



**Министерство
градостроительной деятельности и развития агломераций
Нижегородской области**

Включен в Реестр
нормативных актов органов
исполнительной власти
Нижегородской области

29 ИЮН 2022

№ в реестре

10523-330-004-01-09/20

П Р И К А З

9 июня 2022 г.

№ 07-01-03/70

г. Нижний Новгород

**Об утверждении изменений в Правила
землепользования и застройки города
Нижнего Новгорода, утвержденные приказом
департамента градостроительной
деятельности и развития агломераций
Нижегородской области от 30 марта 2018 г.
№ 07-01-06/22**

В соответствии со статьей 8², 33 Градостроительного кодекса Российской Федерации, статьей 2¹ Закона Нижегородской области от 23 декабря 2014 г. № 197-З «О перераспределении отдельных полномочий между органами местного самоуправления муниципальных образований Нижегородской области и органами государственной власти Нижегородской области», пунктом 3.1.10 Положения о министерстве градостроительной деятельности и развития агломераций Нижегородской области, утвержденного постановлением Правительства Нижегородской области от 16 апреля 2020 г. № 308, приказом министерства градостроительной деятельности и развития агломераций Нижегородской области от 30 декабря 2021 г. № 07-01-06/207 «О подготовке проекта о внесении изменений в Правила землепользования и застройки города Нижнего Новгорода», протоколом заседания комиссии по подготовке правил землепользования и застройки и иным вопросам землепользования и застройки Нижегородской области от 27 апреля 2022 г. № 94 приказываю:

1. Утвердить следующие изменения в Правила землепользования и застройки города Нижнего Новгорода, утвержденные приказом департамента

градостроительной деятельности и развития агломерации Нижегородской области от 30 марта 2018 г. № 07-01-06/22 (далее – Правила землепользования и застройки города Нижнего Новгорода):

1.1. Дополнить статью 16 «Карта границ территориальных зон города Нижнего Новгорода», статью 16.2 «Фрагмент карты границ территориальных зон города Нижнего Новгорода. Канавинский район» Правил землепользования и застройки города Нижнего Новгорода подзоной ТО-3.1 - подзона территориальной зоны многофункциональной общественной застройки, коммунально-обслуживающих функций, административно-производственных объектов, мелкооптовой и оптовой торговли, крупных рынков городского и местного значения, малого бизнеса, преимущественно ориентированных на автомобилистов ТО-3 в границах согласно приложению 1 к настоящему приказу.

1.2. Дополнить статью 30.4. «Градостроительные регламенты зоны многофункциональной общественной застройки, коммунально-обслуживающих функций, административно-производственных объектов, мелкооптовой и оптовой торговли, крупных рынков городского и местного значения, малого бизнеса, преимущественно ориентированных на автомобилистов ТО-3» градостроительными регламентами подзоны ТО-3.1 территориальной зоны многофункциональной общественной застройки, коммунально-обслуживающих функций, административно-производственных объектов, мелкооптовой и оптовой торговли, крупных рынков городского и местного значения, малого бизнеса, преимущественно ориентированных на автомобилистов ТО-3 согласно приложению 2 к настоящему приказу.

2. Министерству градостроительной деятельности и развития агломераций Нижегородской области:

2.1. Направить настоящий приказ главе города Нижнего Новгорода.

2.2. Направить в Федеральное государственное бюджетное учреждение «Федеральная кадастровая палата Федеральной службы государственной регистрации, кадастра и картографии» по Нижегородской области в электронной форме сведения о границах территориальных зон, содержащие графическое описание местоположения границ территориальных зон и

перечень координат этих границ в системе координат, используемой для ведения Единого государственного реестра недвижимости в течении 5 рабочих дней с даты принятия настоящего приказа.

3. Рекомендовать администрации города Нижнего Новгорода:

3.1. Обеспечить размещение настоящих изменений в Правила землепользования и застройки города Нижнего Новгорода в Федеральной государственной информационной системе территориального планирования в соответствии с требованиями статьи 57.1 Градостроительного кодекса Российской Федерации.


3.2. Обеспечить опубликование настоящих изменений в Правила землепользования и застройки города Нижнего Новгорода в порядке, установленном для официального опубликования муниципальных правовых актов, иной официальной информации.

3.3. Обеспечить размещение настоящих изменений в Правила землепользования и застройки города Нижнего Новгорода на официальном сайте администрации города Нижнего Новгорода в информационно-телекоммуникационной сети «Интернет».

4. Министерству градостроительной деятельности и развития агломераций Нижегородской области разместить настоящий приказ на официальном сайте министерства градостроительной деятельности и развития агломераций Нижегородской области в информационно-телекоммуникационной сети «Интернет».

5. Настоящий приказ вступает в силу со дня его официального опубликования.

И.о.министра



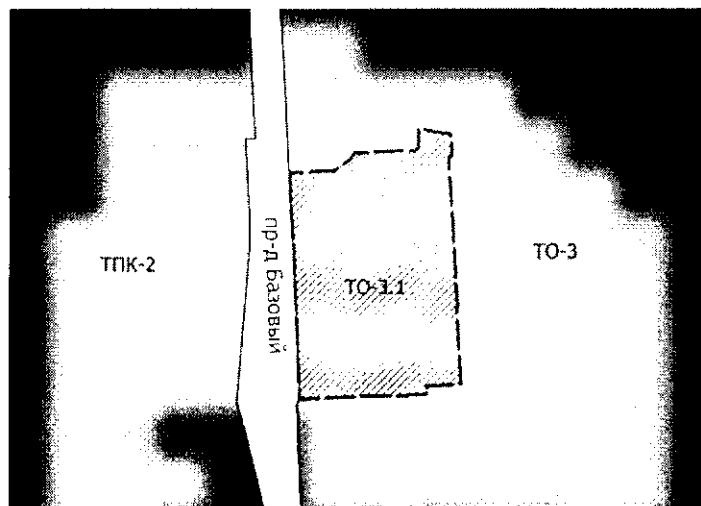
С.Г.Попов

Приложение 1
к приказу министерства
градостроительной деятельности
и развития агломераций
Нижегородской области
от 9 июня 2022 г. № 07-01-03/70


ИЗМЕНЕНИЯ

в Правила землепользования и застройки города Нижнего Новгорода,
утвержденные приказом департамента градостроительной деятельности и
развития агломераций Нижегородской области от 30 марта 2018 г. № 07-01-06/22

Дополнить статью 16 «Карта границ территориальных зон города Нижнего Новгорода», статью 16.2 «Фрагмент карты границ территориальных зон города Нижнего Новгорода. Канавинский район» Правил землепользования и застройки города Нижнего Новгорода подзоной ТО-3.1 - подзона территориальной зоны многофункциональной общественной застройки, коммунально-обслуживающих функций, административно-производственных объектов, мелкооптовой и оптовой торговли, крупных рынков городского и местного значения, малого бизнеса, преимущественно ориентированных на автомобилистов ТО-3 в отношении земельного участка с к.н.52:18:0030246:10 по Базовому проезду, д.9 в Канавинском районе в следующих границах:



УСЛОВНЫЕ ОБОЗНАЧЕНИЯ:

 ТО-3.1 - подзона территориальной зоны многофункциональной общественной застройки, коммунально-обслуживающих функций, административно-производственных объектов, мелкооптовой и оптовой торговли, крупных рынков городского и местного значения, малого бизнеса, преимущественно ориентированных на автомобилистов

Приложение 2
к приказу министерства
градостроительной деятельности
и развития агломераций
Нижегородской области
от 9 июня 2022 г. № 07-01-03/70

ИЗМЕНЕНИЯ

**в Правила землепользования и застройки города Нижнего Новгорода,
утвержденные приказом департамента градостроительной деятельности и
развития агломераций Нижегородской области от 30 марта 2018 г. № 07-01-06/22**

Дополнить статью 30.4. «Градостроительные регламенты зоны многофункциональной общественной застройки, коммунально-обслуживающих функций, административно-производственных объектов, мелкооптовой и оптовой торговли, крупных рынков городского и местного значения, малого бизнеса, преимущественно ориентированных на автомобилистов ТО-3» градостроительными регламентами подзоны ТО-3.1 территориальной зоны многофункциональной общественной застройки, коммунально-обслуживающих функций, административно-производственных объектов, мелкооптовой и оптовой торговли, крупных рынков городского и местного значения, малого бизнеса, преимущественно ориентированных на автомобилистов ТО-3 в следующей редакции:

Градостроительные регламенты подзоны ТО-3.1 территориальной зоны многофункциональной общественной застройки, коммунально-обслуживающих функций, административно-производственных объектов, мелкооптовой и оптовой торговли, крупных рынков городского и местного значения, малого бизнеса, преимущественно ориентированных на автомобилистов ТО-3.

Формирование подзоны зоны ТО-3.1 предусматривает упорядочение красных линий, границ земельных участков в целях выделения территорий общего пользования, формирования элементов планировочной структуры и пешеходных зон.

Виды разрешенного использования земельных участков (наименование, код)	Виды разрешенного использования земельных участков (описание)	Виды разрешенного использования объектов капитального строительства (наименование объектов капитального строительства)	Вспомогательные виды разрешенного использования	Предельные (минимальные и (или) максимальные) размеры земельных участков						Предельные параметры разрешенного строительства, реконструкции объектов капитального строительства				Иные предельные параметры разрешенного строительства, реконструкции объектов капитального строительства
				минимальная			максимальная			предельная высота/количество этажей		Максимальный процент застройки %	Минимальные отступы от границ земельного участка м	
				длина, м	ширина, м	площадь, кв.м	длина, м	ширина, м	площадь, кв.м	Количество этажей	м			
1	2	3	4	5	6	7	8	9	10	11	12	13	14	15
Основные виды разрешенного использования														
Общественное использование объектов капитального строительства 3.0	Размещение объектов капитального строительства в целях обеспечения удовлетворения бытовых, социальных и духовных потребностей человека, помещения в которых соответствуют видам разрешенного использования с кодами 3.1, 3.2, 3.3, 3.4.1, 3.8, 3.10.1	нежилые здания общественного назначения	хозяйственные с постройки; инженерные сооружения коммунального обслуживания; сооружения инженерной защиты; плоскостные открытые стоянки автомобилей	*	*	1500	*	*	*	4	**	80	4	Минимальный отступ от красной линии до объекта капитального строительства 5 м
Коммунальное обслуживание 3.1	Размещение объектов капитального строительства в целях обеспечения физических и юридических лиц коммунальными услугами	объекты и сети водоснабжения, водоотведения, теплоснабжения, электроснабжения, газоснабжения, связи, наружного освещения	контрольно-пропускной пункт; административное здание; пункт обслуживания потребителей; сооружения инженерной защиты	*	*	*	*	*	*	**	**	80	4	Минимальный отступ от красной линии до объекта капитального строительства 5 м
Бытовое обслуживание 3.3	Размещение объектов капитального строительства, предназначенных	здания учреждений, предоставляющих бытовые услуги	инженерные сооружения коммунального обслуживания	*	*	800	*	*	*	4	**	80	4	Минимальный отступ от красной линии до объекта капитального строительства 5 м

	ных для оказания населению или организациям бытовых услуг	населению (комбинаты бытового обслуживания - мастерская мелкого ремонта; ателье; химчистка; парикмахерская; салон красоты); баня	; объекты инженерной защиты; плоскостные открытые стоянки автомобилей											
Амбулаторное ветеринарное обслуживание 3.10.1	Размещение объектов капитального строительства, предназначенных для оказания ветеринарных услуг без содержания животных	ветеринарная амбулатория без стационара	хозяйственные постройки; гараж для служебного автотранспорта; инженерные сооружения коммунального обслуживания; сооружения инженерной защиты	*	*	200	*	*	*	3	**	100	4	Минимальный отступ от красной линии до объекта капитального строительства 5 м
Обеспечение научной деятельности 3.9	Размещение объектов капитального строительства для проведения научных исследований и изысканий, испытаний опытных промышленных образцов, для размещения организаций, осуществляющих научные изыскания, исследования и разработки, проведения научной и селекционно	научно-исследовательские институты, проектные институты, научные центры	хозяйственные постройки; гараж для служебного автотранспорта; инженерные сооружения коммунального обслуживания; сооружения инженерной защиты; плоскостные открытые стоянки автомобилей	*	*	1000	*	*	*	**	**	80	4	Минимальный отступ от красной линии до объекта капитального строительства 5 м

	й работы, ведения сельского и лесного хозяйства для получения ценных с научной точки зрения образцов растительного и животного мира													
Предпринимательство 4.0	Размещение объектов капитального строительства в целях извлечения прибыли на основании торговой, банковской и иной предпринимательской деятельности, помещения в которых соответствуют видам разрешенного использования с кодами 4.1, 4.4, 4.5, 4.6, 4.7, 4.8, 4.9, 4.9.1, 5.1	нежилое здание общественного назначения	хозяйственные постройки; автотранспорта; инженерные сооружения коммунального обслуживания; сооружения инженерной защиты; плоскостные открытые стоянки автомобилей	*	*	1000	*	*	*	**	**	80	4	Максимальная общая площадь нежилого здания общественного назначения 5000 кв. м. Минимальный отступ от красной линии до нежилого здания общественного назначения 5 м
Деловое управление 4.1	Размещение объектов капитального строительства с целью размещения объектов управленческой деятельности, не связанной с государственным или	административные и офисные здания	хозяйственные постройки; гараж для служебного автотранспорта; инженерные сооружения коммунального обслуживания; сооружения	*	*	1000	*	*	*	18	**	80	4	Минимальный отступ от красной линии до объекта капитального строительства 5 м

	муниципальным управлением и оказанием услуг, а также с целью обеспечения совершения сделок, требующих передачи товара в момент их совершения между организациями, в том числе биржевая деятельность (за исключением банковской и страховой деятельности)		инженерной защиты; плоскостные открытые стоянки автомобилей											
Объекты торговли (торговые центры, торгово-развлекательные центры (комплексы) 4.2	Размещение объектов капитального строительства общей площадью свыше 5000 кв. м с целью размещения одной или нескольких организаций, осуществляющих продажу товаров и (или) оказание услуг в соответствии с содержанием видов разрешенного	торговый центр; торгово-развлекательный центр; гипермаркеты; универмаги; торгово-выставочный комплекс; автосалон; торгово-складские базы; центры оптовой и мелкооптовой торговли	хозяйственные постройки; плоскостные открытые стоянки автомобилей; инженерные сооружения коммунального обслуживания; сооружения инженерной защиты	*	*	5000	*	*	*	2	**	100	4	Максимальная общая площадь торгового центра, торгового комплекса, торгово-развлекательного центра 40000 кв. м. Минимальный отступ от красной линии до объекта капитального строительства 5 м. Максимальная общая площадь торгово-выставочных центров, автосалонов 3500 кв. м

	использовани я с кодами 4.5 - 4.9; размещение гаражей и (или) стоянок для автомобилей сотрудников и посетителей торгового центра													
Рынки 4.3	Размещени объектов капитального строительств а, сооружений, предназначен ных для организации постоянной или временной торговли (ярмарка, рынок, базар), с учетом того, что каждое из торговых мест не располагает торговой площадью более 200 кв. м. размещение гаражей и (или) стоянок для автомобилей сотрудников и посетителей рынка	рынок	инженерные сооружения коммунально о обслуживания ; сооружения инженерной защиты; плоскостные открытые стоянки автомобилей	*	*	2000	*	*	*	**	**	80	4	Максимальная вместимость рынков продовольственных и промышленных товаров 200 торговых мест. Максимальная торговая площадь на 1 место 200 кв. м. Минимальный отступ от красной линии до объекта капитального строительства 15 м
Бацковская и страховая деятельность	Размещение объектов капитального	здания банков и страховых	хозяйственны е постройки;	*	*	1000	*	*	*	5	**	80	4	Минимальный отступ от красной линии до объекта капитального строительства 5 м

4.5	строительств а, предназначен ных для размещения организаций, оказывающих банковские и страховые услуги	компаний	гараж для служебного автотранспор та; инженерные сооружения коммунальног о обслуживания ; сооружения инженерной защиты; плоскостные открытые стоянки автомобилей											
Общественное питание 4.6	Размещение объектов капитального строительств а в целях устройства мест общественно го питания	предприятие общественного питания (рестораны, кафе, столовые, закусочные, бары)	плоскостные открытые стоянки автомобилей; инженерные сооружения коммунальног о обслуживания ; сооружения инженерной защиты	*	*	300	*	*	*	3	**	80	4	Минимальный отступ от красной линии до объекта капитального строительства 5 м
Гостиничное обслуживание 4.7	Размещение гостиниц, а также иных зданий, используемы х с целью извлечения предпринимат ельской выгоды из предоставлен ия жилого помещения для временного проживания в нем	гостиница, хостел	плоскостные открытые стоянки автомобилей; инженерные сооружения коммунальног о обслуживания ; сооружения инженерной защиты	*	*	1000	*	*	*	18	**	80	**	Минимальный отступ от красной линии до объекта капитального строительства 5 м
Развлечения 4.8	Размещение объектов	развлекательные центры;	хозяйственные с постройки;	*	*	2000	*	*	*	3	**	80	4	Максимальная общая площадь объекта капитального

<p>капитального строительства а. предназначенных для размещения: дискотек и танцевальных площадок, почтовых клубов, аквапарков, боулинга, аттракционов, ипподромов, игровых автоматов (кроме игрового оборудования, используемого для проведения азартных игр) и игровых площадок; в игорных зонах также допускается размещение игорных заведений, залов игровых автоматов, используемых для проведения азартных игр, и игровых столов, а также размещение гостиниц и заведений общественного питания для посетителей</p>	<p>досуговые центры (боулинг, караоке и т.д.); аквапарк</p>	<p>гараж для служебного автотранспорта; инженерные сооружения коммунального обслуживания; сооружения инженерной защиты</p>															<p>строительства 10000 кв. м. Минимальный отступ от красной линии до объекта капитального строительства 5 м</p>
---------------------------------------------------------------------------------------------------------------------------------------------------------------------------------------------------------------------------------------------------------------------------------------------------------------------------------------------------------------------------------------------------------------------------------------------------------------------------------------------------------------------------	-------------------------------------------------------------	----------------------------------------------------------------------------------------------------------------------------	--	--	--	--	--	--	--	--	--	--	--	--	--	--	-----------------------------------------------------------------------------------------------------------------

Обслуживание автотранспорта 4.9	Размещение постоянных или временных гаражей с несколькими стояночными местами, стоянок (парковок), гаражей, в том числе многоярусных, не указанных в коде 2.7.1	гараж, гараж-стоянка	инженерные сооружения коммунального обслуживания ; сооружения инженерной защиты	*	*	*	*	*	**	6	**	80	**	Максимальная вместимость 500 машино-мест
Объекты придорожного сервиса 4.9.1	Размещение автозаправочных станций (бензиновых, газовых); размещение магазинов сопутствующей торговли, зданий для организации общественного питания в качестве объектов придорожного сервиса; предоставление гостиничных услуг в качестве инженерные сооружения коммунального обслуживания ; сооружения инженерной защиты	автомойка; шиномонтаж; АЗС, станции по техническому обслуживанию автомобилей	инженерные сооружения коммунального обслуживания ; сооружения инженерной защиты	*	*	500	*	*	*	**	**	100	4	Минимальный отступ от красной линии до объекта капитального строительства 5 м

	<p>прачочных для автомобильных принадлежностей, мастерских, предназначенных для ремонта и обслуживания автомобилей, и прочих объектов придорожного сервиса</p>													
<p>Автомобильный транспорт 7.2</p>	<p>Размещение автомобильных дорог и технически связанных с ними сооружений; размещение зданий и сооружений, предназначенных для обслуживания пассажиров, а также обеспечивающих работу транспортных средств, размещение объектов, предназначенных для размещения постов органов внутренних дел, ответственных за безопасность дорожного</p>	<p>автостанции; автовокзалы; автопарки; депо общественного транспорта; отстойно-разворотные площадки общественного транспорта</p>	<p>остановочные пункты общественного транспорта; инженерные сооружения коммунального обслуживания; сооружения инженерной защиты; диспетчерские пункты</p>	*	*	*	*	*	*	3	**	80	4	<p>Минимальный отступ от красной линии до объекта капитального строительства 5 м</p>

	<p>движения; оборудования земельных участков для стоянок автомобилей транспорта, а также для размещения депо (устройства мест стоянок) автомобилей транспорта, осуществляющего перевозки людей по установленному маршруту</p>													
<p>Земельные участки (территории) общего пользования 12.0</p>	<p>Размещение объектов улично-дорожной сети, автомобильных дорог и пешеходных тротуаров в границах населенных пунктов, пешеходных переходов, набережных, береговых полос водных объектов общего пользования, скверов, бульваров, площадей, проездов, малых архитектурных форм благоустройства</p>	<p>автомобильные дороги, разворотные площадки</p>	<p>площадки: для отдыха, для массовых зрелищных мероприятий; инженерные сооружения коммунального обслуживания ; сооружения инженерной защиты; остановки общественного транспорта; диспетчерские пункты, элементы благоустройства</p>	*	*	*	*	*	*	**	**	**	**	**
<p>Энергетика</p>	<p>Размещение</p>	<p>Электроподстан</p>	<p>Администрат</p>	*	*	*	*	*	*	**	**	**	**	**

6.7	<p>объектов гидроэнергетики, тепловых станций и других электростанций, размещение обслуживающих и вспомогательных для электростанций сооружений (золоотвалов, гидротехнических сооружений); размещение объектов электросетевой хозяйства, за исключением объектов энергетики, размещение которых предусмотрено содержанием вида разрешенного использования с кодом 3.1</p>	ция	<p>ивное здание, здания медико-санитарных частей по оказанию помощи сотрудникам предприятий; амбулатории, поликлиники столовые для служебного обслуживания ; гараж для служебного автотранспорта; автостоянки для служебного автотранспорта; объекты пожарной охраны, в том числе пожарные депо, пожарные части; инженерные сооружения коммунального обслуживания ; склады</p>														
Условно разрешенный вид использования																	
Склады 6.9	<p>Размещение сооружений, имеющих назначение по временному хранению, распределению и</p>	склады, логистические терминалы	<p>гараж для служебного автотранспорта; инженерные сооружения коммунального</p>	*	*	1000	*	*	*	2	**	80	**				<p>Минимальный отступ от красной линии до объекта капитального строительства 0 м</p>

	перевалки грузов (за исключением хранения стратегических запасов), не являющихся частями производственных комплексов, на которых был создан груз: промышленные базы, склады, погрузочные терминалы и доки, нефтехранилища и нефтеналивные станции, газовые хранилища и обслуживающие их газоконденсатные и газоперекачивающие станции, элеваторы и продовольственные склады, за исключением железнодорожных перевалочных складов		обслуживания ; сооружения инженерной защиты												
Спорт 5.1	Размещение объектов капитального строительства в качестве спортивных клубов, спортивных	- спортивный зал; - бассейн; - стадион; - Ледовый дворец; - велотреки; -	хозяйственные постройки; гараж для служебного автомобиля; инженерные сооружения	*	*	*	*	*	*	**	**	80	4	Минимальный отступ от красной линии до объекта капитального строительства 5 м	

	залов, бассейнов, устройство площадок для заятий спортом и физкультурой, в том числе водным; размещении спортивных баз и лагерей	конноспортивные - парки для экстремальных видов спорта	коммунального обслуживания ; сооружения инженерной защиты; постройки для хранения спортивного инвентаря; раздвижки; плоскостные открытые стоянки автомобилей											
Общественное управление 3.8	Размещение объектов капитального строительства, предназначенных для размещения органов государственной власти, органов местного самоуправления, судов, а также организаций, непосредственно обеспечивающих их деятельность; размещение объектов капитального строительства, предназначенных для размещения органов управления	административное здание, здания УВД, таможни, налоговой службы; здания прокуратуры, судов; дворцы бракосочетаний, ЗАГСы; здание органа власти и управления; здание общественной организации	хозяйственные постройки; гараж для служебного автотранспорта; инженерные сооружения коммунального обслуживания ; сооружения инженерной защиты; плоскостные открытые стоянки автомобилей	*	*	*	*	*	*	6	**	80	4	Минимальный отступ от красной линии до объекта капитального строительства 5 м

политических партий, профессиональных и отраслевых союзов, творческих союзов и иных общественных объединений граждан по отраслевому или политическому признаку; размещение объектов капитального строительства для дипломатических представительств иностранных государств и консульских учреждений в Российской Федерации										
----------------------------------------------------------------------------------------------------------------------------------------------------------------------------------------------------------------------------------------------------------------------------------------------------------------------------	--	--	--	--	--	--	--	--	--	--

Примечание:

<*> Предельные размеры земельных участков не подлежат установлению.

<***> Предельные параметры разрешенного строительства, реконструкции объектов капитального строительства не подлежат установлению.
