



**Управление
государственной охраны объектов культурного наследия
Нижегородской области**

Включен в Реестр
нормативных актов органов
исполнительной власти
Нижегородской области

29 ИЮН 2022

20540-518-102

П Р И К А З

01.06.2022

№ 202

г. Нижний Новгород

**Об утверждении границ
и режима использования территорий
объектов культурного наследия
федерального и регионального значения,
расположенных в г.Городец**

В целях обеспечения сохранности объектов культурного наследия регионального значения, расположенных в г.Городец на исторически сложившихся территориях, руководствуясь статьями 3, 3¹, 5, 5¹, 36 Федерального закона от 25 июня 2002 г. № 73-ФЗ "Об объектах культурного наследия (памятниках истории и культуры) народов Российской Федерации",
п р и к а з ы в а ю:

1. Утвердить границы территорий объектов культурного наследия федерального значения:

1) "Дом Дементьевой (дер.)" (г.Городец, Красной Революции наб., дом 8);

2) "Угловая башня ограды Никольского собора" (г.Городец, ул. Набережная Революции, 21),

а также объектов культурного наследия регионального значения:

3) "Образец застройки города" (г.Городец, ул. Александра Невского, 20, 22, 24);

4) "Уличные подпорные стенки" (г.Городец, Большой Кировский съезд);

5) "Корпус торговых рядов" (г.Городец, Большой Кировский съезд, 23 (литера А), ул. М.Горького, 29 (литера Б), ул. М.Горького, 31 (литеры А, А1, А2));

- 6) "Корпус торговых рядов" (г.Городец, ул. М.Горького, д. № 24, д. № 25);
- 7) "Ансамбль торговых зданий" (г.Городец, ул. Горького);
- 8) "Усадьба Шляпникова" (г.Городец, ул. Горького, 60);
- 9) "Доходный дом купца И.М. Скворцова" (г.Городец, ул. М.Горького, 68 (литера А));
- 10) "Усадьба Костиной" (г.Городец, ул. Горького, 80);
- 11) "Дом купца М.П. Кузнецова с кирпичными воротами с коваными створами" (г.Городец, ул. М.Горького, 128 (литера А));
- 12) "Дом купца К.В. Кузнецова с кирпичными воротами и кованой решеткой палисадника" (г.Городец, ул. М.Горького, 129 (литера А));
- 13) "Усадьба А.Г. Лемехова - А.Д. Малехонова" (г.Городец, ул. М.Горького, 133 (литеры А, А1, Б3, Б4));
- 14) "Дом крестьянина И.С. Белова с кирпичными воротами с кованными створами" (г.Городец, ул. Заводская, 14 (литеры А, А1));
- 15) "Дом, в котором состоялось организационное собрание Городецкой организации рабоче-крестьянской молодежи III Интернационала" (г.Городец, ул. Кирова, 2);
- 16) "Усадьба купца А.Е. Ханыгина" (г.Городец, ул. Кирова, 12 (литеры А, А1, А2, А3));
- 17) "Дом Н.И. Польского" (г.Городец, пер. Кирова, 2 (литера А));
- 18) "Здание Уездного правления" (г.Городец, Кооперативный съезд, 9);
- 19) "Старообрядческая часовня Успения Божией Матери" (г.Городец, ул. Краснофлотская, 12 (литеры А, А1));
- 20) "Усадьба Г.И. Тюкалова-Лапшиных" (г.Городец, ул. Ленина, 3 (литеры А, Б), 1 (литера А));
- 21) "Усадьба О.К. Сотина - Г.Д. Малышева" (г.Городец, ул. Ленина, 6 (литера А), 8 (литера А), 10 (литера А));
- 22) "Усадьба И.К. Лазутина - И.П. Облаева (младшего)" (г.Городец, ул. Ленина, 11 (литеры А, А1, А2, Б), 9 (литеры А, А1), 11а (литеры В, В1, Г, Д));
- 23) "Дом купца П.Д. Дерюгина" (г.Городец, ул. Ленина, 13 (литера А));

- 24) "Дом, в котором в 1918 г. находился районный комитет РКП(б)" (г.Городец, ул. Ленина, дом 17);
- 25) "Усадьба крестьянина С.М. Бугрова" (г.Городец, ул. МОПРа, 6 (литеры А, А1, Б));
- 26) "Усадьба купца Я.М. Пугина - Корытникова" (г. Городец, ул. А.Невского, 1 (литеры Б, Б3), ул. Набережная Революции, 4 (литера Б));
- 27) "Усадьба купца М.Н. Лапшина" (г.Городец, ул. Набережная Революции, 4 (литера Б1), 4а (литеры А, А1), 5 (литера А), 6 (литеры Б, Б1,Б2));
- 28) "Дом Гришаева с интерьером" (г.Городец, ул. Набережная Революции, д. № 11);
- 29) "Дом, в котором в 1918 г. находился Городецкий Совет рабочих, солдатских и крестьянских депутатов" (г.Городец, ул. Набережная Революции, д. № 15);
- 30) "Пешеходный мостик через овраг" (г.Городец, ул. Набережная Революции);
- 31) "Дом Т.Т. Кулавина с глухой резьбой" (г.Городец, ул. Новая, 57 (литеры А, А1));
- 32) "Здание пожарного депо" (г.Городец, пер. 1-ый Пожарный, 1а (литера А));
- 33) "Усадьба купца И.М. Скворцова" (г.Городец, пер. 1-ый Пожарный, 2 (литеры А, Б, Б3));
- 34) "Ансамбль" (г.Городец, пл. Пролетарская, д. № 42);
- 35) "Усадьба купца И.М. Митюкова" (г.Городец, ул. Революции, 3 (литеры А, А1, А3, А5, Б));
- 36) "Дом А.Н. Клюквина" (г.Городец, ул. А.Рублева, 2 (литера А));
- 37) "Дом А.Д. Сорокина" (г.Городец, ул. А.Рублева, 4 (литера А));
- 38) "Валено-сапожный завод Г.С. Красавина - С.Е. Готовяхина" (г.Городец, ул. А.Рублева, 15 (литеры Б, Б5, Б7, Б8, Б9, Б10));
- 39) "Жилой дом" (г.Городец, ул. Г.Успенского, 7 (литеры А, Г));
- 40) "Дом крестьянина Я.К. Колова" (г.Городец, ул. Г.Успенского, 9 (литера А));

41) "Могила художника-краеведа Блинова Ивана Гавриловича" (г.Городец, кладбище);

42) "Преображенская церковь" (Городецкий район, село Соболиха);

в г.Городце согласно приложению 1 к настоящему приказу.

2. Утвердить режим использования территорий объектов культурного наследия, указанных в пункте 1 настоящего приказа, согласно приложению 2 к настоящему приказу.

3. Поручить начальнику отдела государственной охраны и учета объектов культурного наследия Н.Н.Тамбовцевой организовать работу по направлению в установленном порядке копии настоящего приказа в федеральный орган исполнительной власти, уполномоченный Правительством Российской Федерации на осуществление государственного кадастрового учета, государственной регистрации прав, ведение Единого государственного реестра недвижимости и предоставление сведений, содержащихся в Едином государственном реестре недвижимости, а также в администрацию Городецкого района для размещения в информационной системе обеспечения градостроительной деятельности.

4. Приказ вступает в силу со дня регистрации в Реестре нормативных актов органов исполнительной власти Нижегородской области.

5. Контроль за исполнением настоящего приказа оставляю за собой.

Руководитель

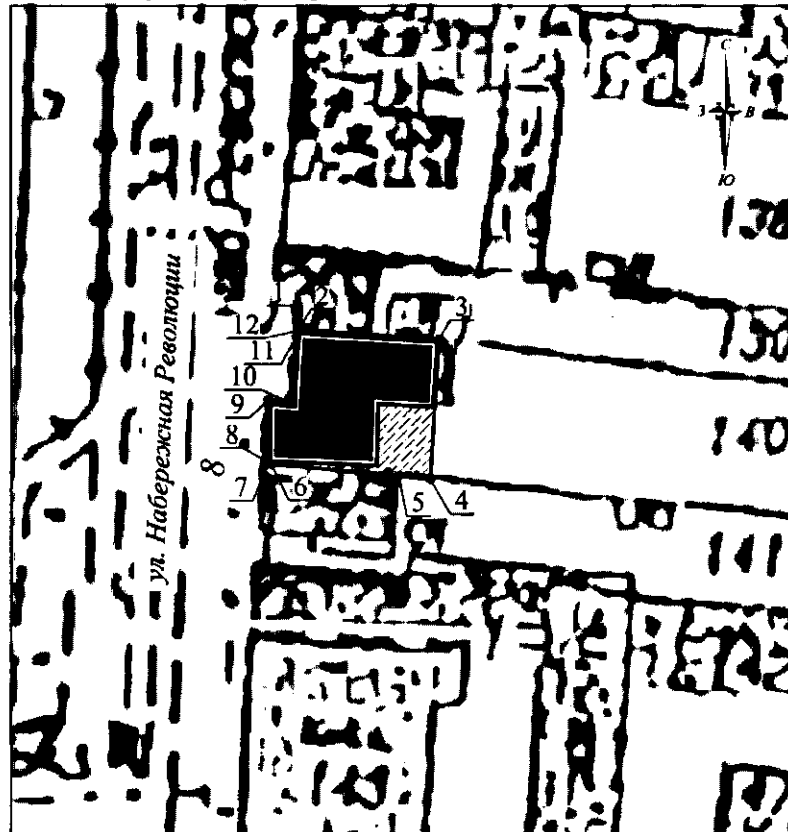


Г.В.Меламед

ПРИЛОЖЕНИЕ 1
к приказу управления государственной
охраны объектов культурного наследия
Нижегородской области

от 01.06.2022 № 206

1. Граница территории
объекта культурного наследия федерального значения "Дом Дементьевой (дер.)"
(г. Городец, ул. Красной Революции наб., дом 8)



УСЛОВНЫЕ ОБОЗНАЧЕНИЯ:



- объект культурного наследия "Дом Дементьевой (дер.)"



- граница территории объекта культурного наследия

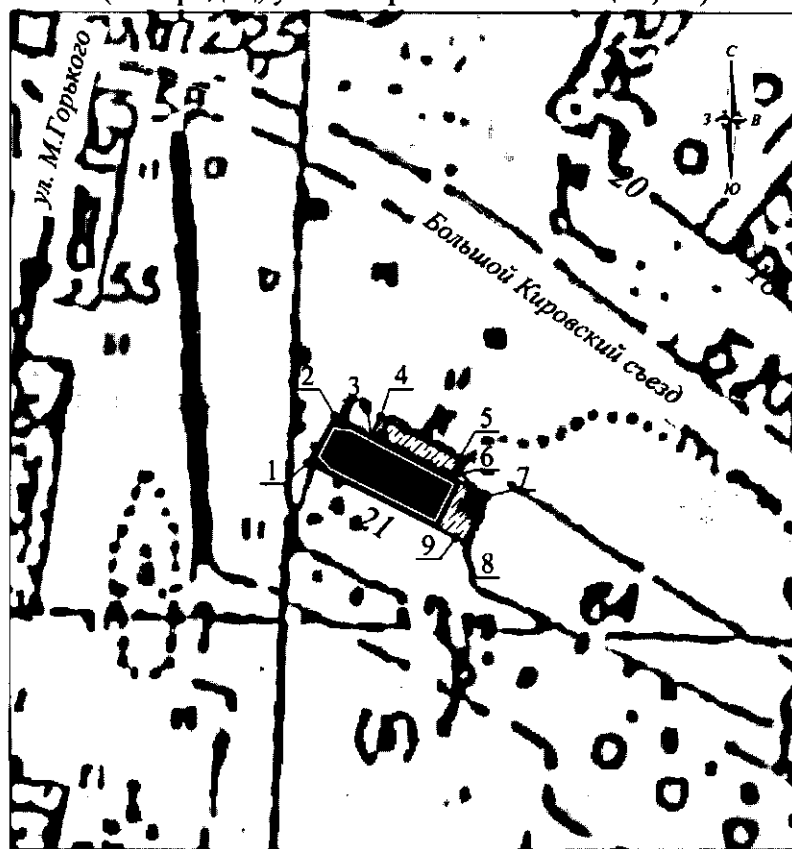


- характерная точка границы территории

**Координаты характерных точек границы территории
объекта культурного наследия федерального значения "Дом Дементьевой (дер.)"
(г. Городец, Красной Революции наб., дом 8)**

Обозначение характерной точки	Координаты характерных точек в местной системе координат (МСК-52)	
	X	Y
1	565938,82	2183540,48
2	565938,81	2183540,70
3	565937,73	2183555,52
4	565922,94	2183554,60
5	565923,27	2183551,30
6	565924,52	2183537,74
7	565924,54	2183537,33
8	565924,92	2183537,06
9	565931,32	2183537,46
10	565930,90	2183539,89
11	565938,08	2183540,38
12	565938,64	2183540,47
1	565938,82	2183540,48

2. Граница территории
объекта культурного наследия федерального значения "Угловая башня ограды
Никольского собора"
(г. Городец, ул. Набережная Революции, 21)



УСЛОВНЫЕ ОБОЗНАЧЕНИЯ:



- объект культурного наследия "Угловая башня ограды Никольского собора"



- граница территории объекта культурного наследия

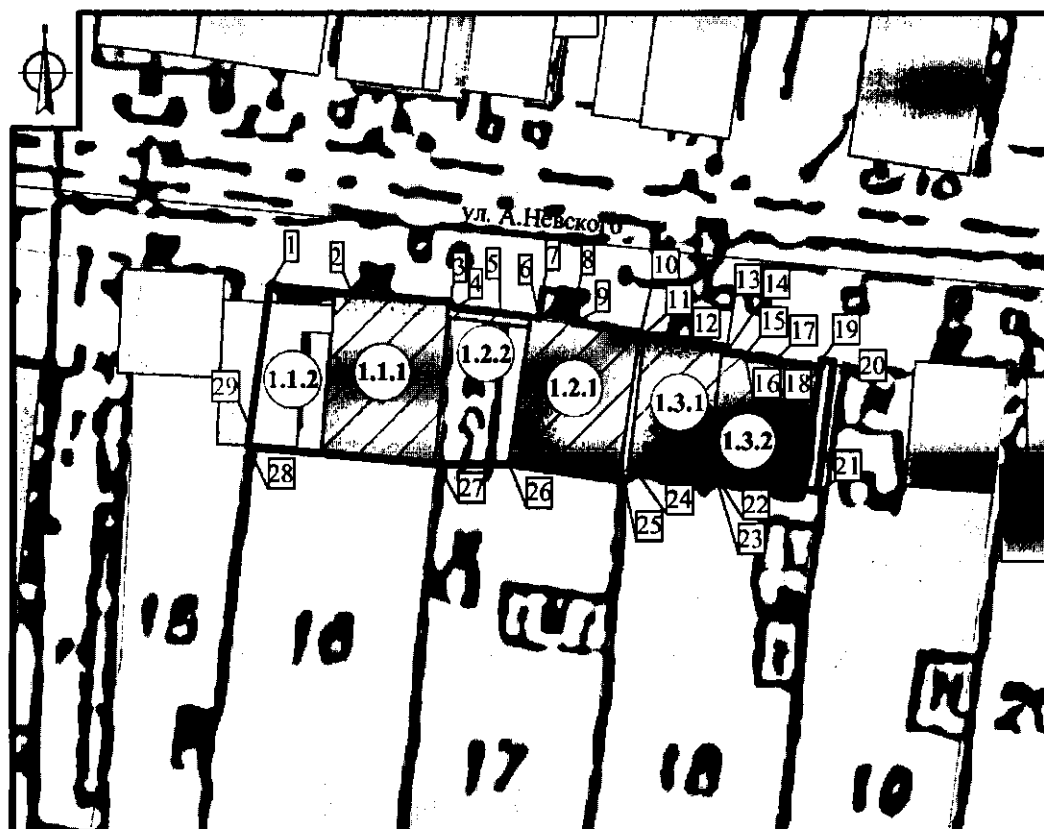


- характерная точка границы территории

Координаты характерных точек границы территории
объекта культурного наследия федерального значения "Угловая башня ограды
Никольского собора"
(г. Городец, ул. Набережная Революции, 21)

Обозначение характерной точки	Координаты характерных точек в местной системе координат (МСК-52)	
	X	Y
1	566239,05	2183525,04
2	566243,88	2183527,95
3	566241,91	2183531,74
4	566243,82	2183532,71
5	566239,54	2183541,00
6	566237,57	2183540,08
7	566235,59	2183543,90
8	566230,80	2183541,60
9	566231,28	2183540,64
1	566239,05	2183525,04

3. Граница территории
объекта культурного наследия регионального значения "Образец застройки города"
(г. Городец, ул. Александра Невского, 20, 22, 24)



УСЛОВНЫЕ ОБОЗНАЧЕНИЯ:



- объект культурного наследия "Образец застройки города":

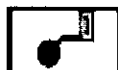
"Усадьба Лукьянычева": 1.1.1 - "Жилой дом (деревянный) с резьбой", 1.1.2 - "Ворота"

"Усадьба Белобородова": 1.2.1 - "Жилой дом с изразцовыми печами", 1.2.2 - "Ограда с воротами"

"Усадьба Охлопкова": 1.3.1 - "Жилой дом (деревянный) с резьбой", 1.3.2 - "Крытый хозяйственный двор (деревянный)"



- граница территории объекта культурного наследия

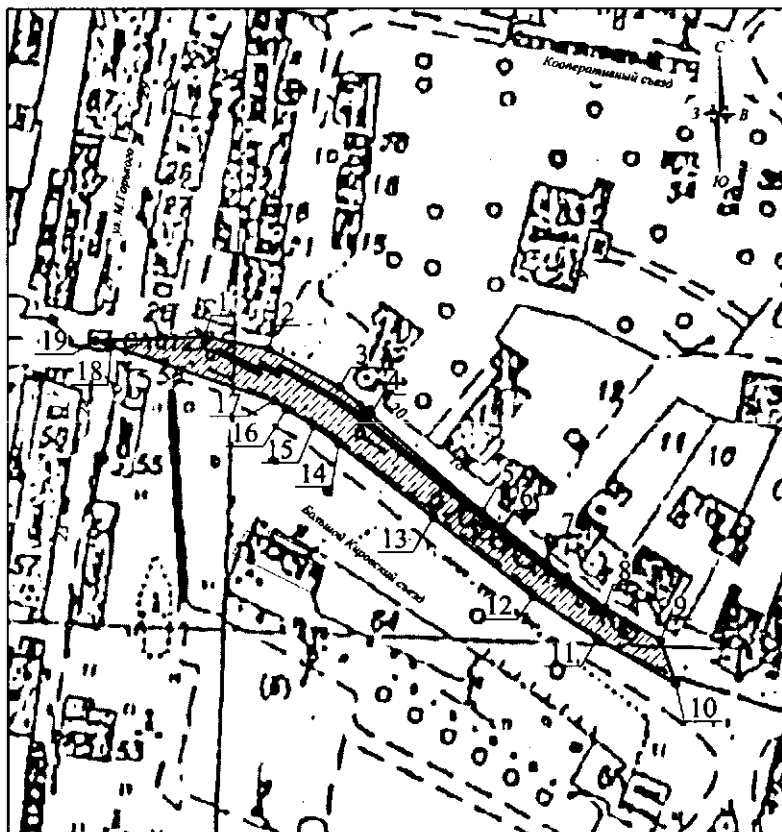


- характерная точка границы территории

**Координаты характерных точек границы территории
объекта культурного наследия регионального значения "Образец застройки города"
(г. Городец, ул. Александра Невского, 20, 22, 24)**

Обозначение характерной точки	Координаты характерных точек в местной системе координат (МСК-52)	
	X	Y
1	565809,19	2183724,78
2	565808,52	2183731,91
3	565807,82	2183740,45
4	565807,31	2183740,89
5	565806,85	2183744,87
6	565806,42	2183748,24
7	565808,88	2183748,56
8	565808,49	2183751,59
9	565805,98	2183751,26
10	565805,09	2183757,09
11	565804,91	2183757,62
12	565804,91	2183758,23
13	565803,89	2183764,55
14	565803,48	2183764,56
15	565803,24	2183766,18
16	565802,98	2183766,13
17	565802,67	2183768,67
18	565802,18	2183772,72
19	565802,75	2183772,73
20	565802,57	2183773,74
21	565791,46	2183772,38
22	565792,54	2183763,77
23	565792,23	2183763,74
24	565792,97	2183756,78
25	565792,34	2183755,62
26	565793,80	2183745,70
27	565793,79	2183739,39
28	565795,26	2183722,88
29	565796,76	2183723,05
1	565809,19	2183724,78

4. Граница территории
объекта культурного наследия регионального значения "Уличные подпорные стенки"
(г. Городец, Большой Кировский съезд)



УСЛОВНЫЕ ОБОЗНАЧЕНИЯ:



- объект культурного наследия "Уличные подпорные стенки"



- граница территории объекта культурного наследия



- характерная точка границы территории

**Координаты характерных точек границы территории
объекта культурного наследия регионального значения "Уличные подпорные стенки"
(г. Городец, Большой Кировский съезд)**

Обозначение характерной точки	Координаты характерных точек в местной системе координат (МСК-52)	
	X	Y
1	566284,90	2183519,04
2	566282,32	2183532,64
3	566274,24	2183547,76
4	566268,45	2183554,44
5	566247,73	2183578,06
6	566244,58	2183582,22
7	566236,87	2183591,70
8	566227,36	2183603,88
9	566220,43	2183615,67
10	566211,32	2183618,84
11	566220,78	2183602,29
12	566229,84	2183588,75
13	566246,61	2183567,61
14	566262,31	2183547,54
15	566266,15	2183542,29
16	566269,58	2183536,35
17	566271,40	2183533,76
18	566282,94	2183499,32
19	566284,06	2183495,96
1	566284,90	2183519,04

5. Граница территории


объекта культурного наследия регионального значения "Корпус торговых рядов"
(г. Городец, Большой Кировский съезд, 23 (литера А), ул. М.Горького, 29 (литера Б), ул.
М.Горького, 31 (литеры А, А1, А2))



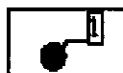
УСЛОВНЫЕ ОБОЗНАЧЕНИЯ:



- объект культурного наследия "Корпус торговых рядов"



- граница территории объекта культурного наследия



- характерная точка границы территории

Координаты характерных точек границы территории
объекта культурного наследия регионального значения "Корпус торговых рядов"
 (г. Городец, Большой Кировский съезд, 23 (литера А), ул. М.Горького, 29 (литера Б), ул.
 М.Горького, 31 (литеры А, А1, А2))

Обозначение характерной точки	Координаты характерных точек в местной системе координат (МСК-52)	
	X	Y
1	566368,46	2183494,76
2	566368,00	2183496,95
3	566368,36	2183497,00
4	566368,03	2183499,00
5	566367,59	2183498,94
6	566366,50	2183504,15
7	566368,39	2183504,54
8	566368,36	2183504,69
9	566366,45	2183504,39
10	566365,92	2183506,96
11	566367,57	2183507,38
12	566367,25	2183507,94
13	566365,78	2183507,64
14	566365,63	2183508,37
15	566365,26	2183508,29
16	566365,04	2183509,41
17	566364,22	2183509,25
18	566364,54	2183508,12
19	566356,53	2183506,37
20	566356,40	2183506,82
21	566353,71	2183506,19
22	566353,79	2183505,76
23	566329,05	2183500,32
24	566312,25	2183497,22
25	566287,45	2183492,31
26	566291,27	2183471,92
27	566293,18	2183472,49
28	566296,40	2183474,64
29	566315,11	2183478,32
30	566320,06	2183479,35
31	566320,46	2183486,58
32	566326,72	2183487,80
33	566327,19	2183485,75
34	566327,79	2183485,86
35	566327,90	2183485,34
36	566331,02	2183485,92

37	566330,89	2183486,49
38	566331,54	2183486,62
39	566331,08	2183488,64
40	566331,60	2183488,75
41	566353,61	2183492,75
42	566353,75	2183491,95
43	566358,47	2183492,85
44	566358,69	2183491,61
45	566362,00	2183492,18
46	566361,77	2183493,48
1	566368,46	2183494,76

6. Граница территории

объекта культурного наследия регионального значения "Корпус торговых рядов"

(г. Городец, ул. М.Горького, д. № 24, д. № 25)



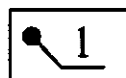
УСЛОВНЫЕ ОБОЗНАЧЕНИЯ:



- объект культурного наследия "Корпус торговых рядов"



- граница территории объекта культурного наследия

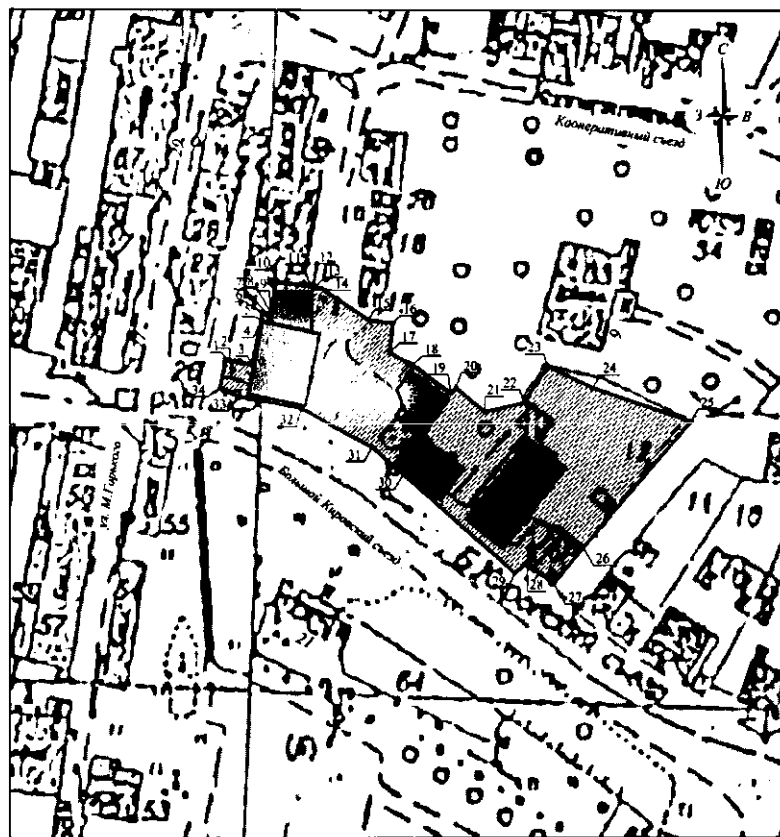


- характерная точка границы территории

**Координаты характерных точек границы территории
объекта культурного наследия регионального значения "Корпус торговых рядов"
(г. Городец, ул. М.Горького, д. № 24, д. № 25)**

Обозначение характерной точки	Координаты характерных точек в местной системе координат (МСК-52)	
	X	Y
1	566274,51	2183462,55
2	566274,33	2183464,00
3	566277,41	2183464,26
4	566276,81	2183470,30
5	566276,35	2183473,53
6	566275,07	2183478,10
7	566274,52	2183482,80
8	566273,67	2183490,05
9	566258,76	2183487,52
10	566245,43	2183485,26
11	566245,33	2183486,15
12	566240,71	2183485,40
13	566240,86	2183484,49
14	566227,21	2183482,16
15	566228,61	2183474,41
16	566228,00	2183474,34
17	566229,00	2183469,28
18	566229,62	2183460,30
19	566229,83	2183457,64
20	566251,02	2183459,93
21	566257,87	2183460,54
1	566274,51	2183462,55

7. Граница территории
объекта культурного наследия регионального значения "Ансамбль торговых зданий"
(г. Городец, ул. Горького)



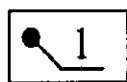
УСЛОВНЫЕ ОБОЗНАЧЕНИЯ:



- объект культурного наследия "Ансамбль торговых зданий"



- граница территории объекта культурного наследия

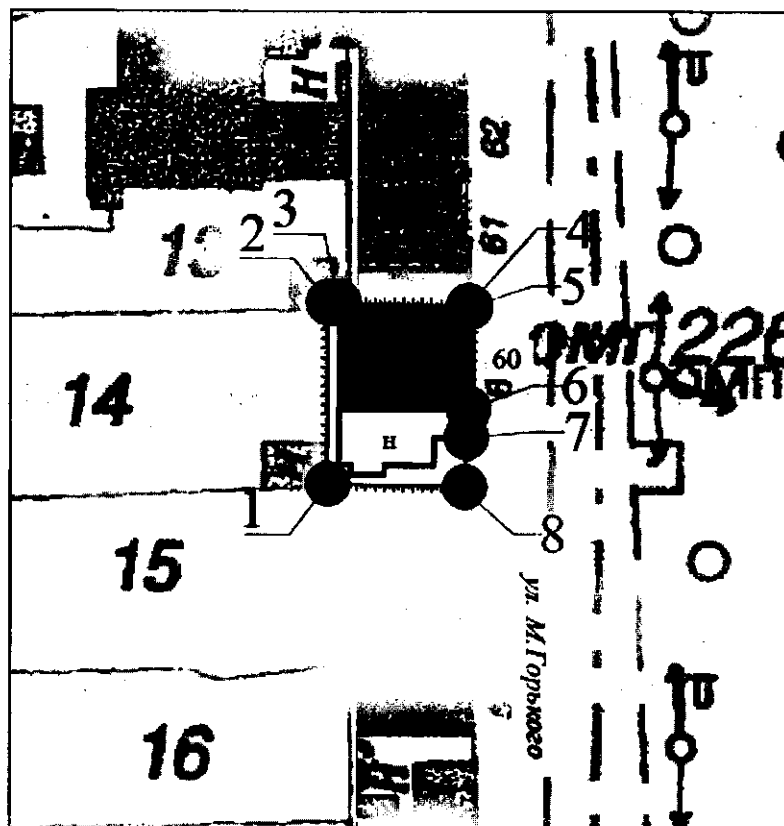


- характерная точка границы территории

**Координаты характерных точек границы территории
объекта культурного наследия регионального значения "Ансамбль торговых зданий"
(г. Городец, ул. Горького)**

Обозначение характерной точки	Координаты характерных точек в местной системе координат (МСК-52)	
	X	Y
1	566292,62	2183516,71
2	566292,43	2183517,49
3	566291,43	2183522,32
4	566300,75	2183524,25
5	566300,52	2183525,47
6	566301,58	2183525,65
7	566301,47	2183526,17
8	566302,31	2183526,29
9	566302,33	2183526,17
10	566309,13	2183527,29
11	566308,26	2183534,60
12	566308,22	2183535,40
13	566307,82	2183535,38
14	566307,74	2183537,03
15	566301,08	2183546,98
16	566300,32	2183552,24
17	566294,13	2183551,58
18	566291,44	2183556,38
19	566285,70	2183564,45
20	566286,88	2183565,61
21	566281,71	2183571,73
22	566283,55	2183580,01
23	566291,31	2183585,06
24	566286,76	2183594,58
25	566279,66	2183615,21
26	566253,11	2183592,53
27	566245,49	2183586,31
28	566249,80	2183580,70
29	566247,73	2183578,06
30	566268,45	2183554,44
31	566274,24	2183547,76
32	566282,32	2183532,64
33	566284,90	2183519,04
34	566286,72	2183515,36
1	566292,62	2183516,71

8. Граница территории
объекта культурного наследия регионального значения "Усадьба Шляпникова"
(г. Городец, ул. Горького, 60)



УСЛОВНЫЕ ОБОЗНАЧЕНИЯ:



- объект культурного наследия "Усадьба Шляпникова"



- граница территории объекта культурного наследия



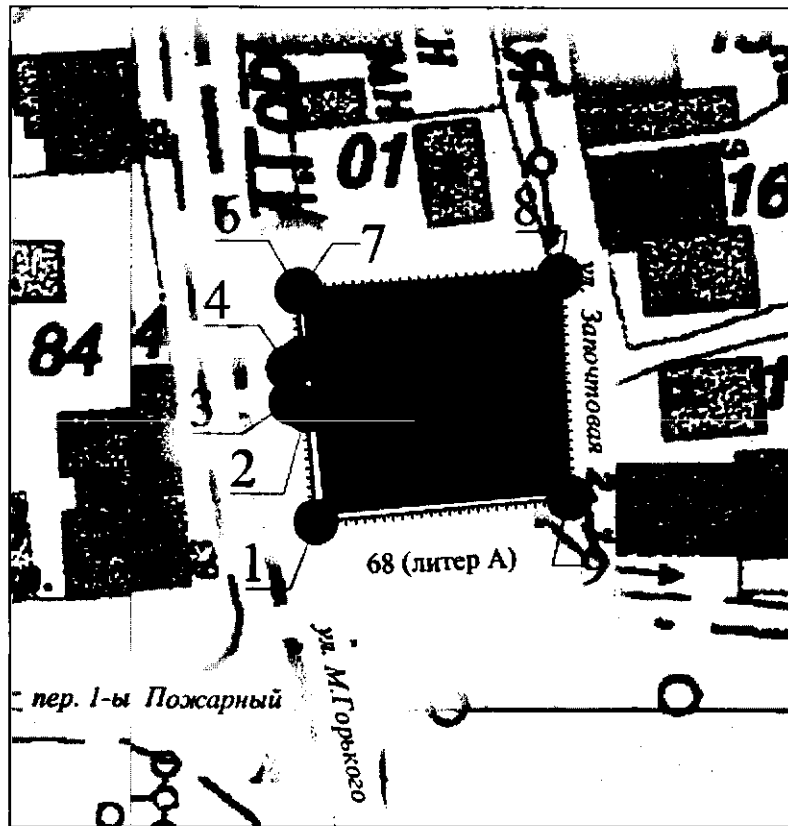
- характерная точка границы территории

**Координаты характерных точек границы территории
объекта культурного наследия регионального значения "Усадьба Шляпникова"
(г. Городец, ул. Горького, 60)**

Обозначение характерной точки	Координаты характерных точек в местной системе координат (МСК-52)	
	X	Y
1	566744,47	2183543,30
2	566758,80	2183543,30
3	566758,71	2183546,05
4	566758,55	2183554,42
5	566758,47	2183554,83
6	566751,15	2183554,53
7	566748,57	2183554,31
8	566744,25	2183554,17
1	566744,47	2183543,30

9. Граница территории

объекта культурного наследия регионального значения "Доходный дом купца И.М.Скворцова" (г. Городец, ул. М.Горького, 68 (литера А))



УСЛОВНЫЕ ОБОЗНАЧЕНИЯ:



- объект культурного наследия "Доходный дом купца И.М.Скворцова"



- граница территории объекта культурного наследия




- характерная точка границы территории

**Координаты характерных точек границы территории
объекта культурного наследия регионального значения
"Доходный дом купца И.М.Скворцова"
(г. Городец, ул. М.Горького, 68 (литера А))**

Обозначение характерной точки	Координаты характерных точек в местной системе координат (МСК-52)	
	X	Y
1	566838,38	2183562,10
2	566847,76	2183561,65
3	566848,34	2183560,38
4	566851,22	2183560,24
5	566851,85	2183561,41
6	566857,53	2183561,16
7	566857,55	2183561,66
8	566858,32	2183583,04
9	566839,66	2183583,19
1	566838,38	2183562,10

10. Граница территории
объекта культурного наследия регионального значения "Усадьба Костиной"
(г. Городец, ул. Горького, 80)



УСЛОВНЫЕ ОБОЗНАЧЕНИЯ:



- объект культурного наследия "Усадьба Костиной"



- граница территории объекта культурного наследия

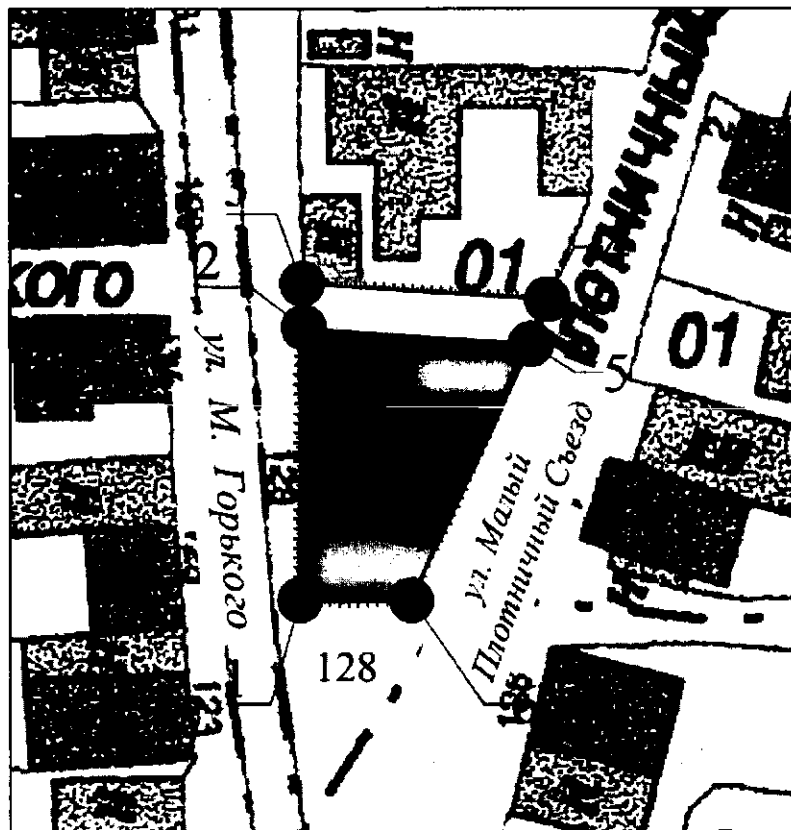


- характерная точка границы территории




**Координаты характерных точек границы территории
объекта культурного наследия регионального значения "Усадьба Костиной"
(г. Городец, ул. Горького, 80)**

Обозначение характерной точки	Координаты характерных точек в местной системе координат (МСК-52)	
	X	Y
1	566967,34	2183555,67
2	566982,56	2183555,38
3	566982,98	2183568,97
4	566968,13	2183570,18
5	566968,06	2183567,16
1	566967,34	2183555,67

11. Граница территории
объекта культурного наследия регионального значения "Дом купца М.П.Кузнецова
с кирпичными воротами и коваными створами"
(г. Городец, ул. М.Горького, 128 (литера А))



УСЛОВНЫЕ ОБОЗНАЧЕНИЯ:

-  - объект культурного наследия "Дом купца М.П.Кузнецова с кирпичными воротами и коваными створами"
-  - граница территории объекта культурного наследия
-  - характерная точка границы территории

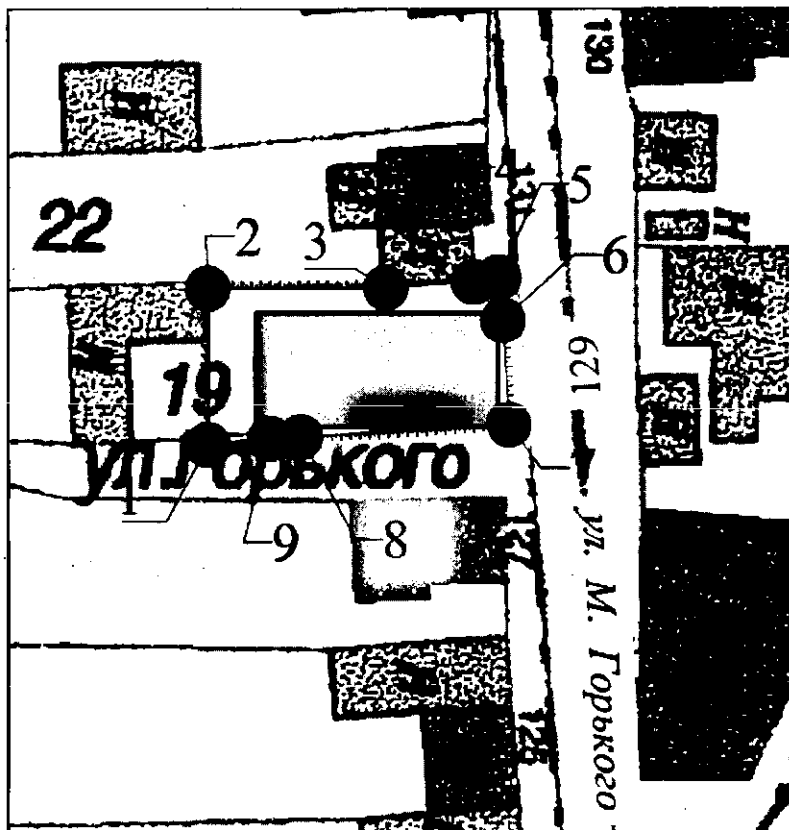
**Координаты характерных точек границы территории
объекта культурного наследия регионального значения "Дом купца М.П.Кузнецова
с кирпичными воротами и коваными створами"
(г. Городец, ул. М.Горького, 128 (литера А))**

Обозначение характерной точки	Координаты характерных точек в местной системе координат (МСК-52)	
	X	Y
1	567444,33	2183518,93
2	567466,67	2183519,98
3	567470,58	2183520,15
4	567468,50	2183540,19
5	567464,45	2183538,37
6	567444,00	2183528,13
1	567444,33	2183518,93

12. Граница территории

объекта культурного наследия регионального значения "Дом купца К.В.Кузнецова с кирпичными воротами и кованой решеткой палисадника"

(г. Городец, ул. М.Горького, 129 (литера А))



УСЛОВНЫЕ ОБОЗНАЧЕНИЯ:



- объект культурного наследия "Дом купца К.В.Кузнецова с кирпичными воротами и кованой решеткой палисадника"



- граница территории объекта культурного наследия

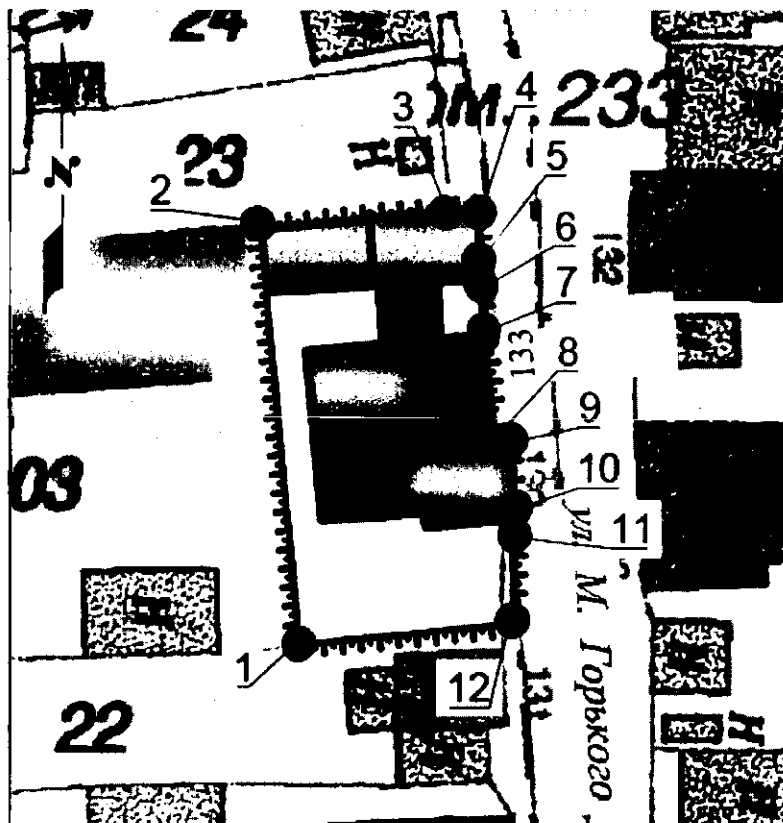


- характерная точка границы территории




Координаты характерных точек границы территории
объекта культурного наследия регионального значения "Дом купца К.В.Кузнецова с
кирпичными воротами и кованой решеткой палисадника"
(г. Городец, ул. М.Горького, 129 (литера А))

Обозначение характерной точки	Координаты характерных точек в местной системе координат (МСК-52)	
	X	Y
1	567474,21	2183483,74
2	567487,15	2183484,58
3	567486,29	2183499,44
4	567486,46	2183507,19
5	567486,47	2183508,92
6	567483,36	2183509,05
7	567474,33	2183509,02
8	567474,40	2183491,54
9	567474,42	2183488,95
1	567474,21	2183483,74

13. Граница территории
объекта культурного наследия регионального значения "Усадьба А.Г.Лемехова –
А.Д.Малехонова" (г. Городец, ул. М.Горького, 133 (литеры А, А1, Б3, Б4))



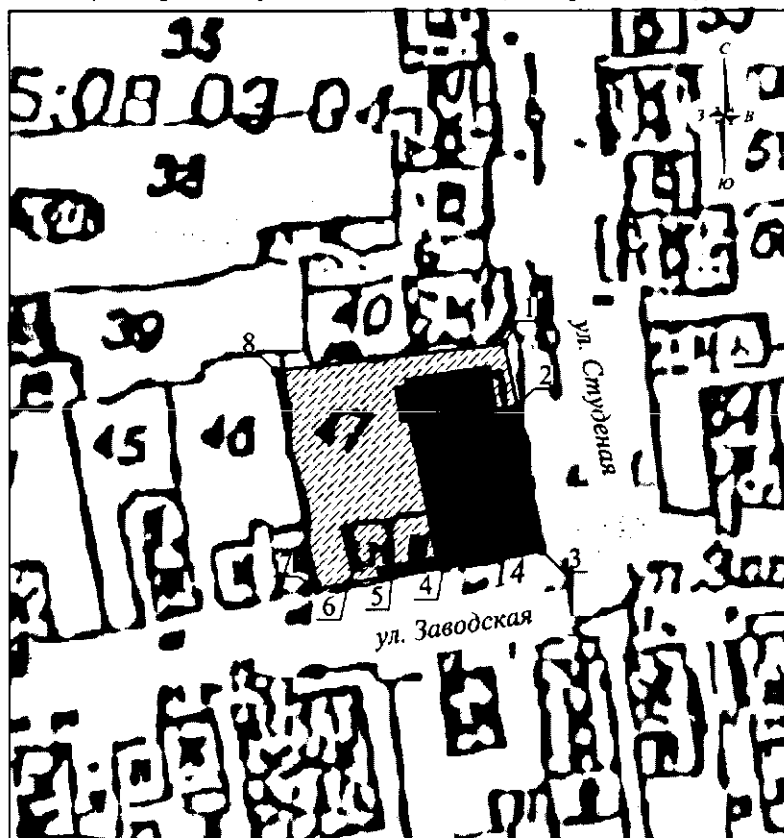
УСЛОВНЫЕ ОБОЗНАЧЕНИЯ:

-  - объект культурного наследия "Усадьба А.Г.Лемехова – А.Д.Малехонова"
-  - граница территории объекта культурного наследия
-  - характерная точка границы территории

Координаты характерных точек границы территории
объекта культурного наследия регионального значения "Усадьба А.Г.Лемехова –
А.Д.Малехонова"
(г. Городец, ул. М.Горького, 133 (литеры А, А1, Б3, Б4))

Обозначение характерной точки	Координаты характерных точек в местной системе координат (МСК-52)	
	X	Y
1	567499.09	2183490.12
2	567534.07	2183489.19
3	567534.64	2183506.07
4	567534.70	2183507.82
5	567528.96	2183507.58
6	567528.98	2183508.02
7	567524.00	2183507.64
8	567515.18	2183507.96
9	567515.22	2183509.04
10	567508.80	2183509.27
11	567508.18	2183509.24
12	567499.67	2183508.82
13	567499.09	2183490.12
1	567499.09	2183490.12

14. Граница территории
объекта культурного наследия регионального значения "Дом крестьянина И.С.Белова
с кирпичными воротами с коваными створами"
(г. Городец, ул. Заводская, 14 (литеры А, А1))



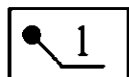
УСЛОВНЫЕ ОБОЗНАЧЕНИЯ:



- объект культурного наследия "Дом крестьянина И.С.Белова с кирпичными воротами с коваными створами"



- граница территории объекта культурного наследия



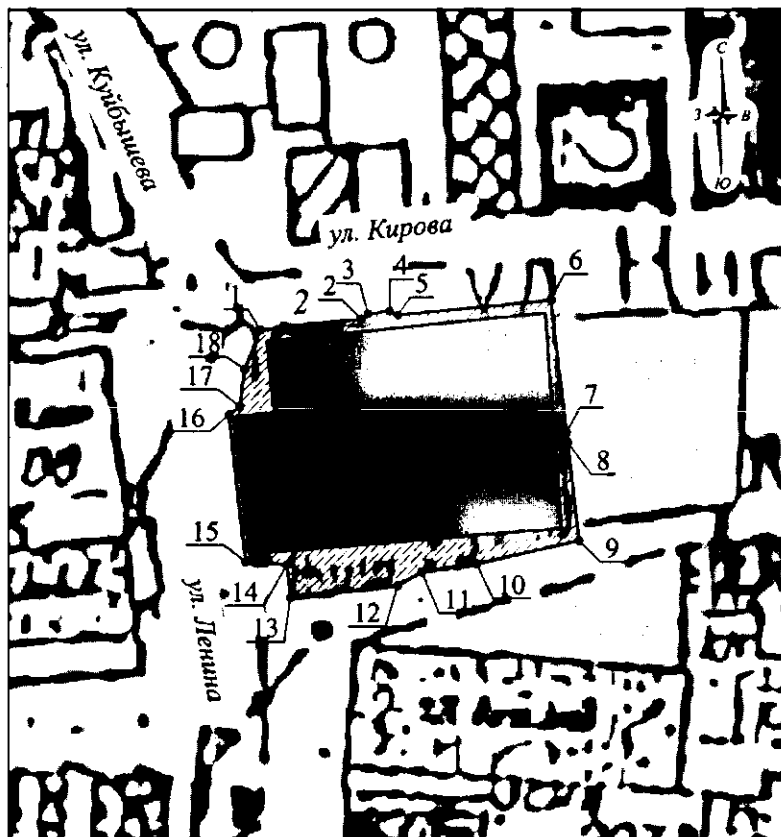
- характерная точка границы территории

Координаты характерных точек границы территории
объекта культурного наследия регионального значения "Дом крестьянина И.С.Белова
с кирпичными воротами с коваными створами"
(г. Городец, ул. Заводская, 14 (литеры А, А1))

Обозначение характерной точки	Координаты характерных точек в местной системе координат (МСК-52)	
	X	Y
1	566945,68	2183466,80
2	566939,08	2183468,14
3	566923,88	2183470,74
4	566922,11	2183460,34
5	566921,23	2183454,93
6	566920,41	2183450,29
7	566919,82	2183446,94
8	566942,80	2183442,52
1	566945,68	2183466,80

15. Граница территории

объекта культурного наследия регионального значения "Дом, в котором состоялось организационное собрание Городецкой организации рабоче-крестьянской молодежи III Интернационала" (г. Городец, ул. Кирова, 2)



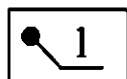
УСЛОВНЫЕ ОБОЗНАЧЕНИЯ:



- объект культурного наследия "Дом, в котором состоялось организационное собрание Городецкой организации рабоче-крестьянской молодежи III Интернационала"



- граница территории объекта культурного наследия

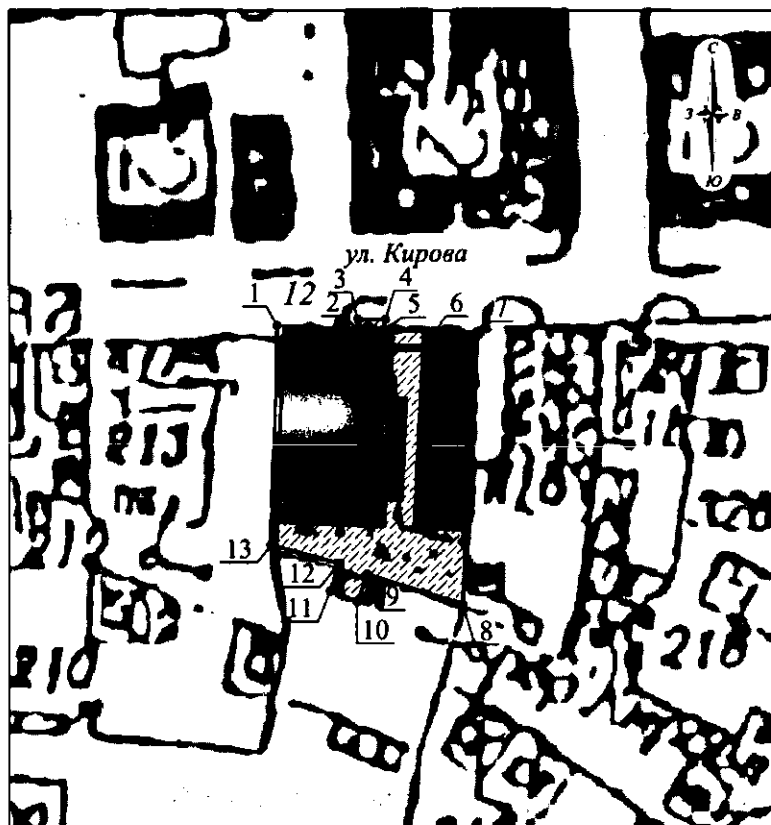


- характерная точка границы территории

Координаты характерных точек границы территории
объекта культурного наследия регионального значения "Дом, в котором состоялось
организационное собрание Городецкой организации рабоче-крестьянской молодежи
III Интернационала"
(г. Городец, ул. Кирова, 2)

Обозначение характерной точки	Координаты характерных точек в местной системе координат (МСК-52)	
	X	Y
1	566205,86	2183759,27
2	566207,00	2183769,97
3	566207,55	2183770,71
4	566207,82	2183773,03
5	566207,41	2183773,89
6	566208,98	2183790,14
7	566195,07	2183791,76
8	566194,08	2183791,88
9	566183,66	2183793,09
10	566181,22	2183782,25
11	566180,38	2183776,43
12	566178,91	2183773,88
13	566177,67	2183762,44
14	566181,12	2183762,09
15	566181,41	2183757,70
16	566196,94	2183755,90
17	566197,79	2183757,08
18	566201,69	2183757,60
1	566205,86	2183759,27

16. Граница территории
объекта культурного наследия регионального значения "Усадьба купца А.Е. Ханьгина"
(г. Городец, ул. Кирова, 12 (литеры А, А1, А2, А3))



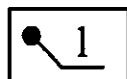
УСЛОВНЫЕ ОБОЗНАЧЕНИЯ:



- объект культурного наследия "Усадьба купца А.Е. Ханьгина"



- граница территории объекта культурного наследия

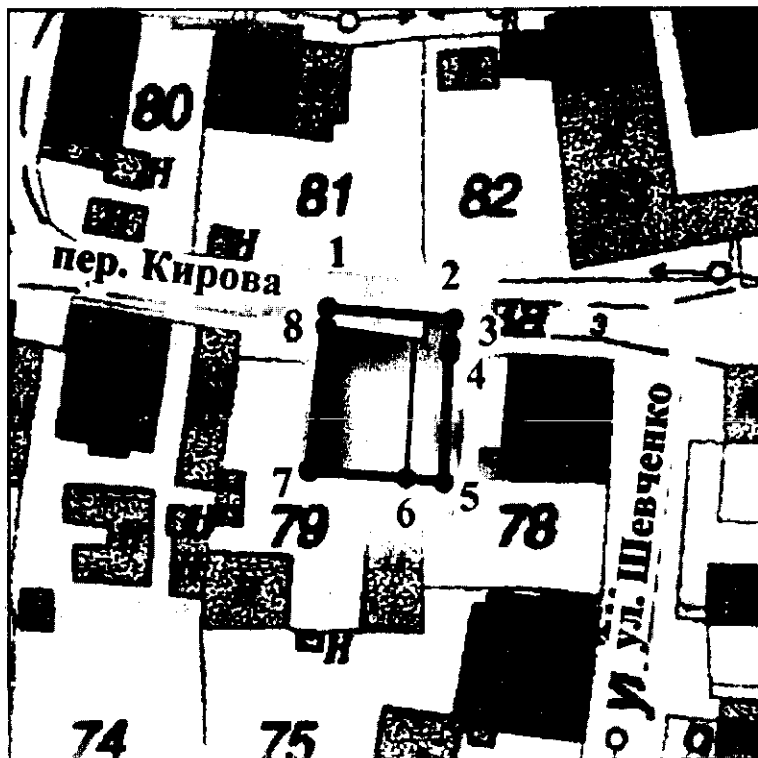


- характерная точка границы территории




Координаты характерных точек границы территории
объекта культурного наследия регионального значения "Усадьба купца А.Е. Ханьгина"
(г. Городец, ул. Кирова, 12 (литеры А, А1, А2, А3))

Обозначение характерной точки	Координаты характерных точек в местной системе координат (МСК-52)	
	X	Y
1	566210,96	2183852,31
2	566210,54	2183860,98
3	566211,64	2183861,00
4	566211,60	2183863,99
5	566210,44	2183863,66
6	566210,32	2183869,36
7	566210,07	2183873,87
8	566181,18	2183872,24
9	566184,45	2183862,03
10	566181,51	2183860,89
11	566182,64	2183857,99
12	566185,62	2183859,00
13	566187,61	2183851,62
1	566210,96	2183852,31

17. Граница территории
объекта культурного наследия регионального значения "Дом Н.И.Польского"
(г. Городец, пер. Кирова, 2 (литера А))



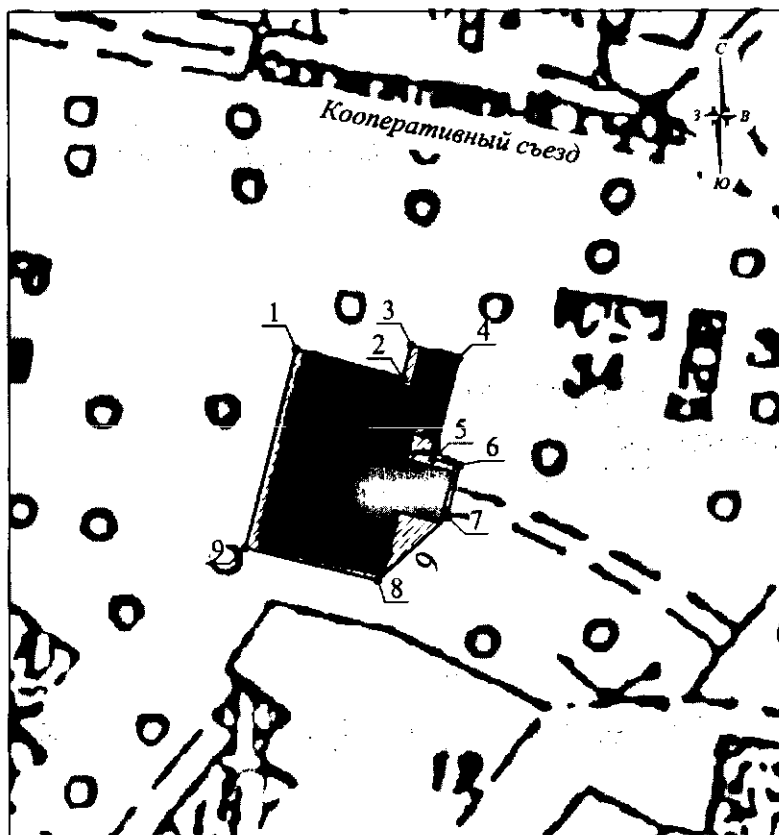
УСЛОВНЫЕ ОБОЗНАЧЕНИЯ:

-  - объект культурного наследия "Дом Н.И.Польского"
-  - граница территории объекта культурного наследия
-  - характерная точка границы территории

**Координаты характерных точек границы территории
объекта культурного наследия регионального значения "Дом Н.И.Польского"
(г. Городец, пер. Кирова, 2 (литера А))**

Обозначение характерной точки	Координаты характерных точек в местной системе координат (МСК-52)	
	X	Y
1	566166,98	2183663,83
2	566165,73	2183677,10
3	566163,10	2183676,72
4	566162,16	2183676,59
5	566148,83	2183675,98
6	566149,24	2183672,07
7	566150,02	2183661,87
8	566164,99	2183663,63
1	566166,98	2183663,83

18. Граница территории
объекта культурного наследия регионального значения "Здание Уездного правления"
(г. Городец, Кооперативный съезд, 9)



УСЛОВНЫЕ ОБОЗНАЧЕНИЯ:



- объект культурного наследия "Здание Уездного правления"



- граница территории объекта культурного наследия

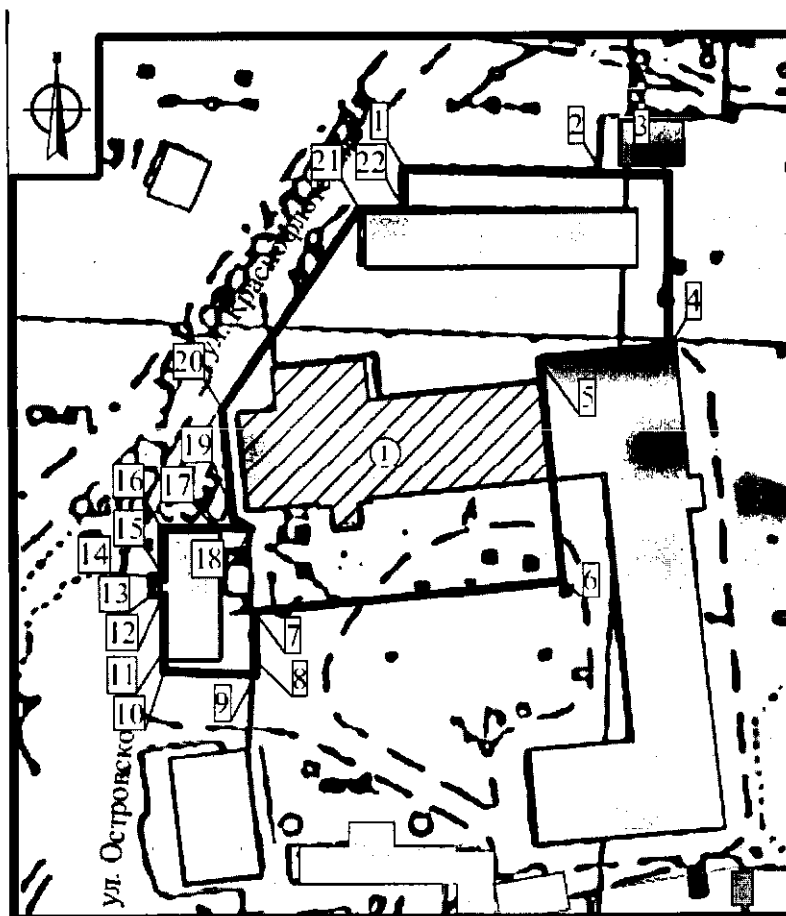


- характерная точка границы территории

**Координаты характерных точек границы территории
объекта культурного наследия регионального значения "Здание Уездного правления"
(г. Городец, Кооперативный съезд, 9)**

Обозначение характерной точки	Координаты характерных точек в местной системе координат (МСК-52)	
	X	Y
1	566318,03	2183588,01
2	566314,99	2183599,33
3	566318,40	2183600,25
4	566317,06	2183605,30
5	566306,45	2183602,56
6	566305,81	2183605,38
7	566300,35	2183604,10
8	566293,60	2183596,66
9	566297,07	2183582,59
1	566318,03	2183588,01


19. Граница территории
объекта культурного наследия регионального значения "Старообрядческая часовня
Успения Божией Матери" (г. Городец, ул. Краснофлотская, 12 (литеры А, А1))



УСЛОВНЫЕ ОБОЗНАЧЕНИЯ:



- объект культурного наследия "Старообрядческая часовня Успения Божией Матери "



- граница территории объекта культурного наследия



- характерная точка границы территории




Координаты характерных точек границы территории
объекта культурного наследия регионального значения "Старообрядческая часовня
Успения Божией Матери"
(г. Городец, ул. Краснофлотская, 12 (литеры А, А1))

Обозначение характерной точки	Координаты характерных точек в местной системе координат (МСК-52)	
	X	Y
1	567238,99	2183727,51
2	567238,28	2183756,08
3	567238,03	2183765,58
4	567212,68	2183765,58
5	567210,85	2183747,06
6	567178,88	2183750,22
7	567174,45	2183705,45
8	567167,33	2183705,72
9	567165,41	2183705,61
10	567165,91	2183692,34
11	567169,00	2183692,29
12	567176,91	2183692,18
13	567176,89	2183690,60
14	567179,72	2183690,57
15	567179,74	2183692,15
16	567186,68	2183692,06
17	567186,80	2183699,63
18	567186,61	2183704,98
19	567188,14	2183702,43
20	567204,02	2183700,88
21	567233,19	2183720,93
22	567233,14	2183727,45
1	567238,99	2183727,51

20. Граница территории
объекта культурного наследия регионального значения "Усадьба Г.И.Тюкалова-
Лапшиных" (г. Городец, ул. Ленина, 3 (литеры А, Б), 1 (литера А))



УСЛОВНЫЕ ОБОЗНАЧЕНИЯ:

-  - объект культурного наследия "Усадьба Г.И. Тюкалова-Лапшиных"
-  - граница территории объекта культурного наследия
-  - характерная точка границы территории




Координаты характерных точек границы территории
объекта культурного наследия регионального значения "Усадьба Г.И. Тюкалова-
Лапшиных"
(г. Городец, ул. Ленина, 3 (литеры А, Б), 1 (литера А))

Обозначение характерной точки	Координаты характерных точек в местной системе координат (МСК-52)	
	X	Y
1	566174,26	2183767,53
2	566174,07	2183769,51
3	566171,48	2183802,49
4	566158,78	2183802,06
5	566158,93	2183799,65
6	566143,71	2183799,67
7	566143,71	2183799,67
8	566144,25	2183781,42
9	566144,97	2183767,76
10	566145,03	2183765,76
11	566161,02	2183766,25
1	566174,26	2183767,53

21. Граница территории
объекта культурного наследия регионального значения "Усадьба О.К.Сотина –
Г.Д.Малышева" (г. Городец, ул. Ленина, 6 (литера А), 8 (литера А), 10 (литера А))



УСЛОВНЫЕ ОБОЗНАЧЕНИЯ:

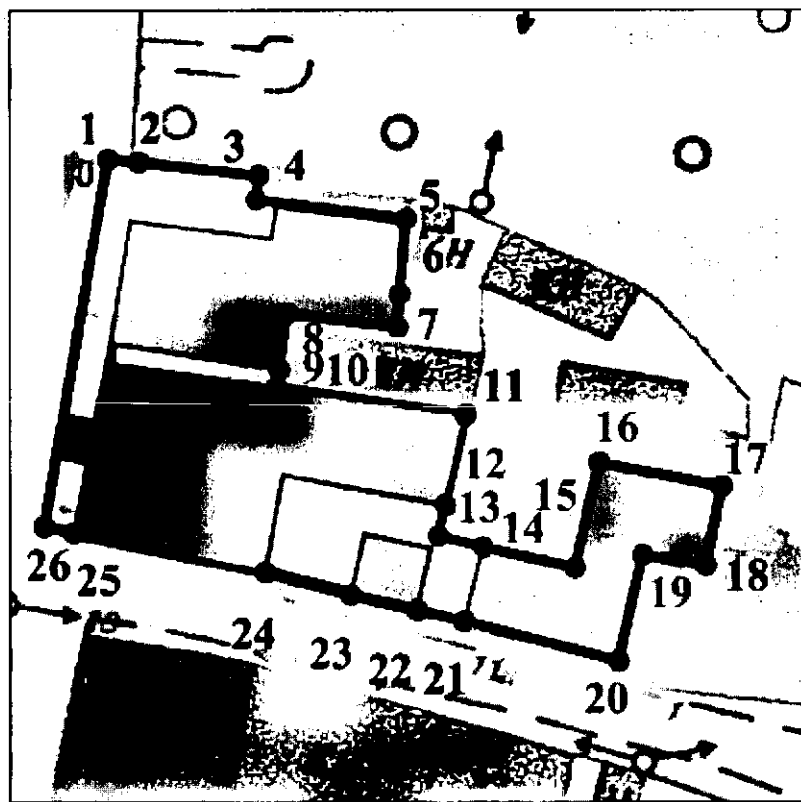
-  - объект культурного наследия "Усадьба О.К.Сотина – Г.Д.Малышева"
-  - граница территории объекта культурного наследия
-  - характерная точка границы территории

Координаты характерных точек границы территории
объекта культурного наследия регионального значения "Усадьба О.К.Сотина –
Г.Д.Малышева"
(г. Городец, ул. Ленина, 6 (литера А), 8 (литера А), 10 (литера А))




Обозначение характерной точки	Координаты характерных точек в местной системе координат (МСК-52)	
	X	Y
1	566113,93	2183721,09
2	566113,47	2183728,46
3	566111,27	2183745,72
4	566100,88	2183744,33
5	566093,97	2183743,50
6	566077,33	2183741,60
7	566066,81	2183740,31
8	566058,46	2183739,34
9	566061,30	2183711,90
10	566069,60	2183712,93
11	566076,35	2183713,59
12	566075,43	2183717,27
13	566073,22	2183722,19
14	566073,06	2183723,50
15	566079,42	2183724,22
16	566096,01	2183726,48
17	566102,75	2183727,02
18	566109,30	2183727,73
19	566110,05	2183720,85
1	566113,93	2183721,09

22. Граница территории

объекта культурного наследия регионального значения "Усадьба И.К.Лазутина – И.П.Облаева (младшего)" (г. Городец, ул. Ленина, 11 (литеры А, А1, А2, Б), 9 (литеры А, А1), 11а (литеры В, В1, Г, Д))



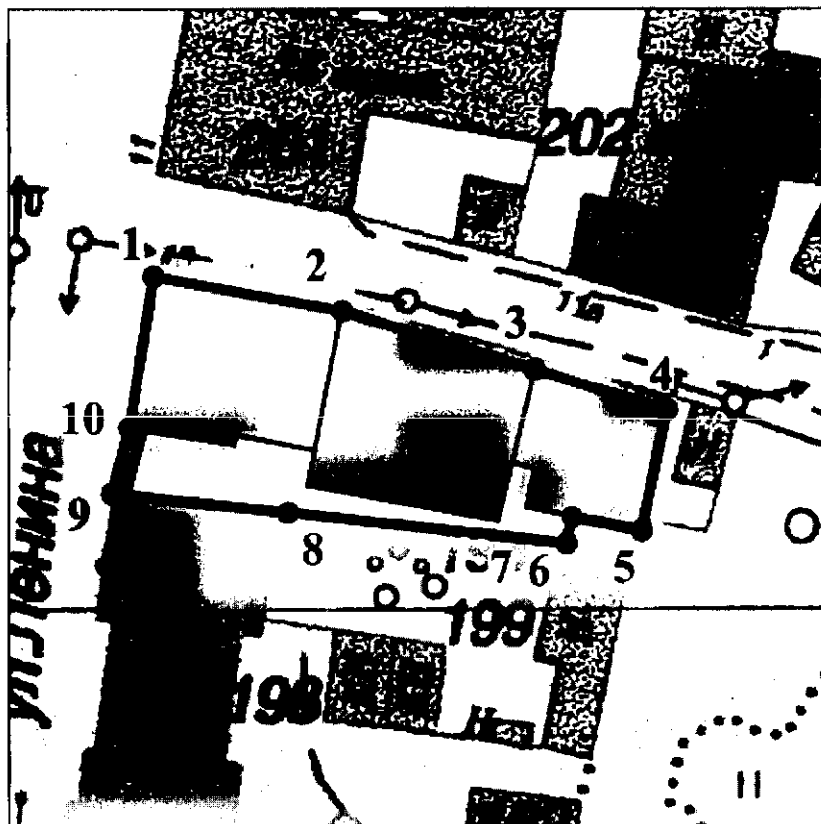
УСЛОВНЫЕ ОБОЗНАЧЕНИЯ:

-  - объект культурного наследия "Усадьба И.К.Лазутина – И.П.Облаева (младшего)"
-  - граница территории объекта культурного наследия
-  - характерная точка границы территории

**Координаты характерных точек границы территории
объекта культурного наследия регионального значения "Усадьба И.К.Лазутина -
И.П.Облаева (младшего)"
(г. Городец, ул. Ленина, 11 (литеры А, А1, А2, Б), 9 (литеры А, А1),
11а (литеры В, В1, Г, Д))**

Обозначение характерной точки	Координаты характерных точек в местной системе координат (МСК-52)	
	X	Y
1	566092,79	2183759,47
2	566092,46	2183762,45
3	566091,17	2183774,29
4	566088,79	2183774,04
5	566086,96	2183788,86
6	566079,51	2183788,28
7	566076,28	2183788,07
8	566077,64	2183776,99
9	566072,10	2183776,31
10	566070,37	2183776,06
11	566067,69	2183794,80
12	566058,76	2183792,77
13	566055,72	2183792,06
14	566054,65	2183796,46
15	566052,66	2183805,54
16	566062,97	2183807,93
17	566060,63	2183819,94
18	566052,85	2183818,36
19	566053,81	2183812,18
20	566043,48	2183809,81
21	566047,43	2183794,58
22	566048,47	2183789,97
23	566049,96	2183783,35
24	566052,15	2183774,97
25	566055,98	2183756,09
26	566056,64	2183753,16
1	566092,79	2183759,47

23. Граница территории
объекта культурного наследия регионального значения "Дом купца П.Д.Дерюгина"
(г. Городец, ул. Ленина, 13 (литера А))



УСЛОВНЫЕ ОБОЗНАЧЕНИЯ:



- объект культурного наследия "Дом купца П.Д.Дерюгина"



- граница территории объекта культурного наследия



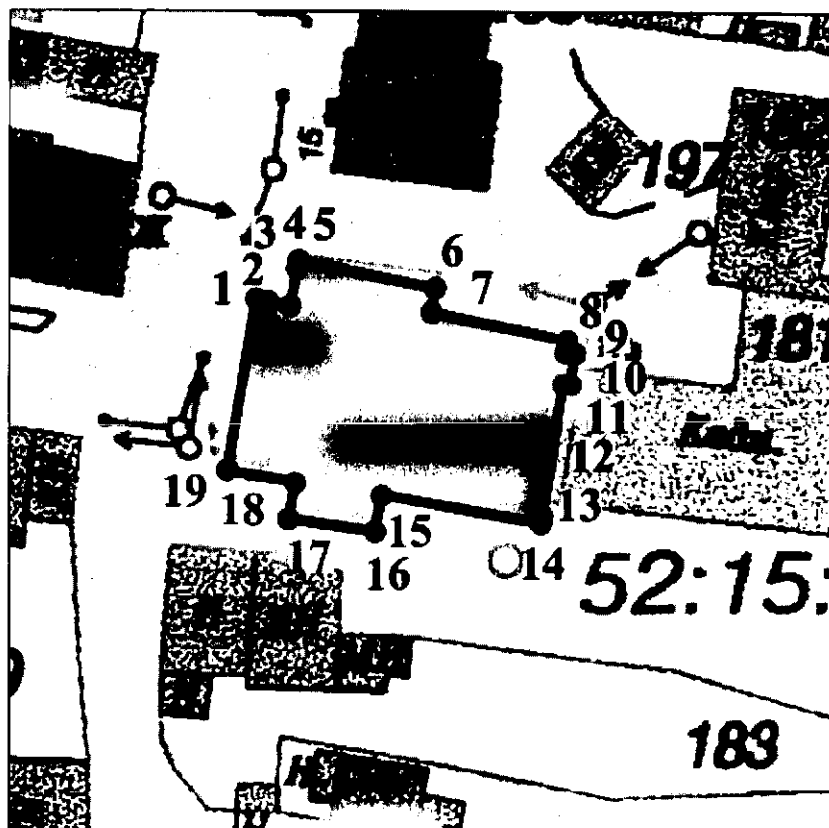
- характерная точка границы территории

**Координаты характерных точек границы территории
объекта культурного наследия регионального значения "Дом купца П.Д.Дерюгина"
(г. Городец, ул. Ленина, 13 (литера А))**

Обозначение характерной точки	Координаты характерных точек в местной системе координат (МСК-52)	
	X	Y
1	566045,39	2183754,11
2	566042,14	2183772,21
3	566036,52	2183790,77
4	566032,70	2183803,36
5	566021,15	2183801,00
6	566022,44	2183794,34
7	566019,95	2183793,79
8	566022,90	2183767,02
9	566024,68	2183750,20
10	566031,00	2183751,80
1	566045,39	2183754,11

24. Граница территории

объекта культурного наследия регионального значения "Дом, в котором в 1918 г. находился районный комитет РКП(б)" (г. Городец, ул. Ленина, дом 17)



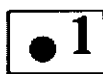
УСЛОВНЫЕ ОБОЗНАЧЕНИЯ:



- объект культурного наследия "Дом, в котором в 1918 г. находился районный комитет РКП(б)"



- граница территории объекта культурного наследия



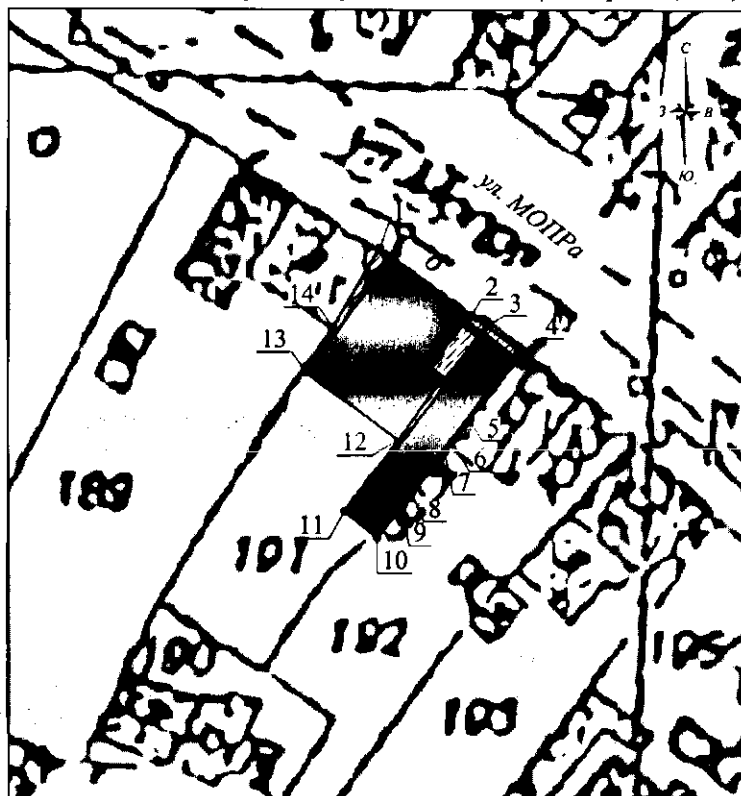
- характерная точка границы территории

Координаты характерных точек границы территории
объекта культурного наследия регионального значения "Дом, в котором в 1918 г.
находился районный комитет РКП(б)"
(г. Городец, ул. Ленина, дом 17)


Обозначение характерной точки	Координаты характерных точек в местной системе координат (МСК-52)	
	X	Y
1	565977,58	2183737,21
2	565977,36	2183738,39
3	565976,95	2183740,50
4	565980,39	2183741,12
5	565981,18	2183741,32
6	565978,62	2183754,45
7	565976,35	2183754,05
8	565973,68	2183767,05
9	565972,54	2183766,86
10	565972,45	2183767,78
11	565969,48	2183767,37
12	565969,59	2183766,68
13	565956,97	2183764,68
14	565956,27	2183764,56
15	565959,02	2183749,27
16	565955,51	2183748,66
17	565956,72	2183740,33
18	565960,26	2183740,95
19	565961,28	2183734,44
1	565977,58	2183737,21

25. Граница территории

объекта культурного наследия регионального значения "Усадьба крестьянина С.М.Бугрова" (г. Городец, ул. МОПРа, 6 (литеры А, А1, Б))



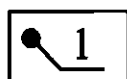
УСЛОВНЫЕ ОБОЗНАЧЕНИЯ:



- объект культурного наследия "Усадьба крестьянина С.М.Бугрова"



- граница территории объекта культурного наследия




- характерная точка границы территории

**Координаты характерных точек границы территории
объекта культурного наследия регионального значения "Усадьба крестьянина
С.М.Бугрова" (г. Городец, ул. МОПРа, 6 (литеры А, А1, Б))**

Обозначение характерной точки	Координаты характерных точек в местной системе координат (МСК-52)	
	X	Y
1	565990,44	2183882,46
2	565982,73	2183892,62
3	565981,74	2183894,42
4	565978,65	2183898,39
5	565971,34	2183892,54
6	565968,90	2183890,59
7	565967,86	2183889,76
8	565963,15	2183886,05
9	565961,97	2183885,13
10	565958,22	2183882,17
11	565961,19	2183878,50
12	565969,03	2183884,52
13	565976,64	2183874,11
14	565981,59	2183877,18
1	565990,44	2183882,46

26. Граница территории
объекта культурного наследия регионального значения "Усадьба купца Я.М.Пугина-Корытникова" (г. Городец, ул. А.Невского, 1 (литеры Б, Б3), ул. Набережная Революции, 4 (литера Б))



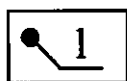
УСЛОВНЫЕ ОБОЗНАЧЕНИЯ:



- объект культурного наследия "Усадьба купца Я.М.Пугина-Корытникова"



- граница территории объекта культурного наследия



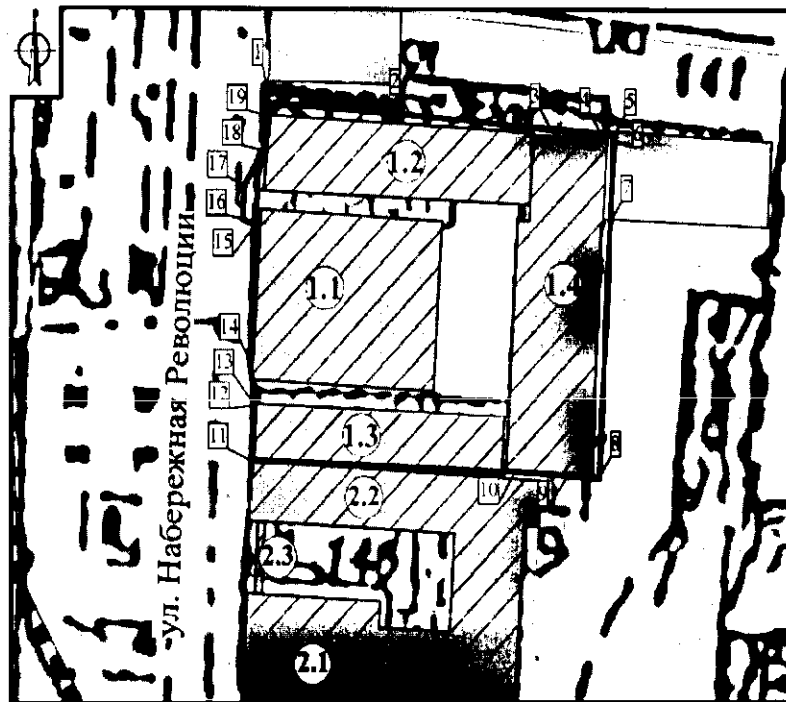
- характерная точка границы территории

Координаты характерных точек границы территории
объекта культурного наследия регионального значения "Усадьба купца Я.М.Пугина-
Корытникова"
(г. Городец, ул. А.Невского, 1 (литеры Б, БЗ), ул. Набережная Революции, 4 (литера Б))

Обозначение характерной точки	Координаты характерных точек в местной системе координат (МСК-52)	
	X	Y
1	565877,52	2183535,20
2	565875,80	2183565,59
3	565875,36	2183571,71
4	565869,29	2183571,22
5	565869,59	2183568,25
6	565860,00	2183567,55
7	565860,08	2183566,55
8	565848,86	2183565,86
9	565850,77	2183549,06
10	565851,26	2183534,30
11	565864,70	2183535,00
12	565866,99	2183535,59
13	565869,62	2183534,93
1	565877,52	2183535,20

27. Граница территории

объекта культурного наследия регионального значения "Усадьба купца М.Н.Лапшина"
(г. Городец, ул. Набережная Революции, 4 (литера Б1), 4а (литеры А, А1), 5 (литера А),
6 (литеры Б, Б1, Б2))



УСЛОВНЫЕ ОБОЗНАЧЕНИЯ:



- объект культурного наследия "Усадьба купца М.Н.Лапшина":

1.1 - "Главный дом», 1.2 - "Северный флигель", 1.3 - "Южный флигель",
1.4 - "Восточный флигель"



- граница территории объекта культурного наследия



- характерная точка границы территории

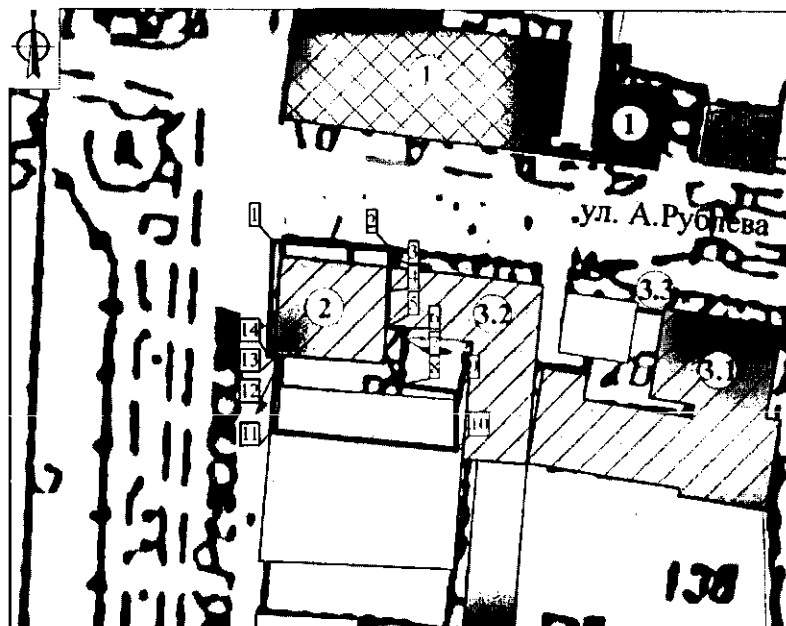
**Координаты характерных точек границы территории
 объекта культурного наследия регионального значения "Усадьба купца М.Н.Лапшина"
 (г. Городец, ул. Набережная Революции, 4 (литера Б1), 4а (литеры А, А1), 5 (литера А),
 6 (литеры Б, Б1, Б2))**

Обозначение характерной точки	Координаты характерных точек в местной системе координат (МСК-52)	
	X	Y
1	565913,74	2183537,05
2	565912,46	2183553,50
3	565911,01	2183569,72
4	565910,59	2183575,44
5	565910,45	2183576,96
6	565909,82	2183576,93
7	565901,46	2183576,57
8	565901,48	2183576,25
9	565875,36	2183571,71
10	565875,80	2183565,59
11	565877,02	2183535,19
12	565882,60	2183535,38
13	565882,67	2183535,33
14	565887,14	2183534,89
15	565901,07	2183535,43
16	565901,69	2183534,04
17	565905,15	2183534,23
18	565908,74	2183536,41
19	565912,39	2183536,63
1	565913,74	2183537,05

28. Граница территории

объекта культурного наследия регионального значения "Дом Гришаева с интерьером"

(г. Городец, ул. Набережная Революции, д. № 11)



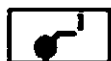
УСЛОВНЫЕ ОБОЗНАЧЕНИЯ:



- объект культурного наследия "Дом Гришаева с интерьером"



- граница территории объекта культурного наследия



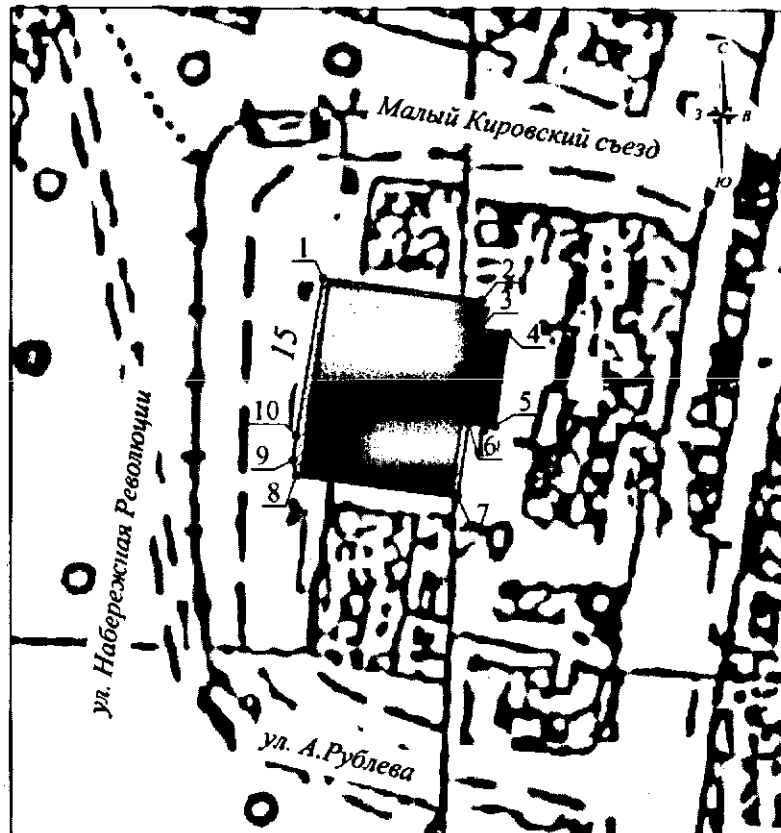
- характерная точка границы территории

Координаты характерных точек границы территории
объекта культурного наследия регионального значения "Дом Гришаева с интерьером"
(г. Городец, ул. Набережная Революции, д. № 11)

Обозначение характерной точки	Координаты характерных точек в местной системе координат (МСК-52)	
	X	Y
1	565991,01	2183540,27
2	565990,25	2183553,80
3	565989,15	2183553,76
4	565985,22	2183553,57
5	565981,14	2183553,46
6	565981,01	2183555,40
7	565980,02	2183555,32
8	565974,50	2183554,94
9	565973,67	2183561,42
10	565967,21	2183561,46
11	565969,32	2183540,02
12	565976,35	2183540,63
13	565977,79	2183540,72
14	565977,85	2183539,72
1	565991,01	2183540,27

29. Граница территории

объекта культурного наследия регионального значения "Дом, в котором в 1918 г. находился Городецкий Совет рабочих, солдатских и крестьянских депутатов"
(г. Городец, ул. Набережная Революции, д. № 15)



УСЛОВНЫЕ ОБОЗНАЧЕНИЯ:



- объект культурного наследия "Дом, в котором в 1918 г. находился Городецкий Совет рабочих, солдатских и крестьянских депутатов"



- граница территории объекта культурного наследия

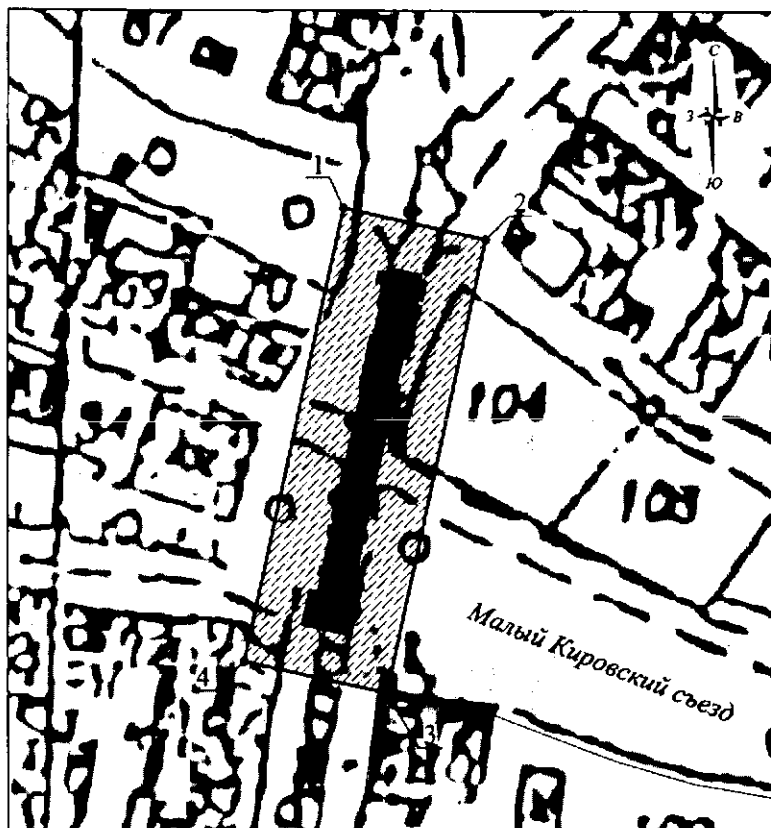


- характерная точка границы территории


Координаты характерных точек границы территории
объекта культурного наследия регионального значения "Дом, в котором в 1918 г.
находился Городецкий Совет рабочих, солдатских и крестьянских депутатов"
(г. Городец, ул. Набережная Революции, д. № 15)

Обозначение характерной точки	Координаты характерных точек в местной системе координат (МСК-52)	
	X	Y
1	566063,31	2183501,20
2	566061,02	2183518,18
3	566057,95	2183517,76
4	566057,54	2183520,84
5	566047,71	2183519,52
6	566048,01	2183516,72
7	566040,22	2183515,56
8	566042,46	2183498,39
9	566044,09	2183498,02
10	566046,68	2183498,38
1	566063,31	2183501,20

30. Граница территории
объекта культурного наследия регионального значения "Пешеходный мостик через овраг"
(г. Городец, ул. Набережная Революции)



УСЛОВНЫЕ ОБОЗНАЧЕНИЯ:



- объект культурного наследия "Пешеходный мостик через овраг"



- граница территории объекта культурного наследия

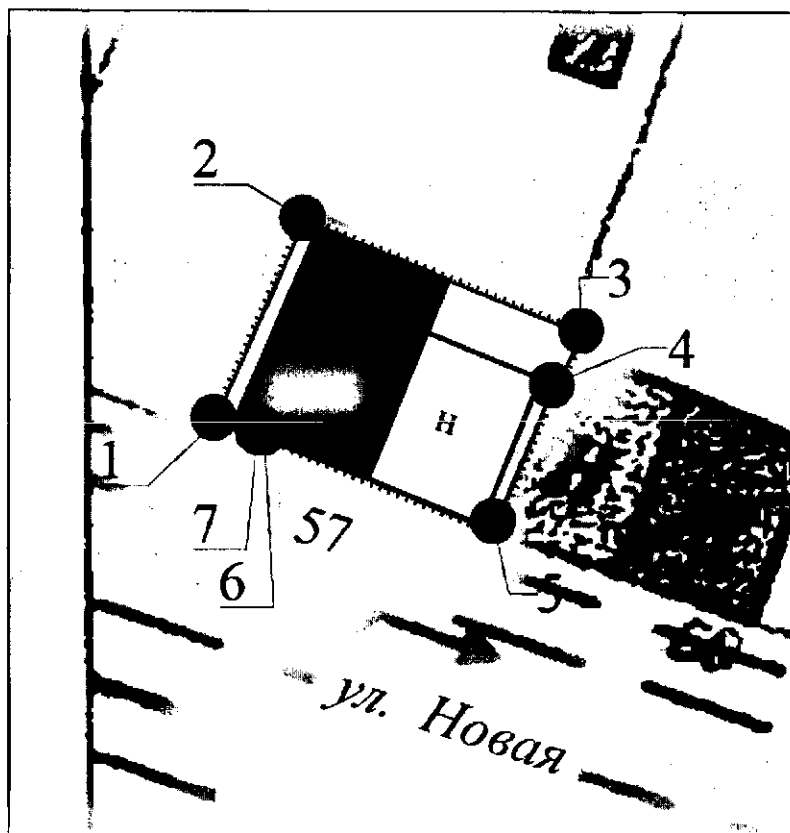


- характерная точка границы территории

**Координаты характерных точек границы территории
объекта культурного наследия регионального значения "Пешеходный мостик через овраг"
(г. Городец, ул. Набережная Революции)**

Обозначение характерной точки	Координаты характерных точек в местной системе координат (МСК-52)	
	X	Y
1	566115,96	2183547,29
2	566112,61	2183562,54
3	566064,34	2183551,94
4	566067,72	2183536,65
1	566115,96	2183547,29

31. Граница территории
объекта культурного наследия регионального значения "Дом Т.Т.Кулавина с глухой резьбой" (г. Городец, ул. Новая, 57 (литеры А, А1))



УСЛОВНЫЕ ОБОЗНАЧЕНИЯ:



- объект культурного наследия "Дом Т.Т.Кулавина с глухой резьбой"



- граница территории объекта культурного наследия

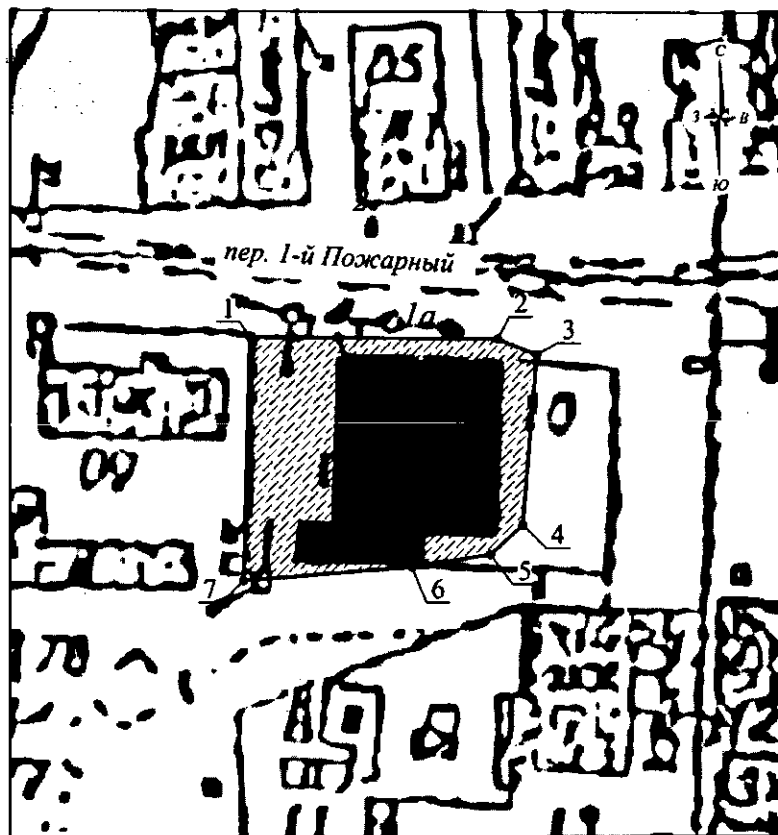


- характерная точка границы территории

Координаты характерных точек границы территории
объекта культурного наследия регионального значения "Дом Т.Т. Кулавина с глухой
резьбой"
(г. Городец, ул. Новая, 57 (литеры А, А1))

Обозначение характерной точки	Координаты характерных точек в местной системе координат (МСК-52)	
	X	Y
1	565731,44	2184507,27
2	565741,81	2184511,93
3	565735,95	2184526,51
4	565732,59	2184524,71
5	565725,82	2184521,83
6	565730,69	2184509,93
7	565730,69	2184509,23
1	565731,44	2184507,27

32. Граница территории
объекта культурного наследия регионального значения "Здание пожарного депо"
(г. Городец, пер. 1-ый Пожарный, 1а (литера А))



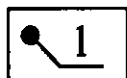
УСЛОВНЫЕ ОБОЗНАЧЕНИЯ:



- объект культурного наследия "Здание пожарного депо"



- граница территории объекта культурного наследия

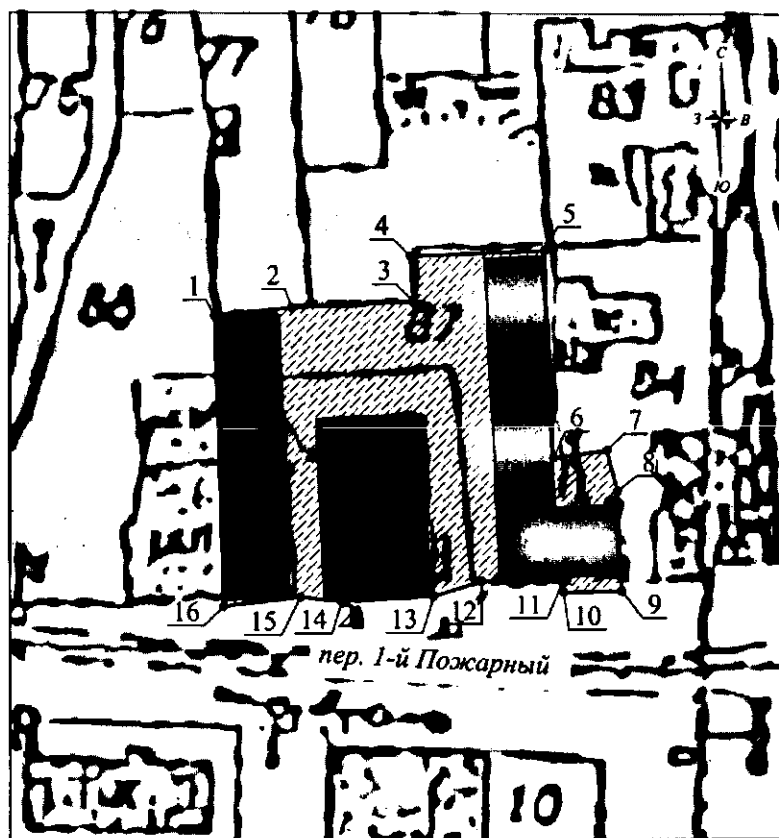


- характерная точка границы территории

**Координаты характерных точек границы территории
объекта культурного наследия регионального значения "Здание пожарного депо"
(г. Городец, пер. 1-ый Пожарный, 1а (литера А))**

Обозначение характерной точки	Координаты характерных точек в местной системе координат (МСК-52)	
	X	Y
1	566816,22	2183494,47
2	566816,02	2183520,92
3	566814,39	2183525,07
4	566796,34	2183523,59
5	566793,20	2183520,14
6	566791,90	2183511,77
7	566790,49	2183493,82
1	566816,22	2183494,47

33. Граница территории
объекта культурного наследия регионального значения "Усадьба купца И.М. Скворцова"
(г. Городец, пер. 1-ый Пожарный, 2 (литеры А, Б, Б3))



УСЛОВНЫЕ ОБОЗНАЧЕНИЯ:



- объект культурного наследия "Усадьба купца И.М. Скворцова"



- граница территории объекта культурного наследия

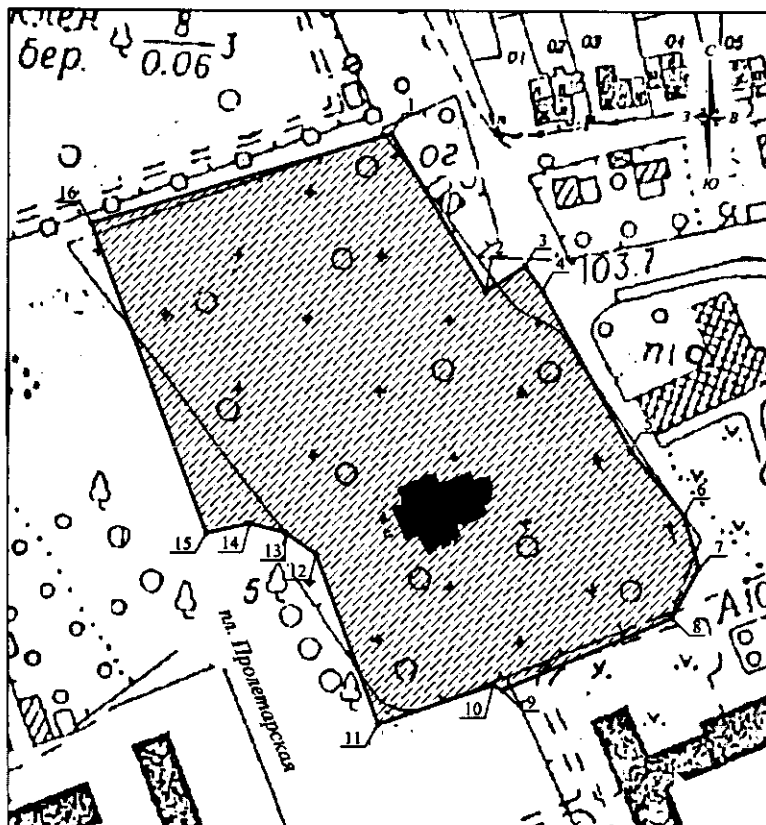


- характерная точка границы территории

**Координаты характерных точек границы территории
объекта культурного наследия регионального значения "Усадьба купца И.М. Скворцова"
(г. Городец, пер. 1-ый Пожарный, 2 (литеры А, Б, Б3))**

Обозначение характерной точки	Координаты характерных точек в местной системе координат (МСК-52)	
	X	Y
1	566859,92	2183492,33
2	566860,81	2183500,50
3	566861,47	2183513,47
4	566866,23	2183513,16
5	566866,83	2183527,43
6	566845,00	2183528,41
7	566845,79	2183534,02
8	566841,49	2183535,13
9	566830,90	2183535,58
10	566830,73	2183529,42
11	566831,98	2183529,34
12	566831,94	2183520,74
13	566830,37	2183515,63
14	566829,85	2183505,86
15	566830,32	2183501,43
16	566829,38	2183493,29
1	566859,92	2183492,33

34. Граница территории
объекта культурного наследия регионального значения "Ансамбль"
(г. Городец, пл. Пролетарская, д. № 42)



УСЛОВНЫЕ ОБОЗНАЧЕНИЯ:



- объект культурного наследия "Ансамбль"



- граница территории объекта культурного наследия

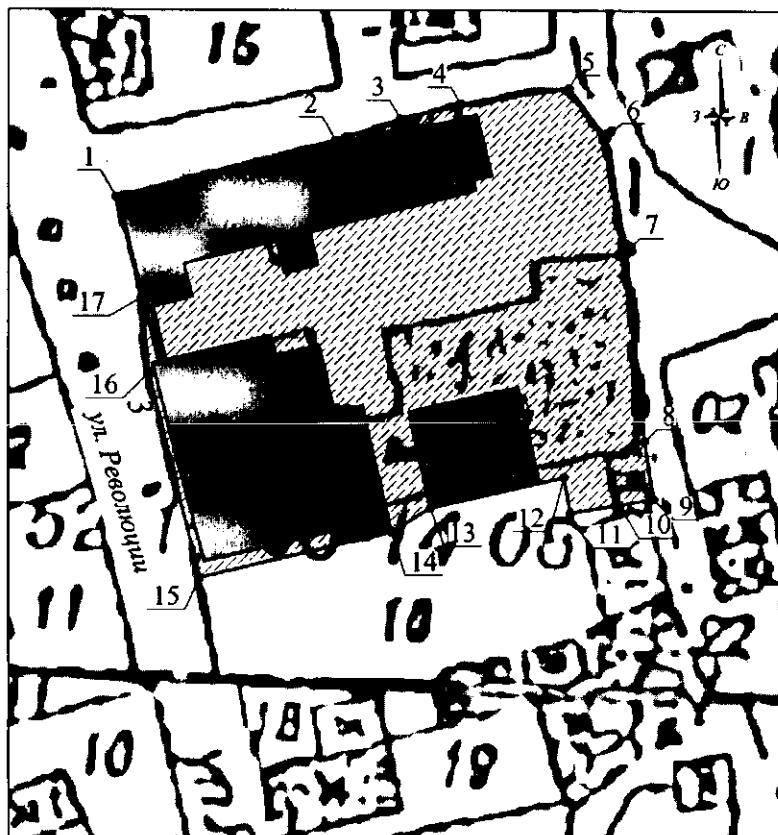


- характерная точка границы территории




**Координаты характерных точек границы территории
объекта культурного наследия регионального значения "Ансамбль"
(г. Городец, пл. Пролетарская, д. № 42)**

Обозначение характерной точки	Координаты характерных точек в местной системе координат (МСК-52)	
	X	Y
1	566702,16	2184233,87
2	566651,34	2184264,45
3	566659,49	2184277,10
4	566651,78	2184282,67
5	566600,43	2184311,07
6	566579,70	2184328,26
7	566562,49	2184333,00
8	566546,43	2184324,31
9	566523,25	2184269,93
10	566524,86	2184266,84
11	566512,38	2184229,69
12	566567,20	2184209,55
13	566574,02	2184199,54
14	566577,03	2184188,12
15	566573,84	2184174,07
16	566673,20	2184136,94
1	566702,16	2184233,87

35. Граница территории
объекта культурного наследия регионального значения "Усадьба купца И.М.Митюкова"
(г. Городец, ул. Революции, 3 (литеры А, А1, А2, А3, А5, Б))



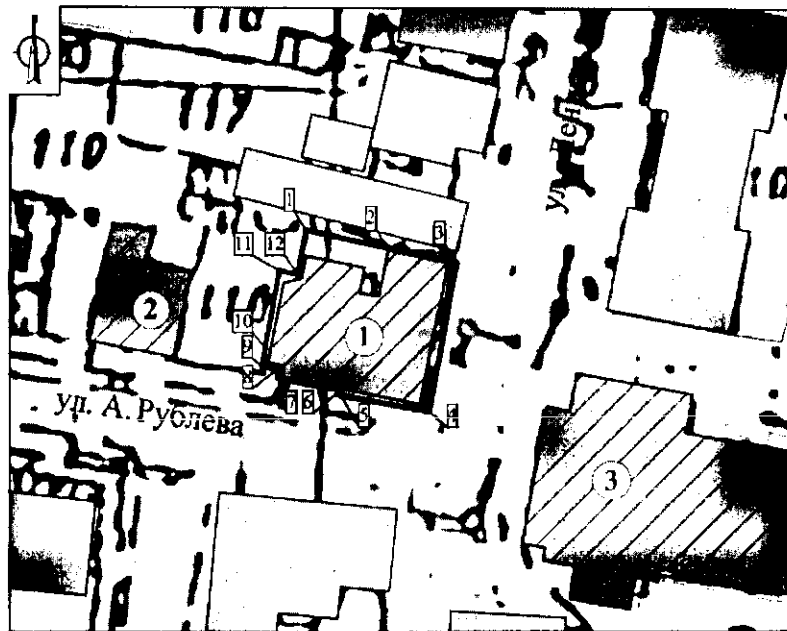
УСЛОВНЫЕ ОБОЗНАЧЕНИЯ:

-  - объект культурного наследия "Усадьба купца И.М.Митюкова"
-  - граница территории объекта культурного наследия
-  - характерная точка границы территории

**Координаты характерных точек границы территории
объекта культурного наследия регионального значения "Усадьба купца И.М.Митюкова"
(г. Городец, ул. Революции, 3 (литеры А, А1, А2, А3, А5, Б))**

Обозначение характерной точки	Координаты характерных точек в местной системе координат (МСК-52)	
	X	Y
1	567673,97	2183498,37
2	567680,00	2183521,71
3	567682,28	2183528,60
4	567683,93	2183534,98
5	567685,61	2183546,47
6	567680,28	2183550,43
7	567668,26	2183552,51
8	567648,33	2183554,47
9	567642,14	2183555,42
10	567641,55	2183551,81
11	567640,66	2183546,64
12	567644,47	2183545,96
13	567641,26	2183531,79
14	567638,69	2183527,66
15	567633,93	2183507,23
16	567655,57	2183501,80
17	567663,48	2183501,08
1	567673,97	2183498,37

36. Граница территории
объекта культурного наследия регионального значения "Дом А.Н.Клюквина"
(г. Городец, ул. А.Рублева, 2 (литера А))



УСЛОВНЫЕ ОБОЗНАЧЕНИЯ:



- объект культурного наследия "Дом А.Н.Клюквина"



- граница территории объекта культурного наследия

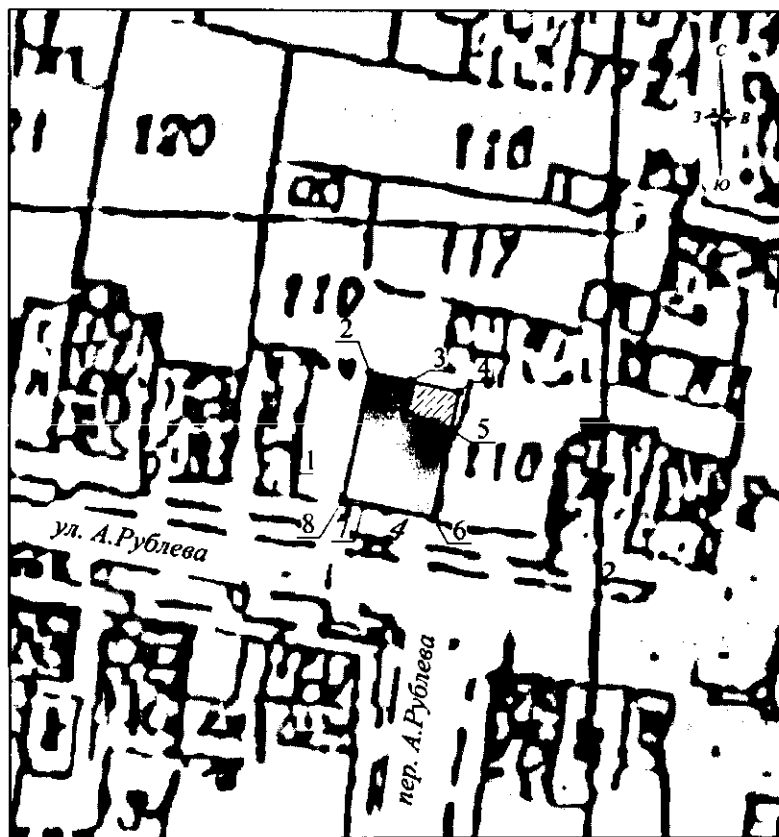


- характерная точка границы территории


**Координаты характерных точек границы территории
объекта культурного наследия регионального значения "Дом А.Н.Клюквина"
(г. Городец, ул. А.Рублева, 2 (литера А))**

Обозначение характерной точки	Координаты характерных точек в местной системе координат (МСК-52)	
	X	Y
1	565998,56	2183710,48
2	565996,55	2183719,92
3	565994,85	2183727,88
4	565977,84	2183724,69
5	565979,69	2183714,46
6	565980,29	2183714,52
7	565981,66	2183707,24
8	565982,69	2183707,17
9	565982,95	2183705,38
10	565985,11	2183705,70
11	565993,94	2183707,35
12	565993,55	2183709,41
1	565981,65	2183707,29

37. Граница территории
объекта культурного наследия регионального значения "Дом А.Д.Сорокина"
(г. Городец, ул. А.Рублева, 4 (литера А))



УСЛОВНЫЕ ОБОЗНАЧЕНИЯ:



- объект культурного наследия "Дом А.Д.Сорокина"



- граница территории объекта культурного наследия



- характерная точка границы территории

**Координаты характерных точек границы территории
объекта культурного наследия регионального значения "Дом А.Д.Сорокина "**
(г. Городец, ул. А. Рублева, 4 (литера А))

Обозначение характерной точки	Координаты характерных точек в местной системе координат (МСК-52)	
	X	Y
1	565986,17	2183685,64
2	565999,34	2183688,50
3	565998,42	2183692,87
4	565997,28	2183698,02
5	565993,29	2183697,14
6	565983,91	2183695,26
7	565985,20	2183687,78
8	565985,71	2183685,54
1	565986,17	2183685,64

38. Граница территории
объекта культурного наследия регионального значения "Валено-сапожный завод
Г.С.Красавина – С.Е.Готовяхина"
(г. Городец, ул. А.Рублева, 15 (литеры Б, Б5, Б7, Б8, Б9, Б10))



УСЛОВНЫЕ ОБОЗНАЧЕНИЯ:



- объект культурного наследия "Валено-сапожный завод Г.С.Красавина – С.Е.Готовяхина"



- граница территории объекта культурного наследия

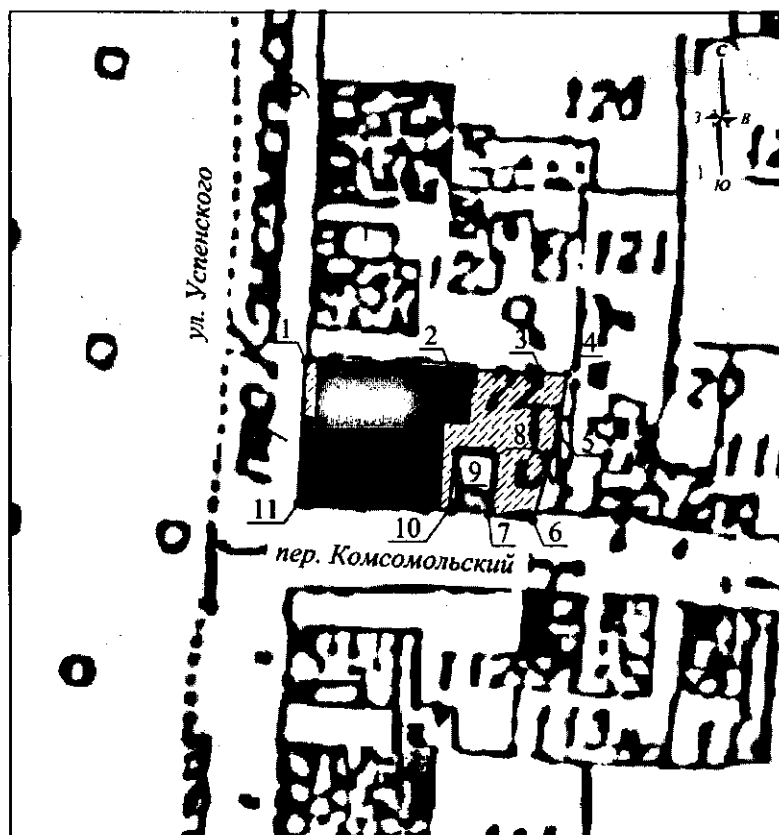


- характерная точка границы территории

Координаты характерных точек границы территории
объекта культурного наследия регионального значения "Валено-сапожный завод
Г.С.Красавина – С.Е.Готовяхина"
(г. Городец, ул. А.Рублева, 15 (литеры Б, Б5, Б7, Б8, Б9, Б10))

Обозначение характерной точки	Координаты характерных точек в местной системе координат (МСК-52)	
	X	Y
1	565989,16	2183553,72
2	565987,67	2183567,70
3	565984,35	2183586,25
4	565982,13	2183598,95
5	565980,28	2183598,59
6	565972,76	2183597,41
7	565972,56	2183598,30
8	565961,34	2183596,48
9	565964,70	2183569,73
10	565965,12	2183568,89
11	565966,18	2183561,33
12	565973,72	2183561,36
13	565979,52	2183562,09
14	565980,05	2183555,28
15	565981,04	2183555,35
16	565981,17	2183553,42
1	565989,16	2183553,72

39. Граница территории
объекта культурного наследия регионального значения "Жилой дом"
(г. Городец, ул. Г.Успенского, 7 (литеры А, Г))



УСЛОВНЫЕ ОБОЗНАЧЕНИЯ:



- объект культурного наследия "Жилой дом"



- граница территории объекта культурного наследия

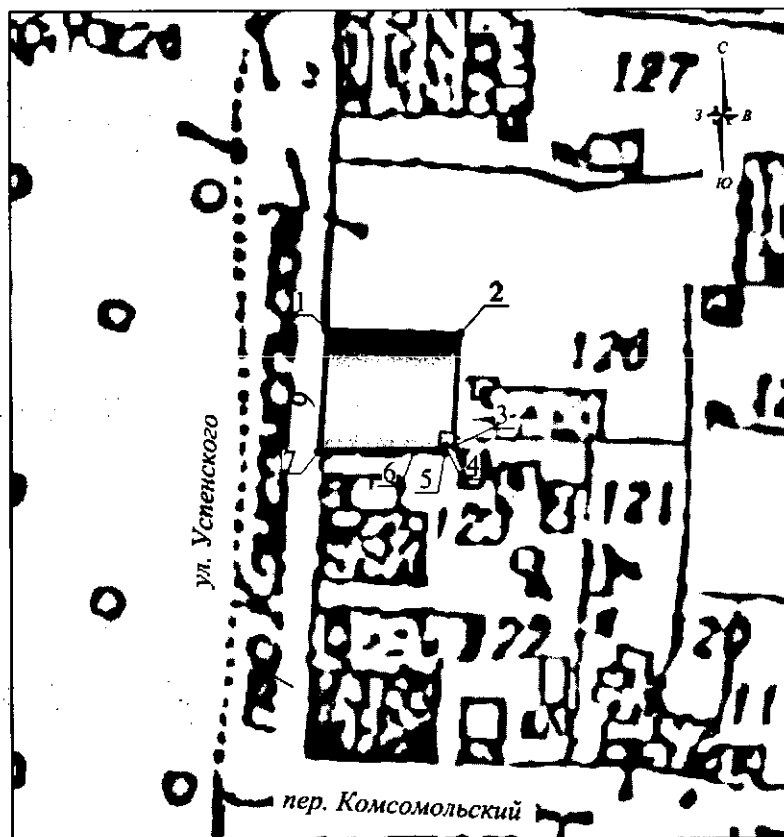


- характерная точка границы территории

**Координаты характерных точек границы территории
объекта культурного наследия регионального значения "Жилой дом"
(г. Городец, ул. Г.Успенского, 7 (литеры А, Г))**

Обозначение характерной точки	Координаты характерных точек в местной системе координат (МСК-52)	
	X	Y
1	566692,75	2183605,59
2	566691,89	2183621,00
3	566691,35	2183630,70
4	566691,22	2183633,37
5	566685,04	2183632,43
6	566675,78	2183629,78
7	566676,45	2183625,05
8	566682,56	2183625,75
9	566683,04	2183621,54
10	566676,93	2183620,84
11	566677,64	2183604,81
1	566692,75	2183605,59

40. Граница территории
объекта культурного наследия регионального значения "Дом крестьянина Я.К.Колова"
(г. Городец, ул. Г.Успенского, 9 (литера А))



УСЛОВНЫЕ ОБОЗНАЧЕНИЯ:



- объект культурного наследия "Дом крестьянина Я.К.Колова"



- граница территории объекта культурного наследия

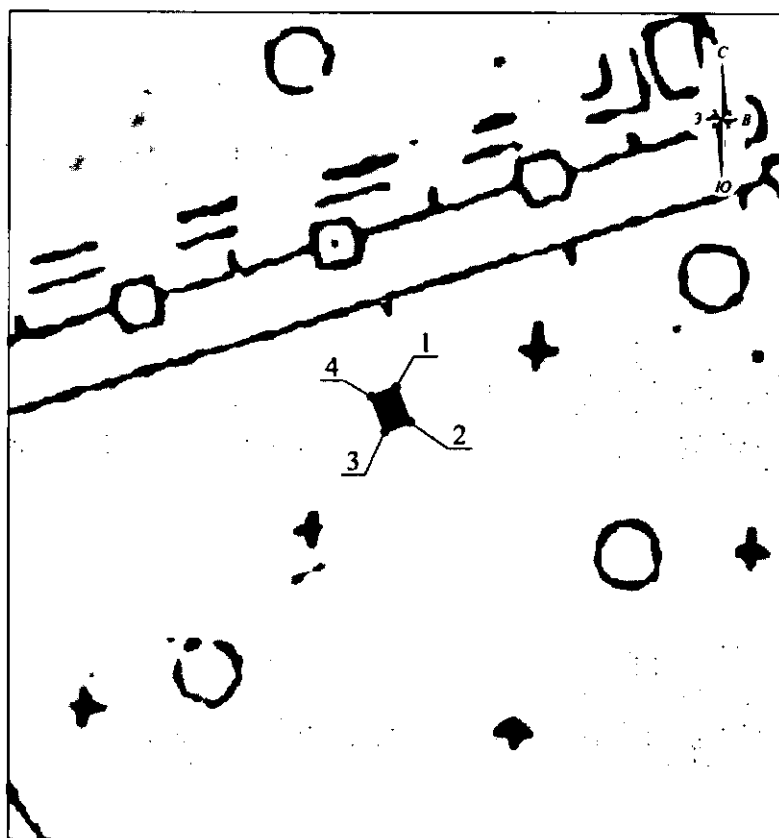


- характерная точка границы территории


**Координаты характерных точек границы территории
объекта культурного наследия регионального значения "Дом крестьянина Я.К.Колова"
(г. Городец, ул. Г. Успенского, 9 (литера А))**

Обозначение характерной точки	Координаты характерных точек в местной системе координат (МСК-52)	
	X	Y
1	566722,06	2183607,23
2	566721,52	2183621,45
3	566709,67	2183620,77
4	566709,73	2183619,85
5	566708,97	2183619,80
6	566709,15	2183616,55
7	566709,15	2183606,29
1	566722,06	2183607,23

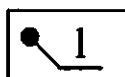
41. Граница территории
объекта культурного наследия регионального значения "Могила художника-краеведа
Блинова Ивана Гавриловича (1872-1944)" (г. Городец, кладбище)



УСЛОВНЫЕ ОБОЗНАЧЕНИЯ:



- граница территории объекта культурного наследия "Могила художника-краеведа Блинова Ивана Гавриловича (1872-1944)"

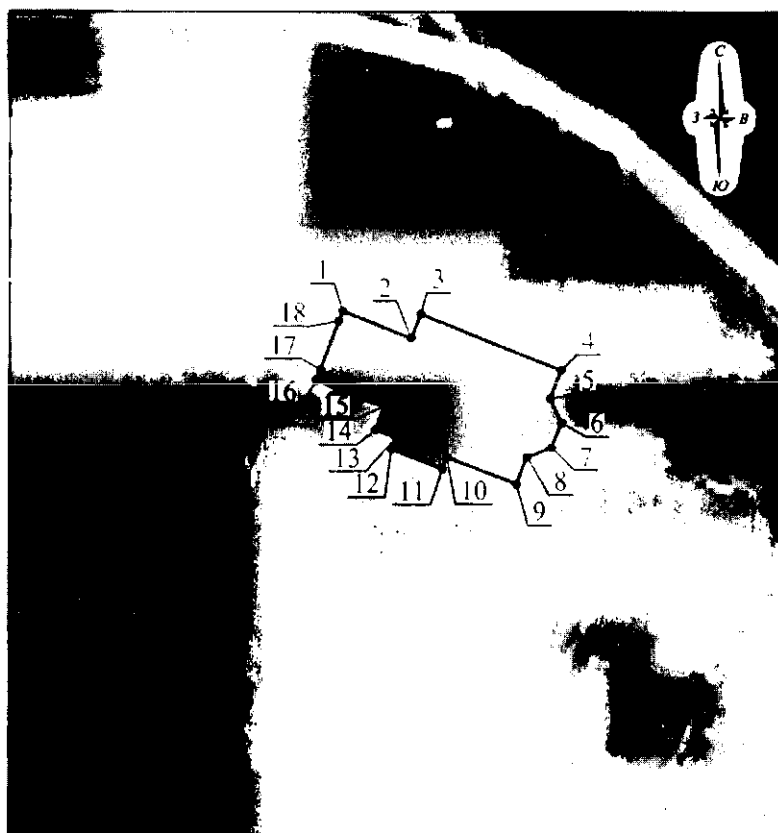


- характерная точка границы территории

**Координаты характерных точек границы территории
объекта культурного наследия регионального значения "Могила художника-краеведа
Блинова Ивана Гавриловича (1872-1944)"**

Обозначение характерной точки	Координаты характерных точек в местной системе координат (МСК-52)	
	X	Y
1	566679,97	2184191,94
2	566676,30	2184193,38
3	566675,27	2184190,71
4	566678,93	2184189,29
1	566679,97	2184191,94

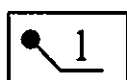
42. Граница территории
объекта культурного наследия регионального значения "Преображенская церковь"
(Городецкий район, село Соболиха)



УСЛОВНЫЕ ОБОЗНАЧЕНИЯ:



- объект культурного наследия "Преображенская церковь"



- характерная точка границы территории

**Координаты характерных точек границы территории
объекта культурного наследия регионального значения "Преображенская церковь"
(Городецкий район, село Соболиха)**

Обозначение характерной точки	Координаты характерных точек в местной системе координат (МСК-52)	
	X	Y
1	587407,11	2177632,12
2	587404,27	2177639,40
3	587406,80	2177640,45
4	587400,86	2177655,40
5	587397,90	2177654,25
6	587395,32	2177655,49
7	587392,67	2177654,40
8	587391,64	2177651,81
9	587388,73	2177650,67
10	587391,60	2177643,27
11	587390,38	2177642,79
12	587392,53	2177637,35
13	587393,74	2177637,80
14	587394,59	2177635,62
15	587397,04	2177636,56
16	587399,84	2177629,29
17	587400,92	2177629,70
18	587406,06	2177631,68
1	587407,11	2177632,12

ПРИЛОЖЕНИЕ 2

к приказу управления государственной
охраны объектов культурного наследия
Нижегородской области
от 01.06.2022 № 202

Режим использования территорий объектов культурного наследия федерального и регионального значения

1. Настоящим Режимом разрешается:

1) проведение работ по сохранению объектов культурного наследия или их отдельных элементов в соответствии с проектами проведения указанных работ, согласованными в установленном порядке с органом исполнительной власти Нижегородской области, уполномоченным в области сохранения, исполнения, популяризации и государственной охраны объектов культурного наследия, на основании его письменного разрешения и задания на проведение указанных работ;

2) осуществление хозяйственной деятельности, не противоречащей требованиям обеспечения сохранности объектов культурного наследия и позволяющей обеспечить функционирование объектов культурного наследия в современных условиях, в том числе ремонт, реконструкция и прокладка инженерных коммуникаций подземным способом при наличии разделов об обеспечении сохранности объектов культурного наследия с актами государственной историко-культурной экспертизы, согласованных в установленном порядке с органом исполнительной власти, уполномоченным в области сохранения, исполнения, популяризации и государственной охраны объектов культурного наследия;

3) ремонт и реконструкция исторически ценных градоформирующих объектов:

– хозяйственный корпус по ул. Краснофлотская, 10;

– служебный корпус с воротами по ул. Набережная Революции, 11а с сохранением исторического облика, без увеличения объемно-пространственных характеристик;

4) ремонт и реконструкция построек, не относящихся к объектам культурного наследия, без увеличения их объемно-пространственных характеристик, с применением отделочных материалов, обеспечивающих

целостность восприятия объекта культурного наследия, силуэт – нейтральный, стилистика – традиционная, либо нейтральная.

2. Настоящим Режимом запрещается:

1) снос объектов культурного наследия и осуществление хозяйственной деятельности, причиняющей вред объектам культурного наследия;

2) проведение земляных, строительных, мелиоративных и иных работ, за исключением работ по сохранению объектов культурного наследия или их отдельных элементов; а также ведения хозяйственной деятельности, не противоречащей требованиям обеспечения сохранности объектов культурного наследия и позволяющей обеспечить функционирование объектов культурного наследия в современных условиях;

3) прокладка инженерных коммуникаций надземным, наземным способом, а также на фасадах зданий;

4) размещение рекламных конструкций, кроме наружной рекламы, содержащей исключительно информацию о проведении на объектах культурного наследия, их территории театрально-зрелищных, культурно-просветительных и зрелищно-развлекательных мероприятий или исключительно информацию об указанных мероприятиях с одновременным упоминанием об определенном лице как о спонсоре конкретного мероприятия при условии, если такому упоминанию отведено не более чем десять процентов рекламной площади (пространства).

3. Назначение объектов культурного наследия при проведении работ по их приспособлению для современного использования, а также виды разрешенного использования земельных участков в границах территорий объектов культурного наследия определяются с учетом видов разрешенного использования, предусмотренных для данной территориальной зоны правилами землепользования и застройки муниципального образования и определенных настоящим приказом требований, если это не ухудшает состояние объектов культурного наследия, не наносит вред окружающей историко-культурной и природной среде, а также не нарушает права и законные интересы других лиц.