



**Министерство
экологии и природных ресурсов
Нижегородской области**

Включен в Реестр
нормативных актов органов
исполнительной власти
Нижегородской области

29 ИЮН 2022

№ в реестре

20528-319-319-530/22П/од

П Р И К А З

24.06.2022

319-530/22П/од

№

г. Нижний Новгород

**Об установлении
зоны санитарной охраны
водозаборного участка в д. Полец
МУП «УВКХ»
Богородского муниципального округа
Нижегородской области**

В соответствии с Федеральным законом от 30 марта 1999 г. № 52-ФЗ «О санитарно-эпидемиологическом благополучии населения», руководствуясь положениями статьи 106 Земельного кодекса Российской Федерации, Положением о министерстве экологии и природных ресурсов Нижегородской области, утвержденным постановлением Правительства Нижегородской области от 31 декабря 2010 г. № 965, на основании санитарно - эпидемиологического заключения Управления Роспотребнадзора по Нижегородской области от 17.05.2022 г. № 52.НЦ.04.000.Т.000528.05.22 о соответствии проекта зоны санитарной охраны водозаборного участка в д. Полец МУП «УВКХ» Богородского муниципального округа Нижегородской области государственным санитарно-эпидемиологическим правилам и нормативам
п р и к а з ы в а ю:

1. Установить границы зоны санитарной охраны водозаборного участка в д. Полец МУП «УВКХ» Богородского муниципального округа Нижегородской области согласно приложению к настоящему приказу.


2. Ограничения использования водных объектов и земельных участков в границах зоны санитарной охраны водозаборного участка в д. Полец МУП «УВКХ» Богородского муниципального округа Нижегородской области, а также требования к использованию подземного водного объекта установлены частью 1 статьи 43 и пунктом 1 части 3 статьи 44 Водного кодекса Российской Федерации, подпунктом 14 пункта 5 статьи 27 Земельного кодекса Российской Федерации.

Мероприятия и режим хозяйственного использования территории в границах зоны санитарной охраны водозаборного участка в д. Полец МУП «УВКХ» Богородского муниципального округа Нижегородской области определены пунктом 3.2 СанПиН 2.1.4.1110-02 «Зоны санитарной охраны источников водоснабжения и водопроводов питьевого назначения».

3. Во исполнение Федерального закона от 13 июля 2015 г. № 218-ФЗ «О государственной регистрации недвижимости» представить в федеральный орган исполнительной власти, уполномоченный Правительством Российской Федерации на осуществление государственного кадастрового учета, государственной регистрации прав, ведение Единого государственного реестра недвижимости и предоставление сведений, содержащихся в Едином государственном реестре недвижимости, документы о зоне санитарной охраны водозаборного участка в д. Полец МУП «УВКХ» Богородского муниципального округа Нижегородской области.

4. Контроль за исполнением настоящего приказа возлагаю на первого заместителя министра О.Е.Белянину.

Министр



Д.Б.Егоров

ПРИЛОЖЕНИЕ

к приказу министерства экологии
и природных ресурсов
Нижегородской области
от 24.06.2022 № 319-530/22П/од

Границы зоны санитарной охраны водозаборного участка в д. Полец МУП «УВКХ» Богородского муниципального округа Нижегородской области

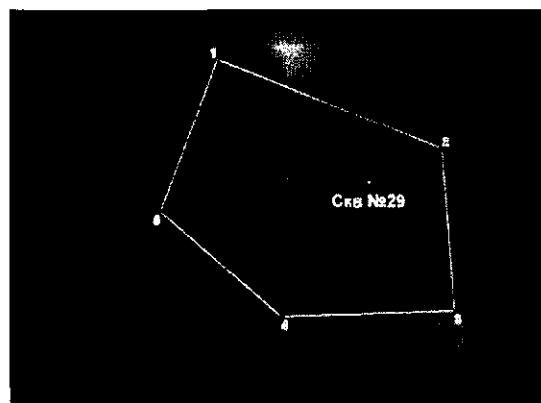
Зона санитарной охраны (далее - ЗСО) организуется для хозяйственно-питьевого водозабора, состоящего из одной действующей скважины № 29. Водозаборный участок находится северо-западнее д. Полец Богородского муниципального округа Нижегородской области.

Водопотребление из скважины составляет 25,0 куб.м в сутки.

ЗСО организуется в составе трех поясов: первый пояс (строгoго режима) включает территорию расположения скважины № 29, второй и третий пояса (пояса ограничений) включают территории, предназначенные для предупреждения микробного и химического загрязнения воды в водоносном пласте. Подземные воды отнесены к защищенным от поверхностного загрязнения.

Границы первого пояса ЗСО водозаборного участка в д. Полец МУП «УВКХ» Богородского муниципального округа Нижегородской области

Нормативные размеры границ первого пояса ЗСО водозабора 30,0 метров сокращены: в южном направлении до 13,0 метров, в северном направлении до 6,0 метров, в западном направлении до 21,0 метра, в восточном до 8,0 метров, в северо-восточном до 6,0 метров, в юго-восточном до 12,0 метров, в юго-западном направлении до 17,0 метров, северо-западном до 14,0 метров. Границы первого пояса ЗСО имеют форму неправильного многоугольника. Скважина расположена внутри многоугольника.




Координаты характерных точек первого пояса ЗСО водозаборного участка в д. Полец МУП «УВКХ» Богородского муниципального округа Нижегородской области

Обозначение характерных точек границ	Координаты, (м) в системе координат ГСК 52	
	х	у
1	509355.83	2180402.02
2	509346.06	2180427.54
3	509328.81	2180428.61
4	509328.52	2180408.80
5	509339.86	2180395.16
1	509355.83	2180402.02

Границы второго пояса ЗСО водозаборного участка в д. Полец МУП «УВКХ» Богородского муниципального округа Нижегородской области

Границы второго пояса ЗСО скважины № 29 определены в результате гидродинамических расчетов, имеют форму окружности. Размер второго пояса ЗСО водозабора принят равным 56,0 метрам.



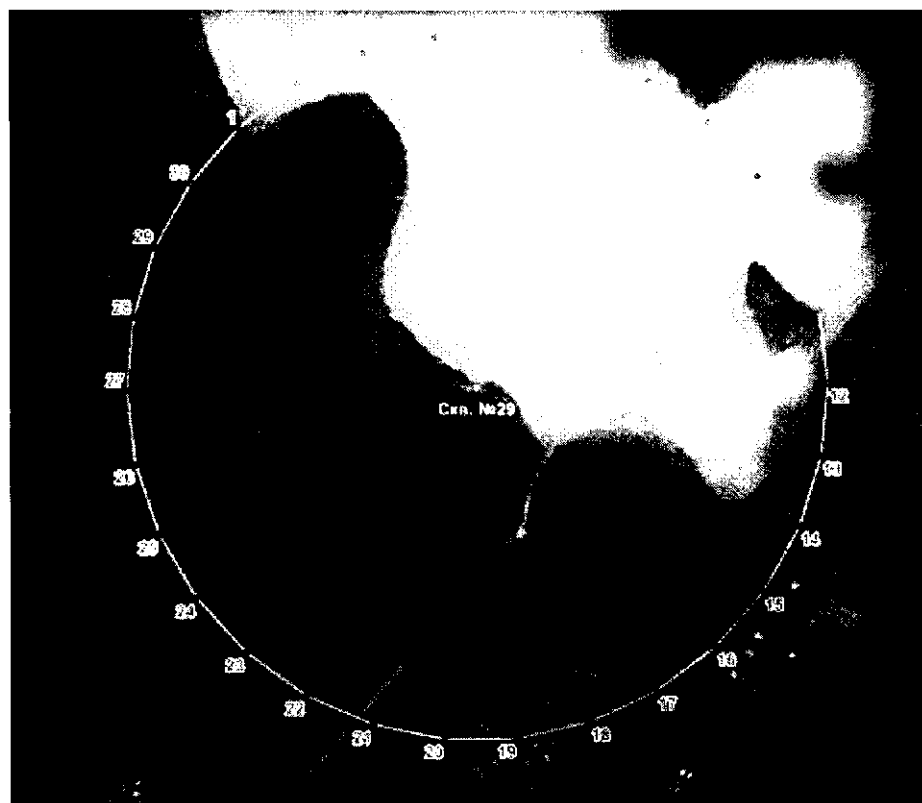
Координаты характерных точек второго пояса ЗСО водозаборного участка в д. Полец МУП «УВКХ» Богородского муниципального округа Нижегородской области

Обозначение характерных точек границ	Координаты, (м) в системе координат ГСК 52		Обозначение характерных точек границ	Координаты, (м) в системе координат ГСК 52	
	х	у		х	у
1	509384.25	2180381.69	17	509294.13	2180447.16
2	509391.13	2180391.16	18	509289.37	2180436.47
3	509395.89	2180401.86	19	509286.94	2180425.02
4	509398.32	2180413.31	20	509286.94	2180413.31
5	509398.32	2180425.02	21	509289.37	2180401.86

Обозначение характерных точек границ	Координаты, (м) в системе координат ГСК 52		Обозначение характерных точек границ	Координаты, (м) в системе координат ГСК 52	
	х	у		х	у
6	509395.89	2180436.47	22	509294.13	2180391.16
7	509391.13	2180447.16	23	509301.02	2180381.69
8	509384.25	2180456.63	24	509309.72	2180373.86
9	509375.55	2180464.47	25	509319.85	2180368.00
10	509365.41	2180470.32	26	509330.99	2180364.39
11	509354.27	2180473.94	27	509342.63	2180363.16
12	509342.63	2180475.16	28	509354.27	2180364.39
13	509330.99	2180473.94	29	509365.41	2180368.00
14	509319.85	2180470.32	30	509375.55	2180373.86
15	509309.72	2180464.47	1	509384.25	2180381.69
16	509301.02	2180456.63			

Границы третьего пояса ЗСО водозаборного участка в д. Полец МУП «УВКХ» Богородского муниципального округа Нижегородской области

Границы третьего пояса ЗСО скважины № 29 определены в результате гидродинамических расчетов, имеют форму окружности. Размер третьего пояса ЗСО водозабора принят равным 381,0 метру.



Координаты характерных точек третьего пояса ЗСО водозаборного участка в
д. Полец МУП «УВКХ» Богородского муниципального округа Нижегородской
области

Обозначение характерных точек границ	Координаты, (м) в системе координат ГСК 52		Обозначение характерных точек границ	Координаты, (м) в системе координат ГСК 52	
	х	у		х	у
1	509625.77	2180164.22	17	509012.68	2180609.66
2	509672.59	2180228.66	18	508980.28	2180536.90
3	509704.98	2180301.43	19	508963.72	2180458.99
4	509721.54	2180379.34	20	508963.72	2180379.34
5	509721.54	2180458.99	21	508980.28	2180301.43
6	509704.98	2180536.90	22	509012.68	2180228.66
7	509672.59	2180609.66	23	509059.49	2180164.22
8	509625.77	2180674.10	24	509118.69	2180110.93
9	509566.58	2180727.40	25	509187.67	2180071.10
10	509497.60	2180767.22	26	509263.42	2180046.49
11	509421.85	2180791.84	27	509342.63	2180038.16
12	509342.63	2180800.16	28	509421.85	2180046.49
13	509263.42	2180791.84	29	509497.60	2180071.10
14	509187.67	2180767.22	30	509566.58	2180110.93
15	509118.69	2180727.40	1	509625.77	2180164.22
16	509059.49	2180674.10			