



**Министерство
градостроительной деятельности и развития агломераций
Нижегородской области**

Включен в Реестр
нормативных актов органов
исполнительной власти
Нижегородской области

03 АВГ 2022

№ в реестре

26445-330-004-01-03/23

П Р И К А З

20 июля 2022 года

№ 07-01-03/83

г. Нижний Новгород

**Об утверждении изменений в Правила
землепользования и застройки города
Нижнего Новгорода, утвержденные приказом
департамента градостроительной
деятельности и развития агломераций
Нижегородской области от 30 марта 2018 г.
№ 07-01-06/22**

В соответствии со статьями 8², 33 Градостроительного кодекса Российской Федерации, статьей 2¹ Закона Нижегородской области от 23 декабря 2014 г. № 197-З «О перераспределении отдельных полномочий между органами местного самоуправления муниципальных образований Нижегородской области и органами государственной власти Нижегородской области», пунктом 3.1.10 Положения о министерстве градостроительной деятельности и развития агломераций Нижегородской области, утвержденного постановлением Правительства Нижегородской области от 16 апреля 2020 г. № 308, приказом министерства градостроительной деятельности и развития агломераций Нижегородской области от 30 марта 2022 г. № 07-01-02/06 «О подготовке проекта о внесении изменений в Правила землепользования и застройки города Нижнего Новгорода», протоколом заседания комиссии по подготовке правил землепользования и застройки и иным вопросам землепользования и застройки Нижегородской области от 9 июня 2022 г. № 97 приказываю:

1. Утвердить прилагаемые изменения в Правила землепользования и застройки города Нижнего Новгорода, утвержденные приказом департамента

градостроительной деятельности и развития агломерации Нижегородской области от 30 марта 2018 г. № 07-01-06/22 (далее – Правила землепользования и застройки города Нижнего Новгорода), в части изменения (частично) зоны ТР-2 (зона рекреационно-ландшафтных территорий со средними нагрузками), зоны ТР-3п (зона парков) на зону ТОсп-с (зона спортивно-рекреационного и развлекательного назначения); зоны ТОсп-к (зона культурно-просветительского назначения и культовых объектов) на зону ТР-2 (зона рекреационно-ландшафтных территорий со средними нагрузками); зоны ТР-2 (зона рекреационно-ландшафтных территорий со средними нагрузками) на зону ТТ (зона инженерно-транспортной инфраструктуры); (частично) зоны ТТ (зона инженерно-транспортной инфраструктуры) на зону ТР-3п (зона парков), зону ТР-2 (зона рекреационно-ландшафтных территорий со средними нагрузками) территории в границах набережной Гребного Канала, Печерского съезда, Казанской набережной и Казанского съезда в Нижегородском районе.

2. Министерству градостроительной деятельности и развития агломераций Нижегородской области:

2.1. Направить настоящий приказ главе города Нижнего Новгорода.

2.2. Направить в Федеральное государственное бюджетное учреждение «Федеральная кадастровая палата Федеральной службы государственной регистрации, кадастра и картографии» по Нижегородской области в электронной форме сведения о границах территориальных зон, содержащие графическое описание местоположения границ территориальных зон и перечень координат этих границ в системе координат, используемой для ведения Единого государственного реестра недвижимости в течении 5 рабочих дней с даты принятия настоящего приказа.

2.3. Разместить настоящий приказ на официальном сайте министерства градостроительной деятельности и развития агломераций Нижегородской области в информационно-телекоммуникационной сети «Интернет».

2.4. Обеспечить размещение настоящих изменений в Правила землепользования и застройки города Нижнего Новгорода в Федеральной государственной информационной системе территориального планирования

в соответствии с требованиями статьи 57.1 Градостроительного кодекса Российской Федерации.


3. Рекомендовать администрации города Нижнего Новгорода:

3.1. Обеспечить опубликование настоящих изменений в Правила землепользования и застройки города Нижнего Новгорода в порядке, установленном для официального опубликования муниципальных правовых актов, иной официальной информации.

3.2. Обеспечить размещение настоящих изменений в Правила землепользования и застройки города Нижнего Новгорода на официальном сайте администрации города Нижнего Новгорода в информационно-телекоммуникационной сети «Интернет».

4. Настоящий приказ вступает в силу со дня его официального опубликования.

Министр



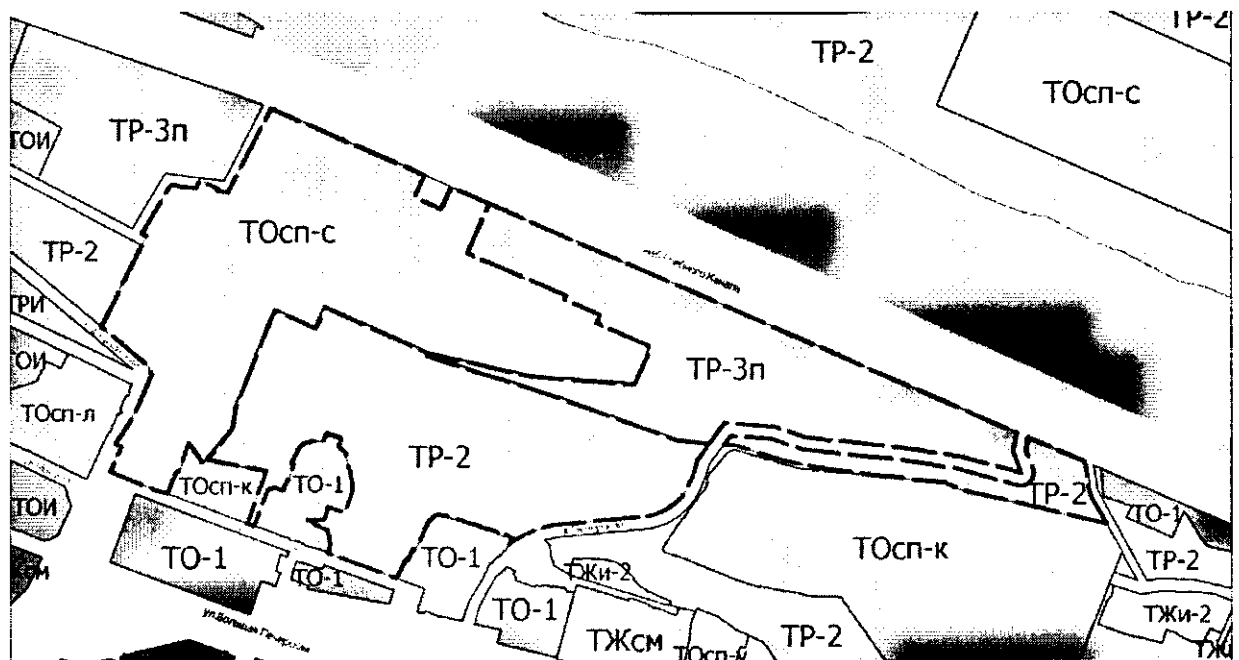
М.В.Ракова

Приложение
к приказу министерства
градостроительной деятельности
и развития агломераций
Нижегородской области
от 20 июля 2022 г. № 07-01-03/83

ИЗМЕНЕНИЯ

в Правила землепользования и застройки города Нижнего Новгорода,
утвержденные приказом департамента градостроительной деятельности и
развития агломераций Нижегородской области от 30 марта 2018 г. № 07-01-06/22


Изменение (частично) зоны ТР-2 (зона рекреационно-ландшафтных территорий со средними нагрузками), зоны ТР-3п (зона парков) на зону ТОсп-с (зона спортивно-рекреационного и развлекательного назначения); зоны ТОсп-к (зона культурно-просветительского назначения и культовых объектов) на зону ТР-2 (зона рекреационно-ландшафтных территорий со средними нагрузками); зоны ТР-2 (зона рекреационно-ландшафтных территорий со средними нагрузками) на зону ТТ (зона инженерно-транспортной инфраструктуры); (частично) зоны ТТ (зона инженерно-транспортной инфраструктуры) на зону ТР-3п (зона парков), зону ТР-2 (зона рекреационно-ландшафтных территорий со средними нагрузками) территории в границах набережной Гребного Канала, Печерского съезда, Казанской набережной и Казанского съезда в Нижегородском районе.





УСЛОВНЫЕ ОБОЗНАЧЕНИЯ:



ТОсп-с - зона спортивно-рекреационного и развлекательного назначения

 ТР-3п - зона парков

 ТР-2 - зона рекреационно-ландшафтных территорий со средними нагрузками

 * *100*
ТТ - зона инженерно-транспортной инфраструктуры
