



**Министерство
экологии и природных ресурсов
Нижегородской области**

Включен в Реестр
нормативных актов органов
исполнительной власти
Нижегородской области

22 АВГ 2022

№ в реестре

10152-319-319-575/22П/од

П Р И К А З

05.08.2022

319-575/22П/од

№ _____

г. Нижний Новгород

**Об установлении
зоны санитарной охраны каптажа
МУП «Коммунальщик» в с. Большие Кемары
г.о. Перевозский Нижегородской области**

В соответствии с Федеральным законом от 30 марта 1999 г. № 52-ФЗ «О санитарно-эпидемиологическом благополучии населения», руководствуясь Положением о министерстве экологии и природных ресурсов Нижегородской области, утвержденным постановлением Правительства Нижегородской области от 31 декабря 2010 г. № 965, на основании санитарно - эпидемиологического заключения Управления Роспотребнадзора по Нижегородской области от 14.07.2022 г. № 52.НЦ.04.000.Т.000774.07.22 о соответствии проекта зоны санитарной охраны каптажа МУП «Коммунальщик» в с. Большие Кемары г.о. Перевозский Нижегородской области государственным санитарно-эпидемиологическим правилам и нормативам

п р и к а з ы в а ю:

1. Установить границы зоны санитарной охраны каптажа МУП «Коммунальщик» в с. Большие Кемары г.о. Перевозский Нижегородской области, согласно приложению к настоящему приказу.

2. Ограничения использования водных объектов и земельных участков в границах зоны санитарной охраны каптажа МУП «Коммунальщик» в с. Большие Кемары г.о. Перевозский Нижегородской области установлены частью 1 статьи 43 и пунктом 1 части 3 статьи 44 Водного кодекса Российской Федерации, подпунктом 14 пункта 5 статьи 27 Земельного кодекса Российской Федерации.


Мероприятия и режим хозяйственного использования территории в границах зоны санитарной охраны каптажа МУП «Коммунальщик» в с. Большие Кемары г.о. Перевозский Нижегородской области определены пунктом 3.2 СанПиН 2.1.4.1110-02 «Зоны санитарной охраны источников водоснабжения и водопроводов питьевого назначения».

3. Во исполнение Федерального закона от 13 июля 2015 г. № 218-ФЗ «О государственной регистрации недвижимости» представить в федеральный орган исполнительной власти, уполномоченный Правительством Российской Федерации на осуществление государственного кадастрового учета, государственной регистрации прав, ведение Единого государственного реестра

недвижимости и предоставлении сведений, содержащихся в Едином государственном реестре недвижимости, документы о зоне санитарной охраны каптажа МУП «Коммунальщик» в с. Большие Кемары г.о. Перевозский Нижегородской области.

4. Контроль за исполнением настоящего приказа возлагаю на первого заместителя министра О.Е.Белянину.

Министр



Д.Б.Егоров

ПРИЛОЖЕНИЕ

к приказу министерства экологии
и природных ресурсов
Нижегородской области
от 05.08.2022 № 319-575/22П/од

Границы зоны санитарной охраны каптажа МУП «Коммунальщик» в с. Большие Кемары г.о. Перевозский Нижегородской области


Зона санитарной охраны (далее - ЗСО) организуется для хозяйственно-питьевого водозаборного участка МУП «Коммунальщик», состоящего из каптажированного родника в с. Большие Кемары г.о. Перевозский Нижегородской области.

Суточный водоотбор из каптажа составляет 45,0 куб.м.

ЗСО организуется в составе трех поясов: первый пояс (строгoго режима) включает территорию расположения каптажа, второй и третий пояса (пояса ограничений) включают территории, предназначенные для предупреждения микробного и химического загрязнения воды в водоносном пласте. Подземные воды отнесены к незащищенным от поверхностного загрязнения.

Границы первого пояса ЗСО каптажа МУП «Коммунальщик» в с. Большие Кемары г.о. Перевозский Нижегородской области

Первый пояс ЗСО каптажа МУП «Коммунальщик» в с. Большие Кемары имеет в плане форму окружности радиусом 50,0 метров. Каптаж родника расположен в центре окружности.




Координаты характерных точек границ первого пояса ЗСО каптажа
МУП «Коммунальщик»

Обозначение характерных точек границ	Координаты, (м) в системе координат МСК 52		Обозначение характерных точек границ	Координаты, (м) в системе координат МСК 52	
	х	у		х	у
1	440443.87	2256638.30	17	440346.59	2256617.62
2	440441.70	2256648.52	18	440350.84	2256608.07
3	440437.45	2256658.07	19	440356.99	2256599.62
4	440431.30	2256666.53	20	440364.76	2256592.62
5	440423.53	2256673.52	21	440373.81	2256587.40
6	440414.48	2256678.75	22	440383.75	2256584.17
7	440404.54	2256681.98	23	440394.15	2256583.07
8	440394.15	2256683.07	24	440404.54	2256584.17
9	440383.75	2256681.98	25	440414.48	2256587.40
10	440373.81	2256678.75	26	440423.53	2256592.62
11	440364.76	2256673.52	27	440431.30	2256599.62
12	440356.99	2256666.53	28	440437.45	2256608.07
13	440350.84	2256658.07	29	440441.70	2256617.62
14	440346.59	2256648.52	30	440443.87	2256627.85
15	440344.42	2256638.30	1	440443.87	2256638.30
16	440344.42	2256627.85			

**Границы второго пояса ЗСО каптажа МУП «Коммунальщик»
в с. Большие Кемары г.о. Перевозский Нижегородской области**

Размер границ второго пояса ЗСО каптажа МУП «Коммунальщик» в с. Большие Кемары определены в результате гидродинамических расчетов и составляет 61,8 метра. Каптаж расположен в центре второго пояса ЗСО, имеющего форму окружности.



Координаты характерных точек границ второго пояса ЗСО каптажа
МУП «Коммунальщик»

Обозначение характерных точек границ	Координаты, (м) в системе координат МСК 52		Обозначение характерных точек границ	Координаты, (м) в системе координат МСК 52	
	х	у		х	у
1	440455.63	2256639.54	17	440335.35	2256613.97
2	440452.94	2256652.18	18	440340.61	2256602.16
3	440447.68	2256663.98	19	440348.20	2256591.71
4	440440.09	2256674.44	20	440357.81	2256583.06
5	440430.48	2256683.09	21	440369.00	2256576.60
6	440419.29	2256689.55	22	440381.29	2256572.60
7	440407.00	2256693.54	23	440394.15	2256571.25
8	440394.15	2256694.89	24	440407.00	2256572.60
9	440381.29	2256693.54	25	440419.29	2256576.60
10	440369.00	2256689.55	26	440430.48	2256583.06
11	440357.81	2256683.09	27	440440.09	2256591.71
12	440348.20	2256674.44	28	440447.68	2256602.16
13	440340.61	2256663.98	29	440452.94	2256613.97
14	440335.35	2256652.18	30	440455.63	2256626.61
15	440332.66	2256639.54	1	440455.63	2256639.54
16	440332.66	2256626.61			

**Границы третьего пояса ЗСО каптажа МУП «Коммунальщик»
в с. Большие Кемары г.о. Перевозский Нижегородской области**

Границы третьего пояса ЗСО каптажа МУП «Коммунальщик» в с. Большие Кемары г.о. Перевозский Нижегородской области определены гидродинамическими расчетам. В плане границы третьего пояса ЗСО имеют форму окружности радиусом 295,26 метра. Каптаж расположен в центре окружности.



Координаты характерных точек границ третьего пояса ЗСО каптажа
МУП «Коммунальщик»

Обозначение характерных точек границ	Координаты, (м) в системе координат СК 52		Обозначение характерных точек границ	Координаты, (м) в системе координат СК 52	
	х	у		х	у
1	440687.79	2256663.94	17	440113.34	2256541.83
2	440674.95	2256724.31	18	440138.44	2256485.44
3	440649.85	2256780.70	19	440174.72	2256435.51
4	440613.57	2256830.64	20	440220.60	2256394.20
5	440567.70	2256871.94	21	440274.05	2256363.34
6	440514.24	2256902.81	22	440332.76	2256344.27
7	440455.53	2256921.88	23	440394.15	2256337.81
8	440394.15	2256928.33	24	440455.53	2256344.27
9	440332.76	2256921.88	25	440514.24	2256363.34
10	440274.05	2256902.81	26	440567.70	2256394.20
11	440220.60	2256871.94	27	440613.57	2256435.51
12	440174.72	2256830.64	28	440649.85	2256485.44
13	440138.44	2256780.70	29	440674.95	2256541.83
14	440113.34	2256724.31	30	440687.79	2256602.21
15	440100.50	2256663.94	1	440687.79	2256663.94
16	440100.50	2256602.21			