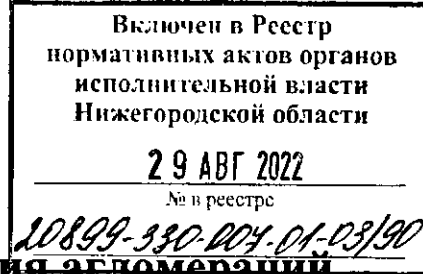




**Министерство
градостроительной деятельности и развития агломераций
Нижегородской области**



П Р И К А З

8 августа 2022 г.

№ 07-01-03/90

г. Нижний Новгород

**Об утверждении изменений в Правила
землепользования и застройки города
Нижнего Новгорода, утвержденные приказом
департамента градостроительной
деятельности и развития агломераций
Нижегородской области от 30 марта 2018 г.
№ 07-01-06/22**

В соответствии со статьями 8², 32, 33 Градостроительного кодекса Российской Федерации, статьей 2¹ Закона Нижегородской области от 23 декабря 2014 г. № 197-З «О перераспределении отдельных полномочий между органами местного самоуправления муниципальных образований Нижегородской области и органами государственной власти Нижегородской области», пунктом 3.1.10 Положения о министерстве градостроительной деятельности и развития агломераций Нижегородской области, утвержденного постановлением Правительства Нижегородской области от 16 апреля 2020 г. № 308, постановлением Правительства Нижегородской области от 9 апреля 2022 г. № 257 «Об установлении случаев утверждения изменений в генеральные планы, правила землепользования и застройки, утверждения проектов планировки территории, проектов межевания территории, а также внесения изменения в них без проведения общественных обсуждений или публичных слушаний», приказом министерства градостроительной деятельности и развития агломераций Нижегородской области от 17 июня 2022 г. № 07-01-02/18 «О подготовке проекта о внесении изменений в Правила землепользования и застройки города Нижнего Новгорода», протоколом заседания комиссии по подготовке правил

землепользования и застройки и иным вопросам землепользования и застройки Нижегородской области от 20 мая 2022 г. № 96

приказываю:

1. Утвердить прилагаемые изменения в правила землепользования и застройки города Нижнего Новгорода, утвержденные приказом департамента градостроительной деятельности и развития агломераций Нижегородской области от 30 марта 2018 г. № 07-01-06/22 (далее - Правила землепользования и застройки города Нижнего Новгорода), в части:

- дополнения статьи 16 «Карта границ территориальных зон города Нижнего Новгорода», статьи 16.1 «Фрагмент карты границ территориальных зон города Нижнего Новгорода. Автозаводский район» Правил землепользования и застройки города Нижнего Новгорода подзоной ТЖсм.4 - подзона территориальной зоны смешанной многоквартирной и общественной застройки ТЖсм в границах согласно приложению 1 к настоящему приказу.

- дополнения статьи 29.8. «Градостроительные регламенты зоны смешанной многоквартирной и общественной застройки ТЖсм» градостроительными регламентами подзоны ТЖсм.4 территориальной зоны смешанной многоквартирной и общественной застройки ТЖсм согласно приложению 2 к настоящему приказу.

2. Министерству градостроительной деятельности и развития агломераций Нижегородской области:

2.1. Направить настоящий приказ главе города Нижнего Новгорода.

2.2. Направить в Федеральное государственное бюджетное учреждение «Федеральная кадастровая палата Федеральной службы государственной регистрации, кадастра и картографии» по Нижегородской области в электронной форме сведения о границах территориальных зон, содержащие графическое описание местоположения границ территориальных зон и перечень координат этих границ в системе координат, используемой для ведения Единого государственного реестра недвижимости в течении 5 рабочих дней с даты принятия настоящего приказа.

2.3. Разместить настоящий приказ на официальном сайте министерства градостроительной деятельности и развития агломераций Нижегородской области в информационно-телекоммуникационной сети «Интернет».

2.4. Обеспечить размещение настоящих изменений в Правила землепользования и застройки города Нижнего Новгорода в Федеральной государственной информационной системе территориального планирования в соответствии с требованиями статьи 57.1 Градостроительного кодекса Российской Федерации.

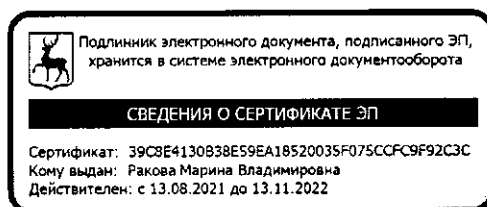
3. Рекомендовать администрации города Нижнего Новгорода:

3.1. Обеспечить опубликование настоящих изменений в Правила землепользования и застройки города Нижнего Новгорода в порядке, установленном для официального опубликования муниципальных правовых актов, иной официальной информации.

3.2. Обеспечить размещение настоящих изменений в Правила землепользования и застройки города Нижнего Новгорода на официальном сайте администрации города Нижнего Новгорода в информационно-телекоммуникационной сети «Интернет».

4. Настоящий приказ вступает в силу со дня его официального опубликования.

Министр



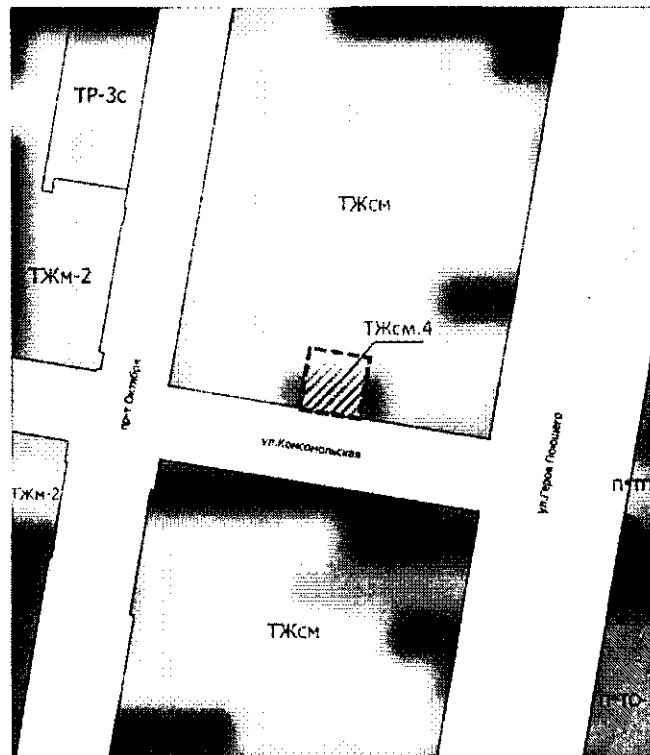
М.В. Ракова

Приложение 1
к приказу министерства
градостроительной деятельности
и развития агломераций
Нижегородской области
от 8 августа 2022 г. № 07-01-03/90


ИЗМЕНЕНИЯ

в Правила землепользования и застройки города Нижнего Новгорода,
утвержденные приказом департамента градостроительной деятельности и
развития агломераций Нижегородской области от 30 марта 2018 г. № 07-01-06/22

Дополнить статью 16 «Карта границ территориальных зон города Нижнего Новгорода», статью 16.1 «Фрагмент карты границ территориальных зон города Нижнего Новгорода. Автозаводский район» Правил землепользования и застройки города Нижнего Новгорода подзоной ТЖсм.4 - подзона территориальной зоны смешанной многоквартирной и общественной застройки ТЖсм в отношении территории по улице Комсомольская, 26 в Автозаводском районе в следующих границах:



УСЛОВНЫЕ ОБОЗНАЧЕНИЯ:

 ТЖсм.4 - подзона территориальной зоны смешанной многоквартирной и общественной застройки ТЖсм

Приложение 2
к приказу министерства
градостроительной деятельности
и развития агломераций
Нижегородской области
от 8 августа 2022 г. № 07-01-03/90

ИЗМЕНЕНИЯ

**в Правила землепользования и застройки города Нижнего Новгорода,
утвержденные приказом департамента градостроительной деятельности и
развития агломераций Нижегородской области от 30 марта 2018 г. № 07-01-06/22**

Дополнить статью 29.8. «Градостроительные регламенты зоны смешанной многоквартирной и общественной застройки ТЖсм» градостроительными регламентами подзоны ТЖсм.4 территориальной зоны смешанной многоквартирной и общественной застройки ТЖсм в следующей редакции:

**Градостроительные регламенты подзоны ТЖсм.4 территориальной зоны
смешанной многоквартирной и общественной застройки ТЖсм.**

Подзона ТЖсм.4 территориальной зоны смешанной многоквартирной и общественной застройки ТЖсм выделена для обеспечения правовых условий сохранения и формирования кварталов, состоящих из жилых домов высотной застройки, среднеэтажных жилых домов квартирного типа и общественных зданий.

Размещение объектов обслуживания населения возможно только на земельных участках или в зданиях, размещаемых по красным линиям улиц с интенсивным движением транспорта (за исключением внутриквартальных проездов). Доля объектов обслуживания жилой застройки не должна превышать 40% от общей площади надземных этажей объектов квартала. В случае если территория квартала состоит из нескольких территориальных зон, доля объектов обслуживания жилой застройки не должна превышать 40% от общей площади надземных этажей объектов, расположенных в данной территориальной зоне, с учетом границ квартала.

Формирование данной подзоны предполагает установление границ земельных участков многоквартирных жилых домов с размещением на придомовых территориях площадок для отдыха, детских и спортивных площадок.

Виды разрешенного использования земельных участков (наименование, код)	Виды разрешенного использования земельных участков (описание)	Виды разрешенного использования объектов капитального строительства (наименование объектов капитального строительства)	Вспомогательные виды разрешенного использования	Предельные (минимальные и (или) максимальные) размеры земельных участков						Предельные параметры разрешенного строительства, реконструкции объектов капитального строительства				Иные предельные параметры разрешенного строительства, реконструкции объектов капитального строительства
				минимальная			максимальная			предельное количество этажей/высота		максимальный процент застройки, %	минимальные отступы от границ земельного участка, м	
				длина, м	ширина, м	площадь, кв. м	длина, м	ширина, м	площадь, кв. м	количество этажей	м			
1	2	3	4	5	6	7	8	9	10	11	12	13	14	15
Основные виды разрешенного использования														
Многоэтажная жилая застройка (высотная застройка) 2.6	Размещение жилых домов, предназначенных для разделения на квартиры, каждая из которых пригодна для постоянного проживания (жилые дома высотой девять и выше этажей, включая подземные, разделенных на двадцать и более квартир), благоустройство и озеленение придомовых территорий; обустройство спортивных и детских площадок, хозяйственных площадок; размещение подземных гаражей и наземных автостоянок; размещение объектов обслуживания жилой застройки во встроенных, пристроенных и встроенно-пристроенных помещениях многоквартирного	многоквартирный дом, многоквартирный дом со встроенными, пристроенными и встроенно-пристроенными помещениями общественного назначения, встроенно-пристроенными и подземными стоянками автомобилей	площадки: детские, спортивные, хозяйственные, для отдыха, подземные стоянки, инженерные сооружения коммунального обслуживания, сооружения инженерной защиты; гостевые плоскостные открытые стоянки автомобилей	*	*	3500	*	*	*	30	**	40 60 в условиях реконструкции	4	Минимальный отступ от красной линии до объекта капитального строительства 5 м

	дома, в отдельных помещениях дома, если площадь таких помещений в многоквартирном доме не составляет более 15% от общей площади дома													
Обслуживание жилой застройки 2.7	Размещение объектов капитального строительства, размещение которых необходимо для обслуживания жилой застройки, а также связано с проживанием граждан, не причиняет вреда окружающей среде и санитарному благополучию, не нарушает права жителей, не требует установления санитарной зоны, помещения в которых соответствуют видам разрешенного использования с кодами 3.1, 3.2, 3.3, 3.4, 3.4.1, 3.5.1, 3.6, 3.10.1, 4.1, 4.4, 4.6, 4.7, 4.9, 5.1	нежилое здание общественного назначения	хозяйственные постройки, гараж для служебного автотранспорта; инженерные сооружения коммунального обслуживания; сооружения инженерной защиты	*	*	1500	*	*	*	4	**	60	4	Максимальная общая площадь нежилого здания общественного назначения 2000 кв. м. Минимальный отступ от красной линии до объекта капитального строительства 5 м
Объекты гаражного назначения 2.7.1	Размещение отдельно стоящих и пристроенных гаражей, в том числе подземных, предназначенных для хранения личного автотранспорта граждан, с возможностью размещения автомобильных моек	стоянка-паркинг (подземные, обвалованные, полуподземные), плоскостные открытые стоянки автомобилей	сооружения инженерной защиты; инженерные сооружения коммунального обслуживания	*	*	1500	*	*	*	6	**	80	4	Минимальный отступ от красной линии до объекта капитального строительства 10 м Максимальная вместимость объектов капитального строительства 500 машино-мест
Коммунальное обслуживание 3.1	Размещение объектов капитального строительства в целях обеспечения физических и юридических лиц	объекты и сети водоснабжения, водоотведения, теплоснабжения, электроснабжения,	хозяйственные постройки; гараж для служебного автотранспорта; сооружения	*	*	*	*	*	*	**	**	80	**	**

	коммунальными услугами	газоснабжения, связи, наружного освещения	инженерной защиты; плоскостные открытые стоянки автомобилей											
Дошкольное, начальное и среднее общее образование 3.5.1	Размещение объектов капитального строительства, предназначенных для просвещения, дошкольного, начального и среднего общего образования	детские ясли, детский сад, школа, лицей, гимназия, Дом творчества, здания специализированных школ и учреждений	спортивный комплекс объекта дошкольного, начального и среднего общего образования, открытый стадион широкого профиля элементами полосы препятствий; площадки: детские, спортивные, для отдыха, хозяйственные, теневые навесы, беседки, прогулочные веранды, мастерские, теплицы, оранжереи, постройки хозяйственные;	*	*	*	*	*	*	Здания дошкольных образовательных организаций 3	**	60	**	Минимальный отступ от красной линии магистральных улиц до зданий дошкольных образовательных и образовательных организаций 25 м
										Здания общеобразовательных организаций 4	**			

			инженерные сооружения коммунального обслуживания; сооружения инженерной защиты							Иные объекты капитального строительства	**			
Земельные участки (территории) общего пользования 12.0	Размещение объектов улично-дорожной сети, автомобильных дорог и пешеходных тротуаров в границах населенных пунктов, пешеходных переходов, набережных, береговых полос водных объектов общего пользования, скверов, бульваров, площадей, проездов, малых архитектурных форм благоустройства	автомобильные дороги, разворотные площадки	площадки: детские, спортивные, для отдыха, для массовых зрелищных мероприятий; инженерные сооружения коммунального обслуживания; остановочные пункты общественного транспорта; диспетчерские пункты; элементы благоустройства	*	*	*	*	*	*	**	**	**	**	**
Обеспечение внутреннего правопорядка 8.3	Размещение объектов капитального строительства, необходимых для подготовки и поддержания в готовности органов внутренних дел и спасательных служб, в которых существует	участковый пункт полиции, пожарная часть	инженерные сооружения коммунального обслуживания	*	*	*	*	*	*	2	**	60	4	Минимальный отступ от красной линии до пожарной части 10 м, до иных объектов капитального строительства 5 м

	военная служба, размещение объектов гражданской обороны, за исключением объектов гражданской обороны, являющихся частями производственных зданий													
Магазины 4.4	Размещение объектов капитального строительства, предназначенных для продажи товаров	магазин	плоскостные открытые стоянки автомобилей; инженерные сооружения коммунального обслуживания; сооружения инженерной защиты	*	*	1500	*	*	*	2	**	60	4	Максимальная общая площадь магазина 2000 кв. м Минимальный отступ от красной линии до объекта капитального строительства 5 м
Амбулаторно-поликлиническое обслуживание 3.4.1	Размещение объектов капитального строительства, предназначенных для оказания гражданам амбулаторно-поликлинической медицинской помощи (поликлиники, фельдшерские пункты, пункты здравоохранения, центры матери и ребенка, диагностические центры, молочные кухни, станции донорства крови, клинические лаборатории)	- амбулатории, поликлиники; - медицинские центры; - здания учреждений охраны материнства и детства (здания молочных кухонь, женских консультаций, центры планирования семьи и репродукции, центры охраны материнства и детства)	плоскостные открытые стоянки автомобилей; инженерные сооружения коммунального обслуживания; сооружения инженерной защиты; хозяйственные постройки; гараж для служебного автотранспорта; аптека	*	*	1000	*	*	*	5	**	**	1	Максимальная общая площадь медицинского центра 2000 кв. м
Условно разрешенные виды использования														
Гостиничное обслуживание 4.7	Размещение гостиниц, а также иных зданий, используемых с целью извлечения предпринимательской выгоды из	гостиница	плоскостные открытые стоянки автомобилей; инженерные сооружения	*	*	1500	*	*	*	**	**	60	4	Максимальная вместимость гостиниц 150 номеров

	предоставления жилого помещения для временного проживания в них		коммунального обслуживания; сооружения инженерной защиты											
Среднеэтажная жилая застройка 2.5	Размещение жилых домов, предназначенных для разделения на квартиры, каждая из которых пригодна для постоянного проживания (жилые дома высотой не выше восьми надземных этажей, разделенных на две и более квартиры); благоустройство и озеленение; размещение подземных гаражей и автостоянок; обустройство спортивных и детских площадок, площадок отдыха, размещение объектов обслуживания жилой застройки во встроенных, пристроенных и встроенно-пристроенных помещениях многоквартирного дома, если общая площадь таких помещений в многоквартирном доме не составляет более 20% общей площади помещений дома	многоквартирный дом, многоквартирный дом со встроенными, пристроенными и встроенно-пристроенными помещениями общественного назначения, встроенно-пристроенными и подземными стоянками автомобилей	площадки: детские, спортивные, хозяйственные, для отдыха; подземные стоянки; инженерные сооружения коммунального обслуживания; сооружения инженерной защиты; гостевые плоскостные открытые стоянки автомобилей	*	*	2000	*	*	*	8	**	40 60 в условиях реконструкции	4	Минимальный отступ от красной линии до объекта капитального строительства 5 м
Спорт 5.1	Размещение объектов капитального строительства в качестве спортивных клубов, спортивных залов, бассейнов, устройство площадок для занятий спортом и	- спортивные площадки различных видов спорта, - спортивный зал, - бассейн, - хоккейные коробки,	хозяйственные постройки; инженерные сооружения коммунального обслуживания; сооружения инженерной	*	*	1500	*	*	*	2	**	60	4	Минимальный отступ от красной линии до объекта капитального строительства 5 м

	физкультурой, в том числе водным; размещение спортивных баз и лагерей	- каток	защиты; плоскостные открытые стоянки автомобилей; раздевалки											
Религиозное использование 3.7	Размещение объектов капитального строительства, предназначенных для отправления религиозных обрядов; размещение объектов капитального строительства, предназначенных для постоянного местонахождения духовных лиц, паломников и послушников в связи с осуществлением ими религиозной службы, а также для осуществления благотворительной и религиозной образовательной деятельности	культовые здания и сооружения	хозяйственные постройки; инженерные сооружения коммунального обслуживания; сооружения инженерной защиты; монумент; памятный знак	*	*	*	*	*	*	**	**	80	4	Минимальный отступ от красной линии до объекта капитального строительства 5 м

Примечание:

<*> Предельные размеры земельных участков не подлежат установлению.

<***> Предельные параметры разрешенного строительства, реконструкции объектов капитального строительства не подлежат установлению.