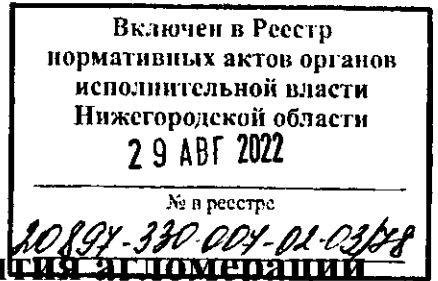




**Министерство  
градостроительной деятельности и развития агломераций  
Нижегородской области**



**П Р И К А З**

8 августа 2022 г.

№ 07-02-03/78

г. Нижний Новгород

**Об утверждении документации по внесению изменений в проект межевания территории в границах улиц Архангельская, Гороховецкая, Путейская, Таллинская, Движенцев в Канавинском районе города Нижнего Новгорода**

В соответствии со статьями 8<sup>2</sup>, 41, 41<sup>1</sup>, 43, 46 Градостроительного кодекса Российской Федерации, пунктом 3 статьи 2<sup>1</sup> Закона Нижегородской области от 23 декабря 2014 г. № 197-З «О перераспределении отдельных полномочий между органами местного самоуправления муниципальных образований Нижегородской области и органами государственной власти Нижегородской области», пунктом 3.1.10 Положения о министерстве градостроительной деятельности и развития агломераций Нижегородской области, утвержденного постановлением Правительства Нижегородской области от 16 апреля 2020 г. № 308, на основании приказа министерства градостроительной деятельности и развития агломераций Нижегородской области от 29 ноября 2021 г. № 07-02-02/241 «О подготовке документации по внесению изменений в проект межевания территории в границах улиц Архангельская, Гороховецкая, Путейская, Таллинская, Движенцев в Канавинском районе города Нижнего Новгорода», с учетом протокола общественных обсуждений от 5 июля 2022 г. и заключения о результатах общественных обсуждений от 5 июля 2022 г.

**п р и к а з ы в а ю:**

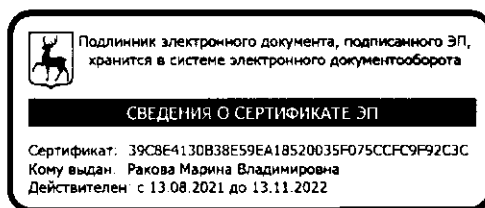
1. Утвердить прилагаемую документацию по внесению изменений в проект межевания территории в границах улиц Архангельская, Гороховецкая,

Путейская, Таллинская, Движенцев в Канавинском районе города Нижнего Новгорода, утвержденный постановлением главы администрации города Нижнего Новгорода от 24 сентября 2009 г. № 4998.

2. Направить в течение четырех дней со дня утверждения документацию по внесению изменений в проект межевания территории в границах улиц Архангельская, Гороховецкая, Путейская, Таллинская, Движенцев в Канавинском районе города Нижнего Новгорода главе города Нижнего Новгорода.

3. Разместить настоящий приказ на официальном сайте министерства градостроительной деятельности и развития агломераций Нижегородской области в информационно-телекоммуникационной сети «Интернет».

Министр



М.В. Ракова

**УТВЕРЖДЕНА**  
приказом министерства градостроительной  
деятельности и развития агломераций  
Нижегородской области  
от 8 августа 2022 г. № 07-02-03/78

**Документация по внесению изменений в проект межевания территории в границах улиц Архангельская, Гороховецкая, Путейская, Таллинская, Движенцев в Канавинском районе города Нижнего Новгорода**

Документация по внесению изменений в проект межевания территории в границах улиц Архангельская, Гороховецкая, Путейская, Таллинская, Движенцев в Канавинском районе города Нижнего Новгорода разработана на основании приказа министерства градостроительной деятельности и развития агломераций Нижегородской области от 29 ноября 2021 г. № 07-02-02/241 «О подготовке документации по внесению изменений в проект межевания территории в границах улиц Архангельская, Гороховецкая, Путейская, Таллинская, Движенцев в Канавинском районе города Нижнего Новгорода» в целях изменения местоположения границ земельного участка с кадастровым номером 52:18:0030347:56, расположенного по адресу: Нижегородская область, г. Нижний Новгород, Канавинский район, ул. Путейская, 31 «А», с включением территории под зданием котельной.

**I. Перечень и сведения о площади образуемых земельных участков, в том числе возможные способы их образования. Вид разрешенного использования образуемых земельных участков.**

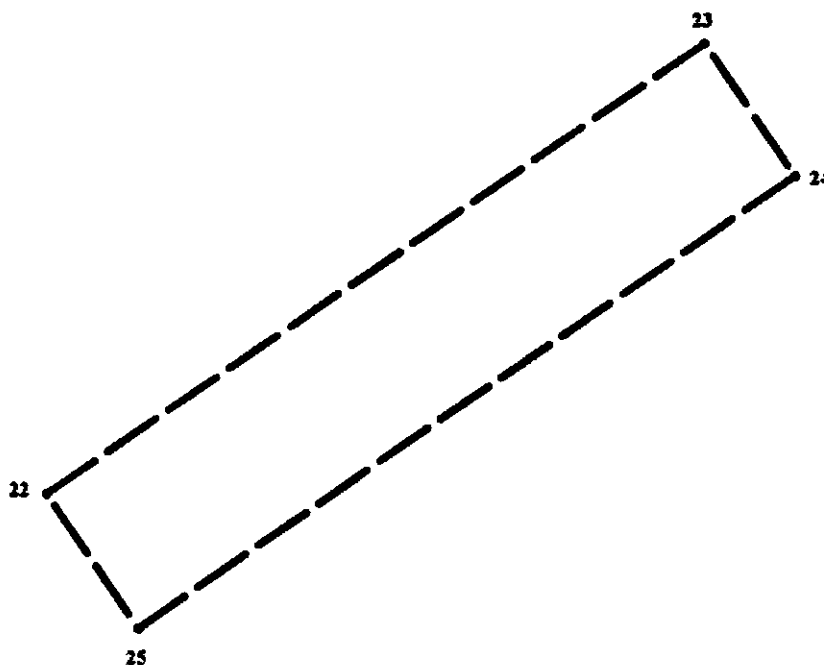
Проектом предусматривается образование следующего земельного участка:

<b>Условный номер образуемого земельного участка</b>	<b>Вид разрешенного использования образуемого земельного участка</b>	<b>Площадь образуемого земельного участка, кв. м.</b>	<b>Способ образования земельного участка</b>
1	Коммунальное обслуживание	1986	Перераспределение земельного участка с кадастровым номером 52:18:0030347:56 и земель, государственная собственность на которые не разграничена

**II. Перечень и сведения о площади образуемых земельных участков, которые будут отнесены к территориям общего пользования или имуществу общего пользования, в том числе в отношении которых предполагаются резервирование и (или) изъятие для государственных или муниципальных нужд.**

Проектом не предусмотрено образование земельных участков, которые будут отнесены к территориям общего пользования или имуществу общего пользования, в том числе в отношении которых предполагаются резервирование и (или) изъятие для государственных или муниципальных нужд.

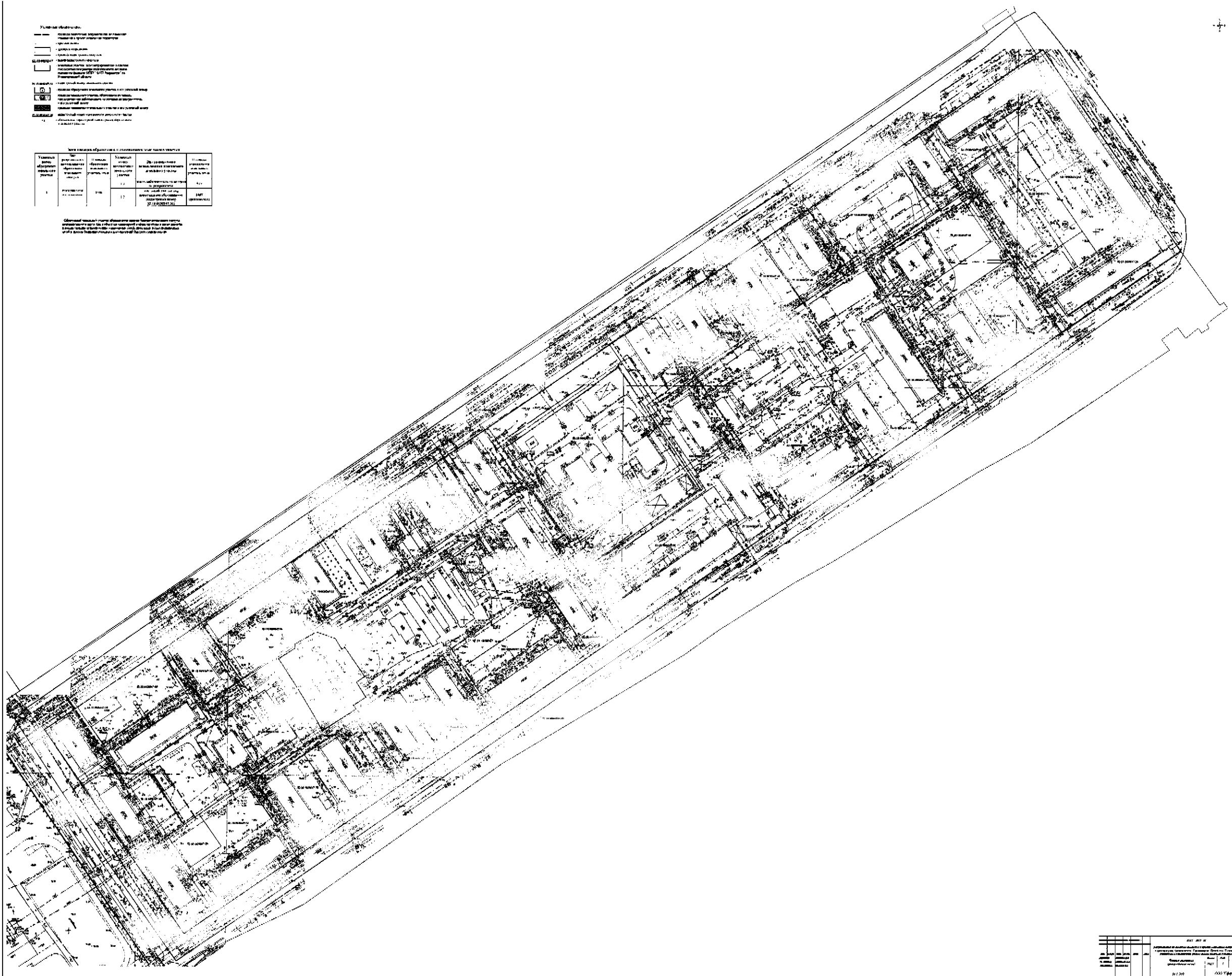
**III. Сведения о границах территории, в отношении которой утвержден проект межевания, содержащие перечень координат характерных точек этих границ в системе координат.**



Перечень координат характерных точек границ территории, в отношении которой утвержден проект межевания (система координат – МСК-52):

Обозначение характерных точек	Координаты, м	
	X	Y
22	526701,98	2207507,99
23	527134,44	2208143,49
24	527006,07	2208231,27
25	526572,11	2207596,68

IV. Чертеж межевания территории.



- Условные обозначения:**
- граница земельного участка
  - граница кадастрового участка
  - граница земельного участка с определенным стилем
  - граница кадастрового участка с определенным стилем
  - граница земельного участка с определенным стилем и примечанием
  - граница кадастрового участка с определенным стилем и примечанием
  - граница земельного участка с определенным стилем, примечанием и определенным стилем
  - граница кадастрового участка с определенным стилем, примечанием и определенным стилем
  - граница земельного участка с определенным стилем, примечанием, определенным стилем и определенным стилем
  - граница кадастрового участка с определенным стилем, примечанием, определенным стилем и определенным стилем

Технические данные о земельном участке

Условный номер участка	Условный номер участка	Условный номер участка	Условный номер участка	Условный номер участка
1	2	3	4	5

Область межевания территории является частью кадастрового участка, образованного в соответствии с требованиями законодательства Российской Федерации и подлежит межеванию в соответствии с требованиями законодательства Российской Федерации.

Лист		№		Итого	
1	1	1	1	1	1

# V. Чертеж межевания территории.

