




**Министерство
градостроительной деятельности и развития агломераций
Нижегородской области**



П Р И К А З

25 августа 2022 г.

№ 07-02-03/85

г. Нижний Новгород

**Об утверждении документации по внесению
изменений в проект планировки и межевания
территории в границах улиц Родионова,
Казанский съезд, Лысогорская, включая
полуостров Печёрские пески, в
Нижегородском районе города Нижнего
Новгорода**

В соответствии со статьями 8², 41-43, 46 Градостроительного кодекса Российской Федерации, пунктом 3 статьи 2¹ Закона Нижегородской области от 23 декабря 2014 г. № 197-З «О перераспределении отдельных полномочий между органами местного самоуправления муниципальных образований Нижегородской области и органами государственной власти Нижегородской области», пунктом 3.1.10 Положения о министерстве градостроительной деятельности и развития агломераций Нижегородской области, утвержденного постановлением Правительства Нижегородской области от 16 апреля 2020 г. №308, на основании приказа министерства градостроительной деятельности и развития агломераций Нижегородской области от 14 мая 2021 г. № 07-02-02/84 «О подготовке документации по внесению изменений в проект планировки и межевания территории в границах улиц Родионова, Казанский съезд, Лысогорская, включая полуостров Печёрские пески, в Нижегородском районе города Нижнего Новгорода», с учетом протокола общественных обсуждений от 2 августа 2022 г. и заключения о результатах общественных обсуждений от 2 августа 2022 г.


п р и к а з ы в а ю:

1. Утвердить прилагаемую документацию по внесению изменений в проект планировки и межевания территории в границах улиц Родионова, Казанский съезд, Лысогорская, включая полуостров Печёрские пески, в Нижегородском районе города Нижнего Новгорода, утвержденный постановлением главы администрации города Нижнего Новгорода от 20 июня 2008 г. №2849.

2. Направить в течение четырех дней со дня утверждения документацию по внесению изменений в проект планировки и межевания территории в границах улиц Родионова, Казанский съезд, Лысогорская, включая полуостров Печёрские пески, в Нижегородском районе города Нижнего Новгорода главе города Нижнего Новгорода.

3. Разместить настоящий приказ на официальном сайте министерства градостроительной деятельности и развития агломераций Нижегородской области в информационно-телекоммуникационной сети «Интернет».

Министр



М.В. Ракова

УТВЕРЖДЕНА
приказом министерства градостроительной
деятельности и развития агломераций
Нижегородской области
от 25 августа 2022 г. № 07-02-03/85

Документация по внесению изменений в проект планировки и межевания территории в границах улиц Родионова, Казанский съезд, Лысогорская, включая полуостров Печёрские пески, в Нижегородском районе города Нижнего Новгорода

I. Положения о характеристиках планируемого развития территории.

1. Общие положения.

Документация по внесению изменений в проект планировки и межевания территории в границах улиц Родионова, Казанский съезд, Лысогорская, включая полуостров Печёрские пески, в Нижегородском районе города Нижнего Новгорода выполнена на основании приказа министерства градостроительной деятельности и развития агломераций Нижегородской области от 14 мая 2021г. № 07-02-02/84 «О подготовке документации по внесению изменений в проект планировки и межевания территории в границах улиц Родионова, Казанский съезд, Лысогорская, включая полуостров Печёрские пески, в Нижегородском районе города Нижнего Новгорода» на территорию площадью – 4,89 га.

2. Цели и задачи.

Документация по внесению изменений в проект планировки и межевания территории в границах улиц Родионова, Казанский съезд, Лысогорская, включая полуостров Печёрские пески, в Нижегородском районе города Нижнего Новгорода (далее-документация по планировке территории) подготовлена ООО «ФК Инжиниринг» по заказу ООО «Вектор» в целях обеспечения устойчивого развития территории, выделения элементов планировочной структуры, изменения границ зон планируемого размещения объектов капитального строительства, в том числе в целях обоснования возможности строительства туристического комплекса «Три стихии» в соответствии с решением Совета по земельным и имущественным отношениям при Правительстве Нижегородской области от 24.12.2020г № 16825-47-2199, изменения характеристик планируемого развития территории и определения местоположения границ земельных участков и очередности планируемого развития территории.

3. Характеристики планируемого развития территории.

Площадь территории в границах подготовки документации по внесению изменений в проект планировки и межевания территории	4,89 га
------------------------------------------------------------------------------------------------------------------------	---------

Площадь территории в границах планировочного элемента (квартала)	33263,0 м ²
Общая площадь, занятая под проектируемыми зданиями, строениями и сооружениями	5418,0 м ²
Общая площадь всех этажей проектируемых зданий, строений и сооружений (надземная часть)	18460,0 м ²
Коэффициент застройки	0,21
Коэффициент плотности застройки	0,55
Площадь озелененных территорий	10656,0 м ²
Вместимость автостоянок (постоянное хранение)	66 м/мест
Вместимость туристического комплекса «Три стихии»	720 мест/280 номеров
Нагрузки по инженерно-техническому обеспечению:	
Водоснабжение	76,15 м ³ /ч
Водоотведение	76,15 м ³ /ч
Теплоснабжение	2,16 Гкал/ч
Электроснабжение	529,1 кВт
Ливневая канализация	1,1 л/с
Расход наружного пожаротушения	20 л/с

4. Характеристики планируемых объектов капитального строительства.

№ по чертежу планировки территории	Наименование	Этажность	Площадь застройки, кв.м	Общая площадь здания (надземная часть), кв. м.
1	Туристический комплекс «Три стихии»:			
1.1	Гостиница (Корпус 1)	4	1535	5000
1.2	Гостиница (Корпус 2)	4	1615	5100
1.3	Туристическая база (Корпус 3)	3	670	2010
1.4	Объект общественного питания (Корпус 4)	4	586	2344
1.5	Спортивно-оздоровительный центр (Корпус 5)	4	1006	4000
2	Трансформаторная подстанция	1	6	6

II. Положения об очередности планируемого развития территории.

Развитие территории, в том числе проектирование, строительство объектов капитального строительства и строительство (реконструкции) необходимых для функционирования таких объектов и обеспечения жизнедеятельности граждан

объектов коммунальной, транспортной, социальной инфраструктур предусмотрено в одну очередь.

Объекты, предусмотренные к строительству в первой очереди, возводятся поэтапно с последовательным выполнением следующих мероприятий:

1 этап - Подготовка территории:

- образование земельного участка с условным номером 1;
- инженерная подготовка территории;
- подвод инженерных коммуникаций на территорию, согласно полученным техническим условиям.

2 этап - Строительство объектов капитального строительства:

Объекты капитального строительства общественно-делового и иного назначения:

№ по чертежу планировки территории	Наименование
1	Туристический комплекс «Три стихии»:
1.1	Гостиница (Корпус 1)
1.2	Гостиница (Корпус 2)
1.3	Туристическая база (Корпус 3)
1.4	Объект общественного питания (Корпус 4)
1.5	Спортивно-оздоровительный центр (Корпус 5)
2	Трансформаторная подстанция

Строительство объектов транспортной инфраструктуры и благоустройства:

- благоустройство территории;
- формирование въезда на территорию с набережной Гребного канала;
- формирование внутриквартальных проездов, тротуаров;
- устройство стоянок автомобилей;
- устройство наружного освещения;
- устройство дождевой канализации;
- подключение к инженерным коммуникациям, подведенным на территорию.

III. Перечень и сведения о площади образуемых земельных участков, в том числе возможные способы их образования. Вид разрешенного использования образуемых земельных участков.

Документация по планировке территории предусматривает образование земельного участка:

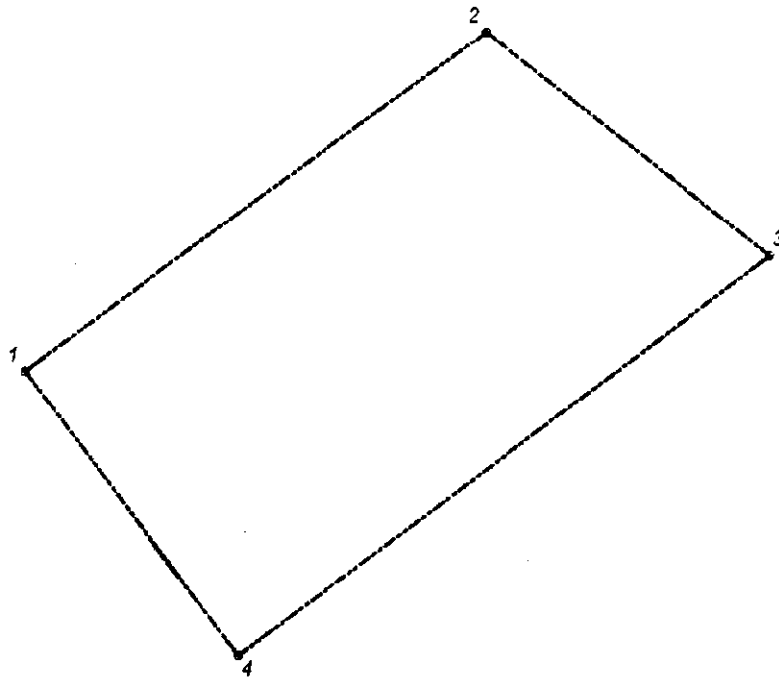
Условный номер образуемого земельного участка	Вид разрешенного использования образуемого земельного участка	Площадь, кв.м	Способ образования земельного участка
-----------------------------------------------	---------------------------------------------------------------	---------------	---------------------------------------

1	Туристическое обслуживание	22572,0	Перераспределение земельных участков с кадастровыми номерами 52:18:0060275:2, 52:18:0000000:425 и земель, государственная собственность на которые не разграничена
---	----------------------------	---------	--------------------------------------------------------------------------------------------------------------------------------------------------------------------

IV. Перечень и сведения о площади образуемых земельных участков, которые будут отнесены к территориям общего пользования или имуществу общего пользования, в том числе в отношении которых предполагаются резервирование и (или) изъятие для государственных или муниципальных нужд.

Документация по планировке территории не предусматривает образование земельных участков, которые будут отнесены к территориям общего пользования или имуществу общего пользования, в том числе в отношении которых предполагаются резервирование и (или) изъятие для государственных или муниципальных нужд.

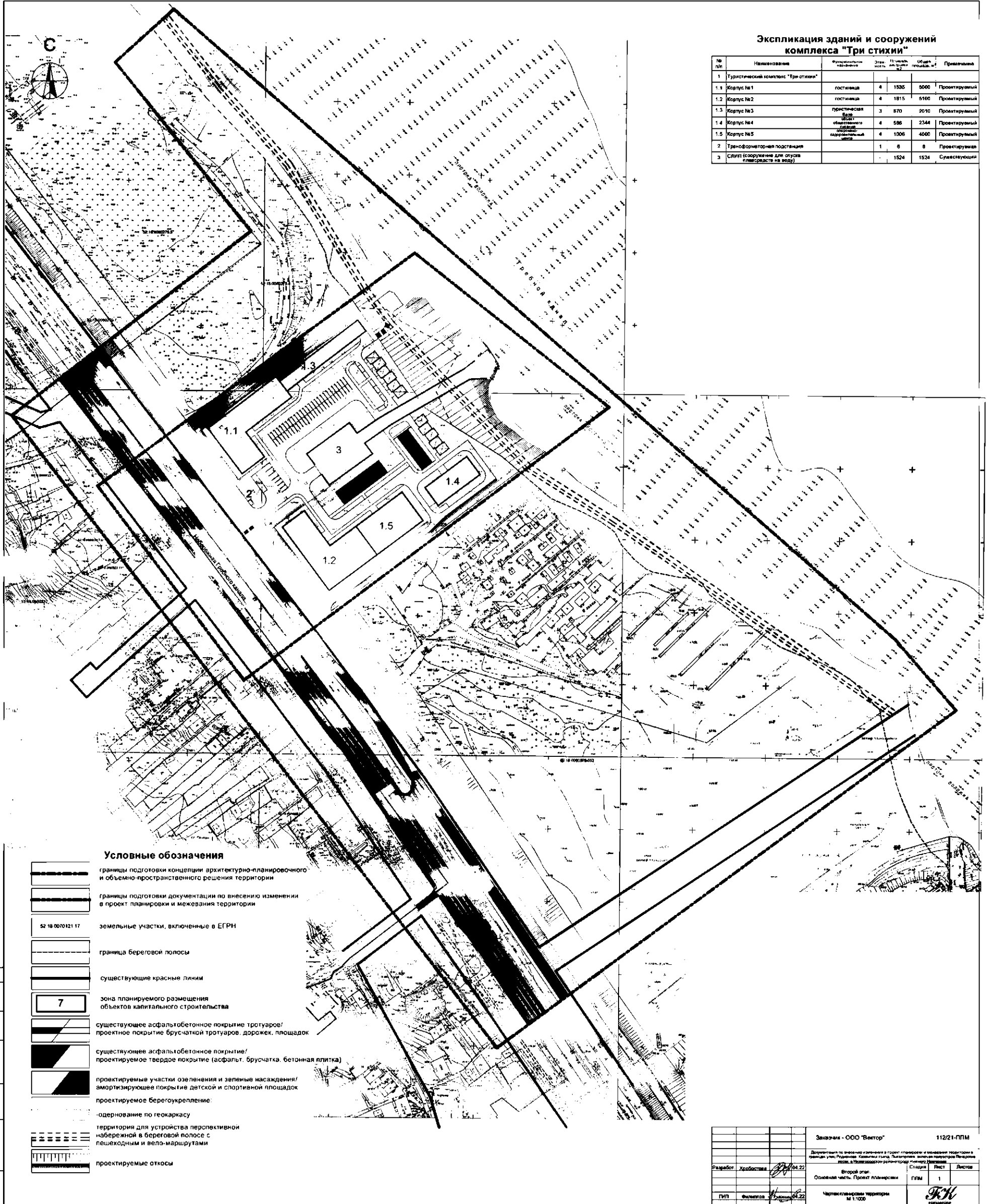
V. Сведения о границах территории, в отношении которой утвержден проект межевания, содержащие перечень координат характерных точек этих границ в системе координат.



Перечень координат характерных точек границ территории, в отношении которой утвержден проект межевания (система координат – МСК-52):

№ точки	Координата Y	Координата X
1	2221528,14	528739,36
2	2221747,87	528899,87
3	2221882,32	528793,54
4	2221629,63	528605,56

VI. Чертеж планировки территории.



Экспликация зданий и сооружений комплекса "Три стихии"

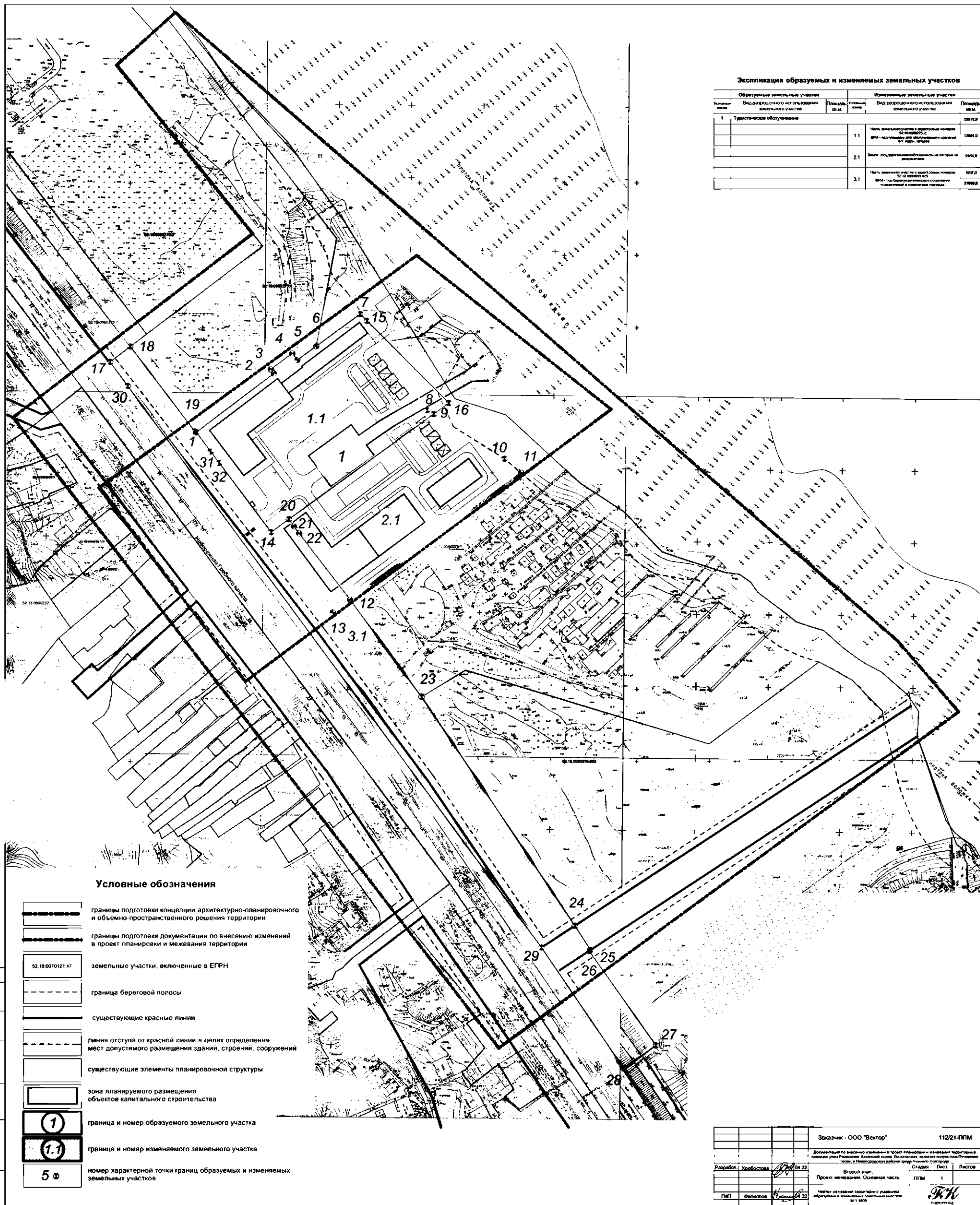
№ п/п	Наименование	Функциональное назначение	Этаж, всего	Площадь, кв. м	Объем, куб. м	Примечание
1	Туристический комплекс "Три стихии"					
1.1	Корпус №1	гостиница	4	1535	5000	Проектируемый
1.2	Корпус №2	гостиница	4	1815	5160	Проектируемый
1.3	Корпус №3	принципальная база	3	870	2010	Проектируемый
1.4	Корпус №4	объект общественного назначения	4	596	2344	Проектируемый
1.5	Корпус №5	административный корпус	4	1006	4060	Проектируемый
2	Трансформаторная подстанция		1	8	8	Проектируемая
3	СЛНП (сооружение для отсуха плавкости на воду)		-	1524	1524	Существующий

Условные обозначения

- границы подготовки концепции архитектурно-планировочного и объемно-пространственного решения территории
- границы подготовки документации по внесению изменений в проект планировки и межевания территории
- земельные участки, включенные в ЕГРН
- граница береговой полосы
- существующие красные линии
- зона планируемого размещения объектов капитального строительства
- существующее асфальтобетонное покрытие тротуаров/ проектное покрытие брусчаткой тротуаров, дорожек, площадок
- существующее асфальтобетонное покрытие/ проектируемое твердое покрытие (асфальт, брусчатка, бетонная плитка)
- проектируемые участки озеленения и зеленые насаждения/ амортизирующее покрытие детской и спортивной площадок
- проектируемое берегоукрепление:
- одернование по геокордасу
- территория для устройства перспективной набережной в береговой полосе с пешеходным и вело-маршрутами
- проектируемые откосы

Заказчик - ООО "Вектор"		112/21-ППМ	
Дизайн-проект по инженерным решениям в проект планировки и объемно-пространственному решению территории в границах земельного участка, расположенного по адресу: Республика Беларусь, г. Минск, район Мещовский, ул. Мещовская, д. 22, кв. 1			
Разработчик	Харьковская	04.22	
Второй этап		Страница	Лист
Общая часть. Проект планировки		ГЛМ	1
ГПМ	Филиппов	04.22	
Частичное решение территории		М 1:1000	

VII. Чертеж межевания территории.



Экспликация образуемых и изменяемых земельных участков

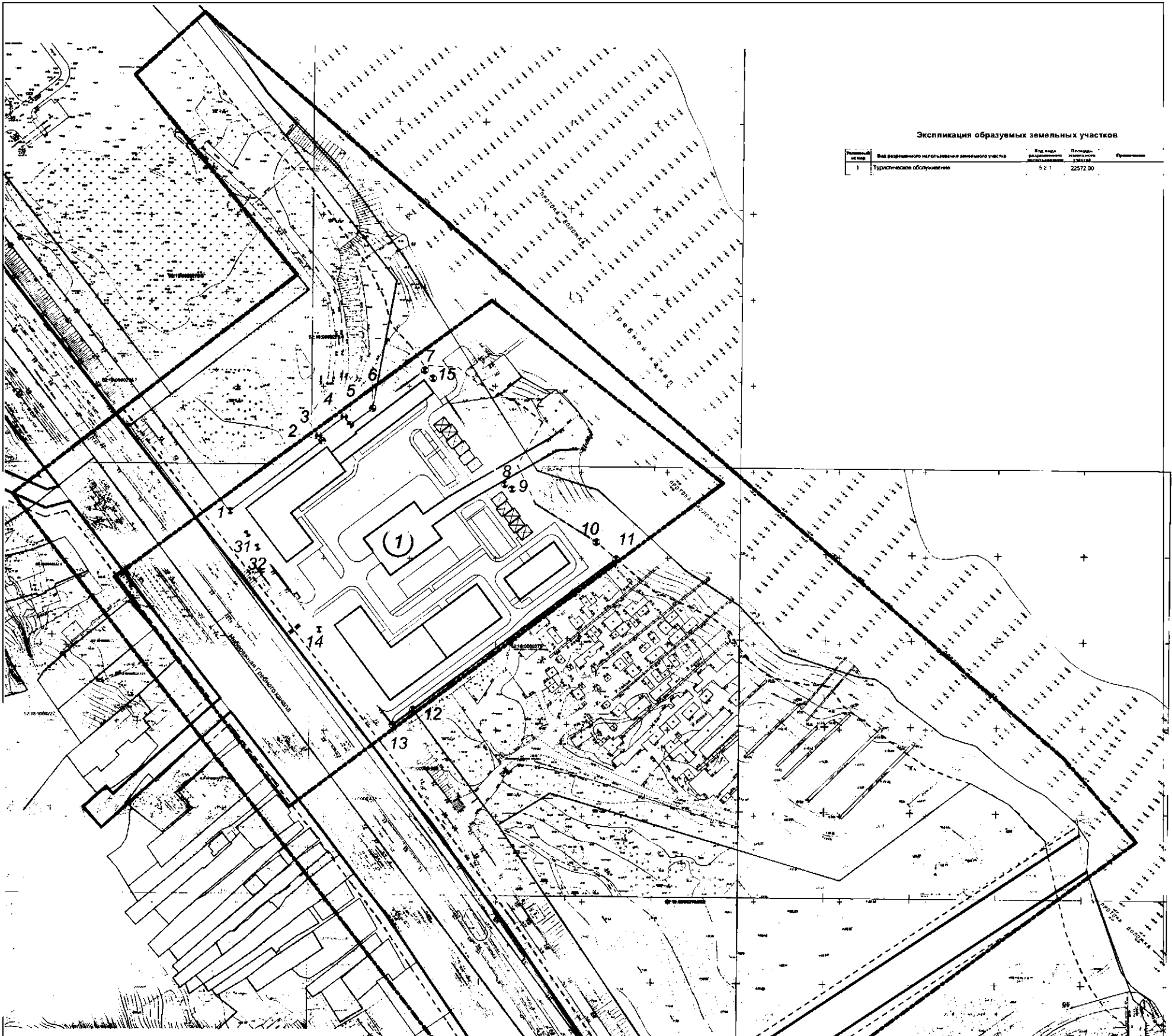
Образуемые земельные участки		Изменяемые земельные участки	
Площадь, кв.м.	Площадь, кв.м.	Площадь, кв.м.	Площадь, кв.м.
Территориальная обустраиваемая		12372,9	
	1.1	Часть земельного участка с кадастровым номером 52/18/0070121/17	12381,5
	2.1	Земельный участок с кадастровым номером 52/18/0070121/17	2454,9
	3.1	Часть земельного участка с кадастровым номером 52/18/0070121/17	1237,5
		Итого по образуемым и изменяемым участкам	27314,9

Условные обозначения




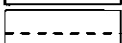

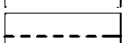
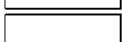


- границы подготовки концепции архитектурно-планировочного и объемно-пространственного решения территории
- границы подготовки документации по внесению изменений в проект планировки и межевания территории
- 52.18.0070121/17 земельные участки, включенные в ЕГРН
- граница береговой полосы
- существующие красные линии
- линия отступа от красной линии в целях определения мест допустимого размещения здания, строения, сооружения
- существующие элементы планировочной структуры
- зона планируемого размещения объектов капитального строительства
- 1 граница и номер образуемого земельного участка
- 1.1 граница и номер изменяемого земельного участка
- 5 φ номер характерной точки границ образуемых и изменяемых земельных участков

Заказчик - ООО "Вектор"		112/21-ПГМ	
Документация по внесению изменений в проект планировки и межевания территории в отношении земель, находящихся в государственной собственности, расположенных в границах территории, подлежащей изъятию для государственных нужд Российской Федерации, в целях размещения объектов капитального строительства			
Разработчик: Ухоловская	И.И.И.И.И.	Второй этап. Проект межевания. Основная часть.	Страниц 1 из 1 листов
ГМП: Фигачев	И.И.И.И.И.	Чертеж межевания территории с разделением образуемых и изменяемых земельных участков	ПГМ

VIII. Чертеж межевания территории.



Условные обозначения

-  границы подготовки концепции архитектурно-планировочного и объемно-пространственного решения территории
-  границы подготовки документации по внесению изменений в проект планировки и межевания территории
-  земельные участки, включенные в ЕГРН
-  граница береговой полосы
-  существующие красные линии
-  линия отступа от красной линии в целях определения мест допустимого размещения зданий, строений, сооружений
-  существующие элементы планировочной структуры
-  зона планируемого размещения объектов капитального строительства
-  граница и номер образуемого земельного участка
-  номер характерной точки границ образуемых земельных участков

Заказчик - ООО "Вектор"		11221-ПТМ	
Документ подготовлен в соответствии с требованиями к содержанию и оформлению документации по подготовке документации по внесению изменений в проект планировки и межевания территории, утвержденной Комитетом по градостроительству и архитектуре Администрации города Тюмени, в соответствии с требованиями к содержанию и оформлению документации по подготовке документации по внесению изменений в проект планировки и межевания территории, утвержденной Комитетом по градостроительству и архитектуре Администрации города Тюмени.			
Разработчик	Учебная группа	Второй этап	Страницы
ГИА	Специальность	Проект межевания. Основная часть	Листов
Чертеж выполнен в соответствии с условиями оформления земельных участков № 11000		ПТМ	2
		<i>ЮН</i>	