



**Министерство
градостроительной деятельности и развития
Нижегородской области**

Включен в Реестр
нормативных актов органов
исполнительной власти
Нижегородской области

17 ОКТ 2022

№ в реестре

2144-330-006-01-03/53

П Р И К А З

26 сентября 2022 г.

№ 06-01-03/53

г. Нижний Новгород

**Об утверждении документации по
планировке территории участка
автомобильной дороги (22 ОП МЗ 22Н-1808)
Подъезд к с. Воронцово - с. Никольское от а/д
Бутурлино - Сурадеево - Гагино с
искусственным сооружением через р. Пьяна
на км 0+981 в Гагинском муниципальном
округе Нижегородской области**

В соответствии со статьями 41 – 43, 45 Градостроительного кодекса Российской Федерации, статьями 5, 27 Закона Нижегородской области от 8 апреля 2008 г. № 37-З «Об основах регулирования градостроительной деятельности на территории Нижегородской области», Адресной инвестиционной программой Нижегородской области на 2022 – 2024 годы, утвержденной постановлением Правительства Нижегородской области от 22 декабря 2021 г. №1210 (с изменениями), пунктом 3.1.10 Положения о министерстве градостроительной деятельности и развития агломераций Нижегородской области, утвержденного постановлением Правительства Нижегородской области от 16 апреля 2020 г. № 308, на основании приказа министерства градостроительной деятельности и развития агломераций Нижегородской области от 30 марта 2021 г. № 06-01-02/25

п р и к а з ы в а ю :

1. Утвердить прилагаемую документацию по планировке территории участка автомобильной дороги (22 ОП МЗ 22Н-1808) Подъезд к с. Воронцово - с. Никольское от а/д Бутурлино - Сурадеево - Гагино с искусственным

сооружением через р. Пьяна на км 0+981 в Гагинском муниципальном округе Нижегородской области (далее – документация по планировке территории).

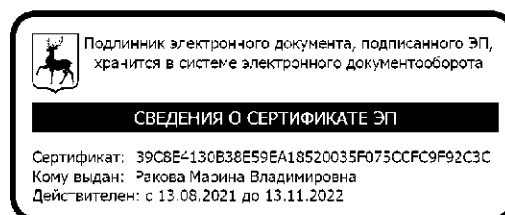
2. Министерству градостроительной деятельности и развития агломераций Нижегородской области:

2.1. В течение семи дней со дня утверждения направить утвержденную документацию по планировке территории главе местного самоуправления Юрьевского сельсовета Гагинского муниципального района Нижегородской области для опубликования в порядке, установленном для официального опубликования муниципальных правовых актов, иной официальной информации, и размещения на официальном сайте муниципального образования в сети «Интернет».

2.2. В течение десяти рабочих дней со дня утверждения обеспечить размещение документации по планировке территории в государственной информационной системе обеспечения градостроительной деятельности.

2.3. Разместить настоящий приказ на официальном сайте министерства градостроительной деятельности и развития агломераций Нижегородской области в информационно-телекоммуникационной сети «Интернет».

Министр



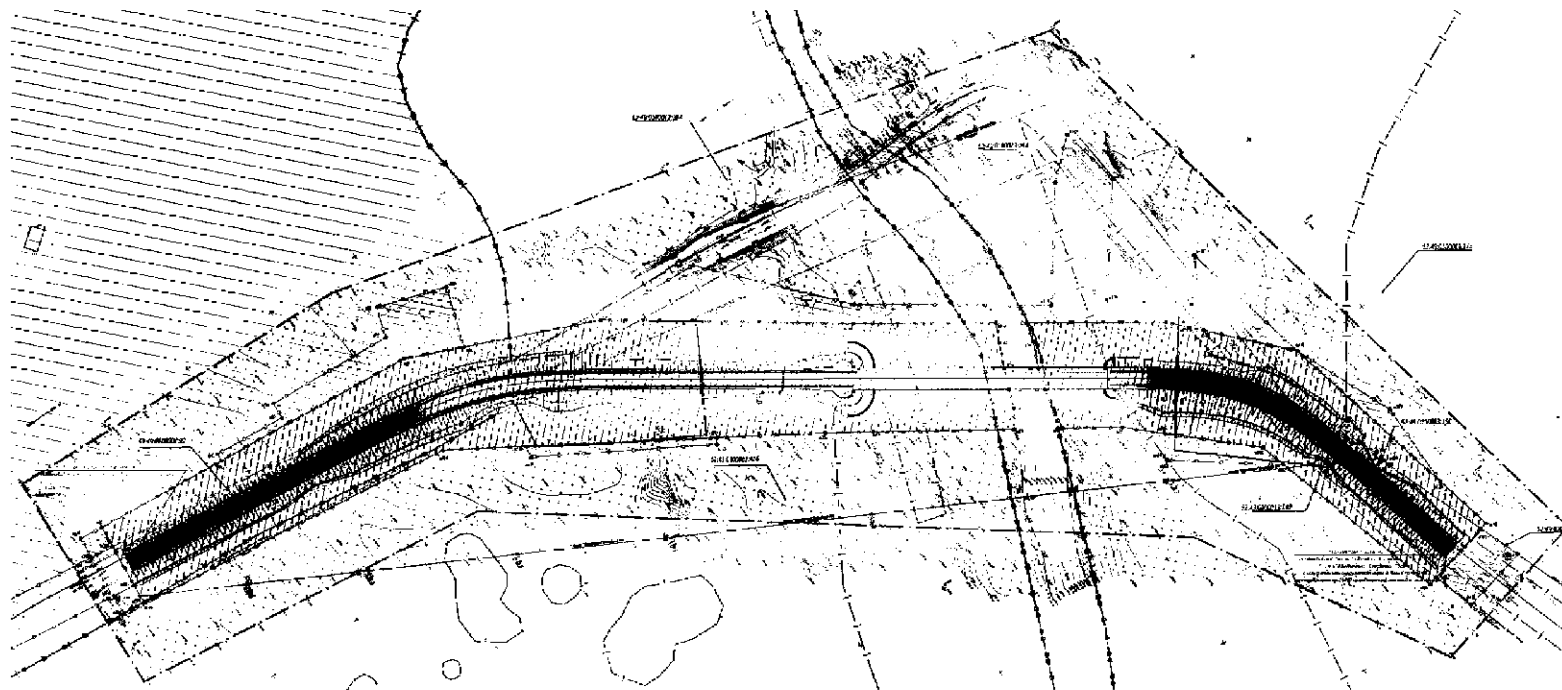
М.В. Ракова

УТВЕРЖДЕНА
 приказом министерства
 градостроительной деятельности
 и развития агломераций
 Нижегородской области
 от 26 сентября 2022 г. № 06-01-03/53






















**Документация по планировке территории участка автомобильной дороги (22 ОП МЗ 22Н-1808) Подъезд к с.
 Воронцово - с. Никольское от а/д Бутурлино - Сурадеево - Гагино с искусственным сооружением через р. Пьяна
 на км 0+981 в Гагинском муниципальном округе Нижегородской области**

Проект планировки территории

I. Чертеж границ зон планируемого размещения линейного объекта



Числовые обозначения:

- | | |
|---|--|
|  | Границы территории, в отношении которой осуществляется подготовка проекта планировки |
|  | Зона планируемого размещения линейного объекта (постоянный отвод а/д/автог) |
|  | Зона планируемого размещения линейного объекта (полоса временного отвода на период строительства) |
|  | Границы земельных участков |
|  | Границы кадастровых кварталов |
|  | Границы населенного пункта |
|  | Водный объект |
|  | Объект капитального строительства |
|  | Земельные участки для эксплуатации а/д/автог, имеющиеся в ЕПРН сведения о которых достаточны для определения их местоположения |
|  | Характерная точка границы зоны планируемого размещения линейного объекта (постоянный отвод) |
|  | Характерная точка границы зоны планируемого размещения линейного объекта (временный отвод, водный фонд) |
|  | Дно водоотводной канавы |
|  | Лоток дождевой бетонный прикреплённый 100х50х23 |
|  | Металлическое барьерное ограждение II Д0-0,75-2-1,2 |
|  | Сооружение для очистки стока с проезжей части |
|  | Проезжая часть |
|  | Укрепление свопины ШПС С4 |
|  | Существующие откосы |
|  | Проектируемые откосы |
|  | Перестроенный газопровод |
|  | Проектируемый газораспределительный газопровод |

II. Положение о размещении линейного объекта

Документация по планировке территории разработана в целях реконструкции участка автомобильной дороги (22 ОП МЗ 22Н-1808) Подъезд к с. Воронцово – с. Никольское от а/д Бутурлино – Сурадаево – Гагино с искусственным сооружением через р. Пьяна на км 0+981 в Гагинском районе Нижегородской области.

Существующая автомобильная дорога (22 ОП МЗ 22Н-1808) Подъезд к с. Воронцово – с. Никольское от а/д Бутурлино – Сурадаево – Гагино с искусственным сооружением через р. Пьяна на км 0+981 относится к V технической категории, но будет реконструироваться до параметров IV категории.

Протяженность реконструируемого участка ориентировочно составляет 705 м.

Технико-экономическая характеристика проектируемого объекта

Наименование	Ед. изм.	Показатели до реконструкции	Показатели после реконструкции
Категория дороги		V	IV
Расчётная скорость	км/ч	60	60
Количество полос движения	шт.	2	2
Ширина проезжей части	м	5,0-6,0	6,0
Ширина обочины	м	0,5-2,0	2,0
Ширина земляного полотна	м	5,5-8,0	10,0
Тип дорожной одежды и тип покрытия		Асфальтобетон, щебень, грунт	капитальный ; асфальтобетон
Расчетная нагрузка для расчета дорожной одежды		-	A11.5
Наименьший радиус вертикальных кривых:			
– вогнутых	м	-	2500
– выпуклых	м	-	2500
Максимальный продольный уклон	‰	55,0	21,44
Мостовое сооружение	шт	0	1
Расчетная нагрузка для мостового сооружения		-	A14, H14
Искусственное сооружение		Деревянный мост	Сталежелезобетонный мост
Длина моста	пм	24,5	130,0
Габарит проезжей части и	пм	-	Г-8+2Т×0,75

тротуаров			
Ширина пролетного строения, м		-	10,8
Строительная длина основного хода участка реконструкции дороги, км	км	0,817	0,705

Полученная в результате расчета интенсивность движения на 24-х летнюю перспективу составляет 314 авт./сутки, приведенных к легковому автомобилю, что соответствует IV категории дороги.

По классу и категории проектируемая автомобильная дорога является: нескоростной автомобильной дорогой, обычного типа, IV категории.

Назначение объекта: восстановление интенсивного движения через р. Пьяна и улучшение междугородних и пригородных перевозок.

Проектом планировки территории предусмотрен полный демонтаж конструкций существующего деревянного моста и строительство нового мостового сооружения.

Проектом планировки территории предусмотрено переустройство газопровода высокого давления ПАО «Газпром газораспределение Нижний Новгород» Гагинский РЭГС I кат. Ø89 мм (сталь), ориентировочной протяженностью 300 м.

Устройство линии наружного освещения по объекту «Реконструкция участка автомобильной дороги (22 ОП МЗ 22Н-1808) Подъезд к с. Воронцово – с. Никольское от а/д Бутурлино – Сурадеево – Гагино с искусственным сооружением через р. Пьяна на км 0+981 в Гагинском районе Нижегородской области» будет предусмотрено подпрограммой «Ремонт и содержание автомобильных дорог общего пользования и искусственных сооружений на них».

Проектом планировки территории предусмотрена система сбора и очистки поверхностного стока с проезжей части автомобильной дороги.

В границах территории, в отношении которой подготовлена документация, отсутствуют существующие красные линии, установление новых красных линий проектом не предусмотрено.

Зона планируемого размещения линейного объекта расположена на территории Гагинского муниципального округа Нижегородской области вблизи села Воронцово.

Перечень координат характерных точек границ зон планируемого размещения линейного объекта (полоса отвода автомобильной дороги)

(система координат МСК-52)

Номер характерной точки границы	Координаты, м	
	X	Y
н11	421820,78	2271241,49
н99	421991,56	2271255,72
н36	422083,68	2271294,50
н141	422186,32	2271366,02
н109	422244,96	2271405,14
н55	422241,04	2271414,13
н56	422235,96	2271425,88
н69	422250,06	2271435,34
н70	422255,37	2271423,15
н111	422257,79	2271413,70
н176	422315,08	2271451,92
н125	422361,24	2271500,39
н198	422390,97	2271623,42
н206	422350,97	2271633,06
н186	422320,19	2271530,41
н75	422268,12	2271483,20
н76	422243,08	2271466,97
н77	422244,96	2271456,89
н66	422246,71	2271446,10

Номер характерной точки границы	Координаты, м	
	X	Y
н57	422231,84	2271436,12
н58	422228,82	2271445,27
н59	422222,92	2271453,91
н45	422164,35	2271415,94
н151	422144,41	2271403,02
н154	421982,38	2271304,13
н146	421817,23	2271284,42
н11	421820,78	2271241,49
н230	422341,12	2271553,32
н231	422340,66	2271554,21
н232	422341,55	2271554,67
н233	422342,01	2271553,78
н230	422341,12	2271553,32
н108	422362,16	2271569,55
н107	422367,22	2271570,01
н106	422365,86	2271566,71
н108	422362,16	2271569,55

Перечень координат характерных точек границ зон планируемого размещения линейного объекта (временная полоса отвода автомобильной дороги)

(система координат МСК-52)

Номер характерной точки границы	Координаты, м	
	X	Y
н91	421888,35	2271247,12
н92	421888,67	2271243,33
н93	421925,20	2271246,17

Номер характерной точки границы	Координаты, м	
	X	Y
н94	421925,69	2271238,10
н95	421990,12	2271241,94
н96	421994,84	2271227,06

Номер характерной точки границы	Координаты, м	
	X	Y
н97	422029,16	2271237,95
н98	422019,75	2271267,59
н99	421991,56	2271255,72
н91	421888,35	2271247,12
н162	422098,51	2271375,01
н163	422096,75	2271377,89
н164	422016,76	2271331,51
н165	422017,44	2271325,53
н162	422098,51	2271375,01
н141	422186,32	2271366,02
н36	422083,68	2271294,50
н37	422136,41	2271297,47
н134	422191,90	2271358,33
н117	422272,71	2271413,29
н167	422308,39	2271363,74
н129	422326,57	2271347,50
н130	422333,00	2271378,30
н170	422296,90	2271426,39
н171	422330,63	2271451,73
н123	422323,35	2271460,61
н176	422315,08	2271451,92
н141	422186,32	2271366,02
н185	422283,93	2271497,54
н186	422320,19	2271530,41
н187	422324,09	2271543,43
н188	422277,44	2271509,05
н189	422277,34	2271506,67
н185	422283,93	2271497,54
н300	422228,14	2271301,05
н301	422258,97	2271299,58

Номер характерной точки границы	Координаты, м	
	X	Y
н302	422267,32	2271300,59
н303	422267,83	2271307,57
н304	422228,51	2271310,04
н300	422228,14	2271301,05
н11	421820,78	2271241,49
н305	421819,89	2271252,31
н306	421808,28	2271250,96
н307	421809,05	2271239,97
н11	421820,78	2271241,49
н308	421817,28	2271283,79
н309	421806,04	2271282,92
н310	421806,74	2271272,92
н311	421818,07	2271274,24
н308	421817,28	2271283,79
н312	422355,44	2271631,98
н313	422387,43	2271624,27
н314	422395,47	2271644,96
н315	422362,24	2271652,97
н312	422355,44	2271631,98
н316	422328,19	2271465,69
н317	422345,29	2271432,20
н318	422361,24	2271500,39
н316	422328,19	2271465,69
н318	422361,24	2271500,39
н319	422382,99	2271550,01
н320	422383,74	2271593,52
н318	422361,24	2271500,39

Зоны планируемого размещения линейных объектов, подлежащих реконструкции в связи с изменением их местоположения, в проекте отсутствуют.

В зоне планируемого размещения линейного объекта отсутствуют объекты капитального строительства, входящие в состав линейного объекта, для которых

требуется установление предельных параметров разрешенного строительства, реконструкции.

В зоне планируемого размещения линейного объекта имеется трасса линии электропередач (ЛЭП 10 кВ), мероприятия по ее защите не требуются. Работы в зоне существующих инженерных коммуникаций различного назначения будут выполняться в присутствии представителей заинтересованных организаций.

Объекты культурного наследия в зоне планируемого размещения линейного объекта отсутствуют, соответственно, выполнение мероприятий по сохранению таких объектов от возможного негативного воздействия в связи с размещением линейного объекта не требуется.

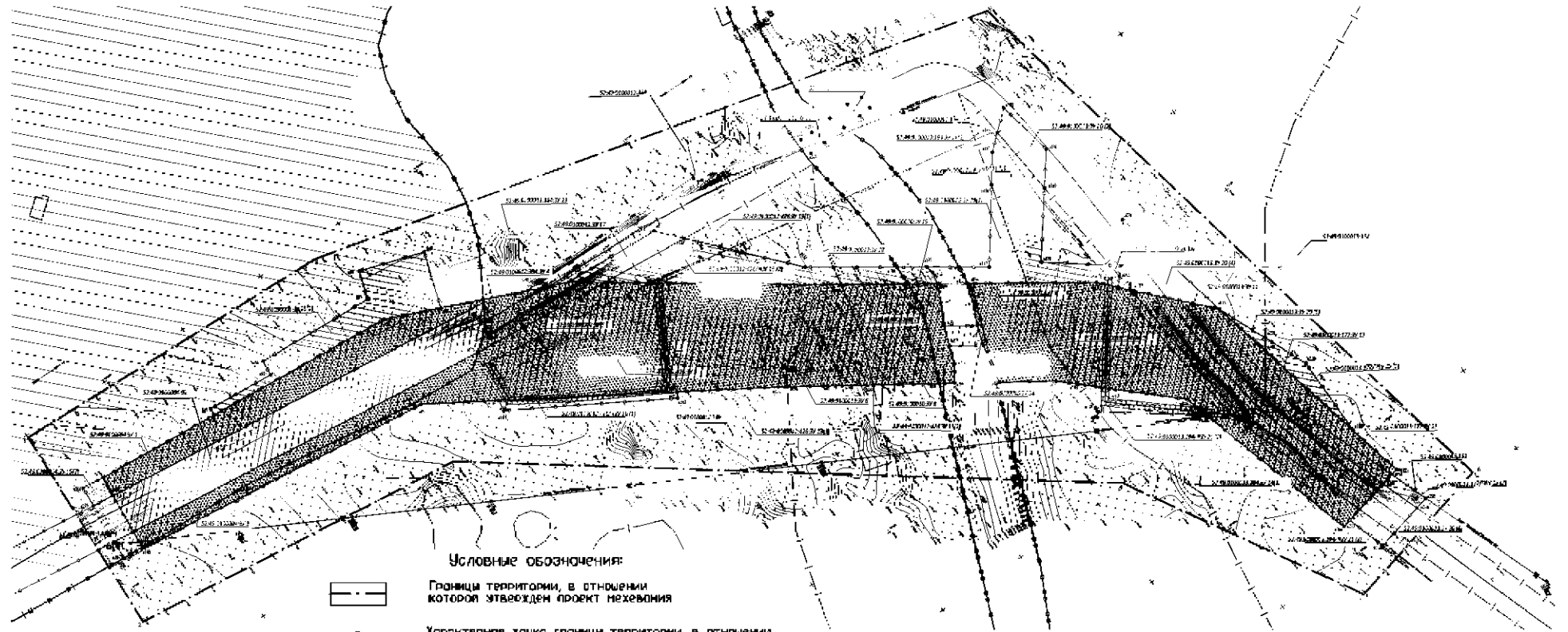
Документацией по планировке территории предложены мероприятия по охране окружающей среды, предусматривающие строгое соблюдение технологии производства.

Согласно результатам инженерно-геологических изысканий активные инженерно-геологические, в том числе техногенные процессы, в границах разработки документации по планировке не выявлены, поэтому мероприятия по защите территории от чрезвычайных ситуаций природного и техногенного характера не требуют разработки.




















Реконструируемый участок автомобильной дороги с искусственным сооружением не является пожароопасным объектом, поэтому мероприятия по обеспечению пожарной безопасности также не требуют разработки.

Проект межевания территории

III. Чертеж межевания территории



Условные обозначения:

	Границы территории, в отношении которой утвержден проект межевания		Границы земельных участков, сведения о которых достаточны для определения их местоположения
	Характерная точка границы территории, в отношении которой утвержден проект межевания территории		Условный номер образуемого земельного участка
	Зона планируемого размещения линейного объекта (постоянный отвод а/дороги)		Кадастровый номер земельного участка
	Зона планируемого размещения линейного объекта на период строительства (временный отвод)		Граница населенного пункта
	Земельные участки для эксплуатации а/дорог, сведения в ЕПРН о которых достаточны для определения их местоположения		Водный объект
	Характерная точка границы земельного участка (ЗУ)		Характерная точка границы водного объекта
	Земельный участок образуемый		Публичный сервитут
	Земельный участок под изъятие		Поворотные точки публичного сервитута
	Земельный участок образуемый на период строительства		Объект капитального строительства
	Границы кадастровых кварталов		

IV. Перечень и сведения об образуемых земельных участках

Местоположение границ и условные номера образуемых земельных участков указаны в разделе III. Чертеж межевания территории,

Сведения о земельных участках, образуемых из земель, государственная собственность на которые не разграничена, в границах зоны планируемого размещения линейного объекта (постоянный отвод автомобильной дороги)

Условный номер образуемого земельного участка	Площадь образуемого земельного участка, кв.м	Категория земель	Вид разрешенного использования образуемого земельного участка	Адрес (описание местоположения)
52:49:0100004:ЗУ1	2807	Земли населенных пунктов	Земельные участки (территории) общего пользования (12.0)	Российская Федерация, Нижегородская область, Гагинский муниципальный район
52:49:0100004:ЗУ2	1473	Земли населенных пунктов	Земельные участки (территории) общего пользования (12.0)	Российская Федерация, Нижегородская область, Гагинский муниципальный район
52:49:0100012:ЗУ5	766	Земли промышленности, энергетики, транспорта, связи, радиовещания, телевидения, информатики, земли для обеспечения космической деятельности, земли обороны, безопасности и земли иного специального назначения	Размещение автомобильных дорог (7.2.1)	Российская Федерация, Нижегородская область, Гагинский муниципальный район
52:49:0100012:ЗУ6	603	Земли промышленности, энергетики, транспорта, связи, радиовещания, телевидения, информатики, земли для обеспечения космической деятельности, земли обороны, безопасности и земли иного специального назначения	Размещение автомобильных дорог (7.2.1)	Российская Федерация, Нижегородская область, Гагинский муниципальный район
52:49:0100012:ЗУ7	1916	Земли промышленности, энергетики, транспорта, связи, радиовещания, телевидения, информатики, земли для обеспечения космической деятельности,	Размещение автомобильных дорог (7.2.1)	Российская Федерация, Нижегородская область, Гагинский муниципальный район

		земли обороны, безопасности и земли иного специального назначения		
52:49:0100010: ЗУ8	549	Земли промышленности, энергетики, транспорта, связи, радиовещания, телевидения, информатики, земли для обеспечения космической деятельности, земли обороны, безопасности и земли иного специального назначения	Размещение автомобильных дорог (7.2.1)	Российская Федерация, Нижегородская область, Гагинский муниципальный район
52:49:0100013: ЗУ9	1762	Земли промышленности, энергетики, транспорта, связи, радиовещания, телевидения, информатики, земли для обеспечения космической деятельности, земли обороны, безопасности и земли иного специального назначения	Размещение автомобильных дорог (7.2.1)	Российская Федерация, Нижегородская область, Гагинский муниципальный район
52:49:0100013: ЗУ11	3438	Земли промышленности, энергетики, транспорта, связи, радиовещания, телевидения, информатики, земли для обеспечения космической деятельности, земли обороны, безопасности и земли иного специального назначения	Размещение автомобильных дорог (7.2.1)	Российская Федерация, Нижегородская область, Гагинский муниципальный район
52:49:0100010: ЗУ24	70	Земли промышленности, энергетики, транспорта, связи, радиовещания, телевидения, информатики, земли для обеспечения космической деятельности, земли обороны, безопасности и земли иного специального назначения	Размещение автомобильных дорог (7.2.1)	Российская Федерация, Нижегородская область, Гагинский муниципальный район

Образуемые земельные участки с условными номерами 52:49:0100004:ЗУ1, 52:49:0100004:ЗУ2 располагаются на территории населенного пункта и будут отнесены к земельным участкам (территории) общего пользования.

Земельный участок с кадастровым номером 52:49:0100004:92 относится к категории земель земли населенных пунктов с видом разрешенного использования для размещения иных объектов промышленности, энергетики, транспорта, связи, радиовещания, телевидения, информатики, земли для

обеспечения космической деятельности, земли обороны, безопасности и земли иного специального назначения и предоставлен ГКУ НО «ГУАД» на праве постоянного (бессрочного) пользования согласно выписке ЕГРН.

Сведения о земельных участках, образуемых путем раздела исходных земельных участков, в отношении которых предлагается изъятие для государственных нужд Нижегородской области, в границах зоны планируемого размещения линейного объекта (постоянный отвод автомобильной дороги)

Кадастровый номер исходного земельного участка	Условный номер образуемого земельного участка	Площадь образуемого земельного участка, кв.м	Категория земель исходного земельного участка	Категория земель образуемого земельного участка	Вид разрешенного использования исходного земельного участка	Вид разрешенного использования образуемого земельного участка	Адрес (описание местоположения)
52:49:0100012:426	52:49:0100012:426:ЗУ3	10736	Земли сельскохозяйственного назначения	Земли промышленности, энергетики, транспорта, связи, радиовещания, телевидения, информатики, земли для обеспечения космической деятельности, земли обороны, безопасности и земли иного специального назначения	для сельскохозяйственного производства	Размещение автомобильных дорог (7.2.1)	Российская Федерация, Нижегородская область, Гагинский муниципальный район
52:49:0100012:384	52:49:0100012:384:ЗУ4	189	Земли сельскохозяйственного назначения	Земли промышленности, энергетики, транспорта, связи, радиовещания, телевидения, информатики, земли для	для размещения объектов сельскохозяйственного назначения и сельскохозяйственного	Размещение автомобильных дорог (7.2.1)	Российская Федерация, Нижегородская область, Гагинский муниципальный район

				обеспечения космической деятельности, земли обороны, безопасности и земли иного специального назначения	нных угодий		
52:49:0100013:194	52:49:0100013:194:3У10	4831	Земли сельскохозяйственного назначения	Земли промышленности, энергетики, транспорта, связи, радиовещания, телевидения, информатики, земли для обеспечения космической деятельности, земли обороны, безопасности и земли иного специального назначения	для сельскохозяйственного производства	Размещение автомобильных дорог (7.2.1)	Российская Федерация, Нижегородская область, Гагинский муниципальный район
52:49:0100013:172	52:49:0100013:172:3У12	1304	Земли сельскохозяйственного назначения	Земли промышленности, энергетики, транспорта, связи, радиовещания, телевидения, информатики, земли для обеспечения космической деятельности, земли обороны, безопасности и земли иного специального назначения	для размещения объектов сельскохозяйственного назначения и сельскохозяйственных угодий	Размещение автомобильных дорог (7.2.1)	Российская Федерация, Нижегородская область, Гагинский муниципальный район

Согласно сведениям из ЕГРН в отношении земельного участка с кадастровым номером 52:49:0100012:384, попадающего в зону планируемого изъятия, имеется ограничение прав (обременение) в виде запрета

регистрационных действий на основании постановления судебного пристава исполнителя, выданного 5 августа 2013 г. Управлением ФССП России по Нижегородской области Приокский районный отдел судебных приставов г. Нижнего Новгорода Управления Федеральной службы судебных приставов по Нижегородской области, дата государственной регистрации обременения – 3 сентября 2013 г., номер государственной регистрации: 52-52-16/003/2013-108.

Сведения о земельных участках, образуемых путем раздела исходных земельных участков, которые остаются у правообладателя

Кадастровый номер исходного земельного участка	Условный номер образуемого земельного участка	Площадь образуемого земельного участка, кв.м	Категория земель	Вид разрешенного использования	Адрес (описание местоположения)
52:49:0100012:426	52:49:0100012:426:3У13	359868	Земли сельскохозяйственного назначения	для сельскохозяйственного производства	Нижегородская обл, р-н Гагинский, участок №8.
52:49:0100012:384	52:49:0100012:384:3У23	1553027	Земли сельскохозяйственного назначения	для размещения объектов сельскохозяйственного назначения и сельскохозяйственных угодий	Нижегородская обл, р-н Гагинский район
52:49:0100013:194	52:49:0100013:194:3У14	139025	Земли сельскохозяйственного назначения	для сельскохозяйственного производства	Нижегородская обл, р-н Гагинский, участок №3.
52:49:0100013:172	52:49:0100013:172:3У22	304663	Земли сельскохозяйственного назначения	для размещения объектов сельскохозяйственного назначения и сельскохозяйственных угодий	Нижегородская обл, р-н Гагинский район

Образуемый земельный участок с условным номером 52:49:0100012:426:3У13 является многоконтурным земельным участком с контурами: 52:49:0100012:426:3У13(1), 52:49:0100012:426:3У13(2), 52:49:0100012:426:3У13(3).

Образуемый земельный участок с условным номером 52:49:0100013:194:3У14 является многоконтурным земельным участком с контурами: 52:49:0100013:194:3У14(1), 52:49:0100013:194:3У14(2).

Сведения о земельных участках, образуемых из земель, государственная собственность на которые не разграничена, в границах зоны планируемого размещения линейного объекта (временный отвод автомобильной дороги)

Условный номер образуемого земельного участка	Площадь образуемого земельного участка, кв.м	Категория земель	Вид разрешенного использования образуемого земельного участка	Адрес (описание местоположения)
52:49:0100004:3У 15	2254	Земли населенных пунктов	Земельные участки (территории) общего пользования (12.0)	Российская Федерация, Нижегородская область, Гагинский муниципальный район
52:49:0100012:3У 17	532	Земли промышленности, энергетики, транспорта, связи, радиовещания, телевидения, информатики, земли для обеспечения космической деятельности, земли обороны, безопасности и земли иного специального назначения	Размещение автомобильных дорог (7.2.1)	Российская Федерация, Нижегородская область, Гагинский муниципальный район
52:49:0100012:3У 18	317	Земли промышленности, энергетики, транспорта, связи, радиовещания, телевидения, информатики, земли для обеспечения космической деятельности, земли обороны,	Размещение автомобильных дорог (7.2.1)	Российская Федерация, Нижегородская область, Гагинский муниципальный район

		безопасности и земли иного специального назначения		
52:49:0100010: ЗУ 19	148	Земли промышленности, энергетики, транспорта, связи, радиовещания, телевидения, информатики, земли для обеспечения космической деятельности, земли обороны, безопасности и земли иного специального назначения	Размещение автомобильных дорог (7.2.1)	Российская Федерация, Нижегородская область, Гагинский муниципальный район
52:49:0100013: ЗУ 20	2458	Земли промышленности, энергетики, транспорта, связи, радиовещания, телевидения, информатики, земли для обеспечения космической деятельности, земли обороны, безопасности и земли иного специального назначения	Размещение автомобильных дорог (7.2.1)	Российская Федерация, Нижегородская область, Гагинский муниципальный район
52:49:0100010: ЗУ 26	176	Земли промышленности, энергетики, транспорта, связи, радиовещания, телевидения, информатики, земли для обеспечения космической деятельности, земли обороны, безопасности и земли иного специального назначения	Размещение автомобильных дорог (7.2.1)	Российская Федерация, Нижегородская область, Гагинский муниципальный район
52:49:0100013: ЗУ 27	153	Земли промышленности, энергетики, транспорта, связи, радиовещания, телевидения, информатики, земли для обеспечения космической деятельности, земли обороны,	Размещение автомобильных дорог (7.2.1)	Российская Федерация, Нижегородская область, Гагинский муниципальный район

		безопасности и земли иного специального назначения		
--	--	--	--	--

Образуемый земельный участок с условным номером 52:49:0100004:3У15 является многоконтурным земельным участком с контурами: 52:49:0100004:3У15(1), 52:49:0100004:3У15(2), 52:49:0100004:3У15(3).

Образуемый земельный участок с условным номером 52:49:0100013:3У20 является многоконтурным земельным участком с контурами: 52:49:0100013:3У20(1), 52:49:0100013:3У20(2), 52:49:0100013:3У20(3), 52:49:0100013:3У20(4), 52:49:0100013:3У20(5), 52:49:0100013:3У20(6).

Сведения о частях земельных участков, в границах зоны планируемого размещения линейного объекта (временный отвод автомобильной дороги)

Кадастровый номер исходного земельного участка	Условный номер части земельного участка	Площадь части земельного участка, кв.м	Категория земель	Вид разрешенного использования исходного земельного участка	Адрес (описание местоположения)
52:49:0100012:426	52:49:0100012:426/ЧЗУ 16	2161	Земли сельскохозяйственного назначения	для сельскохозяйственного производства	Нижегородская обл, р-н Гагинский, участок №8.
52:49:0100013:194	52:49:0100013:194/ЧЗУ 21	2478	Земли сельскохозяйственного назначения	для сельскохозяйственного производства	Нижегородская обл, р-н Гагинский, участок №3.
52:49:0100013:172	52:49:0100013:172/ЧЗУ 25	524	Земли сельскохозяйственного назначения	для сельскохозяйственного производства	Нижегородская обл, р-н Гагинский.

В отношении частей земельных участков, используемых на период строительства линейного объекта, предполагается установление сервитута, публичного сервитута или иной установленный способ взаимодействия между участниками земельных отношений в соответствии с законодательством Российской Федерации,

*Перечень координат характерных точек образуемых земельных участков
(система координат МСК-52)*

Обозначение характерных точек границы	Координаты, м	
	X	Y
52:49:0100004:3У 1		
н10	421819,89	2271252,31
н11	421820,78	2271241,49
н99	421991,56	2271255,72
н27	422040,90	2271276,49
н26	422040,12	2271277,84
н15	422033,26	2271277,22
н10	421819,89	2271252,31
52:49:0100004:3У 2		
н16	421818,07	2271274,24
н138	422022,63	2271298,15
н161	422015,26	2271304,14
н160	421977,83	2271301,27
н159	421951,10	2271297,26
н158	421924,05	2271293,29
н157	421881,53	2271287,44
н156	421826,78	2271284,47
н155	421817,28	2271283,76
н16	421818,07	2271274,24
52:49:0100012:3У 5		
н29	422035,06	2271286,67
н30	422070,86	2271289,11
н36	422083,68	2271294,50
н140	422099,17	2271305,29
н139	422031,13	2271299,12
н138	422022,63	2271298,15
н35	422033,65	2271289,10
н29	422035,06	2271286,67
52:49:0100012:3У 6		
н150	422148,33	2271405,56
н149	422153,53	2271396,83
н148	422178,98	2271384,76
н147	422175,91	2271411,57
н145	422172,61	2271421,29
н45	422164,35	2271415,94
н150	422148,33	2271405,56
52:49:0100012:3У 7		
н144	422182,10	2271441,96
н143	422197,49	2271402,24
н142	422202,39	2271376,74
н110	422231,90	2271396,42
н61	422231,59	2271410,93
н60	422216,06	2271449,46
н144	422182,10	2271441,96
52:49:0100010:3У 8		
н110	422231,90	2271396,42
н109	422244,96	2271405,14

Обозначение характерных точек границы	Координаты, м	
	X	Y
н55	422241,04	2271414,13
н56	422235,42	2271425,51
н57	422231,84	2271436,12
н58	422228,82	2271445,27
н59	422222,92	2271453,91
н60	422216,06	2271449,46
н61	422231,59	2271410,93
н110	422231,90	2271396,42
52:49:0100013:3У 9		
н114	422258,37	2271414,09
н175	422284,54	2271431,54
н184	422275,62	2271466,44
н183	422276,67	2271490,95
н75	422268,12	2271483,20
н76	422243,08	2271466,97
н77	422244,96	2271456,89
н78	422245,21	2271455,34
н79	422257,58	2271421,48
н114	422258,37	2271414,09
52:49:0100013:3У 11		
н177	422328,19	2271465,69
н125	422361,24	2271500,39
н195	422368,96	2271532,36
н194	422354,11	2271554,32
н205	422380,86	2271625,85
н207	422363,07	2271630,14
н178	422338,35	2271560,76
н177	422328,19	2271465,69
52:49:0100010:3У 24		
н233	422342,01	2271553,78
н232	422341,55	2271554,67
н231	422340,66	2271554,21
н230	422341,12	2271553,32
н233	422342,01	2271553,78
52:49:0100012:426:3У 3		
н111	422257,79	2271413,70
н114	422258,37	2271414,09
н79	422257,58	2271421,48
н65	422245,20	2271455,43
н66	422246,71	2271446,10
н67	422246,97	2271444,93
н68	422249,09	2271437,95
н69	422250,06	2271435,34
н70	422255,37	2271423,15
н111	422257,79	2271413,70
52:49:0100012:426:3У 3		
н138	422022,63	2271298,15

Обозначение характерных точек границы	Координаты, м	
	X	Y
н139	422031,13	2271299,12
н140	422099,17	2271305,29
н141	422186,32	2271366,02
н142	422202,39	2271376,74
н143	422197,49	2271402,24
н144	422186,60	2271430,36
н145	422172,61	2271421,30
н147	422175,91	2271411,57
н148	422178,98	2271384,76
н149	422153,53	2271396,83
н150	422148,33	2271405,56
н151	422144,41	2271403,02
н162	422098,51	2271375,01
н165	422017,44	2271325,53
н154	421982,38	2271304,13
н146	421817,23	2271284,42
н155	421817,28	2271283,76
н156	421826,78	2271284,47
н157	421881,53	2271287,44
н158	421924,05	2271293,29
н159	421951,10	2271297,26
н160	421977,83	2271301,27
н161	422015,26	2271304,14
н138	422022,63	2271298,15
52:49:0100012:384:3У4		
н29	422035,06	2271286,67
н26	422040,12	2271277,84
н27	422040,90	2271276,49
н30	422070,86	2271289,11
н29	422035,06	2271286,67
52:49:0100013:194:3У10		
н175	422284,54	2271431,54
н176	422315,08	2271451,92
н177	422328,19	2271465,69
н178	422338,35	2271560,76
н207	422363,07	2271630,14
н206	422350,97	2271633,06
н186	422320,19	2271530,41
н185	422283,93	2271497,54
н183	422276,67	2271490,95
н184	422275,62	2271466,44
н175	422284,54	2271431,54
52:49:0100013:172:3У12		
н194	422354,11	2271554,32
н195	422368,96	2271532,36
н198	422390,97	2271623,42
н205	422380,86	2271625,85
н194	422354,11	2271554,32
н108	422362,16	2271569,55
н107	422367,19	2271569,98

Обозначение характерных точек границы	Координаты, м	
	X	Y
н106	422365,86	2271566,71
н108	422362,16	2271569,55
52:49:0100004:3У 15 (1)		
н91	421888,35	2271247,12
н92	421888,67	2271243,33
н93	421925,20	2271246,17
н94	421925,69	2271238,10
н95	421990,12	2271241,94
н96	421994,84	2271227,06
н97	422029,16	2271237,95
н98	422019,75	2271267,59
н99	421991,56	2271255,72
н91	421888,35	2271247,12
52:49:0100004:3У 15 (2)		
н10	421819,89	2271252,31
н11	421820,78	2271241,49
н234	421809,06	2271239,98
н235	421808,29	2271250,96
н10	421819,89	2271252,31
52:49:0100004:3У 15 (3)		
н155	421817,28	2271283,76
н16	421818,07	2271274,24
н236	421806,74	2271272,92
н237	421806,04	2271282,92
н146	421817,23	2271284,42
н155	421817,28	2271283,76
52:49:0100012:3У 17		
н36	422083,68	2271294,50
н37	422136,41	2271297,47
н133	422147,55	2271309,68
н140	422099,17	2271305,29
н36	422083,68	2271294,50
52:49:0100012:3У 18		
н142	422202,39	2271376,74
н135	422204,31	2271366,77
н104	422232,12	2271385,69
н110	422231,90	2271396,42
н142	422202,39	2271376,74
52:49:0100010:3У 19		
н104	422232,12	2271385,69
н105	422245,57	2271394,83
н235	422246,33	2271398,56
н109	422244,96	2271405,14
н110	422231,90	2271396,42
н104	422232,12	2271385,69
52:49:0100013:3У 20(1)		
н114	422258,37	2271414,09
н115	422258,85	2271409,61
н116	422260,12	2271404,73
н117	422272,71	2271413,29

Обозначение характерных точек границы	Координаты, м	
	X	Y
н166	422298,28	2271377,78
н175	422284,54	2271431,54
н114	422258,37	2271414,09
52:49:0100013:3У 20(2)		
н168	422316,52	2271356,48
н129	422326,57	2271347,50
н130	422333,00	2271378,30
н169	422320,61	2271394,80
н168	422316,52	2271356,48
52:49:0100013:3У 20(3)		
н191	422326,3528	2271448,5213
н171	422330,6279	2271451,7324
н192	422327,1496	2271455,9762
н191	422326,3528	2271448,5213
52:49:0100013:3У 20(4)		
н125	422361,23	2271500,38
н177	422328,19	2271465,68
н238	2271432,20	2271432,20
н125	422361,23	2271500,38
52:49:0100013:3У 20(5)		
н125	422361,23	2271500,38
н239	422372,78	2271526,72
н195	422368,96	2271532,36

Обозначение характерных точек границы	Координаты, м	
	X	Y
н125	422361,23	2271500,38
52:49:0100013:3У 20(6)		
н205	422380,86	2271625,85
н240	422388,62	2271646,61
н241	422370,50	2271650,98
н207	422363,07	2271630,14
н205	422380,86	2271625,85
52:49:0100010:3У 26		
н242	422228,13	2271301,04
н243	422235,12	2271301,05
н244	422247,23	2271300,30
н245	422250,59	2271308,63
н246	422237,61	2271309,33
н247	422228,51	2271310,04
н242	422228,13	2271301,04
52:49:0100013:3У 27		
н244	422247,23	2271300,30
н248	422258,97	2271299,58
н249	422267,32	2271300,62
н250	422267,83	2271307,57
н251	422261,03	2271308,07
н245	422250,59	2271308,63
н244	422247,23	2271300,30

Перечень координат земельных участков, которые остаются у правообладателя

Обозначение характерных точек границы	Координаты, м	
	X	Y
52:49:0100012:426:3У 13(1)		
н7	422099,16	2271305,29
н2	422178,36	2271312,48
н3	422225,94	2271315,39
н4	422208,25	2271346,29
н5	422202,39	2271376,74
н6	422186,32	2271366,02
н7	422099,16	2271305,29
52:49:0100012:426:3У 13(2)		
н8	422186,59	2271430,36
н9	422171,32	2271469,77
н10	422157,44	2271466,04
н11	422172,61	2271421,30
н8	422186,59	2271430,36
52:49:0100012:426:3У 13(3)		
н12	421691,97	2271267,28
н13	421739,33	2271277,59

Обозначение характерных точек границы	Координаты, м	
	X	Y
н14	421785,92	2271281,41
н15	421817,28	2271283,72
н16	421817,20	2271284,42
н17	421982,38	2271304,13
н18	422017,44	2271325,53
н19	422098,51	2271375,01
н20	422144,41	2271403,02
н21	422148,33	2271405,56
н22	422109,37	2271470,90
н23	422096,71	2271516,52
н24	422080,78	2271589,39
н25	422059,81	2271628,37
н26	422005,20	2271658,58
н27	421968,41	2271667,88
н28	421934,03	2271671,48
н29	421900,96	2271673,82
н30	421829,11	2271682,61

Обозначение характерных точек границы	Координаты, м	
	Х	У
н31	421757,60	2271704,35
н32	421688,16	2271726,21
н33	421601,43	2271755,37
н34	421549,30	2271790,94
н35	421520,76	2271775,83
н36	421500,05	2271766,54
н37	421482,91	2271774,11
н38	421470,47	2271781,93
н39	421454,98	2271790,05
н40	421439,48	2271785,38
н41	421404,28	2271751,88
н42	421389,88	2271745,82
н43	421372,18	2271750,33
н44	421358,09	2271770,11
н45	421367,02	2271813,71
н46	421384,78	2271846,71
н47	421387,86	2271869,49
н48	421377,66	2271895,37
н49	421357,77	2271915,73
н50	421333,29	2271924,69
н51	421336,16	2271914,93
н52	421336,54	2271902,50
н53	421330,80	2271898,10
н54	421327,55	2271896,95
н55	421321,23	2271899,82
н56	421314,92	2271904,98
н57	421309,75	2271918,00
н58	421306,12	2271929,48
н59	421308,80	2271939,23
н60	421316,83	2271939,81
н61	421323,17	2271969,99
н62	421328,56	2271981,88
н63	421298,63	2272001,51
н64	421283,67	2272012,22
н65	421283,37	2272024,05
н66	421302,09	2272040,55
н67	421303,34	2272048,04
н68	421294,66	2272051,62
н69	421263,44	2272058,44
н70	421252,42	2272065,58
н71	421257,31	2272084,89
н72	421279,49	2272086,39
н73	421307,16	2272081,95
н74	421313,81	2272072,46
н75	421320,82	2272057,44
н76	421322,67	2272040,48
н77	421332,41	2272019,14
н78	421354,59	2272021,82
н79	421372,94	2272041,48
н80	421397,94	2272072,81
н81	421401,92	2272088,95

Обозначение характерных точек границы	Координаты, м	
	Х	У
н82	421401,54	2272104,34
н83	421413,06	2272107,41
н84	421409,90	2272133,07
н85	421401,46	2272200,58
н86	421400,80	2272290,20
н87	421411,61	2272318,44
н88	421427,38	2272345,94
н89	421434,08	2272418,12
н90	421440,19	2272493,83
н91	421449,97	2272583,33
н92	421440,30	2272576,16
н93	421402,49	2272527,44
н94	421386,95	2272456,80
н95	421378,53	2272396,34
н96	421346,11	2272368,64
н97	421321,89	2272361,51
н98	421293,58	2272358,07
н99	421241,92	2272381,41
н100	421219,34	2272403,99
н101	421198,87	2272411,76
н102	421191,02	2272391,36
н103	421183,75	2272344,29
н104	421175,33	2272324,40
н105	421147,02	2272324,01
н106	421124,82	2272345,44
н107	421078,60	2272432,49
н108	421073,22	2272462,38
н109	421060,13	2272486,20
н110	421041,61	2272471,78
н111	421054,70	2272439,55
н112	421078,52	2272385,62
н113	421062,83	2272359,22
н114	421046,76	2272350,80
н115	421014,61	2272351,18
н116	420996,25	2272375,29
н117	420980,66	2272405,62
н118	420989,93	2272428,52
н119	420982,99	2272436,98
н120	420962,15	2272395,04
н121	420943,63	2272368,38
н122	420931,58	2272357,30
н123	420951,11	2272332,06
н124	420966,10	2272302,48
н125	420977,73	2272305,64
н126	421006,53	2272318,65
н127	421020,92	2272333,05
н128	421040,25	2272344,68
н129	421062,06	2272340,08
н130	421068,65	2272322,99
н131	421081,66	2272241,54
н132	421072,79	2272211,37

Обозначение характерных точек границы	Координаты, м	
	Х	У
н133	421057,23	2272190,75
н134	421151,56	2272106,16
н135	421195,67	2272053,26
н136	421213,81	2272028,63
н137	421216,62	2272011,66
н138	421198,01	2271991,72
н139	421191,85	2271985,66
н140	421203,60	2271964,08
н141	421212,48	2271939,45
н142	421205,98	2271927,32
н143	421201,59	2271916,53
н144	421191,66	2271902,02
н145	421175,62	2271882,16
н146	421157,48	2271871,47
н147	421143,35	2271859,63
н148	421135,14	2271850,08
н149	421155,00	2271831,75
н150	421167,46	2271830,94
н151	421188,99	2271826,21
н152	421201,02	2271804,44
н153	421207,32	2271784,42
н154	421196,69	2271771,13
н155	421167,46	2271760,51
н156	421146,53	2271746,92
н157	421167,22	2271751,36
н158	421191,09	2271748,30
н159	421212,29	2271740,09
н160	421262,12	2271684,14
н161	421277,97	2271653,59
н162	421279,50	2271674,98
н163	421288,48	2271694,83
н164	421316,62	2271686,99
н165	421346,91	2271739,84
н166	421378,27	2271737,47
н167	421432,84	2271706,48
н168	421453,46	2271694,26
н169	421455,18	2271681,85
н170	421466,64	2271638,12
н171	421467,60	2271621,70
н172	421464,54	2271607,38
н173	421460,72	2271597,45
н174	421479,24	2271578,54
н175	421511,71	2271565,75
н176	421507,64	2271522,65
н177	421515,73	2271517,27
н178	421524,91	2271514,67
н179	421538,57	2271516,24
н180	421567,08	2271519,34
н181	421574,86	2271523,77
н182	421585,20	2271519,56
н183	421594,95	2271521,67

Обозначение характерных точек границы	Координаты, м	
	Х	У
н184	421605,09	2271527,60
н185	421611,17	2271536,78
н186	421616,38	2271543,29
н187	421628,15	2271536,69
н188	421625,76	2271531,23
н189	421623,37	2271521,57
н190	421623,94	2271514,11
н191	421621,93	2271510,57
н192	421612,94	2271501,00
н193	421599,32	2271492,86
н194	421609,86	2271484,21
н195	421643,28	2271452,32
н196	421677,71	2271483,96
н197	421714,23	2271430,06
н198	421732,81	2271415,67
н199	421744,26	2271413,57
н200	421764,19	2271364,01
н201	421674,38	2271295,98
н12	421691,97	2271267,28
52:49:0100012:384:3У23		
н1	423278,84	2270848,50
н2	423586,78	2270836,85
н3	423637,76	2270838,31
н4	423644,36	2270858,22
н5	423649,42	2270885,83
н6	423657,37	2270894,08
н7	423665,78	2270897,29
н8	423677,71	2270899,04
н9	423688,10	2270896,29
н10	423704,19	2270886,20
н11	423744,05	2270854,27
н12	423752,64	2270881,98
н13	423758,42	2270884,09
н14	423762,94	2270877,48
н15	423775,32	2270872,44
н16	423784,63	2270875,10
н17	423790,60	2270875,28
н18	423796,29	2270861,25
н19	423802,98	2270852,62
н20	423808,04	2270857,85
н21	423809,94	2270866,02
н22	423801,81	2270881,70
н23	423802,26	2270892,43
н24	423809,22	2270900,32
н25	423832,36	2270918,21
н26	423835,97	2270926,83
н27	423827,38	2270937,56
н28	423821,96	2270956,18
н29	423808,40	2270971,50
н30	423781,47	2270977,37
н31	423764,21	2270974,53

Обозначение характерных точек границы	Координаты, м	
	Х	У
н32	423746,31	2270960,68
н33	423740,98	2270944,53
н34	423729,77	2270937,84
н35	423717,39	2270931,87
н36	423707,81	2270930,41
н37	423704,73	2270945,91
н38	423701,57	2270959,30
н39	423683,85	2270971,68
н40	423670,75	2270997,83
н41	423628,09	2270986,73
н42	423626,46	2271009,47
н43	423646,16	2271027,27
н44	423652,76	2271051,67
н45	423632,24	2271068,18
н46	423649,60	2271168,89
н47	423690,09	2271183,48
н48	423706,99	2271210,81
н49	423708,71	2271280,89
н50	423777,67	2271446,45
н51	423802,26	2271443,06
н52	423840,04	2271413,43
н53	423800,54	2271289,97
н54	423756,25	2271212,19
н55	423767,73	2271202,28
н56	423789,06	2271224,94
н57	423791,32	2271210,90
н58	423789,60	2271182,19
н59	423820,15	2271159,63
н60	423823,41	2271110,74
н61	423839,77	2271107,35
н62	423857,93	2271287,95
н63	423862,91	2271323,73
н64	423887,49	2271339,87
н65	423943,26	2271274,29
н66	423939,82	2271256,31
н67	423908,82	2271251,81
н68	423887,49	2271227,51
н69	423859,92	2270978,84
н70	423878,00	2270941,60
н71	423908,10	2270919,68
н72	423935,76	2270933,98
н73	423934,94	2271033,41
н74	423956,27	2271101,66
н75	424003,81	2271122,48
н76	424018,64	2271097,99
н77	423992,34	2271023,23
н78	423952,93	2270914,91
н79	423941,99	2270898,21
н80	423917,50	2270896,19
н81	423917,05	2270891,70
н82	423903,67	2270860,05

Обозначение характерных точек границы	Координаты, м	
	Х	У
н83	423895,71	2270838,04
н84	423895,08	2270818,04
н85	423900,78	2270814,74
н86	423906,29	2270807,77
н87	423917,14	2270804,65
н88	423935,94	2270806,39
н89	423938,20	2270785,57
н90	423964,95	2270786,31
н91	424010,05	2270778,33
н92	424034,46	2270767,78
н93	424044,40	2270754,39
н94	424044,58	2270722,28
н95	424035,09	2270705,40
н96	423973,99	2270639,00
н97	423961,79	2270614,69
н98	424001,65	2270612,03
н99	424036,17	2270613,77
н100	424040,15	2270614,05
н101	424051,54	2270614,60
н102	424128,46	2270628,63
н103	424184,86	2270652,30
н104	424331,64	2270718,61
н105	424381,53	2270739,16
н106	424424,19	2270751,82
н107	424448,78	2270752,55
н108	424491,71	2270729,53
н109	424478,88	2270772,55
н110	424455,29	2270808,23
н111	424431,70	2270883,72
н112	424426,54	2270962,79
н113	424437,57	2270974,80
н114	424421,48	2270995,90
н115	424405,39	2271006,91
н116	424390,39	2271015,99
н117	424378,28	2271033,14
н118	424335,98	2271110,56
н119	424294,76	2271185,04
н120	424264,30	2271194,48
н121	424211,61	2271255,76
н122	424148,25	2271380,04
н123	424132,16	2271430,31
н124	424128,27	2271454,07
н125	424106,67	2271484,79
н126	424048,28	2271560,28
н127	424020,17	2271593,40
н128	423992,25	2271604,96
н129	423926,26	2271596,42
н130	423875,92	2271577,35
н131	423788,34	2271516,72
н132	423613,08	2271454,71
н133	423574,85	2271427,28

Обозначение характерных точек границы	Координаты, м	
	X	Y
н134	423546,29	2271363,63
н135	423537,16	2271342,07
н136	423486,81	2271305,66
н137	423398,78	2271250,90
н138	423370,94	2271240,90
н139	423344,82	2271237,41
н140	423305,96	2271217,87
н141	423266,55	2271205,49
н142	423201,02	2271201,73
н143	423045,74	2271202,19
н144	422988,16	2271171,28
н145	422822,49	2271089,37
н146	422782,45	2271060,75
н147	422745,39	2271010,39
н148	422716,92	2270999,20
н149	422681,13	2270974,16
н150	422656,27	2270970,67
н151	422571,31	2270982,14
н152	422457,33	2271020,85
н153	422405,81	2271053,14
н154	422394,52	2271071,30
н155	422356,28	2271091,48
н156	422309,92	2271126,06
н157	422295,91	2271128,99
н158	422275,21	2271144,22
н159	422247,37	2271177,33
н160	422232,10	2271207,14
н161	422227,49	2271227,69
н162	422233,09	2271228,42
н163	422231,64	2271243,56
н164	422224,86	2271279,61
н165	422225,32	2271305,75
н166	422167,20	2271295,66
н167	422070,86	2271289,11
н168	422040,90	2271276,49
н169	422044,00	2271271,35
н170	422056,75	2271248,24
н171	422062,62	2271228,97
н172	422065,15	2271208,43
н173	422061,18	2271173,66
н174	422064,07	2271150,82
н175	422070,58	2271133,85
н176	422084,59	2271121,93
н177	422100,77	2271113,95
н178	422109,62	2271082,76
н179	422083,14	2271045,52
н180	422044,19	2270996,63
н181	422032,53	2271011,03
н182	422016,26	2271021,49
н183	422007,31	2271019,20
н184	421986,07	2271001,68

Обозначение характерных точек границы	Координаты, м	
	X	Y
н185	421978,11	2270989,75
н186	421971,70	2270934,08
н187	421983,09	2270939,67
н188	421994,29	2270944,72
н189	422011,47	2270945,91
н190	422027,65	2270936,64
н191	422050,33	2270934,44
н192	422083,50	2270924,72
н193	422110,26	2270913,62
н194	422098,05	2270882,25
н195	422104,92	2270850,33
н196	422129,96	2270801,99
н197	422129,69	2270771,26
н198	422111,07	2270750,17
н199	422082,24	2270751,82
н200	422075,82	2270730,17
н201	422039,85	2270707,79
н202	422026,47	2270688,99
н203	422009,30	2270660,37
н204	421991,58	2270644,32
н205	421957,05	2270630,28
н206	421938,89	2270629,82
н207	421932,65	2270635,33
н208	421924,61	2270635,14
н209	421866,67	2270778,51
н210	421852,75	2270767,50
н211	421828,44	2270754,29
н212	421798,34	2270755,76
н213	421775,47	2270772,27
н214	421766,43	2270787,50
н215	421762,82	2270808,69
н216	421764,72	2270848,77
н217	421776,10	2270872,34
н218	421786,23	2270880,32
н219	421803,40	2270888,40
н220	421815,51	2270876,47
н221	421823,47	2270877,11
н222	421799,88	2270908,76
н223	421763,09	2270953,25
н224	421771,04	2270970,40
н225	421772,76	2270989,84
н226	421777,55	2271003,97
н227	421791,20	2271030,94
н228	421792,01	2271042,68
н229	421789,30	2271055,06
н230	421780,26	2271066,80
н231	421766,70	2271075,15
н232	421758,48	2271081,85
н233	421754,95	2271089,83
н234	421747,00	2271107,44
н235	421727,84	2271128,53

Обозначение характерных точек границы	Координаты, м	
	Х	У
н236	421662,49	2271200,08
н237	421638,72	2271229,52
н238	421315,32	2271100,74
н239	421407,70	2270998,56
н240	421453,43	2270944,53
н241	421496,00	2270891,33
н242	421575,63	2270785,02
н243	421623,17	2270718,06
н244	421770,14	2270500,95
н245	421875,35	2270346,94
н246	421943,14	2270225,31
н247	422156,71	2269926,93
н248	422346,16	2270087,63
н249	422289,22	2270186,33
н250	422310,82	2270303,28
н251	422336,94	2270383,72
н252	422377,98	2270425,83
н253	422456,16	2270548,65
н254	422468,63	2270550,76
н255	422514,28	2270528,01
н256	422559,83	2270619,18
н257	422735,81	2270746,22
н258	422755,78	2270736,41
н259	422816,25	2270760,99
н260	422840,20	2270702,65
н261	422875,18	2270546,72
н262	422919,29	2270566,90
н263	422922,81	2270613,68
н264	422912,51	2270640,55
н265	422917,84	2270651,29
н266	422970,72	2270645,69
н267	423065,62	2270601,39
н268	423162,33	2270570,48
н269	423167,58	2270586,99
н270	423179,15	2270600,29
н271	423182,58	2270609,28
н272	423184,12	2270624,32
н273	423185,74	2270638,35
н274	423188,73	2270644,68
н275	423200,84	2270655,87
н276	423214,30	2270663,21
н277	423224,34	2270667,71
н278	423229,40	2270672,20
н279	423232,56	2270676,24
н280	423233,29	2270681,74
н281	423233,65	2270692,56
н282	423235,36	2270729,34
н283	423232,11	2270756,31
н284	423233,74	2270780,16
н285	423239,43	2270791,08
н1	423278,84	2270848,50

Обозначение характерных точек границы	Координаты, м	
	Х	У
52:49:0100013:194:3У14(1)		
н1	422283,93	2271497,54
н2	422320,19	2271530,41
н3	422350,97	2271633,06
н4	422363,07	2271630,14
н5	422559,24	2272180,68
н6	422630,12	2272343,62
н7	422620,61	2272345,60
н8	422625,23	2272366,22
н9	422619,19	2272398,22
н10	422613,47	2272420,77
н11	422524,57	2272378,11
н12	422498,50	2272412,47
н13	422487,82	2272429,86
н14	422470,40	2272418,84
н15	422438,76	2272403,91
н16	422411,38	2272396,44
н17	422386,49	2272405,68
н18	422367,29	2272423,46
н19	422363,74	2272438,39
н20	422389,05	2272461,90
н21	422386,31	2272479,09
н22	422380,68	2272494,99
н23	422352,36	2272508,08
н24	422303,30	2272537,23
н25	422270,94	2272558,20
н26	422248,55	2272579,54
н27	422217,26	2272589,85
н28	422198,77	2272605,14
н29	422201,34	2272617,02
н30	422171,43	2272635,87
н31	422156,71	2272607,03
н32	422146,17	2272564,80
н33	422155,71	2272542,86
н34	422188,75	2272520,36
н35	422262,43	2272489,14
н36	422306,38	2272455,72
н37	422447,75	2272293,59
н38	422520,01	2272227,70
н39	422224,64	2271897,90
н40	422273,80	2271829,72
н41	422291,62	2271771,13
н42	422292,23	2271717,05
н43	422287,50	2271668,88
н44	422298,84	2271576,80
н45	422282,33	2271536,17
н46	422277,86	2271518,90
н47	422276,67	2271490,95
н1	422283,93	2271497,54
52:49:0100013:194:3У14(2)		
н49	422311,10	2271327,61

Обозначение характерных точек границы	Координаты, м	
	X	Y
н50	422314,41	2271336,78
н177	422328,19	2271465,69
н176	422315,08	2271451,92
н175	422284,54	2271431,54
н49	422311,10	2271327,61
52:49:0100013:172:3У22		
н1	422383,74	2271593,52
н2	422368,96	2271532,36
н3	422411,42	2271469,57
н4	422448,93	2271441,04
н5	422664,86	2271334,18
н6	422701,82	2271323,73
н7	422774,58	2271362,89
н8	422824,39	2271372,80
н9	422880,15	2271352,53
н10	422924,98	2271314,28
н11	422938,99	2271315,38
н12	422975,42	2271353,08
н13	422994,76	2271379,40
н14	422988,16	2271403,53

Обозначение характерных точек границы	Координаты, м	
	X	Y
н15	422942,70	2271465,26
н16	422888,74	2271499,38
н17	422848,07	2271491,86
н18	422820,77	2271496,26
н19	422801,43	2271523,50
н20	422796,00	2271591,56
н21	422685,65	2271697,05
н22	422703,90	2271731,81
н23	422748,19	2271758,60
н24	422817,97	2271793,63
н25	422886,57	2271872,06
н26	422917,12	2271960,30
н27	422889,91	2272040,47
н28	422806,49	2272089,63
н29	422712,04	2272148,15
н30	422672,09	2272167,78
н31	422590,11	2272185,39
н32	422390,97	2271623,42
н1	422383,74	2271593,52

*Сведения о части водного объекта, используемой на период строительства
линейного объекта*

Условный номер части водного объекта	Название водного объекта	Используемая площадь, км ²	Категория земель	Цель использования	Адрес (описание местоположения)
1	р.Пьяна	0,0147	Земли водного фонда	Для реконструкции участка автомобильной дороги с искусственным сооружением	Российская Федерация, Нижегородская область, Гагинский муниципальный район

Порядок предоставления и использования части водного объекта определяется в соответствии со ст. 11 п. 3 ч. 5, ст. 51.2 Водного кодекса Российской Федерации.

*Перечень координат характерных точек части водного объекта,
предоставляемой в пользование на период строительства линейного объекта*

Номер характерной точки границы	Координат, м	
	X	Y
№ 1		
н9	422260,13	2271404,73
н10	422257,79	2271413,70
н11	422244,96	2271405,14
н29	422245,35	2271404,10
н28	422246,33	2271398,56
н27	422245,00	2271393,55
н9	422260,13	2271404,73

Проектом межевания территории предусмотрено установление публичного сервитута в соответствии со ст. 39.37 Земельного Кодекса Российской Федерации в целях, предусмотренных п. 1 указанной статьи.

*Сведения о публичном сервитуте, установление которого предполагается в
границах зоны планируемого размещения линейного объекта*

№ зоны публичного сервитута	Площадь, кв,м	Перечень кадастровых номеров существующих земельных участков, на которых линейный объект может быть размещен на условиях публичного сервитута и их адреса
1	663	Земли сельскохозяйственного назначения, 52:49:0100012:426 Российская Федерация, Нижегородская область, Гагинский муниципальный район, участок № 8.
2	549	Земли сельскохозяйственного назначения, 52:49:0100013:194 Российская Федерация, Нижегородская область, Гагинский муниципальный район, участок № 3.

V. Сведения о границах территории, в отношении которой утвержден проект межевания

Местоположение границ территории, в отношении которой утвержден проект межевания, и обозначение характерных точек границ отражены в разделе III. Чертеж межевания территории.

*Перечень координат характерных точек границ территории,
в отношении которой утвержден проект межевания
(система координат МСК-52)*

Номер характерной точки границы	Координаты, м	
	X	Y
н1	421800,00	2271201,50
н2	421795,43	2271316,62
н3	421979,36	2271338,88
н4	422266,99	2271548,12
н5	422339,52	2271668,78
н6	422423,65	2271647,59
н7	422348,5	2271300,00
н8	421979,81	2271208,68
н1	421800,00	2271201,50
