



**Министерство
экологии и природных ресурсов
Нижегородской области**

Включен в Реестр
нормативных актов органов
исполнительной власти
Нижегородской области

26 ОКТ 2022

№ в реестре

11232-319-319-660/2217/9

П Р И К А З

20.10.2022

319-660/22П/од

№ _____

г. Нижний Новгород

**Об установлении
зон санитарной охраны
водозаборного участка ООО «Исток»,
расположенного в 240 м южнее д. Нагорное
Воскресенского муниципального округа
Нижегородской области**

В соответствии с Федеральным законом от 30 марта 1999 г. № 52-ФЗ «О санитарно-эпидемиологическом благополучии населения», руководствуясь положениями статьи 106 Земельного кодекса Российской Федерации, Положением о министерстве экологии и природных ресурсов Нижегородской области, утвержденным постановлением Правительства Нижегородской области от 31 декабря 2010 г. № 965, на основании санитарно - эпидемиологического заключения Управления Роспотребнадзора по Нижегородской области от 6 октября 2022 г. № 52.НЦ.04.000.Т.001015.10.22 о соответствии проекта зон санитарной охраны водозаборного участка ООО «Исток», расположенного в 240 м южнее д. Нагорное Воскресенского муниципального округа Нижегородской области, государственным санитарно-эпидемиологическим правилам и нормативам

п р и к а з ы в а ю:

1. Установить границы зон санитарной охраны водозаборного участка ООО «Исток», расположенного в 240 м южнее д. Нагорное Воскресенского муниципального округа Нижегородской области, согласно приложению к настоящему приказу.

2. Ограничения использования земельных участков в границах зон санитарной охраны водозаборного участка ООО «Исток», расположенного в 240 м южнее д. Нагорное Воскресенского муниципального округа Нижегородской области, установлены частью 1 статьи 43 и пунктом 1 части 3 статьи 44 Водного кодекса Российской Федерации, подпунктом 14 пункта 5 статьи 27 Земельного кодекса Российской Федерации.


Мероприятия и режим хозяйственного использования территорий в границах зон санитарной охраны водозаборного участка ООО «Исток», расположенного в 240 м южнее д. Нагорное Воскресенского муниципального округа Нижегородской области, определены пунктом 3.2 СанПиН 2.1.4.1110-02

«Зоны санитарной охраны источников водоснабжения и водопроводов питьевого назначения».

3. Во исполнение Федерального закона от 13 июля 2015 г. № 218-ФЗ «О государственной регистрации недвижимости» представить в федеральный орган исполнительной власти, уполномоченный Правительством Российской Федерации на осуществление государственного кадастрового учета, государственной регистрации прав, ведение Единого государственного реестра недвижимости и предоставление сведений, содержащихся в Едином государственном реестре недвижимости, документы о зонах санитарной охраны водозаборного участка ООО «Исток», расположенного в 240 м южнее д. Нагорное Воскресенского муниципального округа Нижегородской области.

4. Контроль за исполнением настоящего приказа возложить на первого заместителя министра О.Е.Белянину.

Министр



Д.Б.Егоров

ПРИЛОЖЕНИЕ

к приказу министерства экологии
и природных ресурсов
Нижегородской области
от 20.10.2022 № 319-660/22П/од

Границы зон санитарной охраны водозаборного участка водозаборного участка ООО «Исток», расположенного в 240 м южнее д. Нагорное Воскресенского муниципального округа Нижегородской области

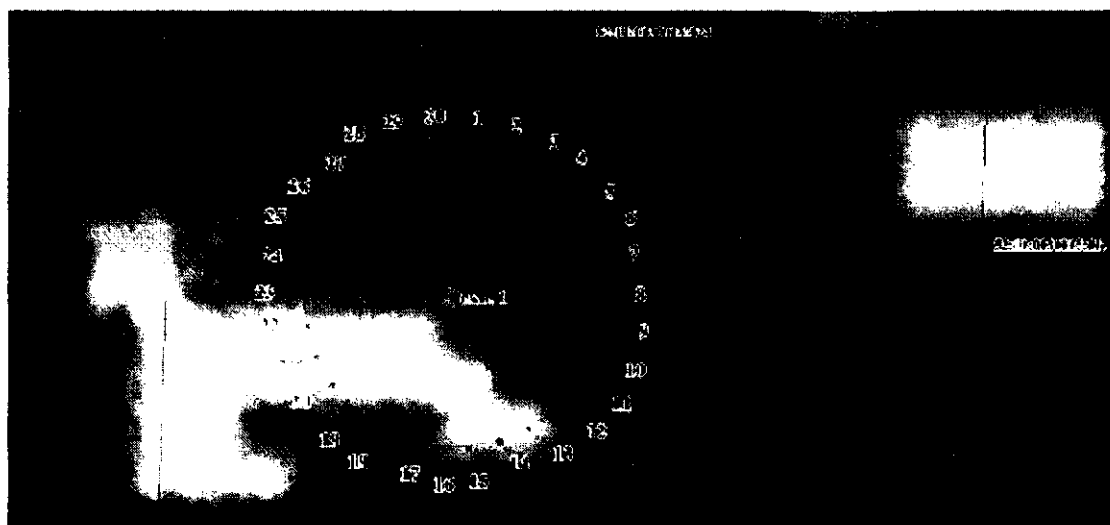
Зоны санитарной охраны (далее - ЗСО) организуются для водозаборного участка ООО «Исток», расположенного в 240 м южнее д. Нагорное Воскресенского муниципального округа Нижегородской области. Для питьевого и хозяйственно-бытового водоснабжения используется скважина № 1, предельно допустимое водопотребление из скважины составляет 510,0 м³/сут.

ЗСО организуются в составе трех поясов: первый пояс (строгого режима) включает территорию расположения скважины, второй и третий пояса (пояса ограничений) включают территории, предназначенные для предупреждения микробного и химического загрязнения воды в водоносном пласте.

Границы второго и третьего поясов ЗСО принимаются в соответствии с гидродинамическими расчетами и пунктом 2.2.2 СанПиН 2.1.4.1110-02.

Подземные воды отнесены к защищенным от поверхностного загрязнения.

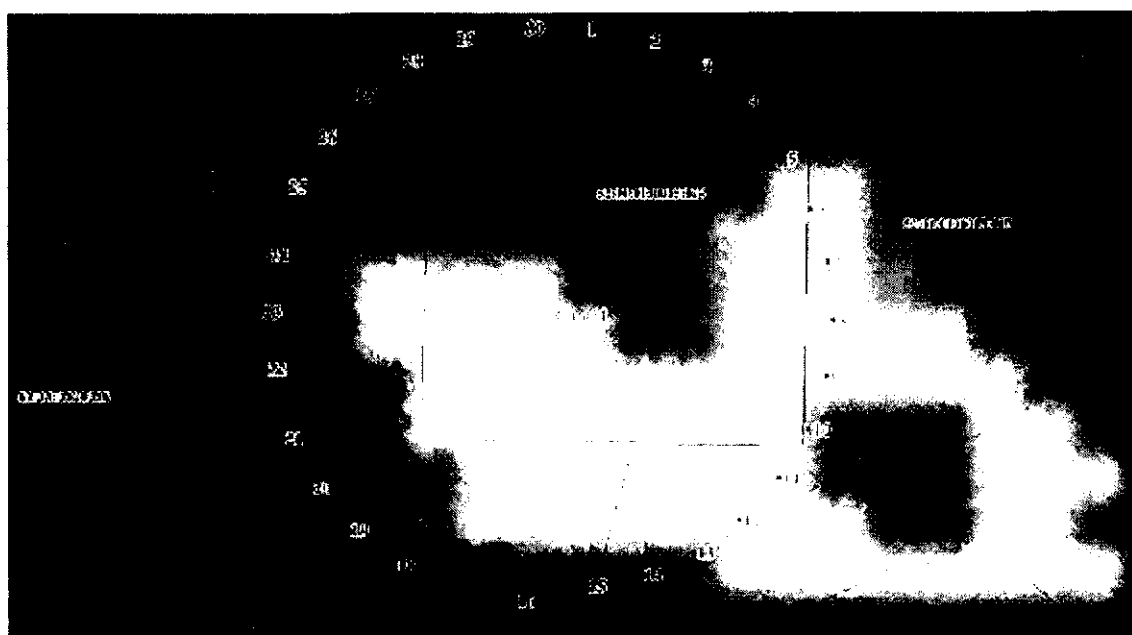
Размер первого пояса ЗСО скважины № 1 по всем направлениям составляет 30,0 м.



Координаты характерных точек границы первого пояса ЗСО скважины № 1

Обозначение характерных точек границ	Координаты (система координат ГСК-52)	
	х	у
1	2	3
1	575256.68	2322179.26
2	575255.38	2322185.40
3	575252.83	2322191.13
4	575249.14	2322196.20
5	575244.48	2322200.40
6	575239.05	2322203.54
7	575233.08	2322205.47
8	575226.85	2322206.13
9	575220.61	2322205.47
10	575214.64	2322203.54
11	575209.21	2322200.40
12	575204.55	2322196.20
13	575200.86	2322191.13
14	575198.31	2322185.40
15	575197.01	2322179.26
16	575197.01	2322172.99
17	575198.31	2322166.86
18	575200.86	2322161.13
19	575204.55	2322156.06
20	575209.21	2322151.86
21	575214.64	2322148.72
22	575220.61	2322146.78
23	575226.85	2322146.13
24	575233.08	2322146.78
25	575239.05	2322148.72
26	575244.48	2322151.86
27	575249.14	2322156.06
28	575252.83	2322161.13
29	575255.38	2322166.86
30	575256.68	2322172.99
1	575256.68	2322179.26

Размер второго пояса ЗСО скважины № 1 составляет 116,0 м.



**Координаты характерных точек границы второго пояса ЗСО
скважины № 1**

Обозначение характерных точек границ	Координаты (система координат ГСК-52)	
	Х	У
1	2	3
1	575342.21	2322188.25
2	575337.17	2322211.98
3	575327.30	2322234.13
4	575313.05	2322253.75
5	575295.03	2322269.98
6	575274.03	2322282.10
7	575250.96	2322289.59
8	575226.85	2322292.13
9	575202.73	2322289.59
10	575179.66	2322282.10
11	575158.66	2322269.98
12	575140.64	2322253.75
13	575126.39	2322234.13
14	575116.52	2322211.98
15	575111.48	2322188.25
16	575111.48	2322164.00
17	575116.52	2322140.28
18	575126.39	2322118.13
19	575140.64	2322098.51
20	575158.66	2322082.28
21	575179.66	2322070.16
22	575202.73	2322062.66
23	575226.85	2322060.13
24	575250.96	2322062.66
25	575274.03	2322070.16
26	575295.03	2322082.28
27	575313.05	2322098.51
28	575327.30	2322118.13
29	575337.17	2322140.28
30	575342.21	2322164.00
1	575342.21	2322188.25

Размер третьего пояса ЗСО скважины № 1 составляет 786,0 м.



Координаты характерных точек границы третьего пояса ЗСО
скважины № 1

Обозначение характерных точек границ	Координаты (система координат ГСК-52)	
	X	Y
1	2	3
1	576008.54	2322258.29
2	575974.38	2322419.02
3	575907.54	2322569.13
4	575810.96	2322702.07
5	575688.84	2322812.02
6	575546.54	2322894.18
7	575390.26	2322944.95
8	575226.85	2322962.13
9	575063.43	2322944.95
10	574907.15	2322894.18
11	574764.85	2322812.02
12	574642.73	2322702.07
13	574546.15	2322569.13
14	574479.31	2322419.02
15	574445.15	2322258.29
16	574445.15	2322093.97
17	574479.31	2321933.24
18	574546.15	2321783.13
19	574642.73	2321650.19
20	574764.85	2321540.24

Обозначение характерных точек границ	Координаты (система координат ГСК-52)	
	Х	У
1	2	3
21	574907.15	2321458.08
22	575063.43	2321407.30
23	575226.85	2321390.13
24	575390.26	2321407.30
25	575546.54	2321458.08
26	575688.84	2321540.24
27	575810.96	2321650.19
28	575907.54	2321783.13
29	575974.38	2321933.24
30	576008.54	2322093.97
1	576008.54	2322258.29