



**Министерство
градостроительной деятельности и развития агломераций
Нижегородской области**

Включен в Реестр
нормативных актов органов
исполнительной власти
Нижегородской области
14 НОЯ 2022
№ в реестре
21329-330-004-01-03/104

П Р И К А З

1 ноября 2022 г.

№ 07-02-03/107

г. Нижний Новгород

**Об утверждении документации по внесению
изменений в проект межевания территории в
границах проспекта Ленина, улиц Новикова-
Прибоя, Снежная, Дружбы в Ленинском
районе города Нижнего Новгорода**

В соответствии со статьями 8², 41, 41¹, 43, 45 Градостроительного кодекса Российской Федерации, статьей 27 Закона Нижегородской области от 8 апреля 2008г. №37-З «Об основах регулирования градостроительной деятельности на территории Нижегородской области», пунктом 3.1.10 Положения о министерстве градостроительной деятельности и развития агломераций Нижегородской области, утвержденного постановлением Правительства Нижегородской области от 16 апреля 2020 г. №308, на основании приказа министерства градостроительной деятельности и развития агломераций Нижегородской области от 17 февраля 2022 г. №07-02-02/20 «О подготовке документации по внесению изменений в проект межевания территории в границах проспекта Ленина, улиц Новикова-Прибоя, Снежная, Дружбы в Ленинском районе города Нижнего Новгорода», с учетом протокола общественных обсуждений от 3 октября 2022 г. и заключения о результатах общественных обсуждений от 3 октября 2022 г.

п р и к а з ы в а ю:


1. Утвердить прилагаемую документацию по внесению изменений в проект межевания территории в границах проспекта Ленина, улиц Новикова-Прибоя, Снежная, Дружбы в Ленинском районе города Нижнего Новгорода,

утвержденный постановлением главы администрации города Нижнего Новгорода от 12 февраля 2009 г. № 428.

2. Направить в течение четырех дней со дня утверждения документацию по внесению изменений в проект межевания территории в границах проспекта Ленина, улиц Новикова-Прибоя, Снежная, Дружбы в Ленинском районе города Нижнего Новгорода главе города Нижнего Новгорода.

3. Разместить настоящий приказ на официальном сайте министерства градостроительной деятельности и развития агломераций Нижегородской области в информационно-телекоммуникационной сети «Интернет».

Министр



М.В. Ракова

УТВЕРЖДЕНА
приказом министерства градостроительной
деятельности и развития агломераций
Нижегородской области
от 1 ноября 2022 г. №07-02-03/107

Документация по внесению изменений в проект межевания территории в границах проспекта Ленина, улиц Новикова-Прибоя, Снежная, Дружбы в Ленинском районе города Нижнего Новгорода

Документация по внесению изменений в проект межевания территории в границах проспекта Ленина, улиц Новикова-Прибоя, Снежная, Дружбы в Ленинском районе города Нижнего Новгорода (далее-документация по планировке территории) разработана в целях определения местоположения границ земельного участка под нежилым зданием (гаражом) с кадастровым номером 52:18:0050165:451, расположенным по адресу: Нижегородская область, г. Нижний Новгород, Ленинский район, ул. Счастливая, д 29А.

I. Перечень и сведения о площади образуемых земельных участков, в том числе возможные способы их образования. Вид разрешенного использования образуемых земельных участков.

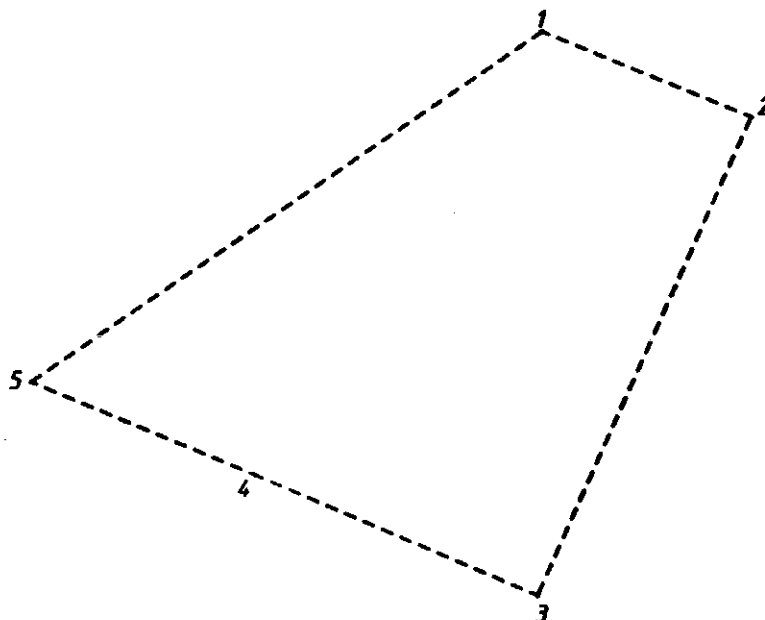
Документацией по планировке территории предусматривается образование земельного участка:

Условный номер образуемого земельного участка	Вид разрешенного использования образуемого земельного участка	Площадь образуемого земельного участка, кв. м.	Способ образования земельного участка
1	Служебные гаражи	212	Из земель, государственная собственность на которые не разграничена



II. Перечень и сведения о площади образуемых земельных участков, которые будут отнесены к территориям общего пользования или имуществу общего пользования, в том числе в отношении которых предполагаются резервирование и (или) изъятие для государственных или муниципальных нужд.

Документацией по планировке территории не предусмотрено образование земельных участков, которые будут отнесены к территориям общего пользования или имуществу общего пользования, в том числе в отношении которых предполагаются резервирование и (или) изъятие для государственных или муниципальных нужд.

III. Сведения о границах территории, в отношении которой утвержден проект межевания, содержащие перечень координат характерных точек этих границ в системе координат.



Условные обозначения:

-  - Граница разработки проекта
 - Характерная точка границ территории

Перечень координат характерных точек границ территории, в отношении которой утвержден проект межевания (система координат – МСК-52):

№ точки	Координаты точки	
	X	Y
1	525339,77	2210887,05
2	525289,55	2211011,53
3	525006,84	2210885,32
4	525078,04	2210717,16
5	525133,00	2210583,42
1	525339,77	2210887,05

