



**Министерство
экологии и природных ресурсов
Нижегородской области**

Включен в Реестр
нормативных актов органов
исполнительной власти
Нижегородской области

05 ДЕК 2022

№ в реестре

12042-319-319-717/22/од

П Р И К А З

18.11.2022

319-717/22П/од

№

г. Нижний Новгород

**Об установлении
зон санитарной охраны водозаборной
скважины № 3 СПК (колхоз) «Заря»
в с. Байково Починковского муниципального
округа Нижегородской области**

В соответствии с Федеральным законом от 30 марта 1999 г. № 52-ФЗ «О санитарно-эпидемиологическом благополучии населения», руководствуясь положениями статьи 106 Земельного кодекса Российской Федерации, Положением о министерстве экологии и природных ресурсов Нижегородской области, утвержденным постановлением Правительства Нижегородской области от 31 декабря 2010 г. № 965, на основании санитарно - эпидемиологического заключения Управления Роспотребнадзора по Нижегородской области от 6 сентября 2022 г. № 52.НЦ.04.000.Т.000932.09.22 о соответствии проекта зон санитарной охраны водозаборной скважины № 3 СПК (колхоз) «Заря» в с. Байково Починковского муниципального округа Нижегородской области государственным санитарно-эпидемиологическим правилам и нормативам

п р и к а з ы в а ю:

1. Установить границы зон санитарной охраны водозаборной скважины № 3 СПК (колхоз) «Заря» в с. Байково Починковского муниципального округа Нижегородской области согласно приложению к настоящему приказу.

2. Ограничения использования земельных участков в границах зон санитарной охраны водозаборной скважины № 3 СПК (колхоз) «Заря» в с. Байково Починковского муниципального округа Нижегородской области установлены частью 1 статьи 43 и пунктом 1 части 3 статьи 44 Водного кодекса Российской Федерации, подпунктом 14 пункта 5 статьи 27 Земельного кодекса Российской Федерации.


Мероприятия и режим хозяйственного использования территорий в границах зон санитарной охраны водозаборной скважины № 3 СПК (колхоз) «Заря» в с. Байково Починковского муниципального округа Нижегородской области определены пунктом 3.2 СанПиН 2.1.4.1110-02 «Зоны санитарной охраны источников водоснабжения и водопроводов питьевого назначения».

3. Во исполнение Федерального закона от 13 июля 2015 г. № 218-ФЗ «О государственной регистрации недвижимости» представить в федеральный орган

исполнительной власти, уполномоченный Правительством Российской Федерации на осуществление государственного кадастрового учета, государственной регистрации прав, ведение Единого государственного реестра недвижимости и предоставление сведений, содержащихся в Едином государственном реестре недвижимости, документы о зонах санитарной охраны водозаборной скважины № 3 СПК (колхоз) «Заря» в с. Байково Починковского муниципального округа Нижегородской области.

4. Контроль за исполнением настоящего приказа возложить на первого заместителя министра О.Е.Белянину.

Министр



Д.Б.Егоров

ПРИЛОЖЕНИЕ

к приказу министерства экологии
и природных ресурсов
Нижегородской области
от 18.11.2022 № 319-717/22П/од

Границы зон санитарной охраны водозаборной скважины № 3 СПК (колхоз) «Заря» в с. Байково Починковского муниципального округа Нижегородской области


Зоны санитарной охраны (далее - ЗСО) организуются для водозаборной скважины № 3, расположенной на территории СПК (колхоз) «Заря», на северо-западной окраине с. Байково Починковского муниципального округа Нижегородской области. Предельно допустимое водопотребление из скважины № 3 составляет 100,0 м³/сут.

ЗСО организуются в составе трех поясов: первый пояс (строгого режима) включает территорию расположения скважины, второй и третий пояса (пояса ограничений) включают территории, предназначенные для предупреждения микробного и химического загрязнения воды в водоносном пласте.

Границы второго и третьего поясов ЗСО принимаются в соответствии с гидродинамическими расчетами и пунктом 2.2.2 СанПиН 2.1.4.1110-02.

Подземные воды отнесены к защищенным от поверхностного загрязнения.


Размер первого пояса ЗСО скважины № 3 сокращен в северном направлении до 14,0 м, в западном направлении до 20,0 м, по другим направлениям составляет 30,0 м.



Координаты характерных точек границы первого пояса ЗСО скважины № 2

Обозначение характерных точек границ	Координаты (система координат ГСК-52)	
	х	у
1	2	3
1	358938.16	2268871.79
2	358937.37	2268918.52
3	358933.29	2268920.64
4	358930.65	2268921.53
5	358928.23	2268922.19
6	358925.79	2268922.61
7	358923.50	2268922.74
8	358921.16	2268922.77
9	358918.28	2268922.36
10	358913.87	2268921.06
11	358911.05	2268919.66
12	358908.19	2268917.93
13	358906.21	2268916.47
14	358903.82	2268914.54
15	358901.72	2268912.11
16	358899.24	2268909.64
17	358897.14	2268905.65
18	358896.04	2268902.21
19	358894.95	2268898.06
20	358894.70	2268893.76
21	358894.68	2268889.23
22	358895.05	2268884.70
23	358896.19	2268880.49
24	358897.72	2268876.59
25	358900.49	2268872.92
26	358903.73	2268871.61
1	358938.16	2268871.79

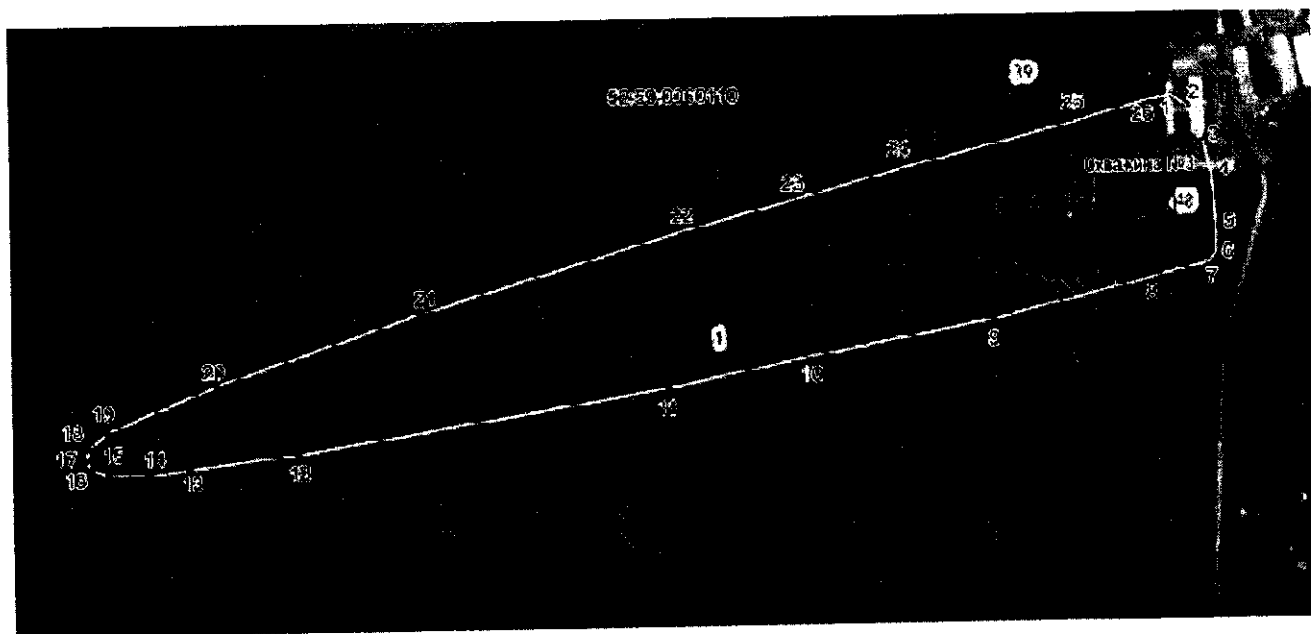
Параметры второго пояса ЗСО скважины № 3 составляют: протяженность ЗСО вниз по потоку подземных вод - 30,0 м, протяженность ЗСО вверх по потоку - 55,1 м, ширина ЗСО – 94,2 м.



Координаты характерных точек границы второго пояса ЗСО скважины № 3

Обозначение характерных точек границ	Координаты (система координат ГСК-52)	
	Х	У
1	2	3
1	358960.40	2268853.45
2	358965.90	2268860.23
3	358969.93	2268867.94
4	358972.13	2268876.37
5	358972.32	2268885.36
6	358969.57	2268892.51
7	358963.30	2268901.35
8	358953.28	2268911.07
9	358940.72	2268916.30
10	358923.36	2268921.79
11	358911.75	2268921.79
12	358897.12	2268918.55
13	358880.97	2268907.08
14	358877.47	2268887.00
15	358878.82	2268872.49
16	358881.65	2268856.04
17	358899.01	2268841.89
18	358909.11	2268838.40
19	358937.56	2268838.14
20	358949.17	2268841.71
1	358960.40	2268853.45

Параметры третьего пояса ЗСО скважины № 3 составляют: протяженность ЗСО вниз по потоку подземных вод - 30,7 м, протяженность ЗСО вверх по потоку - 1619,8 м, ширина ЗСО - 227,0 м.



Координаты характерных точек границы третьего пояса ЗСО
скважины № 3

Обозначение характерных точек границ	Координаты (система координат ГСК-52)	
	Х	У
1	2	3
1	359043.10	2268866.16
2	359030.22	2268885.64
3	358981.65	2268910.58
4	358931.47	2268921.23
5	358860.36	2268926.16
6	358822.52	2268925.72
7	358811.60	2268917.55
8	358788.24	2268828.47
9	358733.34	2268603.10
10	358683.45	2268344.90
11	358641.70	2268143.57
12	358554.69	2267620.62
13	358535.84	2267466.62
14	358528.89	2267408.97
15	358529.41	2267350.13
16	358538.18	2267326.14
17	358549.06	2267316.83
18	358567.25	2267322.06
19	358588.57	2267349.01
20	358652.36	2267506.35
21	358750.13	2267794.83
22	358860.18	2268168.28
23	358903.79	2268330.94
24	358945.36	2268479.63
25	359006.69	2268720.76
26	359038.27	2268830.03
1	359043.10	2268866.16