



**Министерство  
экологии и природных ресурсов  
Нижегородской области**

Включен в Ресстр  
нормативных актов органов  
исполнительной власти  
Нижегородской области

05 ДЕК 2022

№ в ресстре

22041-319-319-444/12178

**П Р И К А З**

16.11.2022 № 319-714/1/22П/од

г. Нижний Новгород

**Об установлении  
зон санитарной охраны водозаборной  
скважины № 2 СПК (колхоз) «Заря»  
в с. Байково Починковского муниципального  
округа Нижегородской области**

В соответствии с Федеральным законом от 30 марта 1999 г. № 52-ФЗ «О санитарно-эпидемиологическом благополучии населения», руководствуясь положениями статьи 106 Земельного кодекса Российской Федерации, Положением о министерстве экологии и природных ресурсов Нижегородской области, утвержденным постановлением Правительства Нижегородской области от 31 декабря 2010 г. № 965, на основании санитарно - эпидемиологического заключения Управления Роспотребнадзора по Нижегородской области от 6 сентября 2022 г. № 52.НЦ.04.000.Т.000931.09.22 о соответствии проекта зон санитарной охраны водозаборной скважины № 2 СПК (колхоз) «Заря» в с. Байково Починковского муниципального округа Нижегородской области государственным санитарно-эпидемиологическим правилам и нормативам

**п р и к а з ы в а ю:**

1. Установить границы зон санитарной охраны водозаборной скважины № 2 СПК (колхоз) «Заря» в с. Байково Починковского муниципального округа Нижегородской области согласно приложению к настоящему приказу.

2. Ограничения использования земельных участков в границах зон санитарной охраны водозаборной скважины № 2 СПК (колхоз) «Заря» в с. Байково Починковского муниципального округа Нижегородской области установлены частью 1 статьи 43 и пунктом 1 части 3 статьи 44 Водного кодекса Российской Федерации, подпунктом 14 пункта 5 статьи 27 Земельного кодекса Российской Федерации.


Мероприятия и режим хозяйственного использования территорий в границах зон санитарной охраны водозаборной скважины № 2 СПК (колхоз) «Заря» в с. Байково Починковского муниципального округа Нижегородской области определены пунктом 3.2 СанПиН 2.1.4.1110-02 «Зоны санитарной охраны источников водоснабжения и водопроводов питьевого назначения».

3. Во исполнение Федерального закона от 13 июля 2015 г. № 218-ФЗ «О государственной регистрации недвижимости» представить в федеральный орган

исполнительной власти, уполномоченный Правительством Российской Федерации на осуществление государственного кадастрового учета, государственной регистрации прав, ведение Единого государственного реестра недвижимости и предоставление сведений, содержащихся в Едином государственном реестре недвижимости, документы о зонах санитарной охраны водозаборной скважины № 2 СПК (колхоз) «Заря» в с. Байково Починковского муниципального округа Нижегородской области.

4. Контроль за исполнением настоящего приказа возложить на первого заместителя министра О.Е.Белянину.

Министр



Д.Б.Егоров

## ПРИЛОЖЕНИЕ

к приказу министерства экологии  
и природных ресурсов  
Нижегородской области  
от 16.11.2022 № 319-714/1/22П/од

### **Границы зон санитарной охраны водозаборной скважины № 2 СПК (колхоз) «Заря» в с. Байково Починковского муниципального округа Нижегородской области**


Зоны санитарной охраны (далее - ЗСО) организуются для водозаборной скважины № 2, расположенной на территории СПК (колхоз) «Заря», на южной окраине с. Байково Починковского муниципального округа Нижегородской области. Предельно допустимое водопотребление из скважины № 2 составляет 100,0 м<sup>3</sup>/сут.

ЗСО организуются в составе трех поясов: первый пояс (строгого режима) включает территорию расположения скважины, второй и третий пояса (пояса ограничений) включают территории, предназначенные для предупреждения микробного и химического загрязнения воды в водоносном пласте.

Границы второго и третьего поясов ЗСО принимаются в соответствии с гидродинамическими расчетами и пунктом 2.2.2 СанПиН 2.1.4.1110-02.

Подземные воды отнесены к защищенным от поверхностного загрязнения.


Размер первого пояса ЗСО скважины № 2 сокращен в северном направлении до 17,0 м, в восточном направлении до 18,0 м, по другим направлениям составляет 30,0 м.



Координаты характерных точек границы первого пояса ЗСО скважины № 2

Обозначение характерных точек границ	Координаты ( система координат ГСК-52)	
	X	Y
1	2	3
1	356392.77	2269414.67
2	356405.10	2269453.88
3	356367.97	2269469.37
4	356361.75	2269463.32
5	356358.06	2269458.25
6	356355.51	2269452.52
7	356354.20	2269446.38
8	356354.20	2269440.11
9	356355.51	2269433.98
10	356358.06	2269428.25
11	356361.75	2269423.17
12	356366.41	2269418.98
13	356371.84	2269415.84
14	356377.80	2269413.90
15	356384.04	2269413.25
16	356390.28	2269413.90
1	356392.77	2269414.67


Параметры второго пояса ЗСО скважины № 2 составляют: протяженность ЗСО вниз по потоку подземных вод - 30,0 м, протяженность ЗСО вверх по потоку - 65,8 м, ширина ЗСО – 113,6 м.



## Координаты характерных точек границы второго пояса ЗСО скважины № 2

Обозначение характерных точек границ	Координаты ( система координат ГСК-52)	
	X	Y
1	2	3
1	356425.49	2269404.61
2	356436.90	2269419.56
3	356438.74	2269429.76
4	356438.35	2269440.84
5	356429.11	2269455.99
6	356414.61	2269466.43
7	356384.71	2269474.05
8	356364.05	2269472.85
9	356339.45	2269468.41
10	356329.68	2269463.47
11	356320.62	2269453.41
12	356320.06	2269430.66
13	356327.75	2269406.26
14	356356.55	2269385.56
15	356372.37	2269378.87
16	356384.71	2269378.25
17	356393.83	2269382.22
18	356410.97	2269392.43
1	356425.49	2269404.61

Параметры третьего пояса ЗСО скважины № 2 составляют: протяженность ЗСО вниз по потоку подземных вод - 73,3 м, протяженность ЗСО вверх по потоку - 1132,2 м, ширина ЗСО - 444,0 м.



Координаты характерных точек границы третьего пояса ЗСО  
скважины № 2

Обозначение характерных точек границ	Координаты ( система координат ГСК-52)	
	X	Y
1	2	3
1	356348.04	2268421.13
2	356391.17	2268500.82
3	356441.23	2268621.68
4	356493.77	2268788.60
5	356540.11	2268970.04
6	356576.27	2269166.77
7	356603.84	2269327.16
8	356616.96	2269432.26
9	356591.07	2269460.35
10	356554.39	2269478.43
11	356482.04	2269502.50
12	356388.09	2269516.27
13	356349.95	2269517.38
14	356241.28	2269513.13
15	356188.39	2269505.06
16	356169.10	2269499.93
17	356148.04	2269478.70
18	356141.74	2269447.75
19	356135.03	2269392.13
20	356125.63	2269308.83
21	356110.36	2269173.13
22	356102.42	2269036.10
23	356101.96	2268969.83
24	356104.50	2268831.03
25	356110.99	2268646.48
26	356130.40	2268516.30
27	356155.27	2268420.82
28	356180.67	2268363.13
29	356204.21	2268335.46
30	356233.39	2268323.08
31	356270.82	2268334.85
32	356307.37	2268364.50
1	356348.04	2268421.13