



**Министерство  
экологии и природных ресурсов  
Нижегородской области**

Включен в Реестр  
нормативных актов органов  
исполнительной власти  
Нижегородской области

12 ДЕК 2022

№ в реестре

21/114-319-319-724/22П/од

**П Р И К А З**

24.11.2022

319-724/22П/од

№

г. Нижний Новгород

**Об установлении  
зоны санитарной охраны  
водозаборного участка МУП «УВКХ»  
в п. Лесной  
Богородского муниципального округа  
Нижегородской области**

В соответствии с Федеральным законом от 30 марта 1999 г. № 52-ФЗ «О санитарно-эпидемиологическом благополучии населения», руководствуясь положениями статьи 106 Земельного кодекса Российской Федерации, Положением о министерстве экологии и природных ресурсов Нижегородской области, утвержденным постановлением Правительства Нижегородской области от 31 декабря 2010 г. № 965, на основании санитарно - эпидемиологического заключения Управления Роспотребнадзора по Нижегородской области от 21.10.2022 г. № 52.НЦ.04.000.Т.001084.10.22 о соответствии проекта зоны санитарной охраны водозаборного участка МУП «УВКХ» в п. Лесной Богородского муниципального округа Нижегородской области государственным санитарно-эпидемиологическим правилам и нормативам  
п р и к а з ы в а ю:

1. Установить границы зоны санитарной охраны водозаборного участка МУП «УВКХ» в п. Лесной Богородского муниципального округа Нижегородской области согласно приложению к настоящему приказу.


2. Ограничения использования водных объектов и земельных участков в границах зоны санитарной охраны водозаборного участка МУП «УВКХ» в п. Лесной Богородского муниципального округа Нижегородской области, а также требования к использованию подземного водного объекта установлены частью 1 статьи 43 и пунктом 1 части 3 статьи 44 Водного кодекса Российской Федерации, подпунктом 14 пункта 5 статьи 27 Земельного кодекса Российской Федерации.

Мероприятия и режим хозяйственного использования территории в границах зоны санитарной охраны водозаборного участка МУП «УВКХ» в п. Лесной Богородского муниципального округа Нижегородской области определены пунктом 3.2 СанПиН 2.1.4.1110-02 «Зоны санитарной охраны источников водоснабжения и водопроводов питьевого назначения».

3. Во исполнение Федерального закона от 13 июля 2015 г. № 218-ФЗ «О государственной регистрации недвижимости» представить в федеральный орган исполнительной власти, уполномоченный Правительством Российской Федерации на осуществление государственного кадастрового учета, государственной регистрации прав, ведение Единого государственного реестра недвижимости и предоставление сведений, содержащихся в Едином государственном реестре недвижимости, документы о зоне санитарной охраны водозаборного участка МУП «УВКХ» в п. Лесной Богородского муниципального округа Нижегородской области.

4. Контроль за исполнением настоящего приказа возлагаю на первого заместителя министра О.Е.Белянину.

Министр



Д.Б.Егоров

## ПРИЛОЖЕНИЕ

к приказу министерства экологии  
и природных ресурсов  
Нижегородской области  
от 24.11.2022 № 319-724/22П/од

### **Границы зоны санитарной охраны водозаборного участка МУП «УВКХ» в п. Лесной Богородского муниципального округа Нижегородской области**


Зона санитарной охраны (далее - ЗСО) организуется для хозяйственно-питьевого водозабора, состоящего из одной действующей скважины № 44. Водозаборный участок находится на юго-восточной окраине п. Лесной Богородского муниципального округа Нижегородской области.

Водопотребление из скважины составляет 5,0 куб.м в сутки.

ЗСО организуется в составе трех поясов: первый пояс (строгoго режима) включает территорию расположения скважины № 44, второй и третий пояса (пояса ограничений) включают территории, предназначенные для предупреждения микробного и химического загрязнения воды в водоносном пласте. Подземные воды отнесены к защищенным от поверхностного загрязнения.

### **Границы первого пояса ЗСО водозаборного участка МУП «УВКХ» в п. Лесной Богородского муниципального округа Нижегородской области**

Нормативные размеры границ первого пояса ЗСО водозабора 30,0 метров сокращены: в южном направлении до 17,0 метров, в северном направлении до 7,0 метров, в западном направлении до 14,0 метров, в восточном до 10,0 метров, в северо-восточном до 7,0 метров, северо-западном до 7,0 метров, в юго-восточном до 10,0 метров. Границы первого пояса ЗСО имеют форму неправильного многоугольника. Скважина расположена внутри многоугольника.

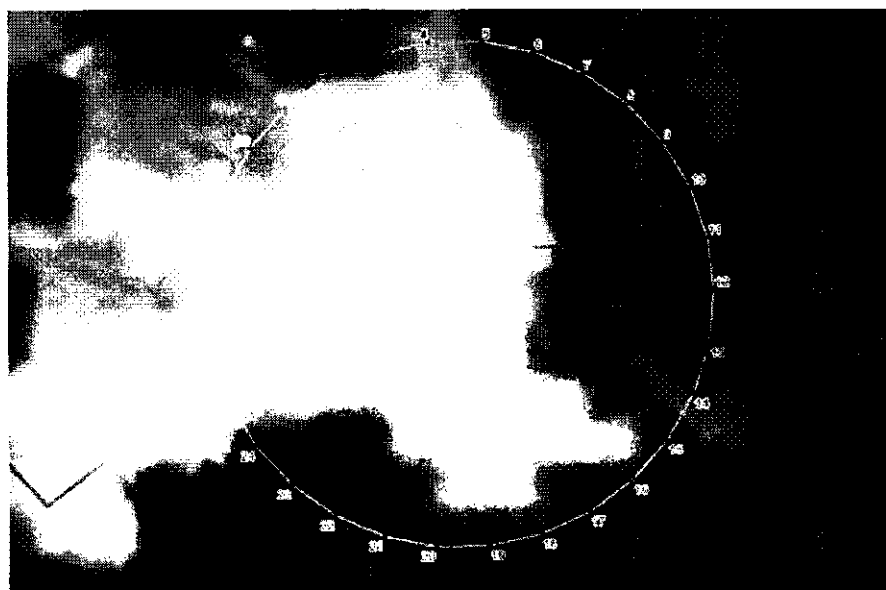


**Координаты характерных точек первого пояса ЗСО водозаборного участка  
МУП «УВКХ» в п. Лесной Богородского муниципального округа  
Нижегородской области**

Обозначение характерных точек границ	Координаты, (м) в системе координат ГСК 52		Обозначение характерных точек границ	Координаты, (м) в системе координат ГСК 52	
	х	у		х	у
1	474911.30	2187680.80	7	474900.15	2187686.34
2	474926.17	2187708.31	8	474902.63	2187684.58
3	474919.81	2187719.43	9	474905.55	2187682.97
4	474902.66	2187712.60	10	474907.82	2187682.04
5	474896.55	2187689.81	1	474911.30	2187680.80
6	474898.12	2187688.10			

**Границы второго пояса ЗСО водозаборного участка МУП «УВКХ»  
в п. Лесной Богородского муниципального округа  
Нижегородской области**

Границы второго пояса ЗСО скважины № 44 определены в результате гидродинамических расчетов, имеют форму окружности. Размер второго пояса ЗСО водозабора принят равным 30,0 метрам.



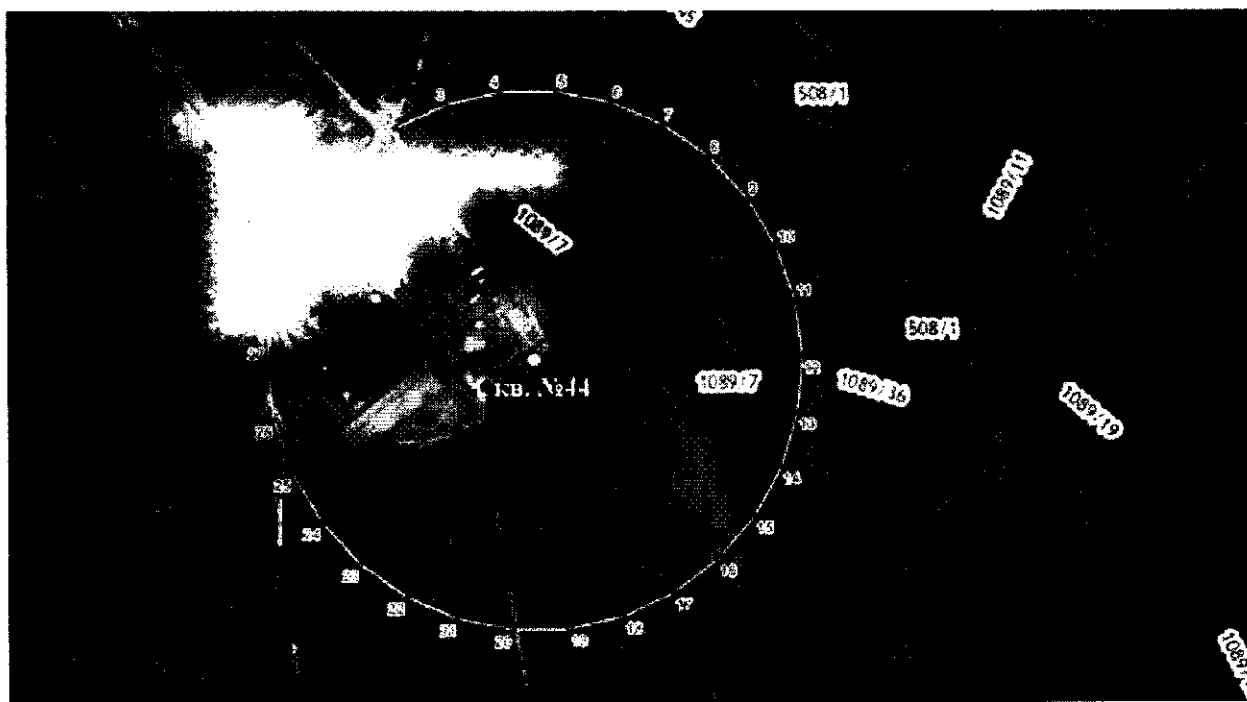
**Координаты характерных точек второго пояса ЗСО водозаборного участка  
МУП «УВКХ» в п. Лесной Богородского муниципального округа  
Нижегородской области**

Обозначение характерных точек границ	Координаты, (м) в системе координат ГСК 52		Обозначение характерных точек границ	Координаты, (м) в системе координат ГСК 52	
	х	у		х	у
1	474940.84	2187689.00	6	474947.08	2187718.34
2	474944.53	2187694.07	7	474944.53	2187724.07
3	474947.08	2187699.80	8	474940.84	2187729.15
4	474948.38	2187705.94	9	474936.18	2187733.34
5	474948.38	2187712.21	10	474930.75	2187736.48

Обозначение характерных точек границ	Координаты, (м) в системе координат ГСК 52		Обозначение характерных точек границ	Координаты, (м) в системе координат ГСК 52	
	х	у		х	у
11	474924.78	2187738.42	22	474892.57	2187694.07
12	474918.55	2187739.07	23	474896.25	2187689.00
13	474912.31	2187738.42	24	474900.91	2187684.80
14	474906.34	2187736.48	25	474906.34	2187681.67
15	474900.91	2187733.34	26	474912.31	2187679.73
16	474896.25	2187729.15	27	474918.55	2187679.07
17	474892.57	2187724.07	28	474924.78	2187679.73
18	474890.02	2187718.34	29	474930.75	2187681.67
19	474888.71	2187712.21	30	474936.18	2187684.80
20	474888.71	2187705.94	1	474940.84	2187689.00
21	474890.02	2187699.80			

**Границы третьего пояса ЗСО водозаборного участка МУП «УВКХ»  
в п. Лесной Богородского муниципального округа Нижегородской области**

Границы третьего пояса ЗСО скважины № 44 определены в результате гидродинамических расчетов, имеют форму окружности. Размер третьего пояса ЗСО водозабора принят равным 204,0 метрам.



Координаты характерных точек третьего пояса ЗСО водозаборного участка  
МУП «УВКХ» в п. Лесной Богородского муниципального округа  
Нижегородской области

Обозначение характерных точек границ	Координаты, (м) в системе координат ГСК 52		Обозначение характерных точек границ	Координаты, (м) в системе координат ГСК 52	
	х	у		х	у
1	475070.15	2187572.57	17	474741.88	2187811.07
2	475095.22	2187607.07	18	474724.53	2187772.11
3	475112.56	2187646.03	19	474715.66	2187730.40
4	475121.43	2187687.75	20	474715.66	2187687.75
5	475121.43	2187730.40	21	474724.53	2187646.03
6	475112.56	2187772.11	22	474741.88	2187607.07
7	475095.22	2187811.07	23	474766.95	2187572.57
8	475070.15	2187845.58	24	474798.64	2187544.03
9	475038.45	2187874.11	25	474835.57	2187522.71
10	475001.52	2187895.44	26	474876.13	2187509.53
11	474960.96	2187908.62	27	474918.55	2187505.07
12	474918.55	2187913.07	28	474960.96	2187509.53
13	474876.13	2187908.62	29	475001.52	2187522.71
14	474835.57	2187895.44	30	475038.45	2187544.03
15	474798.64	2187874.11	1	475070.15	2187572.57
16	474766.95	2187845.58			