



**Министерство  
градостроительной деятельности и развития агломераций  
Нижегородской области**

Включен в Реестр  
нормативных актов органов  
исполнительной власти  
Нижегородской области

19 ДЕК 2022

121110-330-006-01-03/63

**П Р И К А З**

28 ноября 2022 г.

№ 06-01-03/63

г. Нижний Новгород

**Об утверждении документации по внесению  
изменений в документацию по планировке  
территории, расположенной по ул. Максима  
Горького, ул. Белинского, ул. Большая  
Печерская в Нижегородском и Советском  
районах города Нижнего Новгорода**

В соответствии со статьями 8<sup>2</sup>, 41 – 43, 45, 46 Градостроительного кодекса Российской Федерации, частью 3 статьи 2<sup>1</sup> Закона Нижегородской области от 23 декабря 2014 г. № 197-З «О перераспределении отдельных полномочий между органами местного самоуправления муниципальных образований Нижегородской области и органами государственной власти Нижегородской области», Адресной инвестиционной программой Нижегородской области на 2022-2024 годы, утвержденной постановлением Правительства Нижегородской области от 22 декабря 2021 г. №1210, пунктом 3.1.10 Положения о министерстве градостроительной деятельности и развития агломераций Нижегородской области, утвержденного постановлением Правительства Нижегородской области от 16 апреля 2020 г. № 308, на основании приказа министерства градостроительной деятельности и развития агломераций Нижегородской области от 25 июля 2022 г. № 06-01-02/54, с учетом протокола общественных обсуждений от 8 ноября 2022 г. и заключения о результатах общественных обсуждений от 8 ноября 2022 г.

**п р и к а з ы в а ю :**

1. Утвердить прилагаемую документацию по внесению изменений в документацию по планировке (проект планировки и межевания) территории,

расположенной по ул. Максима Горького, ул. Белинского, ул. Большая Печерская в Нижегородском и Советском районах города Нижнего Новгорода, утвержденную приказом министерства градостроительной деятельности и развития агломераций Нижегородской области от 24 июня 2022 г. № 06-01-03/28 (далее – документация по внесению изменений).

2. Министерству градостроительной деятельности и развития агломераций Нижегородской области:

2.1. В течение четырех дней со дня утверждения направить утвержденную документацию по внесению изменений главе города Нижнего Новгорода для опубликования в порядке, установленном для официального опубликования муниципальных правовых актов, иной официальной информации, и размещения на официальном сайте города в информационно-телекоммуникационной сети «Интернет».

2.2. В течение десяти рабочих дней со дня утверждения обеспечить размещение документации по внесению изменений в государственной информационной системе обеспечения градостроительной деятельности.

2.3. Разместить настоящий приказ на официальном сайте министерства градостроительной деятельности и развития агломераций Нижегородской области в информационно-телекоммуникационной сети «Интернет».

Министр




М.В. Ракова

**УТВЕРЖДЕНА**  
приказом министерства  
градостроительной деятельности  
и развития агломераций  
Нижегородской области  
от 28 ноября 2022 г. №06-01-03/63



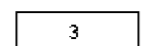




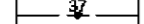







**Документация по внесению изменений в документацию по планировке  
территории, расположенной по ул. Максима Горького, ул. Белинского,  
ул. Большая Печерская в Нижегородском и Советском районах  
города Нижнего Новгорода**









**Проект планировки территории**




# I. Чертеж границ зон планируемого размещения линейного объекта/ Чертеж красных линий



## Условные обозначения:

-  границы территории, в отношении которой осуществляется подготовка проекта планировки
-  границы зон планируемого размещения линейных объектов, зон планируемого размещения объектов капитального строительства, проектируемых в составе линейных объектов
-  номера характерных точек границ зон планируемого размещения линейных объектов
-  существующие (ранее установленные в соответствии с законодательством Российской Федерации) красные линии
-  устанавливаемые красные линии
-  номера характерных точек устанавливаемых красных линий
-  отменяемые красные линии
-  оси и пикеты линейного объекта, планируемого к размещению
-  проектируемые перегонные тоннели
-  существующие здания и сооружения
-  существующие элементы улично-дорожной сети
-  проектируемые элементы улично-дорожной сети
-  перспективные элементы улично-дорожной сети, предусмотренные в рамках ранее утвержденной документации по планировке территории
-  перспективный путепровод, предусмотренный в рамках ранее утвержденной документации по планировке территории
-  проектируемые тротуары


-  объекты капитального строительства, проектируемые в составе линейного объекта (подземные сооружения)
-  объекты капитального строительства, проектируемые в составе линейного объекта (надземные сооружения)
-  существующий станционный комплекс "Горьковская"
-  проектируемая сеть вентиляции
-  проектируемые вводы сети водоснабжения
-  проектируемые выпуски сети водоотведения
-  проектируемые локальные очистные сооружения
-  проектируемые вводы сети электроснабжения

















|            |          |      |       |   |       |   |                              |      |        |
|------------|----------|------|-------|---|-------|---|------------------------------|------|--------|
|            |          |      |       |   |       | 127/22-ППМ  |                              |      |        |
|            |          |      |       |   |       | Документация по внесению изменений в документацию по планировке территории, расположенной по ул. Максима Горького, уг. Белинского, уг. Большая Течерская в Нижегородском и Советском районах города Нижнего Новгорода |                              |      |        |
| Изм.       | Колуч    | Лист | № док | Подп.   | Дата  | Основная (утверждаемая) часть проекта планировки территории   | Стадия                       | Лист | Листов |
| Разработал | Балюк    |      |       |  | 10.22 |   | ПМ                           |      | 1      |
| Проверил   | Байжанов |      |       |  | 10.22 | Чертеж красных линий, Чертеж границ зон планируемого размещения линейных объектов   | МБУ "НИЖЕГОРОДГРАЖДАНПРОЕКТ" |      |        |
| Н.контроль | Байжанов |      |       |  | 10.22 |   |                              |      |        |










*Перечень координат характерных точек устанавливаемых красных линий (система координат - ГСК 52)*




| Номер поворотной точки красной линии | Координаты |            |
|--------------------------------------|------------|------------|
|                                      | X, м       | Y, м       |
| 1                                    | 529924,04  | 2218313,57 |
| 2                                    | 529914,79  | 2218426,56 |
|                                      |            |            |
| 3                                    | 529744,19  | 2218686,53 |
| 4                                    | 529740,61  | 2218699,41 |
| 5                                    | 529781,02  | 2218706,31 |

## II. Чертеж границ зон планируемого размещения линейных объектов, подлежащих реконструкции в связи с изменением их местоположения



-  границы территории, в отношении которой осуществляется подготовка проекта планировки
-  существующие (ранее установленные в соответствии с законодательством Российской Федерации) красные линии
-  устанавливаемые красные линии
-  существующие здания и сооружения
-  существующие элементы улично-дорожной сети
-  границы зон планируемого размещения линейных объектов, зон планируемого размещения объектов капитального строительства, проектируемых в составе линейных объектов
-  границы зон планируемого размещения линейных объектов, подлежащих реконструкции в связи с изменением их местоположения
-  номера характерных точек границ зон планируемого размещения линейных объектов, подлежащих реконструкции в связи с изменением их местоположения
-  элементы улично-дорожной сети, проектируемые на время строительства линейных объектов (для автомобильного и пешеходного движения)
-  существующие элементы улично-дорожной сети
-  проектируемая сеть вентиляции
-  проектируемые вводы сети водоснабжения
-  проектируемые выпуски сети водоотведения
-  проектируемые локальные очистные сооружения
-  проектируемые вводы сети электроснабжения
-  сети, подлежащие демонтажу

-  проектируемая сеть водоснабжения
-  проектируемая сеть газоснабжения
-  проектируемая сеть хозяйственно-бытовой канализации
-  проектируемая сеть ливневой канализации
-  проектируемая сеть наружного освещения
-  проектируемая сеть связи
-  проектируемая сеть теплоснабжения
-  проектируемая сеть электроснабжения
-  проектируемая сеть автоматизированной системы управления дорожным движением

|             |          |      |       |   |       |   |                              |      |        |
|-------------|----------|------|-------|---|-------|---|------------------------------|------|--------|
|             |          |      |       |   |       | 127/22-ППМ  |                              |      |        |
|             |          |      |       |   |       | Документация по внесению изменений в документацию по планировке территории, расположенной по ул. Максима Горького, уг. Белинского, ул. Большая Течерская в Нижегородском и Советском районах города Нижнего Новгорода |                              |      |        |
| Изм.        | Колуч    | Лист | № док | Подп.   | Дата  | Основная (утверждаемая) часть проекта планировки территории   | Стадия                       | Лист | Листов |
| Разработал  | Балюк    |      |       |  | 10.22 |   | ПМ                           |      | 1      |
| Проверил    | Байжанов |      |       |  | 10.22 | Чертеж границ зон планируемого размещения линейных объектов, подлежащих реконструкции в связи с изменением их местоположения  | МБУ "НИЖЕГОРОДГРАЖДАНПРОЕКТ" |      |        |
| Н. контроль | Байжанов |      |       |  | 10.22 |   |                              |      |        |

### III. Положение о размещении линейного объекта

Внесение изменений в документацию по планировке территории осуществляется в целях корректировки границ зон планируемого размещения линейных объектов и границ зон планируемого размещения линейных объектов, подлежащих реконструкции в связи с изменением их местоположения, актуализируются:

- перечень зданий, строений, сооружений, подлежащих сносу в связи с планируемым размещением линейных объектов;
- перечень земельных участков, подлежащих изъятию для государственных и муниципальных нужд;
- перечень линейных объектов, подлежащих реконструкции в связи с изменением их местоположения;
- проектные решения по развитию улично-дорожной сети и движения транспорта на период строительства и эксплуатации;
- местоположение ливневой канализации и локальных очистных сооружений, обеспечивающих водоотвод в р. Кова.

Также в составе документации по внесению изменений в документацию по планировке территории предусматривается корректировка красных линий.

Проект планировки территории разработан в целях продления Автозаводской линии метрополитена в г. Нижнем Новгороде от ст. «Горьковская» до ст. «Сенная».

В составе проекта планировки территории предусматривается:

- строительство станционных комплексов «Площадь Свободы» и «Сенная»;
- сооружение перегонных тоннелей от существующего станционного комплекса «Горьковская» до проектируемого станционного комплекса «Площадь Свободы», от проектируемого станционного комплекса «Сенная» до проектируемого станционного комплекса «Площадь Свободы» и притоннельных сооружений;
- размещение объектов капитального строительства, входящих в состав линейного объекта (подземные и наземные сооружения), в том числе для размещения

инженерно-технического (эксплуатационного) персонала метрополитена, объектов ГО и ЧС;

- реконструкция участков улично-дорожной сети по ул. Максима Горького, пл. Свободы, ул. Большая Печерская, ул. Родионова.

Основные характеристики планируемых для размещения линейных объектов:

- протяженность (ориентировочная) линии метрополитена в двухпутном исчислении – 3,15 км;

- количество станций метрополитена – 2 шт.;

- нагрузки (ориентировочные) по инженерно-техническому обеспечению территории:

- водоснабжение – 37,492 м<sup>3</sup>/сут;

- водоотведение – 37,492 м<sup>3</sup>/сут;

- электроснабжение – 8339 кВт;

- протяженность (ориентировочная) участков реконструкции улично-дорожной сети – 3,71 км, в том числе:

- магистральных улиц общегородского значения – 1,63 км;

- улиц и дорог местного значения – 0,44 км;

- проездов – 1,64 км;

- протяженность (ориентировочная) тротуаров – 4,88 км;

- количество и ширина полос движения транспорта участков реконструкции улично-дорожной сети:

- магистральных улиц общегородского значения – 4-6 полос по 3,5 - 3,75 м;

- улиц и дорог местного значения – 2 полосы по 3 - 3,5 м;

- проездов – 1-2 полосы по 3 - 3,5 м;

- ширина тротуаров – 1,2 - 3 м.

Проектом планировки территории предусматривается размещение локальных очистных сооружений (комплексная система очистки производительностью 135 л/с и 120 л/с) и ливневой канализации (ориентировочная протяженность составляет 900 м). На стадии подготовки



проектной документации необходимо предусмотреть перечень мероприятий по уменьшению нормативной санитарно-защитной зоны проектируемых локальных очистных сооружений для возможности освоения смежных земельных участков в целях жилищного строительства.

Станционный комплекс «Площадь Свободы» сооружается в открытом котловане на участке вдоль ул. Максима Горького от пересечения с ул. Ошарская до пл. Свободы и включает в себя 2 подземных вестибюля с блоками технических помещений, вентиляционные киоски, входные павильоны и подземные переходы.

Станционный комплекс «Сенная» сооружается в открытом котловане на участке вдоль ул. Большая Печерская и ул. Родионова в районе пересечения с улицами: Сеченова, Ковровская, Печерский съезд и включает в себя 2 подземных вестибюля с блоками технических помещений, вентиляционные киоски, входные павильоны и подземные переходы.

Выход из вестибюлей станционных комплексов на поверхность осуществляется через подземные пешеходные переходы.

Максимальные расчетные пассажирские потоки в следующие периоды эксплуатации проектируемой линии метрополитена:

Первый период  
(с первого по десятый годы эксплуатации)

| Наименования станций | В сутки                  | В час «пик»      |                   |                            |                             |
|----------------------|--------------------------|------------------|-------------------|----------------------------|-----------------------------|
|                      | Вход (выход) (тыс. чел.) | Вход (тыс. чел.) | Выход (тыс. чел.) | Пересадка вход (тыс. чел.) | Пересадка выход (тыс. чел.) |
| Площадь Свободы      | 18,3                     | 1,8              | 3,4               | 2,1                        | 2,7                         |
| Сенная               | 18,4                     | 5,1              | 3,6               | -                          | -                           |

Второй период  
(с десятого по двадцатый годы эксплуатации)

| Наименования станций | В сутки                  | В час «пик»      |                   |                            |                             |
|----------------------|--------------------------|------------------|-------------------|----------------------------|-----------------------------|
|                      | Вход (выход) (тыс. чел.) | Вход (тыс. чел.) | Выход (тыс. чел.) | Пересадка вход (тыс. чел.) | Пересадка выход (тыс. чел.) |
| Площадь Свободы      | 23,8                     | 3,1              | 6,1               | 3,6                        | 4,6                         |

| Наименования станций | В сутки                | В час «пик»      |                   |                            |                             |
|----------------------|------------------------|------------------|-------------------|----------------------------|-----------------------------|
|                      | Вход (выход) (тыс.чел) | Вход (тыс. чел.) | Выход (тыс. чел.) | Пересадка вход (тыс. чел.) | Пересадка выход (тыс. чел.) |
| Сенная               | 24,0                   | 8,8              | 6,2               | -                          | -                           |

Третий период  
(расчетный срок более 20 лет)

| Наименования станций | В сутки                | В час «пик»      |                   |                            |                             |
|----------------------|------------------------|------------------|-------------------|----------------------------|-----------------------------|
|                      | Вход (выход) (тыс.чел) | Вход (тыс. чел.) | Выход (тыс. чел.) | Пересадка вход (тыс. чел.) | Пересадка выход (тыс. чел.) |
| Площадь Свободы      | 18,8                   | 3,6              | 6,9               | 4,1                        | 5,2                         |
| Сенная               | 29,2                   | 10,1             | 7,1               | -                          | -                           |

Назначением планируемого для размещения линейного объекта (продление Автозаводской линии метрополитена в г. Нижнем Новгороде от ст. «Горьковская» до ст. «Сенная» с реконструкцией улично-дорожной сети) является:

- улучшение транспортного обслуживания населения Нижегородского и Советского районов;
- обеспечение наличия скоростных транспортных связей между Нижегородским и Советским районами с Канавинским, Ленинским и Автозаводским районами, а также с Московским вокзалом;
- сокращение времени в пути до прилегающих районов и центра города;
- уменьшение нагрузки на городской наземный транспорт;
- обеспечение возможности использования метрополитена маломобильными группами населения.

В связи с планируемым размещением линейных объектов предусматриваются мероприятия по переустройству инженерных коммуникаций (линейных объектов, подлежащих реконструкции в связи с изменением их местоположения). Характеристики инженерных коммуникаций являются предварительными и подлежат уточнению на последующей стадии проектирования.

Перечень инженерных коммуникаций, подлежащих переустройству  
(объемы работ по выносу и сохранности коммуникаций)

| Наименования инженерных коммуникаций  | Характеристики  |  |
|---|---|--|
| <b>"Монтажный котлован в тупиках за ст. "Горьковская". Подготовка территории строительства"</b> |   |  |
| Дождевая канализация  | сущ. ПЭ450-24,0 м в ст.ф. 720<br>сущ. ПЭ630-19,0 м в ст.ф. 1020<br>сущ. ПНД, Ø 400-46,0 м в ст.ф. 630 | Сохранность                                      |
| Канализация хозяйственно-бытовая  | ПЭ, Ø 400   | Перекладка - 120 м                               |
|   | Керамика, Ø 150   | Перекладка - 220 м                               |
| Водопровод  | ПЭ, Ø 400   | Перекладка - 530 м в ст. футляре Ø 600           |
|   | ПЭ, Ø 300   | Перекладка - 110 м в ст. футляре Ø 500           |
|   | ПЭ, Ø 100   | Перекладка - 60 м в ст. футляре Ø 300            |
| Автоматизированная система управления дорожным движением  | Нет данных  | Переустройство сущ. светофорных объектов - 2 шт. |
| Сети связи (телефонная канализация с кабелями связи)  | 6 отв. диам 110 мм  | Перекладка - 500 м, ПНД трубы диам 110 мм        |
|   | 2 отв. диам 110 мм  | Перекладка - 150 м, ПНД трубы диам 110 мм        |
| Кабель высоковольтный   | 10кВ  | Перекладка - 4750 м                              |
| Наружное освещение  | 1 кабель, 65 опор   | Перекладка - 2330 м                              |
| Газопровод низкого давления   | Сталь, Ø159   | Перекладка - 500 м в футляре Ø 400               |
| <b>"Котлован ст. "Площадь Свободы". Подготовка территории строительства"</b>                    |   |  |
| Канализация дождевая  | Ø 500-198,0<br>Ø 600-28,0<br>Ø 800-230,0  | Перекладка                                       |
|   | ЖБ, Ø 300-81,0 в ст.ф.600<br>ЖБ, Ø 800-90,0 в ст.ф.1220   | Сохранность                                      |
|   | ЖБ, Ø 800-303,0   | Демонтаж   |
| Канализация хозяйственно-бытовая  | Железобетон, Ø 800  | Перекладка чугунных труб - 1100 м                |
|   | Полиэтилен, Ø 225   | Перекладка полиэтиленовых труб - 100 м           |
|   | Керамика, Ø 200   | Перекладка чугунных труб - 90 м                  |
| Водопровод  | Сталь, Ø 300  | Перекладка- 180 м в футляре Ø 500                |
|   | ПЭ, Ø 400   | Перекладка - 293 м в футляре Ø 600.              |
|   | сталь, Ø 400  | Перекладка - 141 м футляре Ø 600                 |

| Наименования инженерных коммуникаций                         | Характеристики                          |  |
|--|---|--|
|  | Чугун, Ø 300                            | Перекладка- 207 м в футляре Ø 500  |
| Теплосеть  | Сталь, 2 x Ø 500                        | Перекладка стальных труб - 560 м в ЖБ непроходном канале 2,8x1,7м  |
|  | Сталь, 2 x Ø 300                        | Перекладка стальных труб - 80 м в ЖБ непроходном канале 2,2x1,2м   |
|  | Сталь, 2 x Ø 250                        | Перекладка стальных труб - 45м в ЖБ непроходном канале 2,2x1,2м  |
|  | Сталь, 2 x Ø 200                        | Перекладка стальных труб - 100м в ЖБ непроходном канале 2,2x1,2м   |
|  | Сталь, 2 x Ø 150                        | Перекладка стальных труб - 100м в ЖБ непроходном канале 1,6x0,9м   |
|  | ЦТП                                     | Перенос ЦТП  |
| Автоматизированная система управления дорожным движением     | Нет данных                              | Переустройство сущ. светофорных объектов - 2шт.  |
| Кабели Высоковольтные  | 10кВ                                    | Перекладка - 5000 м  |
|  | Нет данных                              | Перекладка - 20 м (40 м)   |
| Наружное освещение   | 1 кабель, 57опор                        | Перекладка - 850 м   |
| Газопровод низкого давления                                  | Сталь, Ø 159                            | Перекладка стальных труб - 350 м в футляре Ø 300   |
|  | Сталь, Ø 168                            | Перекладка стальных труб - 150 м в футляре Ø 400   |
|  | Сталь, Ø 219                            | Сохранность 100  |
| "Котлован ст. "Сенная". Подготовка территории строительства" |   |  |
| Канализация дождевая   | Ø 400-655,0м                            | Демонтаж   |
|  | сущ. Ø 600-48,0м в ст.ф.1020            | Перекладка   |
|  | "ЖБ Ø 600-54,0м<br>ЖБ Ø 800-66,0м"      | Сохранность  |
|  | Локальное очистное сооружение на р.Кова | 1 шт.<br>Комплексная система очистки производительностью 135 л/с стеклопластиковая (ШхД 4,2x16);<br>Комплексная система очистки производительностью 120 л/с стеклопластиковая (ШхД 4,2x14,4) |
| Канализация хозяйственно-бытовая                             | Керамика, Ø 150                         | Ликвидация   |
|  | Керамика Ø 200                          | Ликвидация   |
|  | Ø 600 L=200                             | Сохранность L = 200 м  |
|  | ПВХ Ø150                                | Перекладка L = 50 м  |
| Водопровод   | Чугун, Ø 300                            | Перекладка -110 м в футляре  |

| Наименования инженерных коммуникаций   | Характеристики                      |  |
|--|-------------------------------------|--|
|  |                                     | Ø 325  |
|  | Чугун, Ø 200                        | Перекладка - 660 м в футляре Ø 530                               |
|  | Чугун, Ø 250                        | Ликвидация L=100м  |
|  | Чугун, Ø 150                        | Перекладка - 165 м в футляре Ø 425                               |
|  | Сталь, Ø 500                        | Перекладка - 460 м в футляре Ø 720                               |
|  | Чугун, Ø 75                         | Ликвидация L=210м  |
| Автоматизированная система управления дорожным движением   | Нет данных                          | Переустройство сущ. светофорных объектов - 3шт.                  |
| Сети связи (телефонная канализация с кабелями связи)   | 6 отв. диам 110 мм                  | Перекладка - 1050 м, ПНД трубы диам 110 мм                       |
|  | 6 отв. диам 110 мм                  | Перекладка - 950 м, ПНД трубы диам 110 мм                        |
|  | 6 отв. диам 110 мм                  | Перекладка - 250 м, ПНД трубы диам 110 мм                        |
|  | 6 отв. диам 110 мм                  | Перекладка - 70 м, ПНД трубы диам 110 мм                         |
| Теплосеть  | Сталь, 2 x Ø 300                    | Перекладка - 160 м в ж.б. канале 2,2x1,2м                        |
| Кабели Высоковольтные  | Нет данных                          | Перекладка - 170 м (850 м)                                       |
|  | Нет данных                          | Перекладка - 100 м (500 м)                                       |
|  | 10кВ                                | Перекладка - 2800 м  |
| Наружное освещение   | 1 кабель, 58 опор                   | Перекладка - 1250 м  |
| Газопровод низкого давления  | Сталь, Ø 219                        | Ликвидация 100 м   |
|  | Сталь, Ø 57                         | Ликвидация 250 м   |
| Газопровод среднего давления   | Ø 225 пнд                           | Перекладка - 500 м в футляре Ø 400                               |
|  | Сталь, Ø 25                         | Ликвидация 50 м  |
| "Участок линии метрополитена от тупиков за ст. "Горьковская" до ст. "Сенная". Подготовка территории строительства (для стройплощадки на ПК 55) |                                     |  |
| Дождевая канализация   | сущ. ЖБ Ø 1000-130,0 м в ст.ф. 1420 | Сохранность  |
|  | Ø 500-216,0м                        | Перекладка (вынос из створа тоннеля)                             |
| Канализация хозяйственно-бытовая   | Ø 800                               | Перекладка - 350 м   |
|  | Ø 400                               | Сохранность  |
| Водопровод   | ПЭ, Ø 500                           | Перекладка - 60 м в ст. футляре Ø 700                            |
|  | ПЭ, Ø 300                           | Перекладка - 280 м в ст. футляре Ø 500                           |
| Теплосеть  | Сталь, 2 x Ø 250                    | Перекладка стальных труб - 50 м в ЖБ непроходном канале 2,2x1,2м |
| Кабели Высоковольтные  | 10кВ                                | Перекладка -1300 м   |

| Наименования инженерных коммуникаций   | Характеристики                   |   |
|--|----------------------------------|---|
| Наружное освещение   | 1 кабель, 8 опор                 | Перекладка - 165 м  |
| Газопровод среднего давления   | Ø 89                             | Перекладка - 130 м  |
| Газопровод низкого давления  | Ø 219                            | Сохранность - 15 м  |
| "Участок линии метрополитена от тупиков за ст. "Горьковская" до ст. "Сенная". Подготовка территории строительства (для стройплощадки на ПК 41) |                                  |   |
| Водопровод   | ПЭ, Ø 400                        | Перекладка - 170 м в ст. футляре Ø 600                          |
|  | ПЭ, Ø 300                        | Перекладка - 320 м в ст. футляре Ø 500                          |
|  | ПЭ, Ø 63                         | Перекладка - 40 м в ст. футляре Ø 250                           |
| Кабели Высоковольтные  | 10кВ                             | Перекладка - 200 м  |
| Наружное освещение   | 1 кабель, 20 опор                | Перекладка - 360 м  |
| Автоматизированная система управления дорожным движением   | Нет данных                       | Переустройство сущ. светофорных объектов - 1 шт.                |
| "Тупик за станцией "Сенная""   |                                  |   |
| Канализация дождевая   | Ø 400-461,0м                     | Перекладка  |
|  | "ЖБ Ø 400-115,0м<br>Ø 600-43,0м" | Демонтаж  |
| Кабели Высоковольтные  | 10кВ                             | Перекладка - 1300м  |
| Наружное освещение   | 1 кабель, 8 опор                 | Перекладка - 165м   |
| Газопровод среднего давления   | Сталь, Ø 325                     | Перекладка - 400м в футляре Ø 530                               |
| Канализация  | ПВХ, Ø 160                       | Перекладка - 270 м  |
|  | Керамика, Ø 150                  | Перекладка - 250 м  |
|  | Керамика, Ø 150                  | Реконструкция методом "Пневмопробойник" - 100 м в футляре Ø 530 |
|  | ж/б, Ø 300                       | Перекладка - 100 м в футляре Ø 530                              |
| Автоматизированная система управления дорожным движением   | Нет данных                       | Переустройство сущ. светофорных объектов - 1 шт.                |

Перечень зданий, строений, сооружений, подлежащих сносу в связи с  
планируемым размещением линейных объектов

| № п/п | Назначение здания, строения, сооружения  | Адрес здания, строения, сооружения (ориентир), кадастровый номер (при наличии)  |
|-------|--|---|
| 1     | Прочие сооружения  | Отсутствует   |
| 2     | Здание центрального теплового пункта   | Нижегородская область, г. Нижний Новгород, пл. Свободы, д.3(Кадастровый номер 52:18:0060068:963)  |
| 3     | Нежилое здание с хозпостройками  | Нижегородская обл., г. Нижний Новгород, Нижегородский район, ул. Новосолдатская, 1а (Кадастровый номер 52:18:0060156:340)   |
| 4     | Здание магазина с пристроями   | Нижегородская обл., г. Нижний Новгород, Нижегородский район, площадь Сенная, 11 дом "Б", литер "А".   |
| 5     | Одноэтажный жилой дом с хозяйственными постройками   | Нижегородская обл., г. Нижний Новгород, Нижегородский район, пл. Сенная, дом № 7  |
| 6     | Трансформаторная подстанция  | Нижегородская обл., г. Нижний Новгород, Нижегородский район, рядом с домом по адресу: пл. Сенная, д.7   |
| 7     | Двухэтажное здание с административными помещениями   | обл. Нижегородская, г. Нижний Новгород, р-н Нижегородский, ул. Новосолдатская, 1/13   |
| 8     | Комплекс административно-складских зданий и сооружений   | Нижегородская обл., г. Нижний Новгород, Нижегородский район, пл. Сенная, дом № 15 (Кадастровые номера 52:18:0060158:231, 52:18:0060158:67, 52:18:0060158:69, 52:18:0060158:234, 52:18:0060158:70) |
| 9     | Двухэтажный жилой дом с пристроями   | Нижегородская обл., г. Нижний Новгород, Нижегородский район, площадь Сенная, 15а  |
| 10    | Одноэтажный жилой дом с хозяйственными постройками   | Нижегородская обл., г. Нижний Новгород, Нижегородский район, ул. Тургенева, дом №8А   |
| 11    | Разрушенные здания и сооружения  | Отсутствует   |
| 12    | Одноэтажный жилой дом с хозяйственными постройками и пристроями  | Нижегородская обл., г. Нижний Новгород, Нижегородский район, ул. Тургенева, дом 12  |
| 13    | Двухэтажный жилой дом  | Нижегородская обл., г. Нижний Новгород, Нижегородский район, ул. Новосолдатская, 7  |
| 14    | Одноэтажный жилой дом с пристроями   | Нижегородская обл., г. Нижний Новгород, Нижегородский район, ул. Новосолдатская, д. 9А  |
| 15    | Одноэтажный жилой дом с хозяйственными постройками и пристроями  | Нижегородская обл., г. Нижний Новгород, Нижегородский район, ул. Новосолдатская, дом 11   |
| 16    | Одноэтажный жилой дом с хозяйственными постройками и пристроями  | обл. Нижегородская, г. Нижний Новгород, р-н Нижегородский, ул. Новосолдатская, дом № 17   |
| 17    | Комплекс зданий: Трехэтажное административное здание; склад; трансформаторная подстанция; хозяйственная постройка и пристрой | Нижегородская обл., г. Нижний Новгород, Нижегородский район, ул. Сеченова, дом № 2А   |
| 18    | Двухэтажный жилой дом с хозяйственными постройками и   | Нижегородская обл., г. Нижний Новгород, Нижегородский район, ул. Новосолдатская, дом  |

| № п/п | Назначение здания, строения, сооружения                         | Адрес здания, строения, сооружения (ориентир), кадастровый номер (при наличии)                               |
|-------|---|--|
|       | пристройствами  | № 16   |
| 19    | Двухэтажный жилой дом с хозяйственными постройками и пристроями | Нижегородская обл., г. Нижний Новгород, Нижегородский район, ул. Большая Печерская, дом 85 а                 |
| 20    | Трехэтажный дом с административными помещениями и пристроями    | Нижегородская обл., г. Нижний Новгород, Нижегородский район, ул. Большая Печерская, д. 83                    |
| 21    | Двухэтажный дом с административными помещениями и пристроями    | Нижегородская обл., г. Нижний Новгород, Нижегородский район, ул. Большая Печерская, 79                       |
| 22    | Двухэтажный дом с административными помещениями и пристроями    | Нижегородская обл., г. Нижний Новгород, Нижегородский район, ул. Большая Печерская, 77 (литеры А, А1, А2)    |
| 23    | Двухэтажный дом с административными помещениями и пристроями    | Нижегородская обл., г. Нижний Новгород, Нижегородский район, ул. Большая Печерская, 75, (литера А)           |
| 24    | Нежилое здание  | Нижегородская обл., г. Нижний Новгород, Нижегородский район, ул. Большая Печерская, дом 77б                  |
| 25    | Двухэтажный дом с административными помещениями и пристроями    | Нижегородская область, город Нижний Новгород, улица Большая Печерская, дом 79А                               |
| 26    | Одноэтажный жилой дом с хозяйственными постройками и пристроями | Нижегородская обл., г. Нижний Новгород, Нижегородский район, ул. Большая Печерская, дом 81, литер Б          |
| 27    | Двухэтажное нежилое здание с пристроями                         | Нижегородская обл., г. Нижний Новгород, Нижегородский район, ул. Большая Печерская, 54/3                     |
| 28    | Двухэтажный жилой дом с пристроями                              | Нижегородская обл., г. Нижний Новгород, ул. Большая Печерская, д. 60   |
| 29    | Двухэтажный жилой дом с пристроями                              | Нижегородская обл., г. Нижний Новгород, ул. Большая Печерская, д.66  |
| 30    | Двухэтажный жилой дом с пристроями                              | Нижегородская обл., г. Нижний Новгород, Нижегородский район, ул. Большая Печерская, 68 (литера А)            |
| 31    | Двухэтажный жилой дом с пристроями                              | Нижегородская обл., г. Нижний Новгород, ул. Большая Печерская, д.68В   |
| 32    | Одноэтажный жилой дом с хозяйственными постройками и пристроями | Нижегородская обл., г. Нижний Новгород, Нижегородский район, ул. Сеченова, дом №7                            |
| 33    | Одноэтажный жилой дом с пристроями                              | Нижегородская обл., г. Нижний Новгород, Нижегородский район, ул. Сеченова, дом 9                             |
| 34    | Одноэтажный жилой дом с пристроями                              | обл. Нижегородская, г. Нижний Новгород, р-н Нижегородский, ул. Сеченова, дом 11                              |
| 35    | Массив гаражно-строительного кооператива "Автолюбитель"         | Нижегородская обл., г. Нижний Новгород, р-н Нижегородский, ул. Большая Печерская, д. 82а, ГСК "Автолюбитель" |
| 36    | Одноэтажный жилой дом с пристроями                              | Нижегородская, г. Нижний Новгород, р-н Нижегородский, ул. Большая Печерская, дом №72                         |



| № п/п | Назначение здания, строения, сооружения                      | Адрес здания, строения, сооружения (ориентир), кадастровый номер (при наличии)   |
|-------|--|--|
| 37    | Здание магазина с пристроями                                 | Нижегородская обл., г. Нижний Новгород, Нижегородский район, ул. Большая Печерская, 82   |
| 38    | Трехэтажное нежилое здание                                   | обл. Нижегородская, г. Нижний Новгород, р-н Нижегородский, ул. Большая Печерская, д. 84а, (литера А) (Кадастровый номер 52:18:0060167:102)           |
| 39    | Здание автостанции "Сенная"                                  | Нижегородская обл., г. Нижний Новгород, Нижегородский район, ул. Большая Печерская, 84   |
| 40    | Здание магазина  | Нижегородская обл., г. Нижний Новгород, Нижегородский район, улица Радужная, дом 1А  |
| 41    | Двухэтажный жилой дом с пристроями                           | Нижегородская обл., г. Нижний Новгород, Нижегородский район, ул. Большая Печерская, 58а (литера Б)   |
| 42    | Двухэтажный дом с административными помещениями и пристроями | Нижегородская обл., г. Нижний Новгород, Нижегородский район, ул. Большая Печерская, д. 77А   |
| 43    | Двухэтажный жилой дом с пристроями                           | Нижегородская обл., г. Нижний Новгород, Нижегородский район, по ул. Большая Печерская, дом №68, литера Б   |
| 44    | Склад  | Нижегородская обл., г. Нижний Новгород, Нижегородский район, ул. Большая Печерская, 60А (Кадастровый номер 52:18:0060160:286)                        |
| 45    | Двухэтажный жилой дом с пристроями                           | Нижегородская область, г. Нижний Новгород, Нижегородский район, ул. Максима Горького, д. 264/ул. Ковалихинская, д. 100                               |
| 46    | Гараж  | Нижегородская обл., г. Нижний Новгород, Нижегородский район, рядом с домом по адресу: ул. Максима Горького, дом 266                                  |
| 47    | Одноэтажный жилой дом с пристроями                           | Нижегородская обл., г. Нижний Новгород, Нижегородский район, ул. Максима Горького, дом 266 (Кадастровые номера 52:18:0060106:333, 52:18:0060106:569) |
| 48    | Гараж  | Нижегородская обл., г. Нижний Новгород, Нижегородский район, в районе дома по адресу: ул. Максима Горького, дом 266                                  |
| 49    | Трехэтажный жилой дом с пристроями                           | Нижегородская обл, г Нижний Новгород, р-н Нижегородский, ул Максима Горького, д 268 (Кадастровый номер 52:18:0060106:334)                            |
| 50    | Двухэтажный жилой дом с пристроями                           | Нижегородская обл., г. Нижний Новгород, Нижегородский район, ул. Горького, дом №270 (Кадастровый номер 52:18:0060106:332)                            |
| 51    | Двухэтажный жилой дом с пристроем                            | Нижегородская область, г. Нижний Новгород, Нижегородский район, ул. Максима Горького, д. 272   |
| 52    | Одноэтажный жилой дом с пристроями                           | Нижегородская область, г. Нижний Новгород, Нижегородский район, ул. Максима Горького, д. 274   |
| 53    | Гараж  | Нижегородская обл., г. Нижний Новгород,  |

| № п/п | Назначение здания, строения, сооружения | Адрес здания, строения, сооружения (ориентир), кадастровый номер (при наличии)  |
|-------|---|---|
|       |   | Нижегородский район, между домов 266, 268 по ул. Максима Горького   |
| 54    | Гараж                                   | Нижегородская обл., г. Нижний Новгород, Нижегородский район, в 50 м западнее здания по адресу: пер. Бойновский, дом № 17 (литера П) |

Продление Автозаводской линии метрополитена в г. Нижнем Новгороде от ст. «Горьковская» до ст. «Сенная» предусматривается к реализации в одну очередь.

В составе проекта планировки территории предусмотрено изменение существующих красных линий.

Зона планируемого размещения линейных объектов расположена на территории Нижегородского и Советского районов города Нижнего Новгорода.

*Перечень координат характерных точек  
границ зон планируемого размещения линейного объекта  
(система координат - ГСК 52)*

| Номер характерной точки границы | Координаты |            |
|---------------------------------|------------|------------|
|                                 | X, м       | Y, м       |
| Контур №1                       |            |            |
| 1                               | 529178,43  | 2216210,06 |
| 2                               | 529186,01  | 2216225,58 |
| 3                               | 529193,81  | 2216241,55 |
| 4                               | 529200,98  | 2216256,25 |
| 5                               | 529207,82  | 2216270,96 |
| 6                               | 529214,26  | 2216285,87 |
| 7                               | 529220,52  | 2216301,49 |
| 8                               | 529227     | 2216319,18 |
| 9                               | 529232,97  | 2216337,19 |
| 10                              | 529237,4   | 2216351,75 |
| 11                              | 529242,31  | 2216368,07 |
| 12                              | 529247,8   | 2216386,31 |
| 13                              | 529253,58  | 2216405,5  |
| 14                              | 529259,64  | 2216425,62 |
| 15                              | 529265,21  | 2216444,13 |
| 16                              | 529270,92  | 2216463,1  |
| 17                              | 529275,82  | 2216479,38 |
| 18                              | 529281,24  | 2216497,36 |
| 19                              | 529285,7   | 2216512,17 |
| 20                              | 529290,71  | 2216528,82 |

| Номер характерной точки границы | Координаты |            |
|---------------------------------|------------|------------|
|                                 | X, м       | Y, м       |
| 21                              | 529295,08  | 2216543,35 |
| 22                              | 529299,35  | 2216557,52 |
| 23                              | 529304,32  | 2216574,03 |
| 24                              | 529308,99  | 2216589,56 |
| 25                              | 529313,83  | 2216605,63 |
| 26                              | 529319,4   | 2216624,11 |
| 27                              | 529323,63  | 2216638,16 |
| 28                              | 529327,85  | 2216652,18 |
| 29                              | 529332,91  | 2216668,45 |
| 30                              | 529338,33  | 2216684,68 |
| 31                              | 529343,57  | 2216699,33 |
| 32                              | 529349,74  | 2216715,53 |
| 33                              | 529355,67  | 2216730,32 |
| 34                              | 529361,5   | 2216744,79 |
| 35                              | 529365     | 2216753,45 |
| 36                              | 529366,52  | 2216752,96 |
| 37                              | 529377,93  | 2216752,87 |
| 38                              | 529407,36  | 2216743,36 |
| 39                              | 529414,45  | 2216762,79 |
| 40                              | 529406,3   | 2216765,77 |
| 41                              | 529413,64  | 2216787,61 |

| Номер<br>характерной<br>точки границы | Координаты |            |
|---------------------------------------|------------|------------|
|                                       | X, м       | Y, м       |
| 42                                    | 529435,89  | 2216853,68 |
| 43                                    | 529435,3   | 2216853,86 |
| 44                                    | 529436,61  | 2216857,98 |
| 45                                    | 529437,27  | 2216857,78 |
| 46                                    | 529456,68  | 2216915,47 |
| 47                                    | 529476,15  | 2216929,92 |
| 48                                    | 529474,76  | 2216931,58 |
| 49                                    | 529482,54  | 2216937,47 |
| 50                                    | 529483,96  | 2216935,72 |
| 51                                    | 529552,68  | 2216986,72 |
| 52                                    | 529553,43  | 2216986,45 |
| 53                                    | 529562,79  | 2216980,67 |
| 54                                    | 529574,17  | 2216997,31 |
| 55                                    | 529531,11  | 2217023,7  |
| 56                                    | 529487,2   | 2217050,75 |
| 57                                    | 529502,75  | 2217099,85 |
| 58                                    | 529503,02  | 2217099,76 |
| 59                                    | 529507,74  | 2217114,29 |
| 60                                    | 529512,78  | 2217130,97 |
| 61                                    | 529516,76  | 2217145,18 |
| 62                                    | 529520,62  | 2217159,8  |
| 63                                    | 529525,07  | 2217176,78 |
| 64                                    | 529529,34  | 2217193,1  |
| 65                                    | 529533,59  | 2217209,3  |
| 66                                    | 529538,36  | 2217227,49 |
| 67                                    | 529542,5   | 2217243,3  |
| 68                                    | 529546,44  | 2217259,22 |
| 69                                    | 529550,34  | 2217276,54 |
| 70                                    | 529553,77  | 2217293,47 |
| 71                                    | 529557,28  | 2217312,18 |
| 72                                    | 529560,35  | 2217328,49 |
| 73                                    | 529563,91  | 2217347,44 |
| 74                                    | 529567,76  | 2217367,95 |
| 75                                    | 529571,41  | 2217387,39 |
| 76                                    | 529574,88  | 2217405,86 |
| 77                                    | 529578,97  | 2217427,68 |
| 78                                    | 529582,64  | 2217447,18 |
| 79                                    | 529586,51  | 2217467,84 |
| 80                                    | 529589,84  | 2217485,56 |
| 81                                    | 529593,57  | 2217505,41 |
| 82                                    | 529596,71  | 2217522,13 |
| 83                                    | 529600,26  | 2217541,02 |
| 84                                    | 529604,28  | 2217562,45 |
| 85                                    | 529607,97  | 2217582,08 |
| 86                                    | 529611,84  | 2217581,14 |
| 87                                    | 529614,44  | 2217579,73 |
| 88                                    | 529619,2   | 2217577,05 |

| Номер<br>характерной<br>точки границы | Координаты |            |
|---------------------------------------|------------|------------|
|                                       | X, м       | Y, м       |
| 89                                    | 529634,88  | 2217584,34 |
| 90                                    | 529633,14  | 2217587,9  |
| 91                                    | 529635,45  | 2217588,91 |
| 92                                    | 529637,65  | 2217602,34 |
| 93                                    | 529616,48  | 2217605,75 |
| 94                                    | 529612,55  | 2217606,49 |
| 95                                    | 529615,44  | 2217621,88 |
| 96                                    | 529618,86  | 2217640,08 |
| 97                                    | 529621,95  | 2217656,52 |
| 98                                    | 529625,59  | 2217675,9  |
| 99                                    | 529628,71  | 2217692,52 |
| 100                                   | 529632,15  | 2217710,83 |
| 101                                   | 529635,7   | 2217729,78 |
| 102                                   | 529640,14  | 2217753,42 |
| 103                                   | 529642,72  | 2217767,16 |
| 104                                   | 529645,88  | 2217783,99 |
| 105                                   | 529647,87  | 2217794,54 |
| 106                                   | 529653,24  | 2217793,48 |
| 107                                   | 529660,04  | 2217825,68 |
| 108                                   | 529666,27  | 2217844,7  |
| 109                                   | 529673,37  | 2217866,37 |
| 110                                   | 529666,58  | 2217871,4  |
| 111                                   | 529671,84  | 2217885,78 |
| 112                                   | 529678,84  | 2217902,66 |
| 113                                   | 529685,9   | 2217917,76 |
| 114                                   | 529693,71  | 2217932,78 |
| 115                                   | 529701,12  | 2217945,73 |
| 116                                   | 529708,33  | 2217957,35 |
| 117                                   | 529718,61  | 2217972,49 |
| 118                                   | 529720,4   | 2217974,91 |
| 119                                   | 529723     | 2217972,57 |
| 120                                   | 529733,71  | 2217962,87 |
| 121                                   | 529745,71  | 2217975,6  |
| 122                                   | 529750,3   | 2217979,75 |
| 123                                   | 529765,77  | 2217979,25 |
| 124                                   | 529765,79  | 2217980,24 |
| 125                                   | 529766,56  | 2217983,95 |
| 126                                   | 529768,07  | 2217987,78 |
| 127                                   | 529769,64  | 2217990,99 |
| 128                                   | 529780,11  | 2218001,23 |
| 129                                   | 529786,76  | 2217994,15 |
| 130                                   | 529789,69  | 2217996,87 |
| 131                                   | 529783,14  | 2218004,19 |
| 132                                   | 529792,6   | 2218013,44 |
| 133                                   | 529794,38  | 2218011,16 |
| 134                                   | 529795,11  | 2218009,78 |
| 135                                   | 529803,79  | 2217999,84 |

| Номер<br>характерной<br>точки границы | Координаты |            |
|---------------------------------------|------------|------------|
|                                       | X, м       | Y, м       |
| 136                                   | 529811,39  | 2218007,83 |
| 137                                   | 529804,22  | 2218015,14 |
| 138                                   | 529802,47  | 2218017,08 |
| 139                                   | 529800,04  | 2218019,78 |
| 140                                   | 529800,3   | 2218020,52 |
| 141                                   | 529800,09  | 2218020,76 |
| 142                                   | 529813,42  | 2218033,8  |
| 143                                   | 529825,41  | 2218045,51 |
| 144                                   | 529809,4   | 2218062,32 |
| 145                                   | 529804,31  | 2218067,67 |
| 146                                   | 529811,68  | 2218075,32 |
| 147                                   | 529823,32  | 2218087,59 |
| 148                                   | 529834,04  | 2218099,9  |
| 149                                   | 529845,9   | 2218114,97 |
| 150                                   | 529854,63  | 2218127,26 |
| 151                                   | 529861,56  | 2218137,85 |
| 152                                   | 529870,1   | 2218152,19 |
| 153                                   | 529879,67  | 2218170,38 |
| 154                                   | 529887,02  | 2218186,37 |
| 155                                   | 529893,18  | 2218201,7  |
| 156                                   | 529897,06  | 2218213    |
| 157                                   | 529910,78  | 2218219,42 |
| 158                                   | 529926,4   | 2218226,74 |
| 159                                   | 529929,06  | 2218227,97 |
| 160                                   | 529951,62  | 2218236,69 |
| 161                                   | 529950,81  | 2218240,82 |
| 162                                   | 529968,88  | 2218247,76 |
| 163                                   | 529964,09  | 2218261,49 |
| 164                                   | 529960,1   | 2218260,04 |
| 165                                   | 529945,8   | 2218254,44 |
| 166                                   | 529930,42  | 2218296,05 |
| 167                                   | 529948,03  | 2218303,12 |
| 168                                   | 529944,4   | 2218313,03 |
| 169                                   | 529947,81  | 2218314,37 |
| 170                                   | 529947,64  | 2218314,8  |
| 171                                   | 529957,78  | 2218318,49 |
| 172                                   | 529960,01  | 2218319,32 |
| 173                                   | 529955,13  | 2218332,44 |
| 174                                   | 529955,43  | 2218332,57 |
| 175                                   | 529952,47  | 2218339,75 |
| 176                                   | 529946,71  | 2218353,55 |
| 177                                   | 529951,75  | 2218364,24 |
| 178                                   | 529947,41  | 2218377    |
| 179                                   | 529947,03  | 2218378,11 |
| 180                                   | 529920,16  | 2218448,56 |
| 181                                   | 529936,65  | 2218459,07 |
| 182                                   | 529957,4   | 2218467,19 |

| Номер<br>характерной<br>точки границы | Координаты |            |
|---------------------------------------|------------|------------|
|                                       | X, м       | Y, м       |
| 183                                   | 529975,2   | 2218472,35 |
| 184                                   | 529972,76  | 2218481,28 |
| 185                                   | 529972,28  | 2218482,87 |
| 186                                   | 529968,41  | 2218495,77 |
| 187                                   | 529963,06  | 2218513,66 |
| 188                                   | 529972,72  | 2218516,96 |
| 189                                   | 529973,63  | 2218524,29 |
| 190                                   | 529973,45  | 2218526,96 |
| 191                                   | 529968,88  | 2218530,41 |
| 192                                   | 529957,73  | 2218529,22 |
| 193                                   | 529953,46  | 2218537,91 |
| 194                                   | 529946,88  | 2218550,38 |
| 195                                   | 529941,72  | 2218557,84 |
| 196                                   | 529942,6   | 2218558,5  |
| 197                                   | 529944,81  | 2218565,37 |
| 198                                   | 529943,03  | 2218569,59 |
| 199                                   | 529943,44  | 2218569,87 |
| 200                                   | 529938,35  | 2218577,65 |
| 201                                   | 529946,17  | 2218579,65 |
| 202                                   | 529950,2   | 2218579,78 |
| 203                                   | 529951,91  | 2218584,53 |
| 204                                   | 529955,47  | 2218594,38 |
| 205                                   | 529954,37  | 2218596    |
| 206                                   | 529953,69  | 2218595,52 |
| 207                                   | 529952,86  | 2218597,16 |
| 208                                   | 529957,35  | 2218599,73 |
| 209                                   | 529954,27  | 2218605,23 |
| 210                                   | 529948,27  | 2218601,91 |
| 211                                   | 529943,77  | 2218606    |
| 212                                   | 529938,34  | 2218603,33 |
| 213                                   | 529935,66  | 2218612    |
| 214                                   | 529927,79  | 2218609,98 |
| 215                                   | 529927,31  | 2218611,87 |
| 216                                   | 529921,52  | 2218609,97 |
| 217                                   | 529910,51  | 2218639,25 |
| 218                                   | 529902,26  | 2218634,44 |
| 219                                   | 529879,6   | 2218680,41 |
| 220                                   | 529893,7   | 2218686,8  |
| 221                                   | 529895,88  | 2218682,27 |
| 222                                   | 529898,12  | 2218683,38 |
| 223                                   | 529894,63  | 2218690,75 |
| 224                                   | 529909,31  | 2218697,78 |
| 225                                   | 529908,42  | 2218705,99 |
| 226                                   | 529903,97  | 2218706,64 |
| 227                                   | 529885,22  | 2218697,94 |
| 228                                   | 529878,58  | 2218696,93 |
| 229                                   | 529875,85  | 2218697,9  |

| Номер<br>характерной<br>точки границы | Координаты |            |
|---------------------------------------|------------|------------|
|                                       | X, м       | Y, м       |
| 230                                   | 529873,31  | 2218697,01 |
| 231                                   | 529872,91  | 2218698,66 |
| 232                                   | 529871,97  | 2218700,56 |
| 233                                   | 529864,28  | 2218714,21 |
| 234                                   | 529855,75  | 2218727,07 |
| 235                                   | 529858,74  | 2218727,98 |
| 236                                   | 529859,97  | 2218734,43 |
| 237                                   | 529851,38  | 2218736,89 |
| 238                                   | 529842,06  | 2218757,82 |
| 239                                   | 529831,85  | 2218800,23 |
| 240                                   | 529831,17  | 2218800,03 |
| 241                                   | 529828,11  | 2218813,01 |
| 242                                   | 529825,68  | 2218812,43 |
| 243                                   | 529819,12  | 2218840,61 |
| 244                                   | 529818,02  | 2218845,3  |
| 245                                   | 529803,06  | 2218909,28 |
| 246                                   | 529798,04  | 2218931,15 |
| 247                                   | 529797,54  | 2218931,04 |
| 248                                   | 529793,49  | 2218949,73 |
| 249                                   | 529793,2   | 2218952,72 |
| 250                                   | 529779,06  | 2219014,29 |
| 251                                   | 529778,31  | 2219017,88 |
| 252                                   | 529774,58  | 2219032,89 |
| 253                                   | 529775,74  | 2219033,18 |
| 254                                   | 529772,88  | 2219045,04 |
| 255                                   | 529774,7   | 2219045,48 |
| 256                                   | 529772,88  | 2219052,87 |
| 257                                   | 529771,11  | 2219052,43 |
| 258                                   | 529764,93  | 2219078,1  |
| 259                                   | 529766,71  | 2219078,53 |
| 260                                   | 529765,24  | 2219084,64 |
| 261                                   | 529761,72  | 2219084    |
| 262                                   | 529760,4   | 2219084,48 |
| 263                                   | 529753,86  | 2219112,64 |
| 264                                   | 529751,61  | 2219119,53 |
| 265                                   | 529747,41  | 2219137,5  |
| 266                                   | 529750,06  | 2219139,68 |
| 267                                   | 529748,42  | 2219146,75 |
| 268                                   | 529746,03  | 2219146,39 |
| 269                                   | 529741,65  | 2219163,96 |
| 270                                   | 529737,06  | 2219183,37 |
| 271                                   | 529735,35  | 2219183,08 |
| 272                                   | 529731,37  | 2219200,76 |
| 273                                   | 529735,76  | 2219201,82 |
| 274                                   | 529732,38  | 2219216,47 |
| 275                                   | 529731,59  | 2219219,88 |
| 276                                   | 529731,53  | 2219220,17 |

| Номер<br>характерной<br>точки границы | Координаты |            |
|---------------------------------------|------------|------------|
|                                       | X, м       | Y, м       |
| 277                                   | 529725,89  | 2219244,71 |
| 278                                   | 529660,59  | 2219229,7  |
| 279                                   | 529668,87  | 2219193,7  |
| 280                                   | 529670,63  | 2219186,07 |
| 281                                   | 529688,59  | 2219108,03 |
| 282                                   | 529685,28  | 2219107,37 |
| 283                                   | 529701,61  | 2219035,57 |
| 284                                   | 529692,49  | 2219033,51 |
| 285                                   | 529691,68  | 2219022,98 |
| 286                                   | 529702,68  | 2219025,64 |
| 287                                   | 529705,09  | 2219024,17 |
| 288                                   | 529710,39  | 2219002,17 |
| 289                                   | 529708,73  | 2218999,72 |
| 290                                   | 529696,78  | 2218997,99 |
| 291                                   | 529694,59  | 2218985,96 |
| 292                                   | 529713,47  | 2218989,57 |
| 293                                   | 529719,05  | 2218966,2  |
| 294                                   | 529715,3   | 2218965,49 |
| 295                                   | 529692,16  | 2218931,35 |
| 296                                   | 529695,19  | 2218916,91 |
| 297                                   | 529710,09  | 2218919,34 |
| 298                                   | 529712,71  | 2218908,93 |
| 299                                   | 529725,39  | 2218856,86 |
| 300                                   | 529733,18  | 2218858,64 |
| 301                                   | 529735,87  | 2218846,58 |
| 302                                   | 529748,08  | 2218849,45 |
| 303                                   | 529764,22  | 2218779,32 |
| 304                                   | 529761,3   | 2218778,64 |
| 305                                   | 529767,44  | 2218748,15 |
| 306                                   | 529744,55  | 2218744,36 |
| 307                                   | 529742,58  | 2218744,75 |
| 308                                   | 529744,45  | 2218734,81 |
| 309                                   | 529751,21  | 2218736    |
| 310                                   | 529767,62  | 2218737,49 |
| 311                                   | 529773,39  | 2218735,85 |
| 312                                   | 529774,4   | 2218735,08 |
| 313                                   | 529779,63  | 2218712,34 |
| 314                                   | 529764,84  | 2218709,64 |
| 315                                   | 529765,22  | 2218707,19 |
| 316                                   | 529762,38  | 2218706,65 |
| 317                                   | 529760,33  | 2218705,32 |
| 318                                   | 529759,7   | 2218702,67 |
| 319                                   | 529740,61  | 2218699,41 |
| 320                                   | 529754,1   | 2218650,92 |
| 321                                   | 529767,32  | 2218656,18 |
| 322                                   | 529817,34  | 2218523,96 |
| 323                                   | 529835,15  | 2218476,78 |

| Номер<br>характерной<br>точки границы | Координаты |            |
|---------------------------------------|------------|------------|
|                                       | X, м       | Y, м       |
| 324                                   | 529824,45  | 2218467,56 |
| 325                                   | 529816,48  | 2218461,09 |
| 326                                   | 529826,79  | 2218433,13 |
| 327                                   | 529829,34  | 2218426,16 |
| 328                                   | 529830,41  | 2218423,25 |
| 329                                   | 529807,65  | 2218415,16 |
| 330                                   | 529818,86  | 2218402,69 |
| 331                                   | 529808,72  | 2218398,41 |
| 332                                   | 529808,58  | 2218398,68 |
| 333                                   | 529795,68  | 2218392,86 |
| 334                                   | 529756,84  | 2218376,38 |
| 335                                   | 529736,82  | 2218368,14 |
| 336                                   | 529703,24  | 2218353,42 |
| 337                                   | 529693,04  | 2218349,31 |
| 338                                   | 529678,11  | 2218342,97 |
| 339                                   | 529721,52  | 2218222,24 |
| 340                                   | 529724,73  | 2218213,32 |
| 341                                   | 529729,31  | 2218200,58 |
| 342                                   | 529733,44  | 2218189,1  |
| 343                                   | 529733,27  | 2218189,04 |
| 344                                   | 529736,99  | 2218179,15 |
| 345                                   | 529750,31  | 2218142,17 |
| 346                                   | 529772,29  | 2218140,76 |
| 347                                   | 529776,92  | 2218135,16 |
| 348                                   | 529781,78  | 2218139,38 |
| 349                                   | 529786,64  | 2218143,6  |
| 350                                   | 529799,7   | 2218154,4  |
| 351                                   | 529801,56  | 2218150,65 |
| 352                                   | 529804,88  | 2218143,93 |
| 353                                   | 529808,22  | 2218137,19 |
| 354                                   | 529820,49  | 2218125,42 |
| 355                                   | 529838,2   | 2218137,44 |
| 356                                   | 529836,83  | 2218135,32 |
| 357                                   | 529828,08  | 2218122,8  |
| 358                                   | 529815,79  | 2218107    |
| 359                                   | 529800,31  | 2218089,48 |
| 360                                   | 529786,05  | 2218074,66 |
| 361                                   | 529771,08  | 2218059,12 |
| 362                                   | 529756,42  | 2218043,89 |
| 363                                   | 529739,09  | 2218025,88 |
| 364                                   | 529724,03  | 2218009,05 |
| 365                                   | 529709,38  | 2217990,66 |
| 366                                   | 529697,49  | 2217973,93 |
| 367                                   | 529684,73  | 2217953,72 |
| 368                                   | 529674,5   | 2217935,3  |
| 369                                   | 529664,96  | 2217915,77 |
| 370                                   | 529664,43  | 2217916,12 |

| Номер<br>характерной<br>точки границы | Координаты |            |
|---------------------------------------|------------|------------|
|                                       | X, м       | Y, м       |
| 371                                   | 529643,91  | 2217885,44 |
| 372                                   | 529615,64  | 2217840,43 |
| 373                                   | 529606,47  | 2217821,74 |
| 374                                   | 529598,33  | 2217803,17 |
| 375                                   | 529603,12  | 2217802,41 |
| 376                                   | 529630,89  | 2217797,9  |
| 377                                   | 529629,27  | 2217789,25 |
| 378                                   | 529626,3   | 2217773,44 |
| 379                                   | 529622,84  | 2217755,02 |
| 380                                   | 529619     | 2217734,55 |
| 381                                   | 529615,37  | 2217715,25 |
| 382                                   | 529611,01  | 2217692,01 |
| 383                                   | 529607,51  | 2217673,39 |
| 384                                   | 529603,33  | 2217651,13 |
| 385                                   | 529599,47  | 2217630,57 |
| 386                                   | 529596,12  | 2217612,72 |
| 387                                   | 529592,5   | 2217593,45 |
| 388                                   | 529588,1   | 2217570,03 |
| 389                                   | 529584,73  | 2217552,06 |
| 390                                   | 529581,02  | 2217532,34 |
| 391                                   | 529576,96  | 2217510,68 |
| 392                                   | 529573,41  | 2217491,8  |
| 393                                   | 529569,92  | 2217473,18 |
| 394                                   | 529566,21  | 2217453,44 |
| 395                                   | 529562,43  | 2217433,3  |
| 396                                   | 529558,51  | 2217412,45 |
| 397                                   | 529555,33  | 2217395,5  |
| 398                                   | 529551,83  | 2217376,89 |
| 399                                   | 529548,52  | 2217359,23 |
| 400                                   | 529545,02  | 2217340,58 |
| 401                                   | 529541,49  | 2217321,85 |
| 402                                   | 529537,63  | 2217302,93 |
| 403                                   | 529534,34  | 2217288,41 |
| 404                                   | 529530,66  | 2217273,49 |
| 405                                   | 529526,3   | 2217256,83 |
| 406                                   | 529521,87  | 2217239,92 |
| 407                                   | 529516,69  | 2217220,16 |
| 408                                   | 529512,65  | 2217204,74 |
| 409                                   | 529508,42  | 2217188,6  |
| 410                                   | 529503,69  | 2217170,56 |
| 411                                   | 529498,73  | 2217152,5  |
| 412                                   | 529494,1   | 2217137    |
| 413                                   | 529489,35  | 2217122,14 |
| 414                                   | 529484     | 2217106,54 |
| 415                                   | 529473,64  | 2217110,23 |
| 416                                   | 529470,86  | 2217102,57 |
| 417                                   | 529470,83  | 2217102,59 |

| Номер<br>характерной<br>точки границы | Координаты |            |
|---------------------------------------|------------|------------|
|                                       | X, м       | Y, м       |
| 418                                   | 529465,94  | 2217105,86 |
| 419                                   | 529463,03  | 2217100,82 |
| 420                                   | 529462,46  | 2217099,88 |
| 421                                   | 529465,8   | 2217097,88 |
| 422                                   | 529466,77  | 2217096,12 |
| 423                                   | 529466,65  | 2217093,51 |
| 424                                   | 529467,12  | 2217093,27 |
| 425                                   | 529464,09  | 2217082,44 |
| 426                                   | 529455,17  | 2217061,97 |
| 427                                   | 529445,35  | 2217046,59 |
| 428                                   | 529433,7   | 2217032,88 |
| 429                                   | 529432,69  | 2217031,29 |
| 430                                   | 529419,06  | 2217039,64 |
| 431                                   | 529384,27  | 2216980,89 |
| 432                                   | 529369,37  | 2216989,69 |
| 433                                   | 529354,08  | 2216962,86 |
| 434                                   | 529390,74  | 2216941,97 |
| 435                                   | 529346,98  | 2216809,6  |
| 436                                   | 529344,6   | 2216802,39 |
| 437                                   | 529345,66  | 2216802,01 |
| 438                                   | 529343,5   | 2216795,41 |
| 439                                   | 529342,42  | 2216795,8  |
| 440                                   | 529333,74  | 2216798,16 |
| 441                                   | 529330,45  | 2216799,36 |
| 442                                   | 529321,5   | 2216801,96 |
| 443                                   | 529319,73  | 2216796,49 |
| 444                                   | 529312,99  | 2216798,81 |
| 445                                   | 529303,66  | 2216774,38 |
| 446                                   | 529345,14  | 2216760,11 |
| 447                                   | 529339,54  | 2216746,21 |
| 448                                   | 529333,13  | 2216729,85 |
| 449                                   | 529325,87  | 2216709,92 |
| 450                                   | 529319,14  | 2216689,8  |
| 451                                   | 529311,58  | 2216665,11 |
| 452                                   | 529304,47  | 2216641,47 |
| 453                                   | 529298,07  | 2216620,22 |
| 454                                   | 529290,42  | 2216594,81 |
| 455                                   | 529282,88  | 2216569,76 |
| 456                                   | 529276,75  | 2216549,39 |
| 457                                   | 529270,61  | 2216529    |
| 458                                   | 529264,51  | 2216509,75 |
| 459                                   | 529256,06  | 2216486,19 |
| 460                                   | 529248,66  | 2216467,78 |
| 461                                   | 529240,64  | 2216449,61 |
| 462                                   | 529231,52  | 2216430,45 |
| 463                                   | 529222,16  | 2216410,97 |
| 464                                   | 529212,08  | 2216389,98 |

| Номер<br>характерной<br>точки границы | Координаты |            |
|---------------------------------------|------------|------------|
|                                       | X, м       | Y, м       |
| 465                                   | 529202,22  | 2216369,47 |
| 466                                   | 529192,64  | 2216349,52 |
| 467                                   | 529182,62  | 2216327,53 |
| 468                                   | 529173,59  | 2216305,45 |
| 469                                   | 529166,19  | 2216285,2  |
| 470                                   | 529158,29  | 2216260,63 |
| 471                                   | 529152,65  | 2216240,46 |
| 472                                   | 529148,78  | 2216225,74 |
| 473                                   | 529115,32  | 2216240,39 |
| 474                                   | 529112,15  | 2216231,02 |
| 475                                   | 529111,28  | 2216228,58 |
| 476                                   | 529105,77  | 2216213,03 |
| 477                                   | 529105,14  | 2216211,23 |
| 478                                   | 529104,65  | 2216209,71 |
| 479                                   | 529103,03  | 2216204,63 |
| 480                                   | 529139,26  | 2216193,07 |
| 481                                   | 529139,98  | 2216192,95 |
| 482                                   | 529139,15  | 2216190,52 |
| 483                                   | 529111,99  | 2216110,77 |
| 484                                   | 529110,82  | 2216107,33 |
| 485                                   | 529110,38  | 2216107,47 |
| 486                                   | 529099,59  | 2216075,59 |
| 487                                   | 529099,45  | 2216075,08 |
| 488                                   | 529098,21  | 2216070,94 |
| 489                                   | 529071,34  | 2216069,35 |
| 490                                   | 529069,58  | 2216056,88 |
| 491                                   | 529071,11  | 2216056,96 |
| 492                                   | 529069,26  | 2216044,54 |
| 493                                   | 529068,95  | 2216034,94 |
| 494                                   | 529066,97  | 2216025,6  |
| 495                                   | 529079,43  | 2216021,38 |
| 496                                   | 529079,04  | 2216020,11 |
| 497                                   | 529080,75  | 2216019,84 |
| 498                                   | 529080,3   | 2216017,04 |
| 499                                   | 529126,96  | 2216000,7  |
| 500                                   | 529135,3   | 2216024,88 |
| 501                                   | 529165,86  | 2216116,22 |
| 502                                   | 529191,35  | 2216184,55 |
| 503                                   | 529194,18  | 2216192,14 |
| 504                                   | 529198,04  | 2216202,64 |
| 1                                     | 529178,43  | 2216210,06 |
| Контур №2                             |            |            |
| 505                                   | 529418,91  | 2218203,7  |
| 506                                   | 529431,15  | 2218222,8  |
| 507                                   | 529417,6   | 2218232,17 |
| 508                                   | 529413,07  | 2218235,3  |
| 509                                   | 529410,74  | 2218236,91 |

| Номер<br>характерной<br>точки границы | Координаты |            |
|---------------------------------------|------------|------------|
|                                       | X, м       | Y, м       |
| 510                                   | 529398,87  | 2218245,1  |
| 511                                   | 529384,51  | 2218223,58 |
| 512                                   | 529389,46  | 2218220    |

| Номер<br>характерной<br>точки границы | Координаты |           |
|---------------------------------------|------------|-----------|
|                                       | X, м       | Y, м      |
| 513                                   | 529404,89  | 2218210,2 |
| 505                                   | 529418,91  | 2218203,7 |

*Перечень координат характерных точек  
границ зон планируемого размещения линейных объектов, подлежащих  
реконструкции в связи с изменением их местоположения  
(система координат - ГСК 52)*

| Номер<br>характерной<br>точки<br>границы | Координаты |            |
|--|------------|------------|
|  | X, м       | Y, м       |
| Контур № 1                               |            |            |
| 1  | 529039,63  | 2215886,08 |
| 2  | 529024,31  | 2215840,18 |
| 3  | 529041,88  | 2215834,51 |
| 4  | 529057,03  | 2215880,27 |
| 1  | 529039,63  | 2215886,08 |
| Контур № 2                               |            |            |
| 5  | 529212,82  | 2216286,39 |
| 6  | 529184,44  | 2216226,4  |
| 7  | 529178,52  | 2216229,49 |
| 8  | 529176,51  | 2216223,79 |
| 9  | 529170,15  | 2216226,46 |
| 10                                       | 529150,06  | 2216230,59 |
| 11                                       | 529148,78  | 2216225,74 |
| 12                                       | 529174,45  | 2216214,5  |
| 13                                       | 529173,45  | 2216211,95 |
| 14                                       | 529178,43  | 2216210,06 |
| 15                                       | 529191,5   | 2216205,09 |
| 16                                       | 529198,05  | 2216202,66 |
| 17                                       | 529194,18  | 2216192,14 |
| 18                                       | 529191,35  | 2216184,55 |
| 19                                       | 529165,86  | 2216116,22 |
| 20                                       | 529135,3   | 2216024,88 |
| 21                                       | 529127,6   | 2216002,52 |
| 22                                       | 529126,96  | 2216000,7  |
| 23                                       | 529080,3   | 2216017,04 |
| 24                                       | 529080,75  | 2216019,84 |
| 25                                       | 529079,03  | 2216020,11 |
| 26                                       | 529079,46  | 2216021,38 |
| 27                                       | 529072,64  | 2216023,68 |

| Номер<br>характерной<br>точки<br>границы | Координаты |            |
|--|------------|------------|
|  | X, м       | Y, м       |
| 28                                       | 529066,97  | 2216025,6  |
| 29                                       | 529067,6   | 2216028,56 |
| 30                                       | 529068,95  | 2216034,94 |
| 31                                       | 529069,26  | 2216044,54 |
| 32                                       | 529070,01  | 2216049,57 |
| 33                                       | 529071,11  | 2216056,95 |
| 34                                       | 529069,58  | 2216056,88 |
| 35                                       | 529071,13  | 2216067,83 |
| 36                                       | 529071,34  | 2216069,35 |
| 37                                       | 529098,21  | 2216070,94 |
| 38                                       | 529099,45  | 2216075,08 |
| 39                                       | 529099,59  | 2216075,59 |
| 40                                       | 529110,39  | 2216107,47 |
| 41                                       | 529110,82  | 2216107,33 |
| 42                                       | 529111,99  | 2216110,77 |
| 43                                       | 529138,94  | 2216189,92 |
| 44                                       | 529139,15  | 2216190,52 |
| 45                                       | 529139,98  | 2216192,95 |
| 46                                       | 529139,26  | 2216193,07 |
| 47                                       | 529103,03  | 2216204,63 |
| 48                                       | 529104,65  | 2216209,71 |
| 49                                       | 529105,14  | 2216211,23 |
| 50                                       | 529105,71  | 2216213,05 |
| 51                                       | 529111,28  | 2216228,58 |
| 52                                       | 529112,15  | 2216231,02 |
| 53                                       | 529113,99  | 2216236,46 |
| 54                                       | 529115,32  | 2216240,38 |
| 55                                       | 529109,48  | 2216242,86 |
| 56                                       | 529106,32  | 2216236,17 |
| 57                                       | 529107,41  | 2216235,46 |



| Номер<br>характерной<br>точки<br>границы | Координаты |            |
|--|------------|------------|
|  | X, м       | Y, м       |
| 58                                       | 529107,02  | 2216232,89 |
| 59                                       | 529109,48  | 2216231,75 |
| 60                                       | 529100,53  | 2216205,32 |
| 61                                       | 529099,2   | 2216200,79 |
| 62                                       | 529135,49  | 2216189,08 |
| 63                                       | 529110,97  | 2216117,39 |
| 64                                       | 529104,72  | 2216114,52 |
| 65                                       | 529099,8   | 2216116,13 |
| 66                                       | 529097,94  | 2216110,21 |
| 67                                       | 529107,49  | 2216107,12 |
| 68                                       | 529097,51  | 2216077,85 |
| 69                                       | 529086,45  | 2216076,89 |
| 70                                       | 529086,58  | 2216075,46 |
| 71                                       | 529051,95  | 2216073,2  |
| 72                                       | 529053,21  | 2216053,34 |
| 73                                       | 529063,57  | 2216051,5  |
| 74                                       | 529062,56  | 2216029    |
| 75                                       | 529062,13  | 2216024,75 |
| 76                                       | 529063,06  | 2216022,21 |
| 77                                       | 529057,41  | 2216006,57 |
| 78                                       | 529063,45  | 2215996,48 |
| 79                                       | 529068,66  | 2215986,96 |
| 80                                       | 529054,21  | 2215945,54 |
| 81                                       | 529067,82  | 2215940,84 |
| 82                                       | 529069,78  | 2215946,51 |
| 83                                       | 529061,86  | 2215949,24 |
| 84                                       | 529075,21  | 2215987,51 |
| 85                                       | 529111,41  | 2215976,16 |
| 86                                       | 529107,76  | 2215967,6  |
| 87                                       | 529083,89  | 2215975,85 |
| 88                                       | 529081,93  | 2215970,18 |
| 89                                       | 529111,08  | 2215960,1  |
| 90                                       | 529119,98  | 2215980,97 |
| 91                                       | 529121,9   | 2215980,15 |
| 92                                       | 529123,56  | 2215985,19 |
| 93                                       | 529124,21  | 2215986,58 |
| 94                                       | 529124,66  | 2215987,51 |
| 95                                       | 529126,5   | 2215989,18 |
| 96                                       | 529127,09  | 2215989,37 |
| 97                                       | 529128,85  | 2215990,04 |
| 98                                       | 529129,97  | 2215990,11 |
| 99                                       | 529127,39  | 2215995,96 |
| 100                                      | 529128,59  | 2215999,49 |

| Номер<br>характерной<br>точки<br>границы | Координаты |            |
|--|------------|------------|
|  | X, м       | Y, м       |
| 101                                      | 529127,12  | 2215999,99 |
| 102                                      | 529133,68  | 2216019,46 |
| 103                                      | 529134,45  | 2216019,37 |
| 104                                      | 529136,81  | 2216026,82 |
| 105                                      | 529136,3   | 2216027,16 |
| 106                                      | 529162,09  | 2216103,06 |
| 107                                      | 529163,95  | 2216108,42 |
| 108                                      | 529164,97  | 2216108,07 |
| 109                                      | 529167,32  | 2216114,9  |
| 110                                      | 529171,49  | 2216113,48 |
| 111                                      | 529173,36  | 2216120,03 |
| 112                                      | 529184,75  | 2216157,15 |
| 113                                      | 529197,82  | 2216191,26 |
| 114                                      | 529203,6   | 2216206,65 |
| 115                                      | 529200,12  | 2216207,96 |
| 116                                      | 529202,06  | 2216213,3  |
| 117                                      | 529202,99  | 2216216,13 |
| 118                                      | 529200,36  | 2216221,96 |
| 119                                      | 529203,43  | 2216231,72 |
| 120                                      | 529212,49  | 2216228,67 |
| 121                                      | 529215,91  | 2216240,51 |
| 122                                      | 529207,78  | 2216243,17 |
| 123                                      | 529212,41  | 2216257,38 |
| 124                                      | 529214,25  | 2216260,86 |
| 125                                      | 529214,9   | 2216262,77 |
| 126                                      | 529218,87  | 2216274,35 |
| 127                                      | 529219,3   | 2216275,59 |
| 128                                      | 529219,46  | 2216276,78 |
| 129                                      | 529221,94  | 2216284,22 |
| 130                                      | 529222,25  | 2216285,5  |
| 131                                      | 529223,51  | 2216289,2  |
| 132                                      | 529264,86  | 2216424,73 |
| 133                                      | 529257,91  | 2216426,93 |
| 134                                      | 529254,35  | 2216416,51 |
| 135                                      | 529250,24  | 2216418,25 |
| 136                                      | 529252,66  | 2216425,8  |
| 137                                      | 529241,8   | 2216429,97 |
| 138                                      | 529234,23  | 2216412,87 |
| 139                                      | 529208,29  | 2216423,78 |
| 140                                      | 529204,07  | 2216412,96 |
| 141                                      | 529233,32  | 2216401,05 |
| 142                                      | 529210,74  | 2216337,5  |
| 143                                      | 529220,07  | 2216334,24 |

| Номер<br>характерной<br>точки<br>границы | Координаты |            |
|--|------------|------------|
|  | Х, м       | У, м       |
| 144                                      | 529246,04  | 2216406,43 |
| 145                                      | 529250,83  | 2216404,7  |
| 146                                      | 529214,85  | 2216291,78 |
| 147                                      | 529209,46  | 2216292,96 |
| 148                                      | 529217,24  | 2216318,38 |
| 149                                      | 529207,64  | 2216321,54 |
| 150                                      | 529206,42  | 2216317,9  |
| 151                                      | 529182,62  | 2216327,53 |
| 152                                      | 529149,78  | 2216340,96 |
| 153                                      | 529151,26  | 2216344,56 |
| 154                                      | 529142,53  | 2216349,44 |
| 155                                      | 529133,66  | 2216333,58 |
| 156                                      | 529142,65  | 2216328,55 |
| 157                                      | 529162,07  | 2216320,12 |
| 158                                      | 529176,89  | 2216313,53 |
| 159                                      | 529203,99  | 2216302,97 |
| 160                                      | 529198,52  | 2216286,08 |
| 161                                      | 529198,2   | 2216286,22 |
| 162                                      | 529197     | 2216282,73 |
| 163                                      | 529202,83  | 2216280,73 |
| 164                                      | 529205,17  | 2216287,54 |
| 5  | 529212,82  | 2216286,39 |
| Контур № 3                               |            |            |
| 165                                      | 529066,66  | 2216377,72 |
| 166                                      | 529052,27  | 2216385,89 |
| 167                                      | 529046,57  | 2216374,24 |
| 168                                      | 529061,27  | 2216364,58 |
| 165                                      | 529066,66  | 2216377,72 |
| Контур № 4                               |            |            |
| 169                                      | 529923,18  | 2216587,62 |
| 170                                      | 529922,5   | 2216584,25 |
| 171                                      | 529917,7   | 2216563,17 |
| 172                                      | 529924,74  | 2216560,5  |
| 173                                      | 529924,42  | 2216552,71 |
| 174                                      | 529930,41  | 2216552,36 |
| 175                                      | 529930,64  | 2216558,67 |
| 176                                      | 529943,78  | 2216555,14 |
| 177                                      | 529945,13  | 2216554,78 |
| 178                                      | 529948,97  | 2216555,09 |
| 179                                      | 529949,07  | 2216561,12 |
| 180                                      | 529945,81  | 2216560,81 |
| 181                                      | 529945,34  | 2216560,94 |
| 182                                      | 529928,79  | 2216565,39 |

| Номер<br>характерной<br>точки<br>границы | Координаты  |             |
|--|-------------|-------------|
|  | Х, м        | У, м        |
| 183                                      | 529924,71   | 2216566,93  |
| 184                                      | 529928,05   | 2216581,62  |
| 185                                      | 529932,08   | 2216584,09  |
| 186                                      | 529942,46   | 2216583,35  |
| 187                                      | 529940,04   | 2216578,74  |
| 188                                      | 529945,35   | 2216575,95  |
| 189                                      | 529947,27   | 2216579,62  |
| 190                                      | 529948,38   | 2216588,93  |
| 191                                      | 529928,57   | 2216590,39  |
| 192                                      | 529928,16   | 2216585,9   |
| 169                                      | 529923,18   | 2216587,62  |
| Контур № 5                               |             |             |
| 193                                      | 529552,45   | 2216701,35  |
| 194                                      | 529480,36   | 2216726,13  |
| 195                                      | 529477,93   | 2216719,77  |
| 196                                      | 529542,81   | 2216697,26  |
| 197                                      | 529542,78   | 2216697,17  |
| 198                                      | 529543,67   | 2216696,85  |
| 199                                      | 529550,15   | 2216694,52  |
| 200                                      | 529557,78   | 2216691,78  |
| 201                                      | 529556,8504 | 2216688,811 |
| 202                                      | 529556,95   | 2216688,78  |
| 203                                      | 529563,96   | 2216686,23  |
| 204                                      | 529566,42   | 2216694,75  |
| 205                                      | 529577,56   | 2216692,4   |
| 206                                      | 529616,79   | 2216680,12  |
| 207                                      | 529613,72   | 2216671,76  |
| 208                                      | 529612      | 2216666     |
| 209                                      | 529625,43   | 2216661,51  |
| 210                                      | 529626,41   | 2216661,18  |
| 211                                      | 529626,52   | 2216661,47  |
| 212                                      | 529648,39   | 2216653,91  |
| 213                                      | 529660,26   | 2216649,86  |
| 214                                      | 529660,89   | 2216649,79  |
| 215                                      | 529692,29   | 2216639,27  |
| 216                                      | 529724,44   | 2216628,51  |
| 217                                      | 529729,46   | 2216628,15  |
| 218                                      | 529732,2    | 2216639,16  |
| 219                                      | 529692,99   | 2216652,32  |
| 220                                      | 529631,84   | 2216675,41  |
| 221                                      | 529638,28   | 2216694,56  |
| 222                                      | 529620,9    | 2216700,57  |
| 223                                      | 529618,78   | 2216694,1   |

| Номер<br>характерной<br>точки<br>границы | Координаты |            |
|--|------------|------------|
|  | X, м       | Y, м       |
| 224                                      | 529590,03  | 2216703,55 |
| 225                                      | 529592,02  | 2216709,61 |
| 226                                      | 529583,53  | 2216712,47 |
| 227                                      | 529580,03  | 2216700,72 |
| 228                                      | 529580,03  | 2216700,72 |
| 229                                      | 529570,83  | 2216705,3  |
| 230                                      | 529570,61  | 2216705,41 |
| 231                                      | 529561,48  | 2216708,65 |
| 232                                      | 529555,61  | 2216710,68 |
| 193                                      | 529552,45  | 2216701,35 |
| Контур № 6                               |            |            |
| 233                                      | 529360,99  | 2216754,76 |
| 234                                      | 529355,65  | 2216756,49 |
| 235                                      | 529351,11  | 2216758,05 |
| 236                                      | 529345,7   | 2216739,48 |
| 237                                      | 529324,81  | 2216751,29 |
| 238                                      | 529328,13  | 2216765,96 |
| 239                                      | 529322,36  | 2216767,94 |
| 240                                      | 529318     | 2216747,43 |
| 241                                      | 529343,17  | 2216732,62 |
| 242                                      | 529329,38  | 2216690,9  |
| 243                                      | 529339,23  | 2216687,2  |
| 244                                      | 529338,33  | 2216684,68 |
| 245                                      | 529332,91  | 2216668,45 |
| 246                                      | 529320,37  | 2216627,35 |
| 247                                      | 529337,7   | 2216621,73 |
| 248                                      | 529348,86  | 2216655,29 |
| 249                                      | 529353,58  | 2216669,24 |
| 250                                      | 529358,61  | 2216684,5  |
| 251                                      | 529336,83  | 2216693,72 |
| 252                                      | 529351,32  | 2216737,65 |
| 253                                      | 529355,1   | 2216750,36 |
| 254                                      | 529359,08  | 2216749,03 |
| 255                                      | 529360,63  | 2216753,68 |
| 256                                      | 529364,56  | 2216752,36 |
| 257                                      | 529366,46  | 2216751,91 |
| 258                                      | 529377,31  | 2216751,83 |
| 259                                      | 529395,98  | 2216745,79 |
| 260                                      | 529393,1   | 2216736,88 |
| 261                                      | 529412,5   | 2216730,07 |
| 262                                      | 529418,12  | 2216735,7  |
| 263                                      | 529419,18  | 2216738,88 |
| 264                                      | 529421,08  | 2216738,26 |

| Номер<br>характерной<br>точки<br>границы | Координаты |            |
|--|------------|------------|
|  | X, м       | Y, м       |
| 265                                      | 529423,45  | 2216739,65 |
| 266                                      | 529418,9   | 2216744,84 |
| 267                                      | 529426,03  | 2216766,12 |
| 268                                      | 529415,38  | 2216770,53 |
| 269                                      | 529420,63  | 2216784,89 |
| 270                                      | 529413,65  | 2216787,61 |
| 271                                      | 529406,3   | 2216765,77 |
| 272                                      | 529414,45  | 2216762,8  |
| 273                                      | 529407,35  | 2216743,35 |
| 274                                      | 529386,55  | 2216750,17 |
| 275                                      | 529377,93  | 2216752,87 |
| 276                                      | 529366,52  | 2216752,96 |
| 233                                      | 529360,99  | 2216754,76 |
| Контур № 7                               |            |            |
| 277                                      | 529111,42  | 2216843,46 |
| 278                                      | 529105,53  | 2216830,85 |
| 279                                      | 529191,37  | 2216807,19 |
| 280                                      | 529195,53  | 2216823,39 |
| 281                                      | 529123,15  | 2216847,19 |
| 277                                      | 529111,42  | 2216843,46 |
| Контур № 8                               |            |            |
| 282                                      | 529369,59  | 2216898,38 |
| 283                                      | 529371,15  | 2216897,85 |
| 284                                      | 529367,24  | 2216886,69 |
| 285                                      | 529366,35  | 2216886,99 |
| 286                                      | 529361,92  | 2216873,09 |
| 287                                      | 529358,55  | 2216872,94 |
| 288                                      | 529339,11  | 2216815,39 |
| 289                                      | 529338,09  | 2216815,82 |
| 290                                      | 529336,72  | 2216811,71 |
| 291                                      | 529334,46  | 2216812,47 |
| 292                                      | 529330,45  | 2216799,36 |
| 293                                      | 529333,74  | 2216798,16 |
| 294                                      | 529342,42  | 2216795,8  |
| 295                                      | 529343,5   | 2216795,41 |
| 296                                      | 529345,66  | 2216802,01 |
| 297                                      | 529344,6   | 2216802,39 |
| 298                                      | 529346,98  | 2216809,6  |
| 299                                      | 529390,74  | 2216941,97 |
| 300                                      | 529385,08  | 2216945,19 |
| 301                                      | 529382,06  | 2216946,9  |
| 302                                      | 529383,12  | 2216939,52 |
| 303                                      | 529379,02  | 2216927,7  |

| Номер<br>характерной<br>точки<br>границы | Координаты |            |
|--|------------|------------|
|  | X, м       | Y, м       |
| 282                                      | 529369,59  | 2216898,38 |
| Контур № 9                               |            |            |
| 304                                      | 529449,65  | 2216894,54 |
| 305                                      | 529450,5   | 2216894,38 |
| 306                                      | 529451,2   | 2216896,49 |
| 307                                      | 529466,84  | 2216891,29 |
| 308                                      | 529483,31  | 2216888,13 |
| 309                                      | 529483,91  | 2216889,66 |
| 310                                      | 529488,91  | 2216888,11 |
| 311                                      | 529495,84  | 2216899,1  |
| 312                                      | 529497,04  | 2216901    |
| 313                                      | 529492,15  | 2216907,35 |
| 314                                      | 529485,72  | 2216902,48 |
| 315                                      | 529488,57  | 2216898,82 |
| 316                                      | 529485,45  | 2216893,88 |
| 317                                      | 529476,17  | 2216895,12 |
| 318                                      | 529472,52  | 2216896,35 |
| 319                                      | 529468,85  | 2216897,02 |
| 320                                      | 529468,39  | 2216895,89 |
| 321                                      | 529451,88  | 2216901,19 |
| 304                                      | 529449,65  | 2216894,54 |
| Контур № 10                              |            |            |
| 322                                      | 529353,05  | 2216986,41 |
| 323                                      | 529342,64  | 2216969,39 |
| 324                                      | 529354,08  | 2216962,87 |
| 325                                      | 529369,37  | 2216989,69 |
| 326                                      | 529336,12  | 2217006,76 |
| 327                                      | 529306,02  | 2217024,61 |
| 328                                      | 529301,79  | 2217016,7  |
| 329                                      | 529331,22  | 2216999,14 |
| 322                                      | 529353,05  | 2216986,41 |
| Контур № 11                              |            |            |
| 330                                      | 529668,36  | 2216943,67 |
| 331                                      | 529677,9   | 2216939,64 |
| 332                                      | 529680,57  | 2216946,67 |
| 333                                      | 529669,55  | 2216950,97 |
| 334                                      | 529663,14  | 2216953,22 |
| 335                                      | 529660,5   | 2216946,01 |
| 336                                      | 529661,11  | 2216942,95 |
| 337                                      | 529658,38  | 2216938,04 |
| 338                                      | 529570,91  | 2216992,54 |
| 339                                      | 529567,52  | 2216987,58 |
| 340                                      | 529655,47  | 2216932,79 |

| Номер<br>характерной<br>точки<br>границы | Координаты |            |
|--|------------|------------|
|  | X, м       | Y, м       |
| 341                                      | 529655,19  | 2216932,29 |
| 342                                      | 529658,19  | 2216920,8  |
| 343                                      | 529659,67  | 2216919,87 |
| 344                                      | 529664,32  | 2216921,06 |
| 345                                      | 529661,59  | 2216931,46 |
| 330                                      | 529668,36  | 2216943,67 |
| Контур № 12                              |            |            |
| 346                                      | 529512,57  | 2217120,73 |
| 347                                      | 529517,08  | 2217119,39 |
| 348                                      | 529559,78  | 2217257,17 |
| 349                                      | 529560,82  | 2217260,54 |
| 350                                      | 529574,08  | 2217303,31 |
| 351                                      | 529580,3   | 2217300,91 |
| 352                                      | 529583,57  | 2217311,69 |
| 353                                      | 529577,34  | 2217313,83 |
| 354                                      | 529581,39  | 2217326,91 |
| 355                                      | 529583,37  | 2217332,37 |
| 356                                      | 529578,59  | 2217353,31 |
| 357                                      | 529569,3   | 2217352,88 |
| 358                                      | 529546,62  | 2217351,89 |
| 359                                      | 529535,89  | 2217357,06 |
| 360                                      | 529526,06  | 2217311,04 |
| 361                                      | 529537,95  | 2217308,06 |
| 362                                      | 529497,75  | 2217184,35 |
| 363                                      | 529492,86  | 2217187,36 |
| 364                                      | 529484,68  | 2217164,75 |
| 365                                      | 529486,88  | 2217163,39 |
| 366                                      | 529487,2   | 2217161,83 |
| 367                                      | 529490,36  | 2217159,39 |
| 368                                      | 529484,86  | 2217143,3  |
| 369                                      | 529484,56  | 2217143,4  |
| 370                                      | 529484,26  | 2217142,44 |
| 371                                      | 529476,92  | 2217144,86 |
| 372                                      | 529476,08  | 2217141,63 |
| 373                                      | 529486,66  | 2217138,19 |
| 374                                      | 529477,94  | 2217111,72 |
| 375                                      | 529473,31  | 2217112,94 |
| 376                                      | 529469,39  | 2217106,82 |
| 377                                      | 529460     | 2217112,6  |
| 378                                      | 529452,58  | 2217105,06 |
| 379                                      | 529464,71  | 2217096,98 |
| 380                                      | 529465,36  | 2217095,8  |
| 381                                      | 529465,2   | 2217093,44 |

| Номер<br>характерной<br>точки<br>границы | Координаты |            |
|--|------------|------------|
|  | X, м       | Y, м       |
| 382                                      | 529462,31  | 2217083,01 |
| 383                                      | 529453,88  | 2217063,06 |
| 384                                      | 529443,82  | 2217047,26 |
| 385                                      | 529432,97  | 2217034,57 |
| 386                                      | 529428,24  | 2217037,54 |
| 387                                      | 529426,5   | 2217035,11 |
| 388                                      | 529432,69  | 2217031,29 |
| 389                                      | 529433,7   | 2217032,88 |
| 390                                      | 529434,26  | 2217033,56 |
| 391                                      | 529445,35  | 2217046,59 |
| 392                                      | 529455,17  | 2217061,97 |
| 393                                      | 529464,09  | 2217082,44 |
| 394                                      | 529467,12  | 2217093,27 |
| 395                                      | 529466,65  | 2217093,51 |
| 396                                      | 529466,77  | 2217096,12 |
| 397                                      | 529465,8   | 2217097,88 |
| 398                                      | 529462,46  | 2217099,88 |
| 399                                      | 529463,03  | 2217100,82 |
| 400                                      | 529465,94  | 2217105,86 |
| 401                                      | 529470,83  | 2217102,59 |
| 402                                      | 529473,64  | 2217110,23 |
| 403                                      | 529502,75  | 2217099,85 |
| 404                                      | 529487,2   | 2217050,75 |
| 405                                      | 529504,4   | 2217040,15 |
| 406                                      | 529531,11  | 2217023,7  |
| 407                                      | 529532,54  | 2217031,22 |
| 408                                      | 529518,9   | 2217053,62 |
| 409                                      | 529503,11  | 2217046,41 |
| 410                                      | 529501,52  | 2217050,13 |
| 411                                      | 529492,03  | 2217056,08 |
| 412                                      | 529495,24  | 2217066,21 |
| 346                                      | 529512,57  | 2217120,73 |
| Контур № 13                              |            |            |
| 413                                      | 529586,53  | 2217477,76 |
| 414                                      | 529590,39  | 2217485,34 |
| 415                                      | 529567,86  | 2217498,67 |
| 416                                      | 529563,73  | 2217491,69 |
| 413                                      | 529586,53  | 2217477,76 |
| Контур № 14                              |            |            |
| 417                                      | 529724,29  | 2217989,98 |
| 418                                      | 529760,38  | 2218031    |
| 419                                      | 529767,91  | 2218024,38 |
| 420                                      | 529808,27  | 2218063,51 |

| Номер<br>характерной<br>точки<br>границы | Координаты |            |
|--|------------|------------|
|  | X, м       | Y, м       |
| 421                                      | 529856,69  | 2218114,63 |
| 422                                      | 529850,27  | 2218121,12 |
| 423                                      | 529823,32  | 2218087,59 |
| 424                                      | 529804,31  | 2218067,67 |
| 425                                      | 529767,71  | 2218032,54 |
| 426                                      | 529759,84  | 2218039,47 |
| 427                                      | 529719,85  | 2217994,02 |
| 428                                      | 529712,78  | 2217985,99 |
| 429                                      | 529698,43  | 2217999,06 |
| 430                                      | 529690,08  | 2217989,41 |
| 431                                      | 529693,03  | 2217986,69 |
| 432                                      | 529691,41  | 2217984,93 |
| 433                                      | 529699,86  | 2217977,27 |
| 434                                      | 529683,58  | 2217953,36 |
| 435                                      | 529663,72  | 2217919,06 |
| 436                                      | 529659,59  | 2217912,83 |
| 437                                      | 529661,26  | 2217911,38 |
| 438                                      | 529664,43  | 2217916,12 |
| 439                                      | 529670,3   | 2217912,19 |
| 440                                      | 529670,81  | 2217911,85 |
| 441                                      | 529658,65  | 2217877,29 |
| 442                                      | 529666,58  | 2217871,4  |
| 443                                      | 529673,36  | 2217866,37 |
| 444                                      | 529660,04  | 2217825,68 |
| 445                                      | 529653,24  | 2217793,48 |
| 446                                      | 529631,43  | 2217797,81 |
| 447                                      | 529603,12  | 2217802,41 |
| 448                                      | 529598,33  | 2217803,17 |
| 449                                      | 529599,72  | 2217806,34 |
| 450                                      | 529606,47  | 2217821,74 |
| 451                                      | 529615,64  | 2217840,43 |
| 452                                      | 529646,93  | 2217889,96 |
| 453                                      | 529642,32  | 2217893,8  |
| 454                                      | 529636,8   | 2217885,74 |
| 455                                      | 529639,89  | 2217883,6  |
| 456                                      | 529613,73  | 2217841,16 |
| 457                                      | 529604,51  | 2217822,77 |
| 458                                      | 529597,25  | 2217807,19 |
| 459                                      | 529590,95  | 2217809,7  |
| 460                                      | 529588,76  | 2217804,11 |
| 461                                      | 529603,96  | 2217798,19 |
| 462                                      | 529604,56  | 2217799,81 |
| 463                                      | 529612,86  | 2217798,35 |

| Номер<br>характерной<br>точки<br>границы | Координаты |            |
|--|------------|------------|
|  | Х, м       | У, м       |
| 464                                      | 529613,13  | 2217799,88 |
| 465                                      | 529624,15  | 2217797,8  |
| 466                                      | 529623,67  | 2217795,34 |
| 467                                      | 529630,21  | 2217794,34 |
| 468                                      | 529626,69  | 2217775,51 |
| 469                                      | 529640,73  | 2217773,15 |
| 470                                      | 529631,11  | 2217719,98 |
| 471                                      | 529636,73  | 2217718,98 |
| 472                                      | 529638,65  | 2217729,23 |
| 473                                      | 529643,09  | 2217752,87 |
| 474                                      | 529644,09  | 2217758,18 |
| 475                                      | 529649     | 2217784,47 |
| 476                                      | 529653,64  | 2217789,5  |
| 477                                      | 529660,45  | 2217814,03 |
| 478                                      | 529670,24  | 2217843,89 |
| 479                                      | 529675,03  | 2217842,14 |
| 480                                      | 529682,11  | 2217863,4  |
| 481                                      | 529683,07  | 2217866,4  |
| 482                                      | 529681,95  | 2217868,13 |
| 483                                      | 529677,22  | 2217878,12 |
| 484                                      | 529678,04  | 2217880,6  |
| 485                                      | 529680,32  | 2217886,65 |
| 486                                      | 529682,14  | 2217890,75 |
| 487                                      | 529682,31  | 2217891,08 |
| 488                                      | 529684,65  | 2217895,57 |
| 489                                      | 529686,44  | 2217898,6  |
| 490                                      | 529688,96  | 2217902,46 |
| 491                                      | 529690,98  | 2217905,8  |
| 492                                      | 529686,7   | 2217908,48 |
| 493                                      | 529693,45  | 2217923,66 |
| 494                                      | 529717,9   | 2217962,33 |
| 495                                      | 529726,83  | 2217954,4  |
| 496                                      | 529733,7   | 2217962,86 |
| 497                                      | 529722,99  | 2217972,56 |
| 498                                      | 529732,66  | 2217982,36 |
| 417                                      | 529724,29  | 2217989,98 |
| Контур № 15                              |            |            |
| 499                                      | 529367,45  | 2218233,95 |
| 500                                      | 529383,77  | 2218222,48 |
| 501                                      | 529416,03  | 2218199,47 |
| 502                                      | 529467,96  | 2218160,95 |
| 503                                      | 529478,01  | 2218161,85 |
| 504                                      | 529478,91  | 2218151,8  |

| Номер<br>характерной<br>точки<br>границы | Координаты |            |
|--|------------|------------|
|  | Х, м       | У, м       |
| 505                                      | 529513,11  | 2218128,89 |
| 506                                      | 529545,58  | 2218107,68 |
| 507                                      | 529562,28  | 2218090,75 |
| 508                                      | 529586,4   | 2218080,05 |
| 509                                      | 529597,78  | 2218091,67 |
| 510                                      | 529602,41  | 2218094,58 |
| 511                                      | 529602,28  | 2218103,41 |
| 512                                      | 529621,16  | 2218106,35 |
| 513                                      | 529650,81  | 2218116,47 |
| 514                                      | 529696,1   | 2218115,48 |
| 515                                      | 529711,79  | 2218122,04 |
| 516                                      | 529732,7   | 2218129,07 |
| 517                                      | 529745,25  | 2218134,13 |
| 518                                      | 529745,85  | 2218137,28 |
| 519                                      | 529751,3   | 2218139,42 |
| 520                                      | 529736,99  | 2218179,15 |
| 521                                      | 529735,26  | 2218183,77 |
| 522                                      | 529733,27  | 2218189,04 |
| 523                                      | 529733,44  | 2218189,1  |
| 524                                      | 529729,31  | 2218200,58 |
| 525                                      | 529721,52  | 2218222,24 |
| 526                                      | 529718,65  | 2218230,26 |
| 527                                      | 529715,06  | 2218240,21 |
| 528                                      | 529711,06  | 2218251,33 |
| 529                                      | 529709,88  | 2218254,62 |
| 530                                      | 529705,61  | 2218266,49 |
| 531                                      | 529703,63  | 2218271,99 |
| 532                                      | 529700,86  | 2218279,71 |
| 533                                      | 529678,11  | 2218342,97 |
| 534                                      | 529693,04  | 2218349,31 |
| 535                                      | 529693,16  | 2218349,01 |
| 536                                      | 529703,24  | 2218353,42 |
| 537                                      | 529736,82  | 2218368,14 |
| 538                                      | 529736,91  | 2218367,92 |
| 539                                      | 529756,84  | 2218376,38 |
| 540                                      | 529795,68  | 2218392,86 |
| 541                                      | 529808,58  | 2218398,68 |
| 542                                      | 529808,72  | 2218398,41 |
| 543                                      | 529818,86  | 2218402,69 |
| 544                                      | 529807,65  | 2218415,16 |
| 545                                      | 529830,41  | 2218423,25 |
| 546                                      | 529829,34  | 2218426,16 |
| 547                                      | 529826,79  | 2218433,13 |

| Номер<br>характерной<br>точки<br>границы | Координаты |            |
|--|------------|------------|
|  | X, м       | Y, м       |
| 548                                      | 529816,48  | 2218461,09 |
| 549                                      | 529813,66  | 2218460,05 |
| 550                                      | 529825,46  | 2218428,58 |
| 551                                      | 529802,14  | 2218417,97 |
| 552                                      | 529804,37  | 2218413,68 |
| 553                                      | 529795,68  | 2218409,75 |
| 554                                      | 529775,37  | 2218403,69 |
| 555                                      | 529749,24  | 2218392,71 |
| 556                                      | 529700,05  | 2218370,51 |
| 557                                      | 529676,01  | 2218362,09 |
| 558                                      | 529657,31  | 2218358,46 |
| 559                                      | 529652,47  | 2218357,24 |
| 560                                      | 529671,4   | 2218303    |
| 561                                      | 529674,6   | 2218294,49 |
| 562                                      | 529684,99  | 2218258,76 |
| 563                                      | 529689,6   | 2218246,27 |
| 564                                      | 529713,83  | 2218178,7  |
| 565                                      | 529715,6   | 2218179,2  |
| 566                                      | 529728     | 2218141,84 |
| 567                                      | 529721,66  | 2218139,55 |
| 568                                      | 529709,79  | 2218135,22 |
| 569                                      | 529705,18  | 2218135,59 |
| 570                                      | 529678,97  | 2218139,32 |
| 571                                      | 529667,45  | 2218135,44 |
| 572                                      | 529660,82  | 2218133,35 |
| 573                                      | 529657,38  | 2218144,92 |
| 574                                      | 529635,72  | 2218136,18 |
| 575                                      | 529633,05  | 2218135,44 |
| 576                                      | 529610,39  | 2218126,49 |
| 577                                      | 529608,25  | 2218125,7  |
| 578                                      | 529596,56  | 2218119,4  |
| 579                                      | 529598,45  | 2218110,03 |
| 580                                      | 529589,3   | 2218107,99 |
| 581                                      | 529586,97  | 2218117,92 |
| 582                                      | 529553,6   | 2218140,37 |
| 583                                      | 529541,2   | 2218128,97 |
| 584                                      | 529538,05  | 2218132,27 |
| 585                                      | 529544,64  | 2218139,63 |
| 586                                      | 529532,01  | 2218149,09 |
| 587                                      | 529501,36  | 2218173,23 |
| 588                                      | 529492,3   | 2218177,03 |
| 589                                      | 529487,62  | 2218181,16 |
| 590                                      | 529477,89  | 2218179,83 |

| Номер<br>характерной<br>точки<br>границы | Координаты |            |
|--|------------|------------|
|  | X, м       | Y, м       |
| 591                                      | 529471,11  | 2218193,13 |
| 592                                      | 529460,96  | 2218202,2  |
| 593                                      | 529431,15  | 2218222,8  |
| 594                                      | 529418,91  | 2218203,7  |
| 595                                      | 529404,89  | 2218210,2  |
| 596                                      | 529389,46  | 2218220    |
| 597                                      | 529384,51  | 2218223,58 |
| 598                                      | 529398,87  | 2218245,1  |
| 599                                      | 529395,09  | 2218247,71 |
| 600                                      | 529393,03  | 2218249,15 |
| 601                                      | 529384,35  | 2218257,5  |
| 499                                      | 529367,45  | 2218233,95 |
| Контур № 16                              |            |            |
| 602                                      | 529968,89  | 2218247,75 |
| 603                                      | 529950,81  | 2218240,82 |
| 604                                      | 529951,62  | 2218236,69 |
| 605                                      | 529929,06  | 2218227,97 |
| 606                                      | 529926,4   | 2218226,74 |
| 607                                      | 529910,78  | 2218219,42 |
| 608                                      | 529905,21  | 2218216,81 |
| 609                                      | 529907,78  | 2218209,89 |
| 610                                      | 529972,68  | 2218237,21 |
| 602                                      | 529968,89  | 2218247,75 |
| Контур № 17                              |            |            |
| 611                                      | 529934,53  | 2218284,96 |
| 612                                      | 529949,08  | 2218290,21 |
| 613                                      | 529950,66  | 2218286,04 |
| 614                                      | 529961,03  | 2218290,17 |
| 615                                      | 529959,54  | 2218294,4  |
| 616                                      | 529965,92  | 2218296,96 |
| 617                                      | 529957,78  | 2218318,49 |
| 618                                      | 529947,64  | 2218314,8  |
| 619                                      | 529947,81  | 2218314,37 |
| 620                                      | 529944,4   | 2218313,03 |
| 621                                      | 529948,03  | 2218303,12 |
| 622                                      | 529930,43  | 2218296,05 |
| 611                                      | 529934,53  | 2218284,96 |
| Контур № 18                              |            |            |
| 623                                      | 529969,51  | 2218503,81 |
| 624                                      | 529966,32  | 2218502,77 |
| 625                                      | 529968,41  | 2218495,77 |
| 626                                      | 529972,76  | 2218481,28 |
| 627                                      | 529975,2   | 2218472,35 |

| Номер<br>характерной<br>точки<br>границы | Координаты |            |
|--|------------|------------|
|  | Х, м       | У, м       |
| 628                                      | 529957,4   | 2218467,19 |
| 629                                      | 529937,47  | 2218459,39 |
| 630                                      | 529936,65  | 2218459,07 |
| 631                                      | 529920,16  | 2218448,56 |
| 632                                      | 529922,2   | 2218443,22 |
| 633                                      | 529934,62  | 2218448,37 |
| 634                                      | 529936,77  | 2218445,3  |
| 635                                      | 529941,62  | 2218447,08 |
| 636                                      | 529938,03  | 2218457,87 |
| 637                                      | 529956,13  | 2218463,58 |
| 638                                      | 529958,29  | 2218456,81 |
| 639                                      | 529964,44  | 2218452,54 |
| 640                                      | 529979,82  | 2218470,44 |
| 623                                      | 529969,51  | 2218503,81 |
| Контур № 19                              |            |            |
| 641                                      | 529961,53  | 2218529,63 |
| 642                                      | 529956,8   | 2218538,72 |
| 643                                      | 529944,16  | 2218563,36 |
| 644                                      | 529942,6   | 2218558,5  |
| 645                                      | 529941,72  | 2218557,84 |
| 646                                      | 529946,88  | 2218550,38 |
| 647                                      | 529953,46  | 2218537,91 |
| 648                                      | 529957,73  | 2218529,22 |
| 641                                      | 529961,53  | 2218529,63 |
| Контур № 20                              |            |            |
| 649                                      | 529796,19  | 2218937,31 |
| 650                                      | 529797,54  | 2218931,04 |
| 651                                      | 529798,04  | 2218931,15 |
| 652                                      | 529803,06  | 2218909,28 |
| 653                                      | 529818,02  | 2218845,3  |
| 654                                      | 529819,12  | 2218840,61 |
| 655                                      | 529825,68  | 2218812,43 |
| 656                                      | 529828,11  | 2218813,01 |
| 657                                      | 529830,43  | 2218803,17 |
| 658                                      | 529831,17  | 2218800,03 |
| 659                                      | 529831,85  | 2218800,22 |
| 660                                      | 529835,59  | 2218784,71 |
| 661                                      | 529842,06  | 2218757,82 |
| 662                                      | 529851,38  | 2218736,89 |
| 663                                      | 529859,97  | 2218734,43 |
| 664                                      | 529858,74  | 2218727,98 |
| 665                                      | 529855,75  | 2218727,07 |
| 666                                      | 529864,28  | 2218714,21 |

| Номер<br>характерной<br>точки<br>границы | Координаты |            |
|--|------------|------------|
|  | Х, м       | У, м       |
| 667                                      | 529871,97  | 2218700,56 |
| 668                                      | 529872,91  | 2218698,66 |
| 669                                      | 529873,31  | 2218697,01 |
| 670                                      | 529875,85  | 2218697,9  |
| 671                                      | 529878,58  | 2218696,93 |
| 672                                      | 529885,22  | 2218697,94 |
| 673                                      | 529903,97  | 2218706,64 |
| 674                                      | 529908,42  | 2218705,99 |
| 675                                      | 529909,31  | 2218697,78 |
| 676                                      | 529894,63  | 2218690,75 |
| 677                                      | 529895,03  | 2218689,98 |
| 678                                      | 529910,53  | 2218697,95 |
| 679                                      | 529911,97  | 2218698,19 |
| 680                                      | 529912,2   | 2218699,5  |
| 681                                      | 529939,15  | 2218715,58 |
| 682                                      | 529934,03  | 2218724,15 |
| 683                                      | 529932,15  | 2218723,39 |
| 684                                      | 529915,03  | 2218712,49 |
| 685                                      | 529893,71  | 2218702,54 |
| 686                                      | 529893,77  | 2218702,35 |
| 687                                      | 529880,38  | 2218697,64 |
| 688                                      | 529875,03  | 2218700,03 |
| 689                                      | 529869,52  | 2218712,23 |
| 690                                      | 529868,79  | 2218714,03 |
| 691                                      | 529861,84  | 2218732,27 |
| 692                                      | 529851,7   | 2218748,69 |
| 693                                      | 529848,13  | 2218762,59 |
| 694                                      | 529839,59  | 2218783,49 |
| 695                                      | 529834,73  | 2218801,73 |
| 696                                      | 529832,31  | 2218800,92 |
| 697                                      | 529831,53  | 2218803,25 |
| 698                                      | 529834,13  | 2218804,12 |
| 699                                      | 529831,61  | 2218809,57 |
| 700                                      | 529830,37  | 2218813,56 |
| 701                                      | 529827,72  | 2218815,49 |
| 702                                      | 529821,95  | 2218841,92 |
| 703                                      | 529829,17  | 2218843,82 |
| 704                                      | 529846,38  | 2218848,41 |
| 705                                      | 529845,45  | 2218851,89 |
| 706                                      | 529820,98  | 2218846,01 |
| 707                                      | 529817,66  | 2218857,97 |
| 708                                      | 529814,56  | 2218868,3  |
| 709                                      | 529809,39  | 2218887,64 |



| Номер<br>характерной<br>точки<br>границы | Координаты |            |
|--|------------|------------|
|  | Х, м       | У, м       |
| 710                                      | 529806     | 2218901,31 |
| 711                                      | 529805,1   | 2218905    |
| 712                                      | 529803,62  | 2218909,21 |
| 713                                      | 529799,16  | 2218926,42 |
| 714                                      | 529798,7   | 2218937,85 |
| 649                                      | 529796,19  | 2218937,31 |
| Контур № 21                              |            |            |
| 715                                      | 529771,3   | 2218723,69 |
| 716                                      | 529771,3   | 2218720,02 |
| 717                                      | 529769,88  | 2218719,55 |
| 718                                      | 529756,12  | 2218716,43 |
| 719                                      | 529756,47  | 2218714,86 |
| 720                                      | 529732,92  | 2218709,59 |
| 721                                      | 529735,75  | 2218695,48 |
| 722                                      | 529733,36  | 2218694,9  |
| 723                                      | 529735,76  | 2218684,72 |
| 724                                      | 529735,41  | 2218669,59 |
| 725                                      | 529725,09  | 2218665,87 |
| 726                                      | 529727,92  | 2218658,04 |
| 727                                      | 529721,87  | 2218655,68 |
| 728                                      | 529726,85  | 2218640,52 |
| 729                                      | 529754,1   | 2218650,92 |
| 730                                      | 529740,61  | 2218699,41 |
| 731                                      | 529759,7   | 2218702,67 |
| 732                                      | 529760,33  | 2218705,32 |
| 733                                      | 529762,38  | 2218706,65 |
| 734                                      | 529765,22  | 2218707,19 |
| 735                                      | 529764,84  | 2218709,64 |
| 736                                      | 529779,63  | 2218712,34 |
| 737                                      | 529774,39  | 2218735,08 |
| 738                                      | 529773,39  | 2218735,85 |
| 739                                      | 529768,19  | 2218737,33 |
| 715                                      | 529771,3   | 2218723,69 |
| Контур № 22                              |            |            |
| 740                                      | 529765,73  | 2218747,87 |
| 741                                      | 529765,84  | 2218747,89 |
| 742                                      | 529767,44  | 2218748,15 |
| 743                                      | 529761,3   | 2218778,64 |
| 744                                      | 529764,22  | 2218779,32 |
| 745                                      | 529748,08  | 2218849,45 |
| 746                                      | 529743,2   | 2218848,3  |
| 747                                      | 529752,78  | 2218807,23 |
| 748                                      | 529753,54  | 2218799,59 |

| Номер<br>характерной<br>точки<br>границы | Координаты |            |
|--|------------|------------|
|  | Х, м       | У, м       |
| 749                                      | 529765,46  | 2218749,5  |
| 740                                      | 529765,73  | 2218747,87 |
| Контур № 23                              |            |            |
| 750                                      | 529799,02  | 2218950,96 |
| 751                                      | 529798,06  | 2218955,92 |
| 752                                      | 529795,32  | 2218955,53 |
| 753                                      | 529783,49  | 2219006,89 |
| 754                                      | 529796,75  | 2219010,96 |
| 755                                      | 529800,33  | 2219008,69 |
| 756                                      | 529804,74  | 2219015,74 |
| 757                                      | 529795,4   | 2219022,56 |
| 758                                      | 529778,31  | 2219017,88 |
| 759                                      | 529779,06  | 2219014,29 |
| 760                                      | 529793,2   | 2218952,72 |
| 761                                      | 529793,49  | 2218949,73 |
| 750                                      | 529799,02  | 2218950,96 |
| Контур № 24                              |            |            |
| 762                                      | 529706,66  | 2218988,27 |
| 763                                      | 529694,59  | 2218985,96 |
| 764                                      | 529696,78  | 2218997,99 |
| 765                                      | 529708,73  | 2218999,72 |
| 766                                      | 529710,39  | 2219002,17 |
| 767                                      | 529705,09  | 2219024,17 |
| 768                                      | 529702,68  | 2219025,64 |
| 769                                      | 529700,73  | 2219025,17 |
| 770                                      | 529705,34  | 2219006,32 |
| 771                                      | 529688,05  | 2219002,38 |
| 772                                      | 529689,96  | 2218993,18 |
| 773                                      | 529692,62  | 2218984,62 |
| 774                                      | 529701,77  | 2218986,42 |
| 775                                      | 529712,11  | 2218987,45 |
| 776                                      | 529716,82  | 2218967,37 |
| 777                                      | 529707,37  | 2218962,11 |
| 778                                      | 529708,66  | 2218955,7  |
| 779                                      | 529715,3   | 2218965,49 |
| 780                                      | 529719,05  | 2218966,2  |
| 781                                      | 529713,47  | 2218989,57 |
| 762                                      | 529706,66  | 2218988,27 |
| Контур № 25                              |            |            |
| 782                                      | 529734,61  | 2219201,54 |
| 783                                      | 529731,37  | 2219200,76 |
| 784                                      | 529735,35  | 2219183,08 |
| 785                                      | 529737,06  | 2219183,37 |

| Номер<br>характерной<br>точки<br>границы | Координаты |            |
|--|------------|------------|
|  | X, м       | Y, м       |
| 786                                      | 529741,65  | 2219163,96 |
| 787                                      | 529746,03  | 2219146,39 |
| 788                                      | 529748,42  | 2219146,75 |
| 789                                      | 529750,06  | 2219139,68 |
| 790                                      | 529747,41  | 2219137,5  |
| 791                                      | 529751,61  | 2219119,53 |
| 792                                      | 529753,86  | 2219112,64 |
| 793                                      | 529756,16  | 2219112,98 |
| 794                                      | 529751,48  | 2219139,04 |
| 795                                      | 529749,33  | 2219148,66 |
| 796                                      | 529747,41  | 2219148,42 |
| 797                                      | 529738,59  | 2219183,79 |
| 782                                      | 529734,61  | 2219201,54 |
| Контур № 26                              |            |            |
| 798                                      | 529681,6   | 2219103,72 |
| 799                                      | 529684,79  | 2219087,05 |
| 800                                      | 529689,66  | 2219088,15 |
| 801                                      | 529685,28  | 2219107,37 |

| Номер<br>характерной<br>точки<br>границы | Координаты |            |
|--|------------|------------|
|  | X, м       | Y, м       |
| 802                                      | 529688,58  | 2219108,03 |
| 803                                      | 529670,63  | 2219186,07 |
| 804                                      | 529668,87  | 2219193,7  |
| 805                                      | 529666,8   | 2219202,7  |
| 806                                      | 529662,26  | 2219202,19 |
| 807                                      | 529669,52  | 2219162,72 |
| 808                                      | 529670,58  | 2219154,92 |
| 798                                      | 529681,6   | 2219103,72 |
| Контур № 27                              |            |            |
| 809                                      | 529701,5   | 2219239,1  |
| 810                                      | 529701,5   | 2219239,1  |
| 811                                      | 529707,36  | 2219240,45 |
| 812                                      | 529699,95  | 2219266,01 |
| 813                                      | 529694,19  | 2219264,32 |
| 814                                      | 529677,17  | 2219260,44 |
| 815                                      | 529683,82  | 2219235,04 |
| 816                                      | 529701,5   | 2219239,1  |
| 809                                      | 529701,5   | 2219239,1  |

Согласно требованиям Градостроительного кодекса Российской Федерации действие градостроительного регламента не распространяется на земельные участки, предназначенные для размещения линейных объектов и (или) занятые линейными объектами, в связи с чем определение предельных параметров разрешенного строительства объектов капитального строительства, входящих в состав линейных объектов в границах зон их планируемого размещения, в соответствии с правилами землепользования и застройки города Нижнего Новгорода не представляется возможным. Предельные параметры разрешенного строительства будут установлены на следующем этапе проектирования.

Проектом планировки территории предусмотрены мероприятия по защите сохраняемых объектов капитального строительства, а также объектов капитального строительства, планируемых к строительству в соответствии с ранее утвержденной документацией по планировке территории, от возможного негативного воздействия в связи с планируемым размещением линейных объектов.

В границах разработки документации по планировке территории расположены объекты культурного наследия:

- федерального значения: «Здание Нижегородского острога, где в разные годы неоднократно находился в заключении Свердлов Яков Михайлович и отбывал тюремное заключение за революционную деятельность Горький Алексей Максимович» (пл. Свободы, дом 2) (территория утверждена постановлением Правительства Нижегородской области от 24.04.2009 № 254), «Спасская церковь» (ул. Максима Горького, 177а) (постановление Правительства Нижегородской области от 14.06.2013 года № 369), «Соборная мечеть» (Казанская набережная, дом 6) (приказ Управления от 24.11.2017 № 282);

- регионального значения: «Дом, в котором жил Алексей Максимович Горький» (ул. Горького Максима, 82 (литер Б)) (приказ Управления от 01.03.2019 № 57) «Дом с воссозданной мемориальной обстановкой жизни нижегородской интеллигенции конца XIX — начала XX веков» (ул. Горького, 127 (литеры А, А1)), «Городское Петропавловское кладбище в г. Нижний Новгород» (парк Кулибина), (постановление Правительства Нижегородской области от 25.03.2008 № 95), «Петропавловская церковь» (ул. Горького Максима, 141а (литеры А, А1, А2, А3)), «Могила Кулибина Ивана Петровича (1735–1818)» (парк им. И.П.Кулибина) (приказ Управления от 29.03.2016 № 79), «Монумент «Героям и мученикам революции 1905 г.» (пл. Свободы, сквер), «Казенный винный склад» (ул. Белинского, 61 (литеры А, А1, А2, А4)), «Здание театра оперы и балета» (ул. Белинского, 59/2) (приказ Управления от 22.05.2019 № 137), «Городское начальное училище (Георгиевское)» (ул. Ванеева, 7/57 (литеры А, А2, А3)) (приказ Управления от 29.03.2016 № 79), «Дом, где жил Григорьев Михаил Георгиевич, основавший первые марксистские кружки в Нижнем Новгороде в 1891 году» (ул. Максима Горького, д. 230, д. 230а), «Дом П.Л. Чардымова» (Большая Печерская ул., 54а (литера Б)), «Дом М.Е. Башкирова» (Большая Печерская ул., 56 (литера А)) (приказ Управления от 29.03.2016 № 79).

Также в границах разработки документации по планировке территории частично или полностью находятся:

1. Защитные зоны объектов культурного наследия, установленные в соответствии со статьей 34.1 Федерального закона от 25.06.2002 № 73-ФЗ: «Дом, в котором жил Алексей Максимович Горький» (ул. Горького, 82 (литер Б)) - на расстоянии 100 м от границы территории памятника, утвержденной приказом Управления от 01.03.2019 № 57; «Дом с воссозданной мемориальной обстановкой жизни нижегородской интеллигенции конца XIX — начала XX веков» (ул. Горького, 127 (литеры А, А1)), «Петропавловская церковь» (ул. Горького Максима, 141а (литеры А, А1, А2, А3)), «Казенный винный склад» (ул. Белинского, литеры А, А1, А2, А4)) Дом связи» (Большая Покровская ул., 56 (литеры А, А1, А2, А3)), «Городской детский приют имени О.В.Кутайсовой» (ул. Костина, д. 2 (литер Б) - на расстоянии 200 м от линий внешних стен памятников; «Здание театра оперы и балета» (ул. Белинского, 59/2) – на расстоянии 100 м от границы территории памятника, утвержденной приказом Управления от 22.05.2019 № 137, «Парк, заложенный в память Александра Сергеевича Пушкина» (квартал в границах Белинского, Студеная, Тимирязева, Пушкина ул.) - на расстоянии 150 м от границы территории ансамбля, утвержденной постановлением Правительства Нижегородской области от 25.12.2007 № 517; «Городское начальное училище (Георгиевское)» (ул. Ванеева, 7/57 (литеры А, А2, А3)) - на расстоянии 100 м от границы территории памятника, утвержденной приказом Управления от 29.03.2016 № 79.

2. Зоны охраны объектов культурного наследия:

- «Сквер им. А.М.Горького» (постановление Правительства Нижегородской области от 10.12.2020 № 1020);

- «Здание Нижегородского острога, где в разные годы неоднократно находился в заключении Свердлов Яков Михайлович и отбывал тюремное заключение за революционную деятельность Горький Алексей Максимович», (постановление Правительства Нижегородской области от 24.04.2009 № 254);

- «Спасская церковь» (постановление Законодательного собрания Нижегородской области от 18.11.1997 № 279);

- «Дом П.Л. Чардымова, «Дом М.Е. Башкирова» (постановление Правительства Нижегородской области от 23.03.2021 № 213);

- «Здание Александровской женской богадельни с родовспомогательным отделением» (на пересечении ул. Варварской, ул. Володарского, 42/56 (литер А)) (постановление Правительства Нижегородской области от 29.06.2018 № 480);

- «Ансамбль Печерского монастыря» (постановление Правительства Нижегородской области от 17.04.2009 № 233);

- «Больница Красного Креста, построенная в 1910–1911 гг. на средства М.М.Рукавишникова. Здесь работал хирург Куняев Аркадий Николаевич» (постановление Правительства Нижегородской области от 14.07.2017 № 521).

3. Историческая территория «Старый Нижний Новгород» (решение Нижегородского областного Совета народных депутатов от 30.11.1993 № 370-м).

4. Историко-культурная заповедная территория района улиц Славянской, Короленко, Студеной (постановление Законодательного Собрания Нижегородской области от 18.11.1997 № 281).

Рассматриваемая территория непосредственно связана с земельными участками, на которых расположены объекты культурного наследия:

- федерального значения: «Здание Нижегородского острога, где в разные годы неоднократно находился в заключении Свердлов Яков Михайлович и отбывал тюремное заключение за революционную деятельность Горький Алексей Максимович», «Спасская церковь, «Соборная мечеть»;

- регионального значения: «Дом, в котором жил Алексей Максимович Горький», «Дом с воссозданной мемориальной обстановкой жизни нижегородской интеллигенции конца XIX — начала XX веков», «Городское Петропавловское кладбище в г. Нижний Новгород», «Могила Кулибина Ивана Петровича (1735–1818)», «Петропавловская церковь», «Монумент «Героям и мученикам революции 1905 г.», «Казенный винный склад», «Здание театра оперы и балета», «Городское начальное училище (Георгиевское)», «Дом, где жил Григорьев Михаил Георгиевич, основавший первые марксистские кружки в Нижнем Новгороде в 1891 году», «Дом П.Л. Чардымова», «Дом М.Е. Башкирова»;

- выявленный объект культурного наследия: «Дом мещанина Ф.Т.Столярова» (ул. Максима Горького, 123).

В границах проектирования также расположены исторически ценные градоформирующие объекты, в частности дома 58, 60, 66, 68, 68 В по ул. Большая Печерская.

Территория в границах разработки документации по планировке территории частично располагается в границах территории объекта археологического наследия «Культурный слой города» Нижнего Новгорода (решение Горьковского облисполкома от 03.11.1983 № 559; решение Нижегородского областного Совета народных депутатов от 14.07.1992 № 210-м).

Проектом планировки территории предусмотрено осуществление мероприятий по сохранению объектов культурного наследия от возможного негативного воздействия в связи с размещением линейных объектов, в том числе соблюдение режима использования территории объектов культурного наследия в соответствии с нормативно-правовыми актами.

В границах подготовки документации по планировке территории расположены:

- памятник природы регионального значения «Лиственница сибирская на углу ул. Ошарская и ул. Белинского» (далее – памятник природы) и его охранный зона, сведения о границах которых внесены в Единый государственный реестр недвижимости;

- озелененные территории общего пользования (далее – ОТОП), включенные в реестр ОТОП Нижегородской области: «Бульвар б/н» по ул. Максима Горького идентификационный номер № 2-Нж-Бл, «Сквер б/н» по ул. Максима Горького (у паркинга дома №150Б) идентификационный номер № 21-Нж-Ск, «Парк имени Кулибина» в границах ул. Максима Горького, Ошарская, Белинского Горького идентификационный номер № 2-Нж-П, «Сквер б/н» по пл. Свободы (вдоль зданий №№ 1, 3) идентификационный номер № 9-Нж-Ск, «Сквер имени Жукова» на пл. Ошарская идентификационный номер № 13-Нж-Ск, «Сквер имени 1905 года» на пл. Свободы идентификационный номер № 14-Нж-Ск,

«Сквер б/н» на пересечение ул. Большая Печерская и ул. Ковровская идентификационный номер № 20-Нж-Ск, «Сквер б/н» по ул. Казанская Набережная, у дома № 7 идентификационный номер № 33-Нж-Ск, «Сквер имени Белинского» на пересечение ул. Максима Горького и ул. Белинского идентификационный номер № 25-Нж-Ск.

Проектом планировки территории предусмотрено осуществление мероприятий по охране окружающей среды при выполнении строительно-монтажных работ (снижение антропогенной нагрузки на атмосферный воздух и земельные ресурсы, исключение загрязнения почвы отходами строительного производства, исключение повреждения поверхностного слоя земли и зеленых насаждений при транспортировке строительных материалов, минимизация шумового воздействия на селитебную территорию) и на период эксплуатации объекта (предотвращение загрязнения поверхностных и подземных вод), а также мероприятий, направленных на предотвращение загрязнения, захламления территорий ОТОП, мероприятий по максимальному сохранению зеленых насаждений и компенсационные мероприятия по восстановлению озеленения в натуральной форме в границах ОТОП, где происходит вырубка.

На территории памятника природы запрещается прокладывание инженерных коммуникаций, строительные, дорожные, земляные и другие работы в радиусе 11,5 м от ствола дерева, которые могут создавать угрозу для существования памятника природы, без проведения специальных мероприятий, обеспечивающих его сохранность.

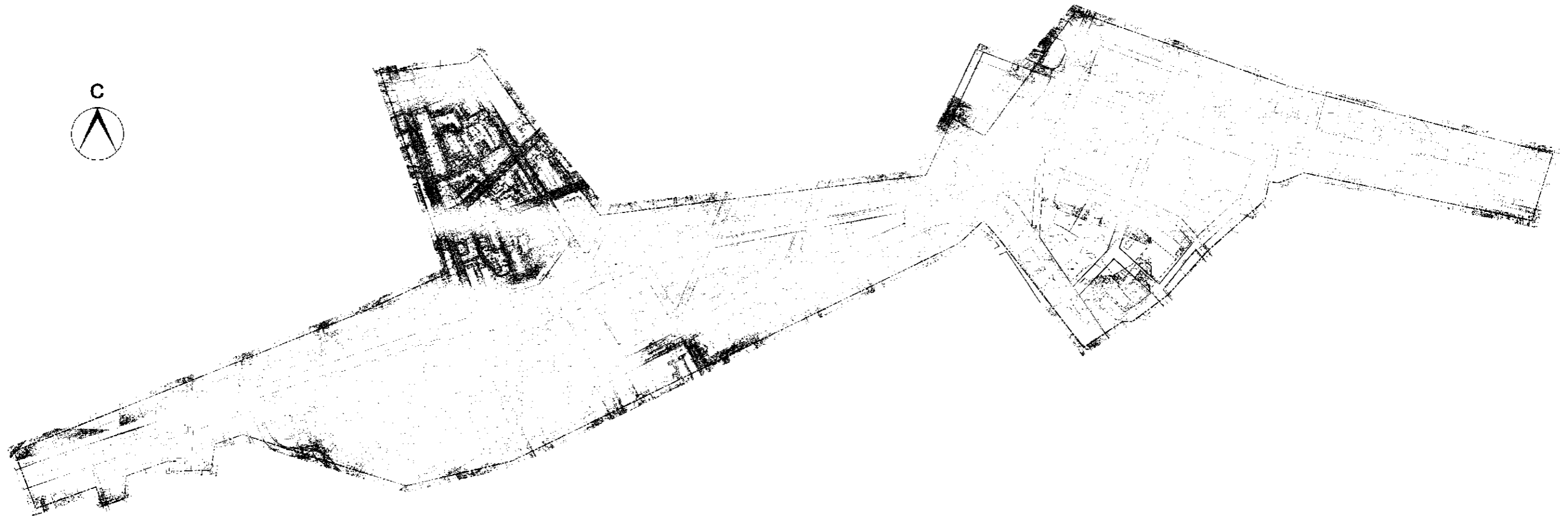
Проектом планировки территории предусматриваются мероприятия по защите территории от чрезвычайных ситуаций природного и техногенного характера и обеспечению пожарной безопасности.

Объекты метрополитена имеют категорию по гражданской обороне. Для укрытия населения и защиты наибольших работающих смен проектируемого объекта необходимо предусмотреть технические решения по приспособлению проектируемых объектов метрополитена под защитные сооружения гражданской обороны.





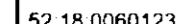
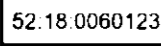
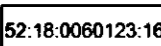
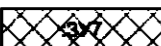
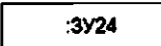
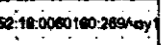
**Проект межевания территории**


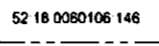






# IV. Чертеж межевания территории 1 этап



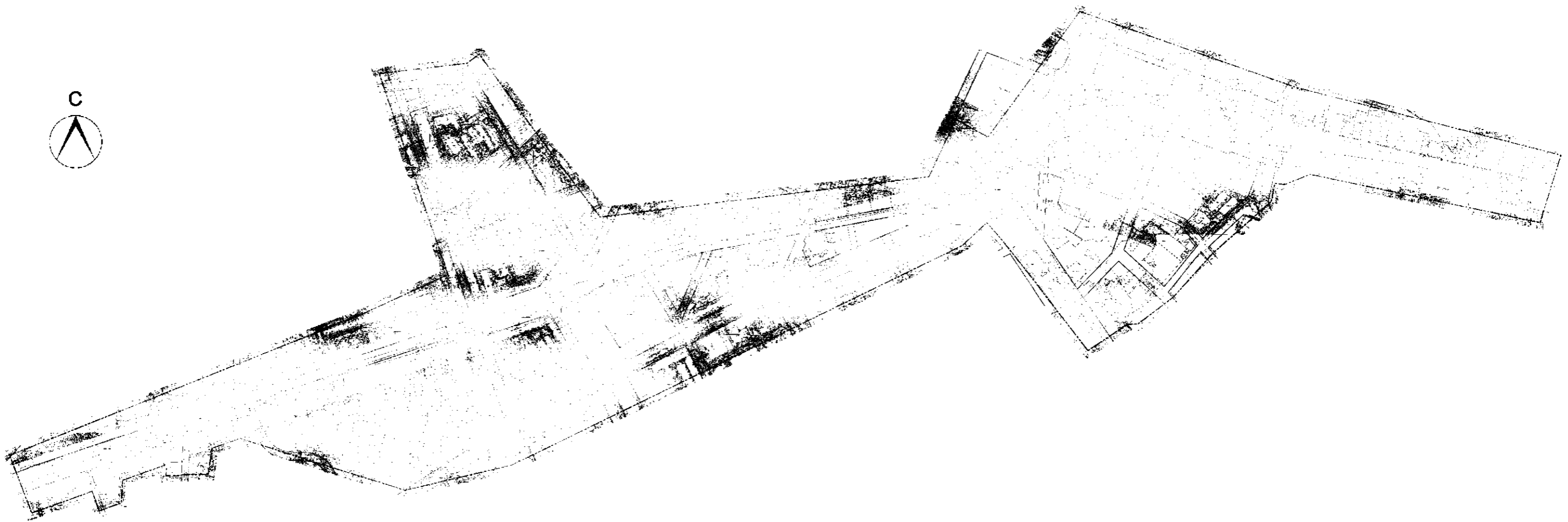
## Условные обозначения:

-  Граница территории, в отношении которой утвержден проект межевания территории
-  Контур №1
-  Контур №2
-  Границы и обозначения зон планируемого размещения линейных объектов
-  Границы и обозначения зон планируемого размещения линейных объектов, подлежащих реконструкции в связи с изменением их местоположения, и публичных сервитутов, предлагаемых к установлению
-  Границы и обозначение кадастровых кварталов
-  Границы и обозначения земельных участков, сведения о которых внесены в Единый государственный реестр недвижимости и их номера
-  Границы и обозначение изымаемых земельных участков
-  Границы и обозначение земельных участков, образованных в соответствии с документацией по планировке и межеванию территории, расположенной по ул. Максима Горького, ул. Белинского, ул. Большая Печерская в Нижегородском и Советском районах города Нижнего Новгорода, утвержденной приказом Министерства градостроительной деятельности и развития агломераций Нижегородской области № 06-01-03/28 от 24.06.2022
-  Границы и обозначение частей земельных участков, необходимых на период строительства, в границах зоны планируемого размещения линейного объекта в соответствии с документацией по планировке и межеванию территории, расположенной по ул. Максима Горького, ул. Белинского, ул. Большая Печерская в Нижегородском и Советском районах города Нижнего Новгорода, утвержденной приказом Министерства градостроительной деятельности и развития агломераций Нижегородской области № 06-01-03/28 от 24.06.2022



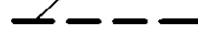
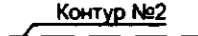




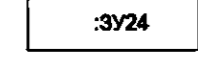

-  Границы и обозначение образуемых земельных участков на 1 этапе
-  Границы и обозначение исходного земельного участка, сохраняемого в измененных границах в результате раздела на 1 этапе
-  1 Обозначение характерных точек границ земельных участков
-  Существующие (ранее установленные в соответствии с законодательством Российской Федерации) красные линии
-  Отменяемые красные линии
-  Устанавливаемые красные линии

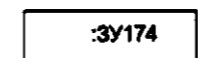
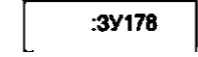




|      |         |      |        |       |      |   |  |      |        |
|------|---------|------|--------|-------|------|---|--|------|--------|
|      |         |      |        |       |      | <b>127/22 - ППМ</b>   |  |      |        |
|      |         |      |        |       |      | Документация по внесению изменений в документацию по планировке территории, расположенной по ул. Максима Горького, ул. Белинского, ул. Большая Печерская в Нижегородском и Советском районах города Нижнего Новгорода |  |      |        |
| Изм. | Кол.уч. | Лист | № док. | Подп. | Дата | Утверждаемая часть  | Стадия   | Лист | Листов |
|      |         |      |        |       |      |   | ППМ  |      | 1      |
|      |         |      |        |       |      |   |  |      |        |
|      |         |      |        |       |      | Чертеж межевания 1 этап   | <small>МУНИЦИПАЛЬНОЕ БЮДЖЕТНОЕ УЧРЕЖДЕНИЕ</small><br><b>Нижегородгражданпроект</b> |      |        |



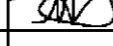
## V. Чертеж межевания территории 2 этап



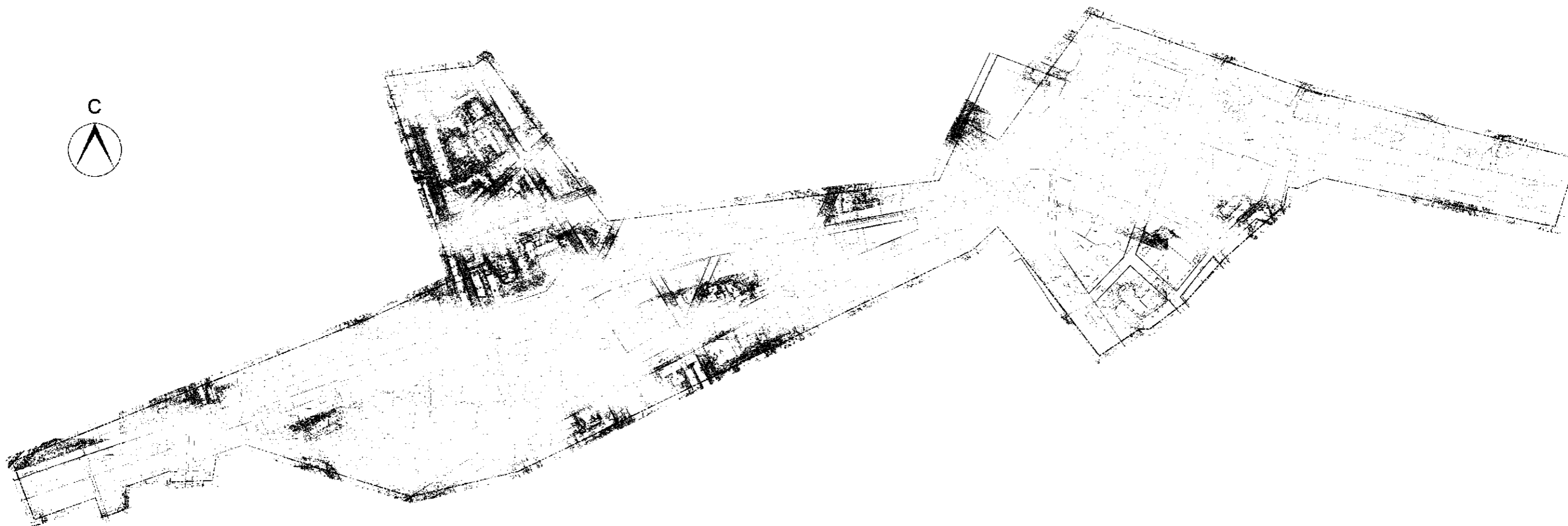
### Условные обозначения:

-  Граница территории, в отношении которой утвержден проект межевания территории
-  Контур №1
-  Границы и обозначения зон планируемого размещения линейных объектов
-  Контур №2
-  Границы и обозначения зон планируемого размещения линейных объектов, подлежащих реконструкции в связи с изменением их местоположения, и публичных сервитутов, предлагаемых к установлению
-  Границы и обозначение кадастровых кварталов
-  Границы и обозначения земельных участков, сведения о которых внесены в Единый государственный реестр недвижимости и их номера
-  Границы и обозначение изымаемых земельных участков
-  Границы и обозначение земельных участков, образованных в соответствии с документацией по планировке и межеванию территории, расположенной по ул. Максима Горького, ул. Белинского, ул. Большая Печерская в Нижегородском и Советском районах города Нижнего Новгорода, утвержденной приказом Министерства градостроительной деятельности и развития агломераций Нижегородской области № 06-01-03/28 от 24.06.2022
-  Границы и обозначение частей земельных участков, необходимых на период строительства, в границах зоны планируемого размещения линейного объекта в соответствии с документацией по планировке и межеванию территории, расположенной по ул. Максима Горького, ул. Белинского, ул. Большая Печерская в Нижегородском и Советском районах города Нижнего Новгорода, утвержденной приказом Министерства градостроительной деятельности и развития агломераций Нижегородской области № 06-01-03/28 от 24.06.2022

-  Границы и обозначение земельных участков, образованных на 1 этапе межевания
-  Границы и обозначение образуемых земельных участков на 2 этапе
-  Границы и обозначение исходного земельного участка, с условным номером 52:18:0060106:146:3У175, образованного на 1 этапе межевания прекращающего свое существование в результате перераспределения на 2 этапе
-  Обозначения земель, находящиеся в государственной собственности, подлежащие перераспределению
-  1 Обозначение характерных точек границ земельных участков
-  Существующие (ранее установленные в соответствии с законодательством Российской Федерации) красные линии

|   |        |          |       |   |       |
|---|--------|----------|-------|---|-------|
| <b>127/22 - ППМ</b>   |        |          |       |   |       |
| Документация по внесению изменений в документацию по планировке территории, расположенной по ул. Максима Горького, ул. Белинского, ул. Большая Печерская в Нижегородском и Советском районах города Нижнего Новгорода |        |          |       |   |       |
| Изм.  | Кол.уч | Лист     | Недок | Подп.   | Дата  |
|   |        |          |       |   |       |
| Нач. управл.  |        | Байжанов |       |  | 11.22 |
| Нач. отдела   |        | Гаврюшов |       |  | 11.22 |
| Разработал  |        | Анфимова |       |  | 11.22 |
| Утверждаемая часть  |        |          |       |   |       |
|   |        |          |       | Стадия  | Лист  |
|   |        |          |       | ППМ   | 1     |
| Чертеж межевания 2 этап   |        |          |       |   |       |
| Нижегородгражданпроект  |        |          |       |   |       |

## VI. Чертеж межевания территории 3 этап



### Условные обозначения:

- Граница территории, в отношении которой утвержден проект межевания территории
- Контур №1
- Контур №2
- Границы и обозначения зон планируемого размещения линейных объектов
- Границы и обозначения зон планируемого размещения линейных объектов, подлежащих реконструкции в связи с изменением их местоположения, и публичных сервитутов, предлагаемых к установлению
- Границы и обозначение кадастровых кварталов
- Границы и обозначения земельных участков, сведения о которых внесены в Единый государственный реестр недвижимости и их номера
- Границы и обозначение изымаемых земельных участков
- Границы и обозначение земельных участков, образованных в соответствии с документацией по планировке и межеванию территории, расположенной по ул. Максима Горького, ул. Белинского, ул. Большая Печерская в Нижегородском и Советском районах города Нижнего Новгорода, утвержденной приказом Министерства градостроительной деятельности и развития агломераций Нижегородской области № 06-01-03/28 от 24.06.2022
- Границы и обозначение частей земельных участков, необходимых на период строительства, в границах зоны планируемого размещения линейного объекта в соответствии с документацией по планировке и межеванию территории, расположенной по ул. Максима Горького, ул. Белинского, ул. Большая Печерская в Нижегородском и Советском районах города Нижнего Новгорода, утвержденной приказом Министерства градостроительной деятельности и развития агломераций Нижегородской области № 06-01-03/28 от 24.06.2022

- Границы и обозначение земельных участков, образованных на 1 и 2 этапах межевания
- Границы и обозначение земельных участков, образуемых на 3 этапе
- Границы и обозначения уточняемого земельного участка, сведения о которых внесены в Единый государственный реестр недвижимости, без координат границ, и их номера на 3 этапе
- 1
- Обозначение характерных точек границ земельных участков
- Существующие (ранее установленные в соответствии с законодательством Российской Федерации) красные линии
- Отменяемые красные линии
- Устанавливаемые красные линии

|              |        |          |        |       |       |   |   |      |        |
|--------------|--------|----------|--------|-------|-------|---|---|------|--------|
|              |        |          |        |       |       | <b>127/22 - ППМ</b>   |   |      |        |
|              |        |          |        |       |       | Документация по внесению изменений в документацию по планировке территории, расположенной по ул. Максима Горького, ул. Белинского, ул. Большая Печерская в Нижегородском и Советском районах города Нижнего Новгорода |   |      |        |
| Изм.         | Кол.уч | Лист     | Недок. | Подп. | Дата  | Утверждаемая часть  | Стадия  | Лист | Листов |
|              |        |          |        |       |       |   | ППМ   |      | 1      |
| Нач. управл. |        | Байжанов |        |       | 11.22 |   |   |      |        |
| Нач. отдела  |        | Гаврюшов |        |       | 11.22 |   |   |      |        |
| Разработал   |        | Анфимова |        |       | 11.22 |   |   |      |        |
|              |        |          |        |       |       | Чертеж межевания 3 этап   | Муниципальное бюджетное учреждение<br><b>Нижегородгражданпроект</b> |      |        |

## VII. Перечень и сведения об образуемых земельных участках

В соответствии с вносимыми изменениями в проект планировки территории актуализируются решения проекта межевания территории.

Местоположение границ и условные номера образуемых земельных участков и частей земельных участков указаны в разделах IV. Чертеж межевания территории 1 этап, V. Чертеж межевания территории 2 этап, VI. Чертеж межевания территории 3 этап.

Реализация решений проекта межевания территории в составе документации по внесению изменений в документацию по планировке территории предусматривается в три этапа.

*Сведения о земельном участке, образуемом путем раздела с сохранением земельного участка, раздел которого осуществлен, в измененных границах, находящегося в государственной или муниципальной собственности, в границах зоны планируемого размещения линейных объектов (1 этап межевания)*

| Условный номер образуемого земельного участка | Площадь образуемого земельного участка, м <sup>2</sup> | Категория земель         | Вид разрешенного использования исходного земельного участка  | Вид разрешенного использования образуемого земельного участка  | Адрес (описание местоположения)  |
|---|--|--------------------------|--|--|--|
| 52:18:0060106:146:ЗУ175                       | 2477   | Земли населённых пунктов | Под проектирование и строительство жилых домов №1,2,4,5 (номера по генплану) с помещениями общественного назначения и подземными автостоянками, РП, совмещенного с ТП, №8- I очередь строительства и административных зданий №№ 7 (I этап строительства), 15, 16(номера по генплану) с подземными автостоянками - II очередь строительства, жилых домов №№ 9, 11 (по генплану) с подземной автостоянкой, жилых домов №№12, 13 (по генплану) с подземной автостоянкой | Под проектирование и строительство жилых домов №1,2,4,5 (номера по генплану) с помещениями общественного назначения и подземными автостоянками, РП, совмещенного с ТП, №8- I очередь строительства и административных зданий №№ 7 (I этап строительства), 15, 16(номера по генплану) с подземными автостоянками - II очередь строительства, жилых домов №№ 9, 11 (по генплану) с подземной автостоянкой, жилых домов №№12, 13 (по генплану) с подземной автостоянкой | Нижегородская обл., г. Нижний Новгород, Нижегородский район, по улицам Большая Печерская, Максима Горького |

*Сведения о земельных участках, образуемых из земель, государственная собственность на которые не разграничена, в границах зоны планируемого размещения линейных объектов (1 этап межевания)*

| Условный номер образуемого земельного участка | Площадь образуемого земельного участка, м <sup>2</sup> | Категория земель образуемого земельного участка | Вид разрешенного использования образуемого земельного участка | Адрес (описание местоположения)  |
|---|--|---|---|--|
| 52:18:0060156:ЗУ173                           | 754  | Земли населённых пунктов                        | Коммунальное обслуживание                                     | Нижегородская обл., г. Нижний Новгород, Нижегородский район, ул. Тургенева, уч.173 |
| 52:18:0060156:ЗУ174                           | 229  | Земли населённых пунктов                        | Размещение гаражей для собственных нужд                       | Нижегородская обл., г. Нижний Новгород, Нижегородский район, ул. Тургенева, уч.174 |
| 52:18:0060189:ЗУ176                           | 28   | Земли населённых пунктов                        | Земельные участки (территории) общего пользования, транспорт  | Нижегородская область, г. Нижний Новгород, ул. Родионова, уч.176                   |
| 52:18:0060113:ЗУ177                           | 58   | Земли населённых пунктов                        | Транспорт   | Нижегородская область, г. Нижний Новгород, Максима Горького, уч.177                |

*Сведения о земельном участке, образуемом путем перераспределения земельного участка с условным номером 52:18:0060106:146:ЗУ175 и земель, государственная собственность на которые не разграничена, в границах зоны планируемого размещения линейных объектов (2 этап межевания)*

| Условный номер образуемого земельного участка | Площадь образуемого земельного участка, м <sup>2</sup> | Категория земель образуемого земельного участка | Вид разрешенного использования образуемого земельного участка | Адрес (описание местоположения)   |
|---|--|---|---|---|
| 52:18:0060106:ЗУ178                           | 778  | Земли населённых пунктов                        | Земельные участки (территории) общего пользования, транспорт  | Нижегородская обл., г. Нижний Новгород, Нижегородский район, ул. Максима Горького, уч.178 |

*Сведения о земельных участках, образуемых из земель, государственная собственность на которые не разграничена, в границах зоны планируемого размещения линейных объектов (3 этап межевания)*

| Условный номер образуемого земельного участка | Площадь образуемого земельного участка, м <sup>2</sup> | Категория земель образуемого земельного участка | Вид разрешенного использования образуемого земельного участка | Адрес (описание местоположения)   |
|---|--|---|---|---|
| 52:18:0060106:ЗУ179                           | 260  | Земли населённых пунктов                        | Малоэтажная многоквартирная жилая застройка                   | Нижегородская обл., г. Нижний Новгород, Нижегородский район, ул. Максима Горького, д.264/ул. Ковалихинская, д.100 |
| 52:18:0060106:ЗУ180                           | 137  | Земли населённых пунктов                        | Размещение гаражей для собственных нужд                       | Нижегородская обл., г. Нижний Новгород, Нижегородский район, ул. Максима Горького, уч.180                         |
| 52:18:0060106:ЗУ181                           | 64   | Земли населённых пунктов                        | Размещение гаражей для собственных нужд                       | Нижегородская обл., г. Нижний Новгород, Нижегородский район, ул. Максима Горького, уч.181                         |
| 52:18:0060106:ЗУ182                           | 40   | Земли населённых пунктов                        | Размещение гаражей для собственных нужд                       | Нижегородская обл., г. Нижний Новгород, Нижегородский район, ул. Максима Горького, уч.182                         |
| 52:18:0060106:ЗУ183                           | 454  | Земли населённых пунктов                        | Для индивидуального жилищного строительства                   | Нижегородская обл., г. Нижний Новгород, Нижегородский район, ул. Максима Горького, д.270                          |
| 52:18:0060106:ЗУ184                           | 388  | Земли населённых пунктов                        | Малоэтажная многоквартирная жилая застройка                   | Нижегородская обл., г. Нижний Новгород, Нижегородский район, ул. Максима Горького, д.272                          |

*Сведения о земельном участке, зарегистрированном в Едином государственном реестре недвижимости, без координат границ, подлежащем уточнению (3 этап межевания)*

| Кадастровый номер земельного участка | Площадь земельного участка, м <sup>2</sup> | Категория земель         | Вид разрешенного использования земельного участка | Адрес (описание местоположения)  |
|--------------------------------------|--|--------------------------|---|--|
| 52:18:0060106:2                      | 394  | Земли населённых пунктов | для индивидуального жилищного строительства       | Нижегородская обл., г. Нижний Новгород, Нижегородский район, ул. Горького, дом № 268 |

*Сведения о земельных участках, образуемых из земель, государственная собственность на которые не разграничена, в границах зоны планируемого размещения линейных объектов в соответствии с решениями документации по планировке территории, утвержденной приказом министерства градостроительной деятельности и развития агломераций Нижегородской области от 24.06.2022 № 06-01-03/28*

| Условный номер образуемого земельного участка | Площадь образуемого земельного участка, м <sup>2</sup> | Категория земель образуемого земельного участка | Вид разрешенного использования образуемого земельного участка | Адрес (описание местоположения)             |
|---|--|---|---|---|
| 52:18:0060123:3У1                             | 583  | Земли населённых пунктов                        | Земельные участки (территории) общего пользования, транспорт  | г. Нижний Новгород, ул. М.Горького, уч.1    |
| 52:18:0060123:3У2                             | 60   | Земли населённых пунктов                        | Транспорт   | г. Нижний Новгород, ул. М.Горького, уч.2    |
| 52:18:0060119:3У3                             | 49   | Земли населённых пунктов                        | Земельные участки (территории) общего пользования, транспорт  | г. Нижний Новгород, ул. М.Горького, уч.3    |
| 52:18:0060112:3У5                             | 37   | Земли населённых пунктов                        | Транспорт   | г. Нижний Новгород, ул. М.Горького, уч.5    |
| 52:18:0060112:3У6                             | 76   | Земли населённых пунктов                        | Транспорт   | г. Нижний Новгород, ул. М.Горького, уч.6    |
| 52:18:0060160:3У31                            | 274  | Земли населённых пунктов                        | Малоэтажная многоквартирная жилая застройка                   | г. Н. Новгород, ул. Б. Печерская, д.66      |
| 52:18:0060160:3У7                             | 288  | Земли населённых пунктов                        | Малоэтажная многоквартирная жилая застройка                   | г. Н. Новгород, ул. Б. Печерская, д.68В     |
| 52:18:0060159:3У8                             | 368  | Земли населённых пунктов                        | Малоэтажная многоквартирная жилая застройка                   | г. Н. Новгород, ул. Б. Печерская, д.83      |
| 52:18:0000000:3У9                             | 18664  | Земли населённых пунктов                        | земельные участки (территории) общего пользования, транспорт  | г. Н. Новгород, ул. Б. Печерская, уч.9      |
| 52:18:0060159:3У10                            | 232  | Земли населённых пунктов                        | Малоэтажная многоквартирная жилая застройка                   | г. Н. Новгород, ул. Б. Печерская, д. 77А    |
| 52:18:0060159:3У11                            | 221  | Земли населённых пунктов                        | Малоэтажная многоквартирная жилая застройка                   | г. Н. Новгород, ул. Печерский съезд, д. 79А |
| 52:18:0000000:3У12                            | 413  | Земли населённых пунктов                        | земельные участки (территории) общего пользования, транспорт  | г. Н. Новгород, ул. Ошарская уч.12          |
| 52:18:0060158:3У13                            | 76   | Земли населённых пунктов                        | Для индивидуального жилищного строительства                   | г. Н. Новгород, ул. Новосолдатская, д. 9А   |
| 52:18:0060158:3У14                            | 219  | Земли населённых пунктов                        | Для индивидуального жилищного строительства*                  | г. Н. Новгород, ул. Тургенева, д.16А        |
| 52:18:0000000:3У16                            | 285  | Земли населённых пунктов                        | земельные участки (территории) общего пользования, транспорт  | г. Н. Новгород, ул. Сеченова, уч.16         |
| 52:18:0060171:3У15                            | 74   | Земли населённых пунктов                        | Транспорт   | г. Н. Новгород, ул. Родионова, уч.15        |

| Условный номер образуемого земельного участка | Площадь образуемого земельного участка, м <sup>2</sup> | Категория земель образуемого земельного участка | Вид разрешенного использования образуемого земельного участка | Адрес (описание местоположения)   |
|---|--|---|---|---|
| 52:18:0060188:3У17                            | 81   | Земли населённых пунктов                        | Транспорт   | г. Н. Новгород, ул. Родионова, уч.17  |
| 52:18:0000000:3У18                            | 149  | Земли населённых пунктов                        | Транспорт   | г. Н. Новгород, ул. Родионова, уч.18  |
| 52:18:0060189:3У19                            | 2649   | Земли населённых пунктов                        | Транспорт   | г. Н. Новгород, ул. Родионова, уч.19  |
| 52:18:0060189:3У20                            | 236  | Земли населённых пунктов                        | Транспорт   | г. Н. Новгород, ул. Радужная, уч.20   |
| 52:18:0060189:3У21                            | 618  | Земли населённых пунктов                        | Транспорт   | г. Н. Новгород, ул. Родионова, уч.21  |
| 52:18:0060189:3У22                            | 703  | Земли населённых пунктов                        | земельные участки (территории) общего пользования, транспорт  | г. Н. Новгород, ул. Родионова, уч.22  |
| 52:18:0060164:3У23                            | 793  | Земли населённых пунктов                        | земельные участки (территории) общего пользования, транспорт  | г. Н. Новгород, ул. Б. Печерская, уч.23   |
| 52:18:0000000:3У24                            | 15457  | Земли населённых пунктов                        | Транспорт   | г. Н. Новгород, ул. Новосолдатская, уч.24   |
| 52:18:0000000:3У25                            | 8196   | Земли населённых пунктов                        | земельные участки (территории) общего пользования, транспорт  | г. Н. Новгород, ул. Б. Печерская, уч.25   |
| 52:18:0060156:3У26                            | 347  | Земли населённых пунктов                        | земельные участки (территории) общего пользования, транспорт  | г. Н. Новгород, пл. Сенная, уч.26   |
| 52:18:0060156:3У27                            | 21   | Земли населённых пунктов                        | земельные участки (территории) общего пользования, транспорт  | г. Н. Новгород, пл. Сенная, уч.27   |
| 52:18:0060156:3У28                            | 34   | Земли населённых пунктов                        | Транспорт   | г. Н. Новгород, Б. Печерская, уч.28   |
| 52:18:0060160:3У30                            | 34   | Земли населённых пунктов                        | Склад   | г. Н. Новгород, ул. Б. Печерская, 60А   |
| 52:18:0060160:3У32                            | 957  | Земли населённых пунктов                        | Транспорт   | г. Н. Новгород, ул. Б. Печерская, уч.32   |
| 52:18:0060167:3У33                            | 39   | Земли населённых пунктов                        | земельные участки (территории) общего пользования, транспорт  | г. Н. Новгород, ул. Б. Печерская, уч.33   |
| 52:18:0060167:3У34                            | 37   | Земли населённых пунктов                        | Транспорт   | г. Н. Новгород, ул. Б. Печерская, уч.34   |
| 52:18:0060167:3У35                            | 80   | Земли населённых пунктов                        | Транспорт   | г. Н. Новгород, ул. Б. Печерская, уч.35   |
| 52:18:0060167:3У36                            | 230  | Земли населённых пунктов                        | Транспорт   | г. Н. Новгород, ул. Б. Печерская, уч.36   |
| 52:18:0060171:3У37                            | 131  | Земли населённых пунктов                        | земельные участки (территории) общего пользования, транспорт  | г. Н. Новгород, ул. Б. Печерская, уч.37   |
| 52:18:0060167:3У38                            | 30   | Земли населённых пунктов                        | Размещение гаражей для собственных нужд                       | Нижегородская обл, г Нижний Новгород, р-н Нижегородский, ул Большая Печерская, д 82а, ГСК "Авто.любитель", гараж № 87 |



| Условный номер образуемого земельного участка | Площадь образуемого земельного участка, м <sup>2</sup> | Категория земель образуемого земельного участка | Вид разрешенного использования образуемого земельного участка | Адрес (описание местоположения)  |
|---|--|---|---|--|
| 52:18:0060167:3У39                            | 28   | Земли населённых пунктов                        | Размещение гаражей для собственных нужд                       | Нижегородская обл, г Нижний Новгород, р-н Нижегородский, ул Большая Печерская, д 82а, ГСК "Автолюбитель", гараж № 86 |
| 52:18:0060167:3У40                            | 32   | Земли населённых пунктов                        | Размещение гаражей для собственных нужд                       | Нижегородская обл, г Нижний Новгород, р-н Нижегородский, ул Большая Печерская, д 82а, ГСК "Автолюбитель", гараж № 85 |
| 52:18:0060167:3У41                            | 28   | Земли населённых пунктов                        | Размещение гаражей для собственных нужд                       | Нижегородская обл, г Нижний Новгород, р-н Нижегородский, ул Большая Печерская, д 82а, ГСК "Автолюбитель", гараж № 84 |
| 52:18:0060167:3У42                            | 24   | Земли населённых пунктов                        | Размещение гаражей для собственных нужд                       | Нижегородская обл, г Нижний Новгород, р-н Нижегородский, ул Большая Печерская, д 82а, ГСК "Автолюбитель", гараж № 83 |
| 52:18:0060167:3У43                            | 25   | Земли населённых пунктов                        | Размещение гаражей для собственных нужд                       | Нижегородская обл, г Нижний Новгород, р-н Нижегородский, ул Большая Печерская, д 82а, ГСК "Автолюбитель", гараж № 82 |
| 52:18:0060167:3У44                            | 25   | Земли населённых пунктов                        | Размещение гаражей для собственных нужд                       | Нижегородская обл, г Нижний Новгород, р-н Нижегородский, ул Большая Печерская, д 82а, ГСК "Автолюбитель", гараж № 81 |
| 52:18:0060167:3У45                            | 19   | Земли населённых пунктов                        | Размещение гаражей для собственных нужд                       | Нижегородская обл, г Нижний Новгород, р-н Нижегородский, ул Большая Печерская, д 82а, ГСК "Автолюбитель", гараж № 80 |
| 52:18:0060167:3У46                            | 33   | Земли населённых пунктов                        | Размещение гаражей для собственных нужд                       | Нижегородская обл, г Нижний Новгород, р-н Нижегородский, ул Большая Печерская, д                                     |

| Условный номер образуемого земельного участка | Площадь образуемого земельного участка, м <sup>2</sup> | Категория земель образуемого земельного участка | Вид разрешенного использования образуемого земельного участка | Адрес (описание местоположения)  |
|---|--|---|---|--|
|   |  |   |   | 82а, ГСК<br>"Автолюбитель",<br>гараж № 79  |
| 52:18:0060167:3У47                            | 29   | Земли населённых пунктов                        | Размещение гаражей для собственных нужд                       | Нижегородская обл, г Нижний Новгород, р-н Нижегородский, ул Большая Печерская, д 82а, ГСК<br>"Автолюбитель",<br>гараж № 41 |
| 52:18:0060167:3У48                            | 25   | Земли населённых пунктов                        | Размещение гаражей для собственных нужд                       | Нижегородская обл, г Нижний Новгород, р-н Нижегородский, ул Большая Печерская, д 82а, ГСК<br>"Автолюбитель",<br>гараж № 40 |
| 52:18:0060167:3У49                            | 34   | Земли населённых пунктов                        | Размещение гаражей для собственных нужд                       | Нижегородская обл, г Нижний Новгород, р-н Нижегородский, ул Большая Печерская, д 82а, ГСК<br>"Автолюбитель",<br>гараж № 39 |
| 52:18:0060167:3У50                            | 32   | Земли населённых пунктов                        | Размещение гаражей для собственных нужд                       | Нижегородская обл, г Нижний Новгород, р-н Нижегородский, ул Большая Печерская, д 82а, ГСК<br>"Автолюбитель",<br>гараж № 88 |
| 52:18:0060167:3У51                            | 33   | Земли населённых пунктов                        | Размещение гаражей для собственных нужд                       | Нижегородская обл, г Нижний Новгород, р-н Нижегородский, ул Большая Печерская, д 82а, ГСК<br>"Автолюбитель",<br>гараж № 89 |
| 52:18:0060167:3У52                            | 29   | Земли населённых пунктов                        | Размещение гаражей для собственных нужд                       | Нижегородская обл, г Нижний Новгород, р-н Нижегородский, ул Большая Печерская, д 82а, ГСК<br>"Автолюбитель",<br>гараж № 90 |
| 52:18:0060167:3У53                            | 33   | Земли населённых пунктов                        | Размещение гаражей для собственных нужд                       | Нижегородская обл, г Нижний Новгород, р-н Нижегородский, ул Большая Печерская, д 82а, ГСК<br>"Автолюбитель",<br>гараж № 91 |
| 52:18:0060167:3У54                            | 36   | Земли населённых                                | Размещение гаражей для  | Нижегородская обл, г   |

| Условный номер образуемого земельного участка | Площадь образуемого земельного участка, м <sup>2</sup> | Категория земель образуемого земельного участка | Вид разрешенного использования образуемого земельного участка | Адрес (описание местоположения)  |
|---|--|---|---|--|
|   |  | пунктов   | собственных нужд  | Нижний Новгород, р-н Нижегородский, ул Большая Печерская, д 82а, ГСК "Автолюбитель", гараж № 92                      |
| 52:18:0060167:3У55                            | 28   | Земли населённых пунктов                        | Размещение гаражей для собственных нужд                       | Нижегородская обл, г Нижний Новгород, р-н Нижегородский, ул Большая Печерская, д 82а, ГСК "Автолюбитель", гараж № 93 |
| 52:18:0060167:3У56                            | 36   | Земли населённых пунктов                        | Размещение гаражей для собственных нужд                       | Нижегородская обл, г Нижний Новгород, р-н Нижегородский, ул Большая Печерская, д 82а, ГСК "Автолюбитель", гараж № 94 |
| 52:18:0060167:3У57                            | 31   | Земли населённых пунктов                        | Размещение гаражей для собственных нужд                       | Нижегородская обл, г Нижний Новгород, р-н Нижегородский, ул Большая Печерская, д 82а, ГСК "Автолюбитель", гараж № 95 |
| 52:18:0060167:3У58                            | 32   | Земли населённых пунктов                        | Размещение гаражей для собственных нужд                       | Нижегородская обл, г Нижний Новгород, р-н Нижегородский, ул Большая Печерская, д 82а, ГСК "Автолюбитель", гараж № 96 |
| 52:18:0060167:3У59                            | 28   | Земли населённых пунктов                        | Размещение гаражей для собственных нужд                       | Нижегородская обл, г Нижний Новгород, р-н Нижегородский, ул Большая Печерская, д 82а, ГСК "Автолюбитель", гараж № 97 |
| 52:18:0060167:3У60                            | 31   | Земли населённых пунктов                        | Размещение гаражей для собственных нужд                       | Нижегородская обл, г Нижний Новгород, р-н Нижегородский, ул Большая Печерская, д 82а, ГСК "Автолюбитель", гараж № 98 |
| 52:18:0060167:3У61                            | 27   | Земли населённых пунктов                        | Размещение гаражей для собственных нужд                       | Нижегородская обл, г Нижний Новгород, р-н Нижегородский, ул Большая Печерская, д 82а, ГСК                            |

| Условный номер образуемого земельного участка | Площадь образуемого земельного участка, м <sup>2</sup> | Категория земель образуемого земельного участка | Вид разрешенного использования образуемого земельного участка | Адрес (описание местоположения)   |
|---|--|---|---|---|
|   |  |   |   | "Автолюбитель", гараж № 99  |
| 52:18:0060167:3У62                            | 30   | Земли населённых пунктов                        | Размещение гаражей для собственных нужд                       | Нижегородская обл, г Нижний Новгород, р-н Нижегородский, ул Большая Печерская, д 82а, ГСК "Автолюбитель", гараж № 100 |
| 52:18:0060167:3У63                            | 28   | Земли населённых пунктов                        | Размещение гаражей для собственных нужд                       | Нижегородская обл, г Нижний Новгород, р-н Нижегородский, ул Большая Печерская, д 82а, ГСК "Автолюбитель", гараж № 101 |
| 52:18:0060167:3У64                            | 32   | Земли населённых пунктов                        | Размещение гаражей для собственных нужд                       | Нижегородская обл, г Нижний Новгород, р-н Нижегородский, ул Большая Печерская, д 82а, ГСК "Автолюбитель", гараж № 102 |
| 52:18:0060167:3У65                            | 28   | Земли населённых пунктов                        | Размещение гаражей для собственных нужд                       | Нижегородская обл, г Нижний Новгород, р-н Нижегородский, ул Большая Печерская, д 82а, ГСК "Автолюбитель", гараж № 103 |
| 52:18:0060167:3У66                            | 19   | Земли населённых пунктов                        | Размещение гаражей для собственных нужд                       | Нижегородская обл, г Нижний Новгород, р-н Нижегородский, ул Большая Печерская, д 82а, ГСК "Автолюбитель", гараж № 104 |
| 52:18:0060167:3У67                            | 22   | Земли населённых пунктов                        | Размещение гаражей для собственных нужд                       | Нижегородская обл, г Нижний Новгород, р-н Нижегородский, ул Большая Печерская, д 82а, ГСК "Автолюбитель", гараж № 105 |
| 52:18:0060167:3У68                            | 30   | Земли населённых пунктов                        | Размещение гаражей для собственных нужд                       | Нижегородская обл, г Нижний Новгород, р-н Нижегородский, ул Большая Печерская, д 82а, ГСК "Автолюбитель", гараж № 106 |
| 52:18:0060167:3У69                            | 25   | Земли населённых пунктов                        | Размещение гаражей для собственных нужд                       | Нижегородская обл, г Нижний Новгород, р-  |

| Условный номер образуемого земельного участка | Площадь образуемого земельного участка, м <sup>2</sup> | Категория земель образуемого земельного участка | Вид разрешенного использования образуемого земельного участка | Адрес (описание местоположения)  |
|---|--|---|---|--|
|   |  |   |   | г. Нижний Новгород, ул. Большая Печерская, д. 82а, ГСК "Автолюбитель", гараж № 107                                       |
| 52:18:0060167:3У70                            | 32   | Земли населённых пунктов                        | Размещение гаражей для собственных нужд                       | Нижегородская обл, г. Нижний Новгород, р-н Нижегородский, ул. Большая Печерская, д. 82а, ГСК "Автолюбитель", гараж № 108 |
| 52:18:0060167:3У71                            | 30   | Земли населённых пунктов                        | Размещение гаражей для собственных нужд                       | Нижегородская обл, г. Нижний Новгород, р-н Нижегородский, ул. Большая Печерская, д. 82а, ГСК "Автолюбитель", гараж № 109 |
| 52:18:0060167:3У72                            | 31   | Земли населённых пунктов                        | Размещение гаражей для собственных нужд                       | Нижегородская обл, г. Нижний Новгород, р-н Нижегородский, ул. Большая Печерская, д. 82а, ГСК "Автолюбитель", гараж № 110 |
| 52:18:0060167:3У73                            | 27   | Земли населённых пунктов                        | Размещение гаражей для собственных нужд                       | Нижегородская обл, г. Нижний Новгород, р-н Нижегородский, ул. Большая Печерская, д. 82а, ГСК "Автолюбитель", гараж № 111 |
| 52:18:0060167:3У74                            | 19   | Земли населённых пунктов                        | Размещение гаражей для собственных нужд                       | Нижегородская обл, г. Нижний Новгород, р-н Нижегородский, ул. Большая Печерская, д. 82а, ГСК "Автолюбитель", гараж № 112 |
| 52:18:0060167:3У75                            | 36   | Земли населённых пунктов                        | Размещение гаражей для собственных нужд                       | Нижегородская обл, г. Нижний Новгород, р-н Нижегородский, ул. Большая Печерская, д. 82а, ГСК "Автолюбитель", гараж № 113 |
| 52:18:0060167:3У76                            | 29   | Земли населённых пунктов                        | Размещение гаражей для собственных нужд                       | Нижегородская обл, г. Нижний Новгород, р-н Нижегородский, ул. Большая Печерская, д. 82а, ГСК "Автолюбитель",             |

| Условный номер образуемого земельного участка | Площадь образуемого земельного участка, м <sup>2</sup> | Категория земель образуемого земельного участка | Вид разрешенного использования образуемого земельного участка | Адрес (описание местоположения)   |
|---|--|---|---|---|
|   |  |   |   | гараж № 114   |
| 52:18:0060167:3У77                            | 29   | Земли населённых пунктов                        | Размещение гаражей для собственных нужд                       | Нижегородская обл, г Нижний Новгород, р-н Нижегородский, ул Большая Печерская, д 82а, ГСК "Автолюбитель", гараж № 115 |
| 52:18:0060167:3У78                            | 36   | Земли населённых пунктов                        | Размещение гаражей для собственных нужд                       | Нижегородская обл, г Нижний Новгород, р-н Нижегородский, ул Большая Печерская, д 82а, ГСК "Автолюбитель", гараж № 116 |
| 52:18:0060167:3У79                            | 29   | Земли населённых пунктов                        | Размещение гаражей для собственных нужд                       | Нижегородская обл, г Нижний Новгород, р-н Нижегородский, ул Большая Печерская, д 82а, ГСК "Автолюбитель", гараж № 117 |
| 52:18:0060167:3У80                            | 43   | Земли населённых пунктов                        | Размещение гаражей для собственных нужд                       | Нижегородская обл, г Нижний Новгород, р-н Нижегородский, ул Большая Печерская, д 82а, ГСК "Автолюбитель", гараж № 118 |
| 52:18:0060167:3У81                            | 56   | Земли населённых пунктов                        | Размещение гаражей для собственных нужд                       | Нижегородская обл, г Нижний Новгород, р-н Нижегородский, ул Большая Печерская, д 82а, ГСК "Автолюбитель", гараж № 119 |
| 52:18:0060167:3У82                            | 38   | Земли населённых пунктов                        | Размещение гаражей для собственных нужд                       | Нижегородская обл, г Нижний Новгород, р-н Нижегородский, ул Большая Печерская, д 82а, ГСК "Автолюбитель", гараж № 120 |
| 52:18:0060167:3У83                            | 42   | Земли населённых пунктов                        | Размещение гаражей для собственных нужд                       | Нижегородская обл, г Нижний Новгород, р-н Нижегородский, ул Большая Печерская, д 82а, ГСК "Автолюбитель", гараж № 121 |
| 52:18:0060167:3У84                            | 32   | Земли населённых                                | Размещение гаражей для  | Нижегородская обл, г  |

| Условный номер образуемого земельного участка | Площадь образуемого земельного участка, м <sup>2</sup> | Категория земель образуемого земельного участка | Вид разрешенного использования образуемого земельного участка | Адрес (описание местоположения)   |
|---|--|---|---|---|
|   |  | пунктов   | собственных нужд  | Нижний Новгород, р-н Нижегородский, ул Большая Печерская, д 82а, ГСК "Автолюбитель", гараж № 122                      |
| 52:18:0060167:3У85                            | 36   | Земли населённых пунктов                        | Размещение гаражей для собственных нужд                       | Нижегородская обл, г Нижний Новгород, р-н Нижегородский, ул Большая Печерская, д 82а, ГСК "Автолюбитель", гараж № 123 |
| 52:18:0060167:3У86                            | 31   | Земли населённых пунктов                        | Размещение гаражей для собственных нужд                       | Нижегородская обл, г Нижний Новгород, р-н Нижегородский, ул Большая Печерская, д 82а, ГСК "Автолюбитель", гараж № 124 |
| 52:18:0060167:3У87                            | 32   | Земли населённых пунктов                        | Размещение гаражей для собственных нужд                       | Нижегородская обл, г Нижний Новгород, р-н Нижегородский, ул Большая Печерская, д 82а, ГСК "Автолюбитель", гараж № 125 |
| 52:18:0060167:3У88                            | 42   | Земли населённых пунктов                        | Размещение гаражей для собственных нужд                       | Нижегородская обл, г Нижний Новгород, р-н Нижегородский, ул Большая Печерская, д 82а, ГСК "Автолюбитель", гараж № 126 |
| 52:18:0060167:3У89                            | 45   | Земли населённых пунктов                        | Размещение гаражей для собственных нужд                       | Нижегородская обл, г Нижний Новгород, р-н Нижегородский, ул Большая Печерская, д 82а, ГСК "Автолюбитель", гараж № 127 |
| 52:18:0060167:3У90                            | 49   | Земли населённых пунктов                        | Размещение гаражей для собственных нужд                       | Нижегородская обл, г Нижний Новгород, р-н Нижегородский, ул Большая Печерская, д 82а, ГСК "Автолюбитель"              |
| 52:18:0060167:3У91                            | 22   | Земли населённых пунктов                        | Размещение гаражей для собственных нужд                       | Нижегородская обл, г Нижний Новгород, р-н Нижегородский, ул Большая Печерская, д 82а, ГСК "Автолюбитель",             |

| Условный номер образуемого земельного участка | Площадь образуемого земельного участка, м <sup>2</sup> | Категория земель образуемого земельного участка | Вид разрешенного использования образуемого земельного участка | Адрес (описание местоположения)  |
|---|--|---|---|--|
|   |  |   |   | гараж № 60   |
| 52:18:0060167:3У92                            | 34   | Земли населённых пунктов                        | Размещение гаражей для собственных нужд                       | Нижегородская обл, г Нижний Новгород, р-н Нижегородский, ул Большая Печерская, д 82а, ГСК "Автолюбитель", гараж № 61 |
| 52:18:0060167:3У93                            | 32   | Земли населённых пунктов                        | Размещение гаражей для собственных нужд                       | Нижегородская обл, г Нижний Новгород, р-н Нижегородский, ул Большая Печерская, д 82а, ГСК "Автолюбитель", гараж № 62 |
| 52:18:0060167:3У94                            | 29   | Земли населённых пунктов                        | Размещение гаражей для собственных нужд                       | Нижегородская обл, г Нижний Новгород, р-н Нижегородский, ул Большая Печерская, д 82а, ГСК "Автолюбитель", гараж № 63 |
| 52:18:0060167:3У95                            | 30   | Земли населённых пунктов                        | Размещение гаражей для собственных нужд                       | Нижегородская обл, г Нижний Новгород, р-н Нижегородский, ул Большая Печерская, д 82а, ГСК "Автолюбитель", гараж № 64 |
| 52:18:0060167:3У96                            | 31   | Земли населённых пунктов                        | Размещение гаражей для собственных нужд                       | Нижегородская обл, г Нижний Новгород, р-н Нижегородский, ул Большая Печерская, д 82а, ГСК "Автолюбитель", гараж № 65 |
| 52:18:0060167:3У97                            | 30   | Земли населённых пунктов                        | Размещение гаражей для собственных нужд                       | Нижегородская обл, г Нижний Новгород, р-н Нижегородский, ул Большая Печерская, д 82а, ГСК "Автолюбитель", гараж № 66 |
| 52:18:0060167:3У98                            | 31   | Земли населённых пунктов                        | Размещение гаражей для собственных нужд                       | Нижегородская обл, г Нижний Новгород, р-н Нижегородский, ул Большая Печерская, д 82а, ГСК "Автолюбитель", гараж № 67 |
| 52:18:0060167:3У99                            | 34   | Земли населённых пунктов                        | Размещение гаражей для собственных нужд                       | Нижегородская обл, г Нижний Новгород, р-н Нижегородский, ул  |



| Условный номер образуемого земельного участка | Площадь образуемого земельного участка, м <sup>2</sup> | Категория земель образуемого земельного участка | Вид разрешенного использования образуемого земельного участка | Адрес (описание местоположения)  |
|---|--|---|---|--|
|   |  |   |   | Большая Печерская, д 82а, ГСК<br>"Автолюбитель",<br>гараж № 68   |
| 52:18:0060167:ЗУ100                           | 36   | Земли населённых пунктов                        | Размещение гаражей для собственных нужд                       | Нижегородская обл, г Нижний Новгород, р-н Нижегородский, ул Большая Печерская, д 82а, ГСК<br>"Автолюбитель",<br>гараж № 69 |
| 52:18:0060167:ЗУ101                           | 27   | Земли населённых пунктов                        | Размещение гаражей для собственных нужд                       | Нижегородская обл, г Нижний Новгород, р-н Нижегородский, ул Большая Печерская, д 82а, ГСК<br>"Автолюбитель",<br>гараж № 70 |
| 52:18:0060167:ЗУ102                           | 32   | Земли населённых пунктов                        | Размещение гаражей для собственных нужд                       | Нижегородская обл, г Нижний Новгород, р-н Нижегородский, ул Большая Печерская, д 82а, ГСК<br>"Автолюбитель",<br>гараж № 71 |
| 52:18:0060167:ЗУ103                           | 34   | Земли населённых пунктов                        | Размещение гаражей для собственных нужд                       | Нижегородская обл, г Нижний Новгород, р-н Нижегородский, ул Большая Печерская, д 82а, ГСК<br>"Автолюбитель",<br>гараж № 72 |
| 52:18:0060167:ЗУ104                           | 35   | Земли населённых пунктов                        | Размещение гаражей для собственных нужд                       | Нижегородская обл, г Нижний Новгород, р-н Нижегородский, ул Большая Печерская, д 82а, ГСК<br>"Автолюбитель",<br>гараж № 73 |
| 52:18:0060167:ЗУ105                           | 37   | Земли населённых пунктов                        | Размещение гаражей для собственных нужд                       | Нижегородская обл, г Нижний Новгород, р-н Нижегородский, ул Большая Печерская, д 82а, ГСК<br>"Автолюбитель",<br>гараж № 74 |
| 52:18:0060167:ЗУ106                           | 41   | Земли населённых пунктов                        | Размещение гаражей для собственных нужд                       | Нижегородская обл, г Нижний Новгород, р-н Нижегородский, ул Большая Печерская, д 82а, ГСК<br>"Автолюбитель",<br>гараж № 75 |

| Условный номер образуемого земельного участка | Площадь образуемого земельного участка, м <sup>2</sup> | Категория земель образуемого земельного участка | Вид разрешенного использования образуемого земельного участка | Адрес (описание местоположения)  |
|---|--|---|---|--|
| 52:18:0060167:ЗУ107                           | 27   | Земли населённых пунктов                        | Размещение гаражей для собственных нужд                       | Нижегородская обл, г Нижний Новгород, р-н Нижегородский, ул Большая Печерская, д 82а, ГСК "Автолюбитель", гараж № 76 |
| 52:18:0060167:ЗУ108                           | 22   | Земли населённых пунктов                        | Размещение гаражей для собственных нужд                       | Нижегородская обл, г Нижний Новгород, р-н Нижегородский, ул Большая Печерская, д 82а, ГСК "Автолюбитель", гараж № 77 |
| 52:18:0060167:ЗУ109                           | 20   | Земли населённых пунктов                        | Размещение гаражей для собственных нужд                       | Нижегородская обл, г Нижний Новгород, р-н Нижегородский, ул Большая Печерская, д 82а, ГСК "Автолюбитель", гараж № 78 |
| 52:18:0060167:ЗУ110                           | 46   | Земли населённых пунктов                        | Размещение гаражей для собственных нужд                       | Нижегородская обл, г Нижний Новгород, р-н Нижегородский, ул Большая Печерская, д 82а, ГСК "Автолюбитель", гараж № 42 |
| 52:18:0060167:ЗУ111                           | 33   | Земли населённых пунктов                        | Размещение гаражей для собственных нужд                       | Нижегородская обл, г Нижний Новгород, р-н Нижегородский, ул Большая Печерская, д 82а, ГСК "Автолюбитель", гараж № 43 |
| 52:18:0060167:ЗУ112                           | 38   | Земли населённых пунктов                        | Размещение гаражей для собственных нужд                       | Нижегородская обл, г Нижний Новгород, р-н Нижегородский, ул Большая Печерская, д 82а, ГСК "Автолюбитель", гараж № 44 |
| 52:18:0060167:ЗУ113                           | 41   | Земли населённых пунктов                        | Размещение гаражей для собственных нужд                       | Нижегородская обл, г Нижний Новгород, р-н Нижегородский, ул Большая Печерская, д 82а, ГСК "Автолюбитель", гараж № 45 |
| 52:18:0060167:ЗУ114                           | 26   | Земли населённых пунктов                        | Размещение гаражей для собственных нужд                       | Нижегородская обл, г Нижний Новгород, р-н Нижегородский, ул Большая Печерская, д                                     |

| Условный номер образуемого земельного участка | Площадь образуемого земельного участка, м <sup>2</sup> | Категория земель образуемого земельного участка | Вид разрешенного использования образуемого земельного участка | Адрес (описание местоположения)  |
|---|--|---|---|--|
|   |  |   |   | 82а, ГСК<br>"Автолюбитель",<br>гараж № 46  |
| 52:18:0060167:3У115                           | 29   | Земли населённых пунктов                        | Размещение гаражей для собственных нужд                       | Нижегородская обл, г Нижний Новгород, р-н Нижегородский, ул Большая Печерская, д 82а, ГСК<br>"Автолюбитель",<br>гараж № 47 |
| 52:18:0060167:3У116                           | 30   | Земли населённых пунктов                        | Размещение гаражей для собственных нужд                       | Нижегородская обл, г Нижний Новгород, р-н Нижегородский, ул Большая Печерская, д 82а, ГСК<br>"Автолюбитель",<br>гараж № 48 |
| 52:18:0060167:3У117                           | 28   | Земли населённых пунктов                        | Размещение гаражей для собственных нужд                       | Нижегородская обл, г Нижний Новгород, р-н Нижегородский, ул Большая Печерская, д 82а, ГСК<br>"Автолюбитель",<br>гараж № 49 |
| 52:18:0060167:3У118                           | 29   | Земли населённых пунктов                        | Размещение гаражей для собственных нужд                       | Нижегородская обл, г Нижний Новгород, р-н Нижегородский, ул Большая Печерская, д 82а, ГСК<br>"Автолюбитель",<br>гараж № 50 |
| 52:18:0060167:3У119                           | 25   | Земли населённых пунктов                        | Размещение гаражей для собственных нужд                       | Нижегородская обл, г Нижний Новгород, р-н Нижегородский, ул Большая Печерская, д 82а, ГСК<br>"Автолюбитель",<br>гараж № 51 |
| 52:18:0060167:3У120                           | 27   | Земли населённых пунктов                        | Размещение гаражей для собственных нужд                       | Нижегородская обл, г Нижний Новгород, р-н Нижегородский, ул Большая Печерская, д 82а, ГСК<br>"Автолюбитель",<br>гараж № 52 |
| 52:18:0060167:3У121                           | 29   | Земли населённых пунктов                        | Размещение гаражей для собственных нужд                       | Нижегородская обл, г Нижний Новгород, р-н Нижегородский, ул Большая Печерская, д 82а, ГСК<br>"Автолюбитель",<br>гараж № 53 |
| 52:18:0060167:3У122                           | 27   | Земли населённых                                | Размещение гаражей для  | Нижегородская обл, г   |

| Условный номер образуемого земельного участка | Площадь образуемого земельного участка, м <sup>2</sup> | Категория земель образуемого земельного участка | Вид разрешенного использования образуемого земельного участка | Адрес (описание местоположения)  |
|---|--|---|---|--|
|   |  | пунктов   | собственных нужд  | Нижний Новгород, р-н Нижегородский, ул Большая Печерская, д 82а, ГСК "Автолюбитель", гараж № 54                      |
| 52:18:0060167:3У123                           | 30   | Земли населённых пунктов                        | Размещение гаражей для собственных нужд                       | Нижегородская обл, г Нижний Новгород, р-н Нижегородский, ул Большая Печерская, д 82а, ГСК "Автолюбитель", гараж № 55 |
| 52:18:0060167:3У124                           | 28   | Земли населённых пунктов                        | Размещение гаражей для собственных нужд                       | Нижегородская обл, г Нижний Новгород, р-н Нижегородский, ул Большая Печерская, д 82а, ГСК "Автолюбитель", гараж № 56 |
| 52:18:0060167:3У125                           | 34   | Земли населённых пунктов                        | Размещение гаражей для собственных нужд                       | Нижегородская обл, г Нижний Новгород, р-н Нижегородский, ул Большая Печерская, д 82а, ГСК "Автолюбитель", гараж № 57 |
| 52:18:0060167:3У126                           | 35   | Земли населённых пунктов                        | Размещение гаражей для собственных нужд                       | Нижегородская обл, г Нижний Новгород, р-н Нижегородский, ул Большая Печерская, д 82а, ГСК "Автолюбитель", гараж № 58 |
| 52:18:0060167:3У127                           | 27   | Земли населённых пунктов                        | Размещение гаражей для собственных нужд                       | Нижегородская обл, г Нижний Новгород, р-н Нижегородский, ул Большая Печерская, д 82а, ГСК "Автолюбитель", гараж № 59 |
| 52:18:0060167:3У128                           | 109  | Земли населённых пунктов                        | Размещение гаражей для собственных нужд                       | Нижегородская обл, г Нижний Новгород, р-н Нижегородский, ул Большая Печерская, д 82а, уч. 128                        |
| 52:18:0060167:3У129                           | 60   | Земли населённых пунктов                        | Размещение гаражей для собственных нужд                       | Нижегородская обл, г Нижний Новгород, р-н Нижегородский, ул Большая Печерская, д 82а, уч. 129                        |
| 52:18:0060167:3У130                           | 39   | Земли населённых пунктов                        | Размещение гаражей для собственных нужд                       | Нижегородская обл, г Нижний Новгород, р-   |

| Условный номер образуемого земельного участка | Площадь образуемого земельного участка, м <sup>2</sup> | Категория земель образуемого земельного участка | Вид разрешенного использования образуемого земельного участка | Адрес (описание местоположения)   |
|---|--|---|---|---|
|   |  |   |   | н Нижегородский, ул Большая Печерская, д 82а, ГСК "Автолюбитель", участок 130   |
| 52:18:0060167:ЗУ131                           | 33   | Земли населённых пунктов                        | Размещение гаражей для собственных нужд                       | Нижегородская обл, г Нижний Новгород, р-н Нижегородский, ул Большая Печерская, д 82а, ГСК "Автолюбитель", гараж № 1   |
| 52:18:0060167:ЗУ132                           | 25   | Земли населённых пунктов                        | Размещение гаражей для собственных нужд                       | Нижегородская обл, г Нижний Новгород, р-н Нижегородский, ул Большая Печерская, д 82а, ГСК "Автолюбитель", гараж № 2   |
| 52:18:0060167:ЗУ133                           | 40   | Земли населённых пунктов                        | Размещение гаражей для собственных нужд                       | Нижегородская обл, г Нижний Новгород, р-н Нижегородский, ул Большая Печерская, д 82а, ГСК "Автолюбитель", гараж № 3   |
| 52:18:0060167:ЗУ134                           | 28   | Земли населённых пунктов                        | Размещение гаражей для собственных нужд                       | Нижегородская обл, г Нижний Новгород, р-н Нижегородский, ул Большая Печерская, д 82а, ГСК "Автолюбитель", гараж № 4   |
| 52:18:0060167:ЗУ135                           | 32   | Земли населённых пунктов                        | Размещение гаражей для собственных нужд                       | Нижегородская обл, г Нижний Новгород, р-н Нижегородский, ул Большая Печерская, д 82а, ГСК "Автолюбитель", гараж № 5   |
| 52:18:0060167:ЗУ136                           | 29   | Земли населённых пунктов                        | Размещение гаражей для собственных нужд                       | Нижегородская обл, г Нижний Новгород, р-н Нижегородский, ул Большая Печерская, д 82а, ГСК "Автолюбитель", участок 136 |
| 52:18:0060167:ЗУ137                           | 30   | Земли населённых пунктов                        | Размещение гаражей для собственных нужд                       | Нижегородская обл, г Нижний Новгород, р-н Нижегородский, ул Большая Печерская, д 82а, ГСК "Автолюбитель",             |

| Условный номер образуемого земельного участка | Площадь образуемого земельного участка, м <sup>2</sup> | Категория земель образуемого земельного участка | Вид разрешенного использования образуемого земельного участка | Адрес (описание местоположения)  |
|---|--|---|---|--|
|   |  |   |   | гараж № 6  |
| 52:18:0060167:ЗУ138                           | 22   | Земли населённых пунктов                        | Размещение гаражей для собственных нужд                       | Нижегородская обл, г Нижний Новгород, р-н Нижегородский, ул Большая Печерская, д 82а, ГСК "Автолюбитель", гараж № 7  |
| 52:18:0060167:ЗУ139                           | 26   | Земли населённых пунктов                        | Размещение гаражей для собственных нужд                       | Нижегородская обл, г Нижний Новгород, р-н Нижегородский, ул Большая Печерская, д 82а, ГСК "Автолюбитель", гараж № 8  |
| 52:18:0060167:ЗУ140                           | 25   | Земли населённых пунктов                        | Размещение гаражей для собственных нужд                       | Нижегородская обл, г Нижний Новгород, р-н Нижегородский, ул Большая Печерская, д 82а, ГСК "Автолюбитель", гараж № 9  |
| 52:18:0060167:ЗУ141                           | 21   | Земли населённых пунктов                        | Размещение гаражей для собственных нужд                       | Нижегородская обл, г Нижний Новгород, р-н Нижегородский, ул Большая Печерская, д 82а, ГСК "Автолюбитель", гараж № 10 |
| 52:18:0060167:ЗУ142                           | 21   | Земли населённых пунктов                        | Размещение гаражей для собственных нужд                       | Нижегородская обл, г Нижний Новгород, р-н Нижегородский, ул Большая Печерская, д 82а, ГСК "Автолюбитель", гараж № 11 |
| 52:18:0060167:ЗУ143                           | 25   | Земли населённых пунктов                        | Размещение гаражей для собственных нужд                       | Нижегородская обл, г Нижний Новгород, р-н Нижегородский, ул Большая Печерская, д 82а, ГСК "Автолюбитель", гараж № 12 |
| 52:18:0060167:ЗУ144                           | 21   | Земли населённых пунктов                        | Размещение гаражей для собственных нужд                       | Нижегородская обл, г Нижний Новгород, р-н Нижегородский, ул Большая Печерская, д 82а, ГСК "Автолюбитель", гараж № 13 |
| 52:18:0060167:ЗУ145                           | 23   | Земли населённых пунктов                        | Размещение гаражей для собственных нужд                       | Нижегородская обл, г Нижний Новгород, р-н Нижегородский, ул  |

| Условный номер образуемого земельного участка | Площадь образуемого земельного участка, м <sup>2</sup> | Категория земель образуемого земельного участка | Вид разрешенного использования образуемого земельного участка | Адрес (описание местоположения)   |
|---|--|---|---|---|
|   |  |   |   | Большая Печерская, д 82а, ГСК<br>"Автолюбитель",<br>гараж № 14  |
| 52:18:0060167:ЗУ146                           | 23   | Земли населённых пунктов                        | Размещение гаражей для собственных нужд                       | Нижегородская обл, г Нижний Новгород, р-н Нижегородский, ул Большая Печерская, д 82а, ГСК<br>"Автолюбитель",<br>гараж № 15  |
| 52:18:0060167:ЗУ147                           | 26   | Земли населённых пунктов                        | Размещение гаражей для собственных нужд                       | Нижегородская обл, г Нижний Новгород, р-н Нижегородский, ул Большая Печерская, д 82а, ГСК<br>"Автолюбитель",<br>гараж № 16  |
| 52:18:0060167:ЗУ148                           | 24   | Земли населённых пунктов                        | Размещение гаражей для собственных нужд                       | Нижегородская обл, г Нижний Новгород, р-н Нижегородский, ул Большая Печерская, д 82а, ГСК<br>"Автолюбитель",<br>гараж № 17  |
| 52:18:0060167:ЗУ149                           | 26   | Земли населённых пунктов                        | Размещение гаражей для собственных нужд                       | Нижегородская обл, г Нижний Новгород, р-н Нижегородский, ул Большая Печерская, д 82а, ГСК<br>"Автолюбитель",<br>гараж № 18  |
| 52:18:0060167:ЗУ150                           | 22   | Земли населённых пунктов                        | Размещение гаражей для собственных нужд                       | Нижегородская обл, г Нижний Новгород, р-н Нижегородский, ул Большая Печерская, д 82а, ГСК<br>"Автолюбитель",<br>гараж № 19  |
| 52:18:0060167:ЗУ151                           | 66   | Земли населённых пунктов                        | Размещение гаражей для собственных нужд                       | Нижегородская обл, г Нижний Новгород, р-н Нижегородский, ул Большая Печерская, д 82а, ГСК<br>"Автолюбитель",<br>гараж № 20А |
| 52:18:0060167:ЗУ152                           | 18   | Земли населённых пунктов                        | Размещение гаражей для собственных нужд                       | Нижегородская обл, г Нижний Новгород, р-н Нижегородский, ул Большая Печерская, д 82а, ГСК<br>"Автолюбитель",<br>гараж № 20  |

| Условный номер образуемого земельного участка | Площадь образуемого земельного участка, м <sup>2</sup> | Категория земель образуемого земельного участка | Вид разрешенного использования образуемого земельного участка | Адрес (описание местоположения)  |
|---|--|---|---|--|
| 52:18:0060167:3У153                           | 33   | Земли населённых пунктов                        | Размещение гаражей для собственных нужд                       | Нижегородская обл, г Нижний Новгород, р-н Нижегородский, ул Большая Печерская, д 82а, ГСК "Автолюбитель", гараж № 21 |
| 52:18:0060167:3У154                           | 32   | Земли населённых пунктов                        | Размещение гаражей для собственных нужд                       | Нижегородская обл, г Нижний Новгород, р-н Нижегородский, ул Большая Печерская, д 82а, ГСК "Автолюбитель", гараж № 22 |
| 52:18:0060167:3У155                           | 44   | Земли населённых пунктов                        | Размещение гаражей для собственных нужд                       | Нижегородская обл, г Нижний Новгород, р-н Нижегородский, ул Большая Печерская, д 82а, ГСК "Автолюбитель", гараж № 23 |
| 52:18:0060167:3У156                           | 41   | Земли населённых пунктов                        | Размещение гаражей для собственных нужд                       | Нижегородская обл, г Нижний Новгород, р-н Нижегородский, ул Большая Печерская, д 82а, ГСК "Автолюбитель", гараж № 24 |
| 52:18:0060167:3У157                           | 57   | Земли населённых пунктов                        | Размещение гаражей для собственных нужд                       | Нижегородская обл, г Нижний Новгород, р-н Нижегородский, ул Большая Печерская, д 82а, ГСК "Автолюбитель", гараж № 25 |
| 52:18:0060167:3У158                           | 56   | Земли населённых пунктов                        | Размещение гаражей для собственных нужд                       | Нижегородская обл, г Нижний Новгород, р-н Нижегородский, ул Большая Печерская, д 82а, ГСК "Автолюбитель", гараж № 26 |
| 52:18:0060167:3У159                           | 31   | Земли населённых пунктов                        | Размещение гаражей для собственных нужд                       | Нижегородская обл, г Нижний Новгород, р-н Нижегородский, ул Большая Печерская, д 82а, ГСК "Автолюбитель", гараж № 27 |
| 52:18:0060167:3У160                           | 27   | Земли населённых пунктов                        | Размещение гаражей для собственных нужд                       | Нижегородская обл, г Нижний Новгород, р-н Нижегородский, ул  |



| Условный номер образуемого земельного участка | Площадь образуемого земельного участка, м <sup>2</sup> | Категория земель образуемого земельного участка | Вид разрешенного использования образуемого земельного участка | Адрес (описание местоположения)  |
|---|--|---|---|--|
|   |  |   |   | Большая Печерская, д 82а, ГСК<br>"Автолюбитель",<br>гараж № 28   |
| 52:18:0060167:ЗУ161                           | 25   | Земли населённых пунктов                        | Размещение гаражей для собственных нужд                       | Нижегородская обл, г Нижний Новгород, р-н Нижегородский, ул Большая Печерская, д 82а, ГСК<br>"Автолюбитель",<br>гараж № 29 |
| 52:18:0060167:ЗУ162                           | 30   | Земли населённых пунктов                        | Размещение гаражей для собственных нужд                       | Нижегородская обл, г Нижний Новгород, р-н Нижегородский, ул Большая Печерская, д 82а, ГСК<br>"Автолюбитель",<br>гараж № 30 |
| 52:18:0060167:ЗУ163                           | 40   | Земли населённых пунктов                        | Размещение гаражей для собственных нужд                       | Нижегородская обл, г Нижний Новгород, р-н Нижегородский, ул Большая Печерская, д 82а, ГСК<br>"Автолюбитель",<br>гараж № 31 |
| 52:18:0060167:ЗУ164                           | 31   | Земли населённых пунктов                        | Размещение гаражей для собственных нужд                       | Нижегородская обл, г Нижний Новгород, р-н Нижегородский, ул Большая Печерская, д 82а, ГСК<br>"Автолюбитель",<br>гараж № 32 |
| 52:18:0060167:ЗУ165                           | 30   | Земли населённых пунктов                        | Размещение гаражей для собственных нужд                       | Нижегородская обл, г Нижний Новгород, р-н Нижегородский, ул Большая Печерская, д 82а, ГСК<br>"Автолюбитель",<br>гараж № 33 |
| 52:18:0060167:ЗУ166                           | 22   | Земли населённых пунктов                        | Размещение гаражей для собственных нужд                       | Нижегородская обл, г Нижний Новгород, р-н Нижегородский, ул Большая Печерская, д 82а, ГСК<br>"Автолюбитель",<br>гараж № 34 |
| 52:18:0060167:ЗУ167                           | 25   | Земли населённых пунктов                        | Размещение гаражей для собственных нужд                       | Нижегородская обл, г Нижний Новгород, р-н Нижегородский, ул Большая Печерская, д 82а, ГСК<br>"Автолюбитель",<br>гараж № 35 |

| Условный номер образуемого земельного участка | Площадь образуемого земельного участка, м <sup>2</sup> | Категория земель образуемого земельного участка | Вид разрешенного использования образуемого земельного участка | Адрес (описание местоположения)  |
|---|--|---|---|--|
| 52:18:0060167:ЗУ168                           | 27   | Земли населённых пунктов                        | Размещение гаражей для собственных нужд                       | Нижегородская обл, г Нижний Новгород, р-н Нижегородский, ул Большая Печерская, д 82а, ГСК "Автолюбитель", гараж № 36 |
| 52:18:0060167:ЗУ169                           | 29   | Земли населённых пунктов                        | Размещение гаражей для собственных нужд                       | Нижегородская обл, г Нижний Новгород, р-н Нижегородский, ул Большая Печерская, д 82а, ГСК "Автолюбитель", гараж № 37 |
| 52:18:0060167:ЗУ170                           | 22   | Земли населённых пунктов                        | Размещение гаражей для собственных нужд                       | Нижегородская обл, г Нижний Новгород, р-н Нижегородский, ул Большая Печерская, д 82а, ГСК "Автолюбитель", гараж № 38 |
| 52:18:0060167:ЗУ172                           | 32   | Земли населённых пунктов                        | Транспорт   | Ул. Большая Печерская, у д.60А   |

Земельные участки, образуемые под существующими объектами капитального строительства, будут переданы их собственникам с целью дальнейшего изъятия и предоставления для размещения линейных объектов в целях продления Автозаводской линии метрополитена в г. Нижнем Новгороде от ст. «Горьковская» до ст. «Сенная» и реконструкции улично-дорожной сети.

*Сведения о земельных участках, образуемых путем раздела с сохранением земельных участков, раздел которых осуществлен, в измененных границах, находящихся в государственной или муниципальной собственности, в границах зоны планируемого размещения линейных объектов в соответствии с решениями документации по планировке территории, утвержденной приказом министерства градостроительной деятельности и развития агломераций Нижегородской области от 24.06.2022 № 06-01-03/28*

| Условный номер образуемого земельного участка | Площадь образуемого земельного участка, м <sup>2</sup> | Категория земель             |                                | Вид разрешенного использования земельного участка |                                | Адрес (описание местоположения) |
|---|--|------------------------------|--------------------------------|---|--------------------------------|---------------------------------|
|   |  | исходного земельного участка | образуемого земельного участка | исходного земельного участка                      | образуемого земельного участка |                                 |
| 52:18:0060123:356:ЗУ4                         | 559  | Земли населённых             | Земли населённых               | для строительства                                 | Транспорт                      | Нижегородская обл., г. Нижний   |

| Условный номер образуемого земельного участка | Площадь образуемого земельного участка, м <sup>2</sup> | Категория земель             |                                | Вид разрешенного использования земельного участка                                 |                                | Адрес (описание местоположения)   |
|---|--|------------------------------|--------------------------------|---|--------------------------------|---|
|   |  | исходного земельного участка | образуемого земельного участка | исходного земельного участка  | образуемого земельного участка |   |
|   |  | пунктов                      | пунктов                        | жилых домов с магазинами, конторскими помещениями и подземной автостоянкой        |                                | Новгород, Нижегородский район, в границах улиц Максима Горького, Короленко, Славянская, Студеная                |
| 52:18:0060160:7:3У171                         | 284  | Земли населённых пунктов     | Земли населённых пунктов       | Для проектирования, строительства и ввода в эксплуатацию гостиницы и жилого блока | Транспорт                      | Нижегородская обл., г. Нижний Новгород, Нижегородский район, ул. Б. Печерская, пл. Сенная, Казанская набережная |

Земельные участки, полностью расположенные в границах зоны планируемого размещения линейных объектов, находящиеся в государственной или муниципальной собственности, необходимые на период строительства линейных объектов, предусмотрены к передаче в безвозмездное пользование на период строительства линейных объектов после снятий обременений третьих лиц.

Оформление прав на использование существующих земельных участков, полностью расположенных в границах зоны планируемого размещения линейных объектов, а также частей земельных участков возможно любым установленным в соответствии с законодательством Российской Федерации способом, в том числе путем предоставления на период строительства линейных объектов, установления сервитута, публичного сервитута.

*Сведения о существующих земельных участках, расположенных в границах зоны планируемого размещения линейных объектов, необходимых на период строительства линейных объектов*

| Кадастровый номер земельного участка | Площадь м <sup>2</sup> | Категория земель         | Вид разрешенного использования земельного участка                     | Адрес (описание местоположения)                                       |
|--------------------------------------|------------------------|--------------------------|---|---|
| 52:18:0060119:44                     | 856                    | Земли населённых пунктов | Для строительства ст. Горьковская, лестничных сходов, вентиляционного | Нижегородская обл., г. Нижний Новгород, Нижегородский район, от улицы |

| Кадастровый номер земельного участка | Площадь м <sup>2</sup> | Категория земель         | Вид разрешенного использования земельного участка  | Адрес (описание местоположения)  |
|--------------------------------------|------------------------|--------------------------|--|--|
|                                      |                        |                          | киоска и организацию строительной площадки для проведения работ  | Звездинка, дом №1 до улицы Максима Горького, дом №148 (участок №4)   |
| 52:18:0060112:5                      | 306                    | Земли населённых пунктов | под благоустройство прилегающей к магазину территории  | Нижегородская обл., г. Нижний Новгород, Нижегородский район, площадь Свободы, дом 4  |
| 52:18:0060160:9                      | 478                    | Земли населённых пунктов | под нежилое здание, для размещения иных объектов, допустимых в жилых зонах и не перечисленных в классификаторе | Нижегородская обл., г. Нижний Новгород, Нижегородский район, ул. Большая Печерская, 60а (литера В)   |
| 52:18:0060160:305                    | 472                    | Земли населённых пунктов | Под многоквартирный жилой дом  | Российская Федерация, Нижегородская обл., г. Нижний Новгород, ул. Большая Печерская, д. 60   |
| 52:18:0060160:276                    | 508                    | Земли населённых пунктов | под многоквартирный дом  | установлено относительно ориентира, расположенного в границах участка. Почтовый адрес ориентира: Нижегородская обл., г. Нижний Новгород, Нижегородский район, ул. Большая Печерская, 62 (литера А)     |
| 52:18:0060160:291                    | 585                    | Земли населённых пунктов | занимаемый многоквартирным домом   | установлено относительно ориентира, расположенного в границах участка. Почтовый адрес ориентира: Нижегородская обл., г. Нижний Новгород, Нижегородский район, ул. Большая Печерская, 64 (литеры ББ1Б2) |
| 52:18:0060160:290                    | 423                    | Земли населённых пунктов | занимаемый многоквартирным домом   | установлено относительно ориентира, расположенного в границах участка. Почтовый адрес ориентира: Нижегородская обл.,   |

| Кадастровый номер земельного участка | Площадь м <sup>2</sup> | Категория земель         | Вид разрешенного использования земельного участка | Адрес (описание местоположения)   |
|--------------------------------------|------------------------|--------------------------|---|---|
|                                      |                        |                          |   | г. Нижний Новгород, Нижегородский район, по ул. Большая Печерская, 64 (литеры АА1)  |
| 52:18:0060160:273                    | 195                    | Земли населённых пунктов | под многоквартирный дом с придомовой территорией  | установлено относительно ориентира, расположенного в границах участка. Почтовый адрес ориентира: Нижегородская обл., г. Нижний Новгород, Нижегородский район, ул. Большая Печерская, 66В                  |
| 52:18:0060160:274                    | 124                    | Земли населённых пунктов | под многоквартирный дом                           | установлено относительно ориентира, расположенного в границах участка. Почтовый адрес ориентира: Нижегородская обл., г. Нижний Новгород, Нижегородский район, ул. Большая Печерская, 66 (литера Б)        |
| 52:18:0060160:293                    | 146                    | Земли населённых пунктов | многоквартирный жилой дом                         | установлено относительно ориентира, расположенного в границах участка. Почтовый адрес ориентира: Нижегородская обл., г. Нижний Новгород, Нижегородский район, по ул. Большая Печерская, дом №68, литера Б |
| 52:18:0060160:288                    | 194                    | Земли населённых пунктов | занимаемого многоквартирным домом                 | установлено относительно ориентира, расположенного в границах участка. Почтовый адрес ориентира: Нижегородская обл., г. Нижний Новгород, Нижегородский район, ул. Большая Печерская, 68 (литера           |

| Кадастровый номер земельного участка | Площадь м <sup>2</sup> | Категория земель         | Вид разрешенного использования земельного участка      | Адрес (описание местоположения)   |
|--------------------------------------|------------------------|--------------------------|--|---|
|                                      |                        |                          |  | А)  |
| 52:18:0060167:32                     | 732                    | Земли населённых пунктов | под индивидуальный жилой дом с прилегающей территорией | обл. Нижегородская, г. Нижний Новгород, р-н Нижегородский, ул. Сеченова, дом 11   |
| 52:18:0060167:17                     | 646                    | Земли населённых пунктов | под индивидуальный жилой дом с прилегающей территорией | установлено относительно ориентира, расположенного в границах участка. Почтовый адрес ориентира: Нижегородская обл., г. Нижний Новгород, Нижегородский район, ул. Сеченова, дом 9                       |
| 52:18:0060167:274                    | 232                    | Земли населённых пунктов | занимаемый многоквартирным домом                       | установлено относительно ориентира, расположенного в границах участка. Почтовый адрес ориентира: Нижегородская обл., г. Нижний Новгород, Нижегородский район, по ул. Большая Печерская, 70/5 (литера А) |
| 52:18:0060167:33                     | 1422                   | Земли населённых пунктов | под индивидуальный жилой дом с прилегающей территорией | установлено относительно ориентира, расположенного в границах участка. Почтовый адрес ориентира: обл. Нижегородская, г. Нижний Новгород, р-н Нижегородский, ул. Большая Печерская, дом №72              |
| 52:18:0060167:39                     | 618                    | Земли населённых пунктов | под индивидуальный жилой дом с прилегающей территорией | установлено относительно ориентира, расположенного в границах участка. Почтовый адрес ориентира: Нижегородская обл., г. Нижний Новгород, Нижегородский район, ул. Сеченова, дом №7                      |
| 52:18:0060167:328                    | 226                    | Земли населённых         | занимаемый   | установлено   |

| Кадастровый номер земельного участка | Площадь м <sup>2</sup> | Категория земель         | Вид разрешенного использования земельного участка   | Адрес (описание местоположения)   |
|--------------------------------------|------------------------|--------------------------|---|---|
|                                      |                        | пунктов                  | многоквартирным домом   | относительно ориентира, расположенного в границах участка. Почтовый адрес ориентира: Нижегородская обл., г. Нижний Новгород, Нижегородский район, ул. Большая Печерская, 76 (литера А)                |
| 52:18:0060167:327                    | 138                    | Земли населённых пунктов | занимаемый многоквартирным домом  | установлено относительно ориентира, расположенного в границах участка. Почтовый адрес ориентира: Нижегородская обл., г. Нижний Новгород, Нижегородский район, по ул. Большая Печерская, 78 (литера А) |
| 52:18:0060167:3                      | 217                    | Земли населённых пунктов | под нежилое отдельностоящее здание  | установлено относительно ориентира, расположенного в границах участка. Почтовый адрес ориентира: Нижегородская обл., г. Нижний Новгород, Нижегородский район, ул. Большая Печерская, 82               |
| 52:18:0060167:14                     | 773                    | Земли населённых пунктов | Под здание торгового павильона  | установлено относительно ориентира, расположенного в границах участка. Почтовый адрес ориентира: обл. Нижегородская, г. Нижний Новгород, р-н Нижегородский, ул. Большая Печерская, д.84а, (литера А)  |
| 52:18:0060167:1                      | 830                    | Земли населённых пунктов | Под автостанцию "Сенная", для размещения и эксплуатации объектов автомобильного транспорта и объектов | установлено относительно ориентира, расположенного в границах участка. Почтовый адрес   |

| Кадастровый номер земельного участка | Площадь м <sup>2</sup> | Категория земель         | Вид разрешенного использования земельного участка   | Адрес (описание местоположения)   |
|--------------------------------------|------------------------|--------------------------|---|---|
|                                      |                        |                          | дорожного хозяйства   | ориентира:<br>Нижегородская обл.,<br>г. Нижний Новгород,<br>Нижегородский район, ул. Большая Печерская, 84  |
| 52:18:0060188:23                     | 30                     | Земли населённых пунктов | Под размещение временных киосков и павильонов по продаже печатной продукции средств массовой информации | установлено относительно ориентира, расположенного в границах участка. Почтовый адрес ориентира: обл. Нижегородская, г. Нижний Новгород, р-н Нижегородский, ул. Родионова, ост. Донская               |
| 52:18:0060159:179                    | 139                    | Земли населённых пунктов | занимаемый многоквартирным домом  | установлено относительно ориентира, расположенного в границах участка. Почтовый адрес ориентира: Нижегородская обл., г. Нижний Новгород, Нижегородский район, по ул. Большая Печерская, 87 (литера А) |
| 52:18:0060159:182                    | 361                    | Земли населённых пунктов | многоквартирный жилой дом   | установлено относительно ориентира, расположенного в границах участка. Почтовый адрес ориентира: Нижегородская обл., г. Нижний Новгород, Нижегородский район, ул. Большая Печерская, дом №85 литер А  |
| 52:18:0060159:11                     | 158                    | Земли населённых пунктов | под многоквартирный жилой дом   | установлено относительно ориентира, расположенного в границах участка. Почтовый адрес ориентира: Нижегородская обл., г. Нижний Новгород, Нижегородский район, ул. Большая                             |



| Кадастровый номер земельного участка | Площадь м <sup>2</sup> | Категория земель         | Вид разрешенного использования земельного участка  | Адрес (описание местоположения)   |
|--------------------------------------|------------------------|--------------------------|--|---|
|                                      |                        |                          |  | Печерская, дом 85 а   |
| 52:18:0060159:167                    | 395                    | Земли населённых пунктов | Под многоквартирным домом с придомовой территорией   | Нижегородская обл., г. Нижний Новгород, Нижегородский район, ул. Большая Печерская, 81                    |
| 52:18:0060159:168                    | 276                    | Земли населённых пунктов | под многоквартирный дом  | Нижегородская обл., г. Нижний Новгород, Нижегородский район, ул. Большая Печерская, 79                    |
| 52:18:0060159:7                      | 120                    | Земли населённых пунктов | Под жилой дом со встроенным нежилым помещением   | Нижегородская обл., г. Нижний Новгород, Нижегородский район, ул. Большая Печерская, 77 (литеры А, А1, А2) |
| 52:18:0060159:9                      | 421                    | Земли населённых пунктов | Под многоквартирный жилой дом со встроенными нежилыми помещениями и придомовой территорией | Нижегородская обл., г. Нижний Новгород, Нижегородский район, ул. Большая Печерская, 75, (литера А)        |
| 52:18:0060159:180                    | 155                    | Земли населённых пунктов | занимаемый многоквартирным домом   | Нижегородская обл., г. Нижний Новгород, Нижегородский район, по ул. Большая Печерская, 73 (литера А)      |
| 52:18:0060159:178                    | 180                    | Земли населённых пунктов | под многоквартирный дом  | Нижегородская обл., г. Нижний Новгород, Нижегородский район, ул. Большая Печерская, № 71/5 (литер А)      |
| 52:18:0060159:1                      | 87                     | Земли населённых пунктов | под индивидуальное жилищное строительство  | Нижегородская обл., г. Нижний Новгород, Нижегородский район, пл. Сенная, дом № 7                          |
| 52:18:0060159:2                      | 248                    | Земли населённых пунктов | под огород   | Нижегородская обл., г. Нижний Новгород, Нижегородский район, пл. Сенная, 7                                |
| 52:18:0060159:21                     | 160                    | Земли населённых пунктов | под многоквартирный жилой дом  | Нижегородская обл., г. Нижний Новгород, Нижегородский район, площадь Сенная, 11                           |
| 52:18:0060159:15                     | 241                    | Земли населённых пунктов | Под многоквартирный жилой дом  | Нижегородская обл., г. Нижний Новгород, Нижегородский район,  |

| Кадастровый номер земельного участка | Площадь м <sup>2</sup> | Категория земель         | Вид разрешенного использования земельного участка | Адрес (описание местоположения)   |
|--------------------------------------|------------------------|--------------------------|---|---|
|                                      |                        |                          |   | ул.Новосолдатская, 2  |
| 52:18:0060159:16                     | 231                    | Земли населённых пунктов | Под многоквартирный жилой дом                     | Нижегородская обл., г.Нижний Новгород, Нижегородский район, ул.Новосолдатская, 4            |
| 52:18:0060159:19                     | 209                    | Земли населённых пунктов | под многоквартирный жилой дом                     | Нижегородская обл., г. Нижний Новгород, Нижегородский район, ул. Новосолдатская, 6          |
| 52:18:0060159:22                     | 109                    | Земли населённых пунктов | под многоквартирный жилой дом                     | Нижегородская обл., г. Нижний Новгород, Нижегородский район, ул. Новосолдатская, 8          |
| 52:18:0060159:23                     | 106                    | Земли населённых пунктов | под многоквартирный жилой дом                     | Нижегородская обл., г. Нижний Новгород, Нижегородский район, ул. Большая Печерская, дом 77б |
| 52:18:0060159:14                     | 162                    | Земли населённых пунктов | под многоквартирный жилой дом                     | Нижегородская обл., г. Нижний Новгород, Нижегородский район, ул. Новосолдатская, 8 а        |
| 52:18:0060159:17                     | 277                    | Земли населённых пунктов | под многоквартирный жилой дом                     | Нижегородская обл., г. Нижний Новгород, Нижегородский район, ул. Новосолдатская, 10         |
| 52:18:0060159:25                     | 143                    | Земли населённых пунктов | под многоквартирный жилой дом                     | Нижегородская обл., г. Нижний Новгород, Нижегородский район, ул. Новосолдатская, 10а        |
| 52:18:0060159:10                     | 186                    | Земли населённых пунктов | под многоквартирный жилой дом                     | Нижегородская обл., г. Нижний Новгород, Нижегородский район, ул. Новосолдатская, 12         |
| 52:18:0060159:20                     | 81                     | Земли населённых пунктов | под многоквартирный жилой дом                     | Нижегородская обл., г. Нижний Новгород, Нижегородский район, ул. Новосолдатская, 12 а       |
| 52:18:0060159:18                     | 110                    | Земли населённых пунктов | Под многоквартирный жилой дом                     | Нижегородская обл., г. Нижний Новгород, Нижегородский район, ул. Новосолдатская, 14         |
| 52:18:0060159:24                     | 87                     | Земли населённых пунктов | под многоквартирный жилой дом                     | Нижегородская обл., г. Нижний Новгород, Нижегородский район, ул. Большая                    |

| Кадастровый номер земельного участка | Площадь м <sup>2</sup> | Категория земель         | Вид разрешенного использования земельного участка      | Адрес (описание местоположения)  |
|--------------------------------------|------------------------|--------------------------|--|--|
|                                      |                        |                          |  | Печерская, дом 81, литер Б   |
| 52:18:0060159:8                      | 519                    | Земли населённых пунктов | под индивидуальный жилой дом с прилегающей территорией | Нижегородская обл., г. Нижний Новгород, Нижегородский район, ул. Новосолдатская, дом № 16    |
| 52:18:0060159:11                     | 158                    | Земли населённых пунктов | под многоквартирный жилой дом                          | Нижегородская обл., г. Нижний Новгород, Нижегородский район, ул. Большая Печерская, дом 85 а |
| 52:18:0060159:13                     | 93                     | Земли населённых пунктов | под многоквартирный жилой дом                          | Нижегородская обл., г. Нижний Новгород, Нижегородский район, ул. Сеченова, дом 8 литер Б     |
| 52:18:0060159:12                     | 133                    | Земли населённых пунктов | под многоквартирный жилой дом                          | Нижегородская обл., г. Нижний Новгород, Нижегородский район, ул. Сеченова, 8, литер А        |
| 52:18:0060158:244                    | 155                    | Земли населённых пунктов | занимаемый многоквартирным домом                       | Нижегородская обл., г. Нижний Новгород, Нижегородский район, площадь Сенная, 15 (литера А)   |
| 52:18:0060158:34                     | 199                    | Земли населённых пунктов | под многоквартирный жилой дом                          | Нижегородская обл., г. Нижний Новгород, Нижегородский район, площадь Сенная, 15а             |
| 52:18:0060158:24                     | 1221                   | Земли населённых пунктов | Под административно-складское здание                   | Нижегородская обл., г. Нижний Новгород, Нижегородский район, пл. Сенная, дом № 15            |
| 52:18:0060158:25                     | 474                    | Земли населённых пунктов | под здание школы искусств                              | обл. Нижегородская, г. Нижний Новгород, р-н Нижегородский, ул. Новосолдатская, 1/13          |
| 52:18:0060158:30                     | 354                    | Земли населённых пунктов | под многоквартирный жилой дом                          | Нижегородская обл., г. Нижний Новгород, Нижегородский район, ул. Новосолдатская, 3           |
| 52:18:0060158:32                     | 482                    | Земли населённых пунктов | под многоквартирный жилой дом                          | Нижегородская обл., г. Нижний Новгород, Нижегородский район, ул. Новосолдатская, 5           |
| 52:18:0060158:31                     | 254                    | Земли населённых пунктов | под многоквартирный жилой дом                          | Нижегородская обл., г. Нижний Новгород,  |

| Кадастровый номер земельного участка | Площадь м <sup>2</sup> | Категория земель         | Вид разрешенного использования земельного участка       | Адрес (описание местоположения)  |
|--------------------------------------|------------------------|--------------------------|---|--|
|                                      |                        |                          |   | Нижегородский район, ул. Новосолдатская, 7 а   |
| 52:18:0060158:29                     | 253                    | Земли населённых пунктов | Под многоквартирный жилой дом                           | Нижегородская обл., г. Нижний Новгород, Нижегородский район, ул. Новосолдатская, 7   |
| 52:18:0060158:241                    | 208                    | Земли населённых пунктов | под многоквартирный жилой дом с прилегающей территорией | Нижегородская обл., г. Нижний Новгород, Нижегородский район, ул. Новосолдатская, дом 9   |
| 52:18:0060158:35                     | 875                    | Земли населённых пунктов | под индивидуальное жилищное строительство               | Нижегородская обл., г. Нижний Новгород, Нижегородский район, ул. Новосолдатская, дом 11  |
| 52:18:0060158:16                     | 93                     | Земли населённых пунктов | Под индивидуальный жилой дом                            | установлено относительно ориентира, расположенного в границах участка. Почтовый адрес ориентира: Нижегородская обл., г. Нижний Новгород, Нижегородский район, ул. Тургенева, дом №8А |
| 52:18:0060158:33                     | 390                    | Земли населённых пунктов | под многоквартирный жилой дом                           | Нижегородская обл., г. Нижний Новгород, Нижегородский район, ул. Тургенева, 8  |
| 52:18:0060158:237                    | 1165                   | Земли населённых пунктов | Под жилым домом   | Нижегородская обл., г. Нижний Новгород, Нижегородский район, ул. Тургенева, дом 12   |
| 52:18:0060158:240                    | 202                    | Земли населённых пунктов | занимаемый многоквартирным домом                        | Нижегородская обл., г. Нижний Новгород, Нижегородский район, ул. Тургенева, 14   |
| 52:18:0060158:242                    | 159                    | Земли населённых пунктов | занимаемый многоквартирным домом                        | Нижегородская обл., г. Нижний Новгород, Нижегородский район, по ул. Тургенева, 14а (литера Б)  |
| 52:18:0060158:243                    | 146                    | Земли населённых пунктов | занимаемый многоквартирным                              | Нижегородская обл., г. Нижний Новгород,  |

| Кадастровый номер земельного участка | Площадь м <sup>2</sup> | Категория земель         | Вид разрешенного использования земельного участка      | Адрес (описание местоположения)  |
|--------------------------------------|------------------------|--------------------------|--|--|
|                                      |                        |                          | домом  | Нижегородский район, по ул. Тургенева, 16 (литера А)   |
| 52:18:0060158:239                    | 252                    | Земли населённых пунктов | занимаемый многоквартирным домом                       | Нижегородская обл., г. Нижний Новгород, Нижегородский район, по ул. Новосолдатская, 13   |
| 52:18:0060158:238                    | 242                    | Земли населённых пунктов | занимаемый многоквартирным домом                       | Нижегородская обл., г. Нижний Новгород, Нижегородский район, ул. Новосолдатская, 15 (литера Б)   |
| 52:18:0060158:28                     | 265                    | Земли населённых пунктов | под многоквартирный жилой дом                          | Нижегородская обл., г. Нижний Новгород, Нижегородский район, ул. Новосолдатская, 15, лит. А  |
| 52:18:0060158:26                     | 927                    | Земли населённых пунктов | Под индивидуальный жилой дом с прилегающей территорией | обл. Нижегородская, г. Нижний Новгород, р-н Нижегородский, ул. Новосолдатская, дом № 17  |
| 52:18:0060158:27                     | 395                    | Земли населённых пунктов | под многоквартирный жилой дом                          | Нижегородская обл., г. Нижний Новгород, Нижегородский район, ул. Новосолдатская, дом 19  |
| 52:18:0060158:17                     | 759                    | Земли населённых пунктов | Под административное здание с прилегающей территорией  | установлено относительно ориентира, расположенного в границах участка. Почтовый адрес ориентира: Нижегородская обл., г. Нижний Новгород, Нижегородский район, ул. Сеченова, дом № 2А |
| 52:18:0060158:18                     | 722                    | Земли населённых пунктов | Под склад и прилегающую территорию                     | установлено относительно ориентира, расположенного в границах участка. Почтовый адрес ориентира: Нижегородская обл., г. Нижний Новгород, Нижегородский район, ул. Сеченова,          |

| Кадастровый номер земельного участка | Площадь м <sup>2</sup> | Категория земель         | Вид разрешенного использования земельного участка  | Адрес (описание местоположения)   |
|--------------------------------------|------------------------|--------------------------|--|---|
|                                      |                        |                          |  | дом № 2А  |
| 52:18:0060158:230                    | 600                    | Земли населённых пунктов | под организацию временной парковки служебного транспорта (без права возведения капитальных и временных объектов) | Нижегородская обл., г. Нижний Новгород, Нижегородский район, на пересечении ул. Сеченова и Тургенева  |
| 52:18:0060189:1                      | 28                     | Земли населённых пунктов | под временный сборно-разборный торговый павильон   | Нижегородская обл., г. Нижний Новгород, Нижегородский район, ул. Родионова (остановка городского транспорта "Завод им.Петровского")                         |
| 52:18:0060156:293                    | 331                    | Земли населённых пунктов | под магазин по продаже спортивного оборудования  | Нижегородская обл., г. Нижний Новгород, Нижегородский район, площадь Сенная, 11 дом "Б", литер "А".   |
| 52:18:0060156:59                     | 909                    | Земли населённых пунктов | Под административное здание, хозпостройки с прилегающей территорией  | Нижегородская обл., г. Нижний Новгород, Нижегородский район, ул. Новосолдатская, 1а   |
| 52:18:0060119:266                    | 1457                   | Земли населённых пунктов | под благоустройство и парковку служебного автотранспорта   | Нижегородская обл., г. Нижний Новгород, Нижегородский район, вдоль дома № 115 по ул. Максима Горького, на пересечении ул. Максима Горького и Решетниковская |
| 52:18:0060119:265                    | 664                    | Земли населённых пунктов | под благоустройство и парковку служебного автотранспорта   | Нижегородская обл., г. Нижний Новгород, Нижегородский район, вдоль дома № 115 по ул. Максима Горького, на пересечении ул. Максима Горького и Решетниковская |
| 52:18:0060119:38                     | 162                    | Земли населённых пунктов | под прилегающую территорию для целей проезда и благоустройства   | Нижегородская обл., г. Нижний Новгород, Нижегородский район, ул. Максима Горького, у дома № 117   |
| 52:18:0060119:30                     | 1254                   | Земли населённых пунктов | под благоустройство и парковку служебного автотранспорта   | Нижегородская обл., г. Нижний Новгород, Нижегородский район, вдоль дома № 115 по ул. Максима Горького, на   |

| Кадастровый номер земельного участка | Площадь м <sup>2</sup> | Категория земель         | Вид разрешенного использования земельного участка | Адрес (описание местоположения)   |
|--------------------------------------|------------------------|--------------------------|---|---|
|                                      |                        |                          |   | пересечение улиц Максима Горького и Решетниковская  |
| 52:18:0060119:21                     | 160                    | Земли населённых пунктов | Под административное здание                       | Нижегородская обл., г. Нижний Новгород, Нижегородский район, ул. Решетниковская, дом № 14                                 |
| 52:18:0060160:275                    | 202                    | Земли населённых пунктов | под многоквартирный дом                           | Нижегородская обл., г. Нижний Новгород, Нижегородский район, ул. Большая Печерская, 58а (литера Б)                        |
| 52:18:0060159:181                    | 79                     | Земли населённых пунктов | занимаемый многоквартирным домом                  | Нижегородская обл., г. Нижний Новгород, Нижегородский район, ул. Большая Печерская, 85А (литера Б)                        |
| 52:18:0060116:342                    | 367                    | Земли населённых пунктов | малоэтажная многоквартирная жилая застройка       | Российская Федерация, Нижегородская область, г. Нижний Новгород, Нижегородский район, ул. Максима Горького, д. 123        |
| 52:18:0060116:268                    | 223                    | Земли населённых пунктов | под многоквартирный дом                           | Российская Федерация, Нижегородская область, г. Нижний Новгород, Нижегородский район, ул. Максима Горького, 125(литера Б) |
| 52:18:0060116:10                     | 220                    | Земли населённых пунктов | Деловое управление                                | Российская Федерация, Нижегородская область, город Нижний Новгород, Нижегородский район, ул. Максима Горького, дом 127    |
| 52:18:0060116:343                    | 235                    | Земли населённых пунктов | малоэтажная многоквартирная жилая застройка       | Российская Федерация, Нижегородская область, г. Нижний Новгород, Нижегородский район, ул. Максима Горького, д. 129        |
| 52:18:0060116:341                    | 368                    | Земли населённых         | малоэтажная                                       | Российская  |

| Кадастровый номер земельного участка | Площадь м <sup>2</sup> | Категория земель         | Вид разрешенного использования земельного участка                               | Адрес (описание местоположения)  |
|--------------------------------------|------------------------|--------------------------|---|--|
|                                      |                        | пунктов                  | многоквартирная жилая застройка   | Федерация, Нижегородская область, г. Нижний Новгород, Нижегородский район, ул. Максима Горького, д.131 |
| 52:18:0060106:10                     | 159                    | Земли населённых пунктов | Под индивидуальное жилищное строительство, пропорционально площадям жилого дома | Нижегородская обл., г. Нижний Новгород, Нижегородский район, ул. Максима Горького, дом 266             |
| 52:18:0060106:1                      | 385                    | Земли населённых пунктов | Под индивидуальный жилой дом с прилегающей территорией                          | Нижегородская обл., г. Нижний Новгород, Нижегородский район, ул. Горького, дом №270                    |
| 52:18:0060108:37                     | 524                    | Земли населённых пунктов | под многоквартирный дом   | Нижегородская обл., г. Нижний Новгород, Нижегородский район, ул. Максима Горького, 230а                |

*Сведения о частях земельных участков, находящихся на землях, обремененных правами третьих лиц, в границах зоны планируемого размещения линейных объектов, необходимых на период строительства линейных объектов, в соответствии с решениями документации по планировке территории, утвержденной приказом министерства градостроительной деятельности и развития агломераций Нижегородской области от 24.06.2022 № 06-01-03/28*

| Условный номер части земельного участка | Площадь части земельного участка, м <sup>2</sup> | Категория земель         | Вид разрешенного использования исходного земельного участка   | Адрес (описание местоположения)   |
|---|--|--------------------------|---|---|
| 52:18:0000000:143/чзу1                  | 5234   | Земли населённых пунктов | под автомобильную дорогу общего пользования   | Нижегородская обл., г. Нижний Новгород, Нижегородский район, ул. Максима Горького, от площади Максима Горького до площади Сенная, включая площадь Свободы |
| 52:18:0060123:32/чзу1                   | 456  | Земли населённых пунктов | Для строительства ст. Горьковская, лестничных сходов, вентиляционного киоска и организацию строительной | Нижегородская обл., г. Нижний Новгород, Нижегородский район, от улицы Звездинка, дом №1   |



| Условный номер части земельного участка | Площадь части земельного участка, м2 | Категория земель         | Вид разрешенного использования исходного земельного участка   | Адрес (описание местоположения)   |
|---|--------------------------------------|--------------------------|---|---|
|   |                                      |                          | площадки для проведения работ   | до улицы Максима Горького, дом №148 (участок № 3)   |
| 52:18:0060123:16/чзу1                   | 104                                  | Земли населённых пунктов | Для общего пользования (уличная сеть); для продления Автозаводской линии метрополитена в г. Н. Новгороде от ст. Московская до ст. Горьковская с мостовым переходом через р. Ока | Нижегородская обл., г. Нижний Новгород, Нижегородский район, ул. Студеная, рядом с домом №33  |
| 52:18:0060123:17/чзу1                   | 43                                   | Земли населённых пунктов | для продления Автозаводской линии метрополитена в г. Н. Новгороде от ст. Московская до ст. Горьковская с мостовым переходом через р. Ока  | Нижегородская обл., г. Нижний Новгород, Нижегородский район, ул. Студеная, 35А  |
| 52:18:0000000:438/чзу1                  | 848                                  | Земли населённых пунктов | под автомобильную дорогу общего пользования   | Нижегородская обл., г. Нижний Новгород, Нижегородский район, ул. Студеная (от ул. Максима Горького до ул. Белинского)                                     |
| 52:18:0000000:435/чзу1                  | 121                                  | Земли населённых пунктов | Под многоквартирный жилой дом 5 по Казанской набережной г. Нижнего Новгорода общим имуществом этого многоквартирного жилого дома  | Нижегородская обл., г. Нижний Новгород, Нижегородский район, по ул. Решетниковская (от ул.Звездинка до ул.Белинского) (участок 2)                         |
| 52:18:0000000:143/чзу2                  | 25135                                | Земли населённых пунктов | под автомобильную дорогу общего пользования   | Нижегородская обл., г. Нижний Новгород, Нижегородский район, ул. Максима Горького, от площади Максима Горького до площади Сенная, включая площадь Свободы |

| Условный номер части земельного участка | Площадь части земельного участка, м2 | Категория земель         | Вид разрешенного использования исходного земельного участка   | Адрес (описание местоположения)  |
|---|--------------------------------------|--------------------------|---|--|
| 52:18:0000000:184/чзу1                  | 1007                                 | Земли населённых пунктов | под автомобильную дорогу общего пользования   | Нижегородская обл., г. Нижний Новгород, Нижегородский район, ул. Варварская, от пл. Минина и Пожарского до пл. Свободы                 |
| 52:18:0060169:2/чзу1                    | 1903                                 | Земли населённых пунктов | земельные участки (территории) общего пользования   | Нижегородская обл., г. Нижний Новгород, Нижегородский район, пл. Свободы, у Оперного театра  |
| 52:18:0060113:12/чзу1                   | 675                                  | Земли населённых пунктов | Для завершения строительства распределительного пункта, совмещенного с трансформаторной подстанцией | Нижегородская обл., г. Нижний Новгород, р-н Нижегородский, на пересечении улиц Максима Горького, Ошарской                              |
| 52:18:0000000:447/чзу1                  | 1978                                 | Земли населённых пунктов | под автомобильную дорогу  | Нижегородская обл., г. Нижний Новгород, Нижегородский район, ул. Ошарская (от ул. Пискунова до ул. Белинского) (участок 2)             |
| 52:18:0000000:180/чзу1                  | 1022                                 | Земли населённых пунктов | под автомобильную дорогу общего пользования   | Нижегородская обл., г. Нижний Новгород, Нижегородский и Советский районы, ул. Вансева, от площади Свободы до ул. Маршала Рокоссовского |
| 52:18:0000000:432/чзу1                  | 338                                  | Земли населённых пунктов | под автомобильную дорогу общего пользования   | Нижегородская обл., г. Нижний Новгород, Нижегородский район, ул. Ошарская (от ул. Пискунова до ул. Белинского) (участок 1)             |
| 52:18:0000000:185/чзу1                  | 2805                                 | Земли населённых пунктов | под автомобильную дорогу общего пользования   | Нижегородская обл., г. Нижний Новгород,  |

| Условный номер части земельного участка | Площадь части земельного участка, м2 | Категория земель         | Вид разрешенного использования исходного земельного участка | Адрес (описание местоположения)   |
|---|--------------------------------------|--------------------------|---|---|
|   |                                      |                          |   | Нижегородский и Советский районы, ул. Белинского, от площади Лядова до ул. Максима Горького   |
| 52:18:0000000:143/чзу3                  | 1463                                 | Земли населённых пунктов | под автомобильную дорогу общего пользования                 | Нижегородская обл., г. Нижний Новгород, Нижегородский район, ул. Максима Горького, от площади Максима Горького до площади Сенная, включая площадь Свободы |
| 52:18:0060167:39/чзу1                   | 185                                  | Земли населённых пунктов | под индивидуальный жилой дом с прилегающей территорией      | Нижегородская обл., г. Нижний Новгород, Нижегородский район, ул. Сеченова, дом №7   |
| 52:18:0060188:3792/чзу1                 | 200                                  | Земли населённых пунктов | под многоквартирный жилой дом с прилегающей территорией     | Российская Федерация, Нижегородская обл., г. Нижний Новгород, Нижегородский район, ул. Родионова, 9   |
| 52:18:0060189:61/чзу1                   | 53                                   | Земли населённых пунктов | под многоквартирный жилой дом                               | Нижегородская обл., г. Нижний Новгород, р-н Нижегородский, ул. Родионова, 7   |
| 52:18:0060189:59/чзу1                   | 63                                   | Земли населённых пунктов | под многоквартирный жилой дом                               | Нижегородская обл., г. Нижний Новгород, Нижегородский район, ул. Радужная, 1  |
| 52:18:0000000:615/чзу1                  | 874                                  | Земли населённых пунктов | под автомобильную дорогу общего пользования                 | Нижегородская обл., г. Нижний Новгород, Нижегородский район, по ул. Сеченова  |
| 52:18:0000000:7772/чзу1                 | 14638                                | Земли населённых пунктов | под автомобильную дорогу общего пользования                 | Нижегородская обл., г. Нижний Новгород, Нижегородский   |

| Условный номер части земельного участка | Площадь части земельного участка, м2 | Категория земель         | Вид разрешенного использования исходного земельного участка  | Адрес (описание местоположения)  |
|---|--------------------------------------|--------------------------|--|--|
|   |                                      |                          |  | район, ул. Большая Печерская (от ул. Пискунова до ул. Родионова), включая площадь Сенную   |
| 52:18:0000000:168/чзу1                  | 34153                                | Земли населённых пунктов | под автомобильную дорогу общего пользования  | Нижегородская обл., г. Нижний Новгород, Нижегородский район, по ул. Родионова (от автостанции "Сенная" до ул. Бринского)                               |
| 52:18:0060160:289/чзу1                  | 73                                   | Земли населённых пунктов | Под многоквартирный жилой дом 5 по Казанской набережной г. Нижнего Новгорода общим имуществом этого многоквартирного жилого дома | Нижегородская обл., г. Нижний Новгород, Нижегородский район, в границах улиц Большая Печерская, пл. Сенная, Казанская набережная, автостанция «Сенная» |
| 52:18:0060188:43/чзу1                   | 255                                  | Земли населённых пунктов | под многоквартирный жилой дом  | Нижегородская обл., г. Нижний Новгород, Нижегородский район, ул. Родионова, 11   |
| 52:18:0060189:62/чзу1                   | 107                                  | Земли населённых пунктов | под многоквартирный жилой дом  | Нижегородская обл., г. Нижний Новгород, Нижегородский район, ул. Родионова, д. 1   |
| 52:18:0000000:1437 5/чзу1               | 461                                  | Земли населённых пунктов | трубопроводный транспорт   | Российская Федерация, Нижегородская область, г. Нижний Новгород, пл. Сенная, около дома 15   |
| 52:18:0060114:19/чзу1                   | 182                                  | Земли населённых пунктов | Для общего пользования (уличная сеть)  | Нижегородская обл., г. Нижний Новгород, Нижегородский район, ул. Максима Горького, 117   |
| 52:18:0060171:39/чзу1                   | 185                                  | Земли населённых пунктов | под прилегающую к культурно-   | Нижегородская обл., г. Нижний  |

| Условный номер части земельного участка | Площадь части земельного участка, м <sup>2</sup> | Категория земель | Вид разрешенного использования исходного земельного участка | Адрес (описание местоположения)                    |
|---|--|------------------|---|--|
|   |  |                  | развлекательному центру территорию                          | Новгород,<br>Нижегородский район, ул. Родионова, 4 |

В границах зоны планируемого размещения линейных объектов предусмотрено изъятие существующих земельных участков, а также земельных участков, образуемых под существующими объектами капитального строительства, в соответствии с пунктом 2 статьи 49 Земельного кодекса Российской Федерации.

Проектом межевания территории предусмотрено изменение видов разрешенного использования существующих и образуемых земельных участков, подлежащих изъятию в границах зоны планируемого размещения линейных объектов, на «земельные участки (территории) общего пользования, транспорт», либо «транспорт».

*Сведения о земельных участках, подлежащих изъятию для государственных и муниципальных нужд, в границах зоны планируемого размещения линейных объектов (1 этап межевания)*

| Кадастровый/ условный номер земельного участка | Площадь м <sup>2</sup> | Категория земель         | Вид разрешенного использования земельного участка                               | Адрес (описание местоположения)  |
|--|------------------------|--------------------------|---|--|
| 52:18:0060106:10                               | 159                    | земли населенных пунктов | Под индивидуальное жилищное строительство, пропорционально площадям жилого дома | Нижегородская обл., г. Нижний Новгород, Нижегородский район, ул. Максима Горького, дом 266                                 |
| 52:18:0060106:1                                | 385                    | земли населенных пунктов | Под индивидуальный жилой дом с прилегающей территорией                          | Нижегородская обл., г. Нижний Новгород, Нижегородский район, ул. Горького, дом №270  |
| 52:18:0060116:268                              | 223                    | земли населенных пунктов | под многоквартирный дом   | Российская Федерация, Нижегородская область, г. Нижний Новгород, Нижегородский район, ул. Максима Горького, 125 (литера Б) |

| Кадастровый/<br>условный<br>номер земельного<br>участка | Площадь<br>м <sup>2</sup> | Категория земель            | Вид разрешенного<br>использования<br>земельного участка | Адрес (описание<br>местоположения)   |
|---|---------------------------|-----------------------------|---|--|
| 52:18:0060116:10  | 220                       | земли населенных<br>пунктов | Деловое управление                                      | Российская<br>Федерация, Нижегородская область,<br>город Нижний<br>Новгород,<br>Нижегородский<br>район, ул. Максима<br>Горького, дом 127 |
| 52:18:0060116:341                                       | 368                       | земли населенных<br>пунктов | малоэтажная<br>многоквартирная жилая<br>застройка       | Российская<br>Федерация,<br>Нижегородская<br>область, г. Нижний<br>Новгород,<br>Нижегородский<br>район, ул. Максима<br>Горького, д.131   |
| 52:18:0060108:37  | 524                       | земли населенных<br>пунктов | под многоквартирный<br>дом                              | Нижегородская обл.,<br>г. Нижний<br>Новгород,<br>Нижегородский<br>район, ул. Максима<br>Горького, 230а                                   |
| 52:18:0060156:3У174                                     | 229                       | земли населённых<br>пунктов | Размещение гаражей для<br>собственных нужд              | Нижегородская обл.,<br>г. Нижний<br>Новгород,<br>Нижегородский<br>район, ул.<br>Тургенева, уч.174  |

*Сведения о земельных участках, подлежащих изъятию для государственных и муниципальных нужд, в границах зоны планируемого размещения линейных объектов (3 этап межевания)*

| Кадастровый/<br>условный<br>номер земельного<br>участка | Площадь<br>м <sup>2</sup> | Категория земель            | Вид разрешенного<br>использования<br>земельного участка | Адрес (описание<br>местоположения)   |
|---|---------------------------|-----------------------------|---|--|
| 52:18:0060106:3У179                                     | 260                       | земли населенных<br>пунктов | Малоэтажная<br>многоквартирная жилая<br>застройка       | Нижегородская обл.,<br>г. Нижний<br>Новгород,<br>Нижегородский<br>район, ул. Максима<br>Горького, д.264/ул.<br>Ковалихинская,<br>д.100 |
| 52:18:0060106:3У180                                     | 137                       | Земли населённых<br>пунктов | Размещение гаражей для<br>собственных нужд              | Нижегородская обл.,<br>г. Нижний<br>Новгород,<br>Нижегородский<br>район, ул. Максима<br>Горького, уч.180                               |
| 52:18:0060106:3У181                                     | 64                        | земли населенных<br>пунктов | Размещение гаражей для<br>собственных нужд              | Нижегородская обл.,<br>г. Нижний   |

| Кадастровый/<br>условный<br>номер земельного<br>участка | Площадь<br>м <sup>2</sup> | Категория земель            | Вид разрешенного<br>использования<br>земельного участка | Адрес (описание<br>местоположения)   |
|---|---------------------------|-----------------------------|---|--|
|   |                           |                             |   | Новгород,<br>Нижегородский<br>район, по улицам<br>Большая Печерская,<br>Максима Горького,<br>уч.181      |
| 52:18:0060106:3У182                                     | 40                        | земли населенных<br>пунктов | Размещение гаражей для<br>собственных нужд              | Нижегородская обл.,<br>г. Нижний<br>Новгород,<br>Нижегородский<br>район, ул. Максима<br>Горького, уч.182 |
| 52:18:0060106:3У183                                     | 454                       | земли населенных<br>пунктов | Для индивидуального<br>жилищного<br>строительства       | Нижегородская обл.,<br>г. Нижний<br>Новгород,<br>Нижегородский<br>район, ул. Максима<br>Горького, д.270  |
| 52:18:0060106:3У184                                     | 388                       | земли населенных<br>пунктов | Малозэтажная<br>многоквартирная жилая<br>застройка      | Нижегородская обл.,<br>г. Нижний<br>Новгород,<br>Нижегородский<br>район, ул. Максима<br>Горького, д.272  |
| 52:18:0060106:2   | 394                       | земли населенных<br>пунктов | для индивидуального<br>жилищного<br>строительства       | Нижегородская обл.,<br>г. Нижний<br>Новгород,<br>Нижегородский<br>район, ул. Горького,<br>дом № 268      |

*Сведения о земельных участках, подлежащих изъятию для государственных и муниципальных нужд, в границах зоны планируемого размещения линейных объектов в соответствии с решениями документации по планировке территории, утвержденной приказом министерства градостроительной деятельности и развития агломераций Нижегородской области от 24.06.2022 № 06-01-03/28*

| Кадастровый/<br>условный<br>номер земельного<br>участка | Площадь<br>м <sup>2</sup> | Категория земель            | Вид разрешенного<br>использования<br>земельного участка | Адрес (описание<br>местоположения)          |
|---|---------------------------|-----------------------------|---|---|
| 52:18:0060160:3У31                                      | 274                       | земли населенных<br>пунктов | Малозэтажная<br>многоквартирная жилая<br>застройка      | г. Н. Новгород, ул. Б.<br>Печерская, д.66   |
| 52:18:0060160:3У7                                       | 288                       | земли населенных<br>пунктов | Малозэтажная<br>многоквартирная жилая<br>застройка      | г. Н. Новгород, ул. Б.<br>Печерская, д.68В  |
| 52:18:0060159:3У8                                       | 368                       | земли населенных<br>пунктов | Малозэтажная<br>многоквартирная жилая<br>застройка      | г. Н. Новгород, ул. Б.<br>Печерская, д.83   |
| 52:18:0060159:3У100                                     | 232                       | земли населенных<br>пунктов | Малозэтажная<br>многоквартирная жилая                   | г. Н. Новгород, ул. Б.<br>Печерская, д. 77А |

| Кадастровый/<br>условный<br>номер земельного<br>участка | Площадь<br>м <sup>2</sup> | Категория земель            | Вид разрешенного<br>использования<br>земельного участка | Адрес (описание<br>местоположения)  |
|---|---------------------------|-----------------------------|---|---|
|   |                           |                             | застройка   |   |
| 52:18:0060159:3У11                                      | 221                       | земли населенных<br>пунктов | Малозэтажная<br>многоквартирная жилая<br>застройка      | г. Н. Новгород, ул.<br>Печерский съезд, д.<br>79А   |
| 52:18:0060158:3У13                                      | 76                        | земли населенных<br>пунктов | Для индивидуального<br>жилищного<br>строительства*      | г. Н. Новгород, ул.<br>Новосолдатская, д.<br>9А   |
| 52:18:0060158:3У14                                      | 219                       | земли населенных<br>пунктов | Для индивидуального<br>жилищного<br>строительства*      | г. Н. Новгород, ул.<br>Тургенева, д.16А   |
| 52:18:0060167:3У38                                      | 30                        | земли населенных<br>пунктов | Размещение гаражей для<br>собственных нужд              | Нижегородская обл, г<br>Нижний Новгород, р-<br>н Нижегородский, ул<br>Большая Печерская, д<br>82а, ГСК<br>"Автолюбитель",<br>гараж № 87 |
| 52:18:0060167:3У39                                      | 28                        | земли населенных<br>пунктов | Размещение гаражей для<br>собственных нужд              | Нижегородская обл, г<br>Нижний Новгород, р-<br>н Нижегородский, ул<br>Большая Печерская, д<br>82а, ГСК<br>"Автолюбитель",<br>гараж № 86 |
| 52:18:0060167:3У40                                      | 32                        | земли населенных<br>пунктов | Размещение гаражей для<br>собственных нужд              | Нижегородская обл, г<br>Нижний Новгород, р-<br>н Нижегородский, ул<br>Большая Печерская, д<br>82а, ГСК<br>"Автолюбитель",<br>гараж № 85 |
| 52:18:0060167:3У41                                      | 28                        | земли населенных<br>пунктов | Размещение гаражей для<br>собственных нужд              | Нижегородская обл, г<br>Нижний Новгород, р-<br>н Нижегородский, ул<br>Большая Печерская, д<br>82а, ГСК<br>"Автолюбитель",<br>гараж № 84 |
| 52:18:0060167:3У42                                      | 24                        | земли населенных<br>пунктов | Размещение гаражей для<br>собственных нужд              | Нижегородская обл, г<br>Нижний Новгород, р-<br>н Нижегородский, ул<br>Большая Печерская, д<br>82а, ГСК<br>"Автолюбитель",<br>гараж № 83 |
| 52:18:0060167:3У43                                      | 25                        | земли населенных<br>пунктов | Размещение гаражей для<br>собственных нужд              | Нижегородская обл, г<br>Нижний Новгород, р-<br>н Нижегородский, ул<br>Большая Печерская, д<br>82а, ГСК<br>"Автолюбитель",<br>гараж № 82 |
| 52:18:0060167:3У44                                      | 25                        | земли населенных<br>пунктов | Размещение гаражей для<br>собственных нужд              | Нижегородская обл, г<br>Нижний Новгород, р-   |



| Кадастровый/<br>условный<br>номер земельного<br>участка | Площадь<br>м <sup>2</sup> | Категория земель            | Вид разрешенного<br>использования<br>земельного участка | Адрес (описание<br>местоположения)  |
|---|---------------------------|-----------------------------|---|---|
|   |                           |                             |   | н Нижегородский, ул<br>Большая Печерская, д<br>82а, ГСК<br>"Автолюбитель",<br>гараж № 81  |
| 52:18:0060167:3У45                                      | 19                        | земли населенных<br>пунктов | Размещение гаражей для<br>собственных нужд              | Нижегородская обл, г<br>Нижний Новгород, р-<br>н Нижегородский, ул<br>Большая Печерская, д<br>82а, ГСК<br>"Автолюбитель",<br>гараж № 80 |
| 52:18:0060167:3У46                                      | 33                        | земли населенных<br>пунктов | Размещение гаражей для<br>собственных нужд              | Нижегородская обл, г<br>Нижний Новгород, р-<br>н Нижегородский, ул<br>Большая Печерская, д<br>82а, ГСК<br>"Автолюбитель",<br>гараж № 79 |
| 52:18:0060167:3У47                                      | 29                        | земли населенных<br>пунктов | Размещение гаражей для<br>собственных нужд              | Нижегородская обл, г<br>Нижний Новгород, р-<br>н Нижегородский, ул<br>Большая Печерская, д<br>82а, ГСК<br>"Автолюбитель",<br>гараж № 41 |
| 52:18:0060167:3У48                                      | 25                        | земли населенных<br>пунктов | Размещение гаражей для<br>собственных нужд              | Нижегородская обл, г<br>Нижний Новгород, р-<br>н Нижегородский, ул<br>Большая Печерская, д<br>82а, ГСК<br>"Автолюбитель",<br>гараж № 40 |
| 52:18:0060167:3У49                                      | 34                        | земли населенных<br>пунктов | Размещение гаражей для<br>собственных нужд              | Нижегородская обл, г<br>Нижний Новгород, р-<br>н Нижегородский, ул<br>Большая Печерская, д<br>82а, ГСК<br>"Автолюбитель",<br>гараж № 39 |
| 52:18:0060167:3У50                                      | 32                        | земли населенных<br>пунктов | Размещение гаражей для<br>собственных нужд              | Нижегородская обл, г<br>Нижний Новгород, р-<br>н Нижегородский, ул<br>Большая Печерская, д<br>82а, ГСК<br>"Автолюбитель",<br>гараж № 88 |
| 52:18:0060167:3У51                                      | 33                        | земли населенных<br>пунктов | Размещение гаражей для<br>собственных нужд              | Нижегородская обл, г<br>Нижний Новгород, р-<br>н Нижегородский, ул<br>Большая Печерская, д<br>82а, ГСК<br>"Автолюбитель",<br>гараж № 89 |

| Кадастровый/<br>условный<br>номер земельного<br>участка | Площадь<br>м <sup>2</sup> | Категория земель            | Вид разрешенного<br>использования<br>земельного участка | Адрес (описание<br>местоположения)  |
|---|---------------------------|-----------------------------|---|---|
| 52:18:0060167:3У52                                      | 29                        | земли населенных<br>пунктов | Размещение гаражей для<br>собственных нужд              | Нижегородская обл, г<br>Нижний Новгород, р-<br>н Нижегородский, ул<br>Большая Печерская, д<br>82а, ГСК<br>"Автолюбитель",<br>гараж № 90 |
| 52:18:0060167:3У53                                      | 33                        | земли населенных<br>пунктов | Размещение гаражей для<br>собственных нужд              | Нижегородская обл, г<br>Нижний Новгород, р-<br>н Нижегородский, ул<br>Большая Печерская, д<br>82а, ГСК<br>"Автолюбитель",<br>гараж № 91 |
| 52:18:0060167:3У54                                      | 36                        | земли населенных<br>пунктов | Размещение гаражей для<br>собственных нужд              | Нижегородская обл, г<br>Нижний Новгород, р-<br>н Нижегородский, ул<br>Большая Печерская, д<br>82а, ГСК<br>"Автолюбитель",<br>гараж № 92 |
| 52:18:0060167:3У55                                      | 28                        | земли населенных<br>пунктов | Размещение гаражей для<br>собственных нужд              | Нижегородская обл, г<br>Нижний Новгород, р-<br>н Нижегородский, ул<br>Большая Печерская, д<br>82а, ГСК<br>"Автолюбитель",<br>гараж № 93 |
| 52:18:0060167:3У56                                      | 36                        | земли населенных<br>пунктов | Размещение гаражей для<br>собственных нужд              | Нижегородская обл, г<br>Нижний Новгород, р-<br>н Нижегородский, ул<br>Большая Печерская, д<br>82а, ГСК<br>"Автолюбитель",<br>гараж № 94 |
| 52:18:0060167:3У57                                      | 31                        | земли населенных<br>пунктов | Размещение гаражей для<br>собственных нужд              | Нижегородская обл, г<br>Нижний Новгород, р-<br>н Нижегородский, ул<br>Большая Печерская, д<br>82а, ГСК<br>"Автолюбитель",<br>гараж № 95 |
| 52:18:0060167:3У58                                      | 32                        | земли населенных<br>пунктов | Размещение гаражей для<br>собственных нужд              | Нижегородская обл, г<br>Нижний Новгород, р-<br>н Нижегородский, ул<br>Большая Печерская, д<br>82а, ГСК<br>"Автолюбитель",<br>гараж № 96 |
| 52:18:0060167:3У59                                      | 28                        | земли населенных<br>пунктов | Размещение гаражей для<br>собственных нужд              | Нижегородская обл, г<br>Нижний Новгород, р-<br>н Нижегородский, ул<br>Большая Печерская, д<br>82а, ГСК                                  |

| Кадастровый/<br>условный<br>номер земельного<br>участка | Площадь<br>м <sup>2</sup> | Категория земель            | Вид разрешенного<br>использования<br>земельного участка | Адрес (описание<br>местоположения)   |
|---|---------------------------|-----------------------------|---|--|
|   |                           |                             |   | "Автолюбитель",<br>гараж № 97  |
| 52:18:0060167:3У60                                      | 31                        | земли населенных<br>пунктов | Размещение гаражей для<br>собственных нужд              | Нижегородская обл, г<br>Нижний Новгород, р-<br>н Нижегородский, ул<br>Большая Печерская, д<br>82а, ГСК<br>"Автолюбитель",<br>гараж № 98  |
| 52:18:0060167:3У61                                      | 27                        | земли населенных<br>пунктов | Размещение гаражей для<br>собственных нужд              | Нижегородская обл, г<br>Нижний Новгород, р-<br>н Нижегородский, ул<br>Большая Печерская, д<br>82а, ГСК<br>"Автолюбитель",<br>гараж № 99  |
| 52:18:0060167:3У62                                      | 30                        | земли населенных<br>пунктов | Размещение гаражей для<br>собственных нужд              | Нижегородская обл, г<br>Нижний Новгород, р-<br>н Нижегородский, ул<br>Большая Печерская, д<br>82а, ГСК<br>"Автолюбитель",<br>гараж № 100 |
| 52:18:0060167:3У63                                      | 28                        | земли населенных<br>пунктов | Размещение гаражей для<br>собственных нужд              | Нижегородская обл, г<br>Нижний Новгород, р-<br>н Нижегородский, ул<br>Большая Печерская, д<br>82а, ГСК<br>"Автолюбитель",<br>гараж № 101 |
| 52:18:0060167:3У64                                      | 32                        | земли населенных<br>пунктов | Размещение гаражей для<br>собственных нужд              | Нижегородская обл, г<br>Нижний Новгород, р-<br>н Нижегородский, ул<br>Большая Печерская, д<br>82а, ГСК<br>"Автолюбитель",<br>гараж № 102 |
| 52:18:0060167:3У65                                      | 28                        | земли населенных<br>пунктов | Размещение гаражей для<br>собственных нужд              | Нижегородская обл, г<br>Нижний Новгород, р-<br>н Нижегородский, ул<br>Большая Печерская, д<br>82а, ГСК<br>"Автолюбитель",<br>гараж № 103 |
| 52:18:0060167:3У66                                      | 19                        | земли населенных<br>пунктов | Размещение гаражей для<br>собственных нужд              | Нижегородская обл, г<br>Нижний Новгород, р-<br>н Нижегородский, ул<br>Большая Печерская, д<br>82а, ГСК<br>"Автолюбитель",<br>гараж № 104 |
| 52:18:0060167:3У67                                      | 22                        | земли населенных<br>пунктов | Размещение гаражей для<br>собственных нужд              | Нижегородская обл, г<br>Нижний Новгород, р-<br>н Нижегородский, ул   |

| Кадастровый/<br>условный<br>номер земельного<br>участка | Площадь<br>м <sup>2</sup> | Категория земель            | Вид разрешенного<br>использования<br>земельного участка | Адрес (описание<br>местоположения)   |
|---|---------------------------|-----------------------------|---|--|
|   |                           |                             |   | Большая Печерская, д<br>82а, ГСК<br>"Автолюбитель",<br>гараж № 105   |
| 52:18:0060167:3У68                                      | 30                        | земли населенных<br>пунктов | Размещение гаражей для<br>собственных нужд              | Нижегородская обл, г<br>Нижний Новгород, р-<br>н Нижегородский, ул<br>Большая Печерская, д<br>82а, ГСК<br>"Автолюбитель",<br>гараж № 106 |
| 52:18:0060167:3У69                                      | 25                        | земли населенных<br>пунктов | Размещение гаражей для<br>собственных нужд              | Нижегородская обл, г<br>Нижний Новгород, р-<br>н Нижегородский, ул<br>Большая Печерская, д<br>82а, ГСК<br>"Автолюбитель",<br>гараж № 107 |
| 52:18:0060167:3У70                                      | 32                        | земли населенных<br>пунктов | Размещение гаражей для<br>собственных нужд              | Нижегородская обл, г<br>Нижний Новгород, р-<br>н Нижегородский, ул<br>Большая Печерская, д<br>82а, ГСК<br>"Автолюбитель",<br>гараж № 108 |
| 52:18:0060167:3У71                                      | 30                        | земли населенных<br>пунктов | Размещение гаражей для<br>собственных нужд              | Нижегородская обл, г<br>Нижний Новгород, р-<br>н Нижегородский, ул<br>Большая Печерская, д<br>82а, ГСК<br>"Автолюбитель",<br>гараж № 109 |
| 52:18:0060167:3У72                                      | 31                        | земли населенных<br>пунктов | Размещение гаражей для<br>собственных нужд              | Нижегородская обл, г<br>Нижний Новгород, р-<br>н Нижегородский, ул<br>Большая Печерская, д<br>82а, ГСК<br>"Автолюбитель",<br>гараж № 110 |
| 52:18:0060167:3У73                                      | 27                        | земли населенных<br>пунктов | Размещение гаражей для<br>собственных нужд              | Нижегородская обл, г<br>Нижний Новгород, р-<br>н Нижегородский, ул<br>Большая Печерская, д<br>82а, ГСК<br>"Автолюбитель",<br>гараж № 111 |
| 52:18:0060167:3У74                                      | 19                        | земли населенных<br>пунктов | Размещение гаражей для<br>собственных нужд              | Нижегородская обл, г<br>Нижний Новгород, р-<br>н Нижегородский, ул<br>Большая Печерская, д<br>82а, ГСК<br>"Автолюбитель",<br>гараж № 112 |

| Кадастровый/<br>условный<br>номер земельного<br>участка | Площадь<br>м <sup>2</sup> | Категория земель            | Вид разрешенного<br>использования<br>земельного участка | Адрес (описание<br>местоположения)   |
|---|---------------------------|-----------------------------|---|--|
| 52:18:0060167:3У75                                      | 36                        | земли населенных<br>пунктов | Размещение гаражей для<br>собственных нужд              | Нижегородская обл, г<br>Нижний Новгород, р-<br>н Нижегородский, ул<br>Большая Печерская, д<br>82а, ГСК<br>"Автолюбитель",<br>гараж № 113 |
| 52:18:0060167:3У76                                      | 29                        | земли населенных<br>пунктов | Размещение гаражей для<br>собственных нужд              | Нижегородская обл, г<br>Нижний Новгород, р-<br>н Нижегородский, ул<br>Большая Печерская, д<br>82а, ГСК<br>"Автолюбитель",<br>гараж № 114 |
| 52:18:0060167:3У77                                      | 29                        | земли населенных<br>пунктов | Размещение гаражей для<br>собственных нужд              | Нижегородская обл, г<br>Нижний Новгород, р-<br>н Нижегородский, ул<br>Большая Печерская, д<br>82а, ГСК<br>"Автолюбитель",<br>гараж № 115 |
| 52:18:0060167:3У78                                      | 36                        | земли населенных<br>пунктов | Размещение гаражей для<br>собственных нужд              | Нижегородская обл, г<br>Нижний Новгород, р-<br>н Нижегородский, ул<br>Большая Печерская, д<br>82а, ГСК<br>"Автолюбитель",<br>гараж № 116 |
| 52:18:0060167:3У79                                      | 29                        | земли населенных<br>пунктов | Размещение гаражей для<br>собственных нужд              | Нижегородская обл, г<br>Нижний Новгород, р-<br>н Нижегородский, ул<br>Большая Печерская, д<br>82а, ГСК<br>"Автолюбитель",<br>гараж № 117 |
| 52:18:0060167:3У80                                      | 43                        | земли населенных<br>пунктов | Размещение гаражей для<br>собственных нужд              | Нижегородская обл, г<br>Нижний Новгород, р-<br>н Нижегородский, ул<br>Большая Печерская, д<br>82а, ГСК<br>"Автолюбитель",<br>гараж № 118 |
| 52:18:0060167:3У81                                      | 56                        | земли населенных<br>пунктов | Размещение гаражей для<br>собственных нужд              | Нижегородская обл, г<br>Нижний Новгород, р-<br>н Нижегородский, ул<br>Большая Печерская, д<br>82а, ГСК<br>"Автолюбитель",<br>гараж № 119 |
| 52:18:0060167:3У82                                      | 38                        | земли населенных<br>пунктов | Размещение гаражей для<br>собственных нужд              | Нижегородская обл, г<br>Нижний Новгород, р-<br>н Нижегородский, ул<br>Большая Печерская, д<br>82а, ГСК                                   |

| Кадастровый/<br>условный<br>номер земельного<br>участка | Площадь<br>м <sup>2</sup> | Категория земель            | Вид разрешенного<br>использования<br>земельного участка | Адрес (описание<br>местоположения)   |
|---|---------------------------|-----------------------------|---|--|
|   |                           |                             |   | "Автолюбитель",<br>гараж № 120   |
| 52:18:0060167:3У83                                      | 42                        | земли населенных<br>пунктов | Размещение гаражей для<br>собственных нужд              | Нижегородская обл, г<br>Нижний Новгород, р-<br>н Нижегородский, ул<br>Большая Печерская, д<br>82а, ГСК<br>"Автолюбитель",<br>гараж № 121 |
| 52:18:0060167:3У84                                      | 32                        | земли населенных<br>пунктов | Размещение гаражей для<br>собственных нужд              | Нижегородская обл, г<br>Нижний Новгород, р-<br>н Нижегородский, ул<br>Большая Печерская, д<br>82а, ГСК<br>"Автолюбитель",<br>гараж № 122 |
| 52:18:0060167:3У85                                      | 36                        | земли населенных<br>пунктов | Размещение гаражей для<br>собственных нужд              | Нижегородская обл, г<br>Нижний Новгород, р-<br>н Нижегородский, ул<br>Большая Печерская, д<br>82а, ГСК<br>"Автолюбитель",<br>гараж № 123 |
| 52:18:0060167:3У86                                      | 31                        | земли населенных<br>пунктов | Размещение гаражей для<br>собственных нужд              | Нижегородская обл, г<br>Нижний Новгород, р-<br>н Нижегородский, ул<br>Большая Печерская, д<br>82а, ГСК<br>"Автолюбитель",<br>гараж № 124 |
| 52:18:0060167:3У87                                      | 32                        | земли населенных<br>пунктов | Размещение гаражей для<br>собственных нужд              | Нижегородская обл, г<br>Нижний Новгород, р-<br>н Нижегородский, ул<br>Большая Печерская, д<br>82а, ГСК<br>"Автолюбитель",<br>гараж № 125 |
| 52:18:0060167:3У88                                      | 42                        | земли населенных<br>пунктов | Размещение гаражей для<br>собственных нужд              | Нижегородская обл, г<br>Нижний Новгород, р-<br>н Нижегородский, ул<br>Большая Печерская, д<br>82а, ГСК<br>"Автолюбитель",<br>гараж № 126 |
| 52:18:0060167:3У89                                      | 45                        | земли населенных<br>пунктов | Размещение гаражей для<br>собственных нужд              | Нижегородская обл, г<br>Нижний Новгород, р-<br>н Нижегородский, ул<br>Большая Печерская, д<br>82а, ГСК<br>"Автолюбитель",<br>гараж № 127 |
| 52:18:0060167:3У90                                      | 49                        | земли населенных<br>пунктов | Размещение гаражей для<br>собственных нужд              | Нижегородская обл, г<br>Нижний Новгород, р-<br>н Нижегородский, ул   |

| Кадастровый/<br>условный<br>номер земельного<br>участка | Площадь<br>м <sup>2</sup> | Категория земель            | Вид разрешенного<br>использования<br>земельного участка | Адрес (описание<br>местоположения)  |
|---|---------------------------|-----------------------------|---|---|
|   |                           |                             |   | Большая Печерская, д<br>82а, ГСК<br>"Автолюбитель"  |
| 52:18:0060167:3У91                                      | 22                        | земли населенных<br>пунктов | Размещение гаражей для<br>собственных нужд              | Нижегородская обл, г<br>Нижний Новгород, р-<br>н Нижегородский, ул<br>Большая Печерская, д<br>82а, ГСК<br>"Автолюбитель",<br>гараж № 60 |
| 52:18:0060167:3У92                                      | 34                        | земли населенных<br>пунктов | Размещение гаражей для<br>собственных нужд              | Нижегородская обл, г<br>Нижний Новгород, р-<br>н Нижегородский, ул<br>Большая Печерская, д<br>82а, ГСК<br>"Автолюбитель",<br>гараж № 61 |
| 52:18:0060167:3У93                                      | 32                        | земли населенных<br>пунктов | Размещение гаражей для<br>собственных нужд              | Нижегородская обл, г<br>Нижний Новгород, р-<br>н Нижегородский, ул<br>Большая Печерская, д<br>82а, ГСК<br>"Автолюбитель",<br>гараж № 62 |
| 52:18:0060167:3У94                                      | 29                        | земли населенных<br>пунктов | Размещение гаражей для<br>собственных нужд              | Нижегородская обл, г<br>Нижний Новгород, р-<br>н Нижегородский, ул<br>Большая Печерская, д<br>82а, ГСК<br>"Автолюбитель",<br>гараж № 63 |
| 52:18:0060167:3У95                                      | 30                        | земли населенных<br>пунктов | Размещение гаражей для<br>собственных нужд              | Нижегородская обл, г<br>Нижний Новгород, р-<br>н Нижегородский, ул<br>Большая Печерская, д<br>82а, ГСК<br>"Автолюбитель",<br>гараж № 64 |
| 52:18:0060167:3У96                                      | 31                        | земли населенных<br>пунктов | Размещение гаражей для<br>собственных нужд              | Нижегородская обл, г<br>Нижний Новгород, р-<br>н Нижегородский, ул<br>Большая Печерская, д<br>82а, ГСК<br>"Автолюбитель",<br>гараж № 65 |
| 52:18:0060167:3У97                                      | 30                        | земли населенных<br>пунктов | Размещение гаражей для<br>собственных нужд              | Нижегородская обл, г<br>Нижний Новгород, р-<br>н Нижегородский, ул<br>Большая Печерская, д<br>82а, ГСК<br>"Автолюбитель",<br>гараж № 66 |
| 52:18:0060167:3У98                                      | 31                        | земли населенных<br>пунктов | Размещение гаражей для<br>собственных нужд              | Нижегородская обл, г<br>Нижний Новгород, р-   |

| Кадастровый/<br>условный<br>номер земельного<br>участка | Площадь<br>м <sup>2</sup> | Категория земель            | Вид разрешенного<br>использования<br>земельного участка | Адрес (описание<br>местоположения)  |
|---|---------------------------|-----------------------------|---|---|
|   |                           |                             |   | н Нижегородский, ул<br>Большая Печерская, д<br>82а, ГСК<br>"Автолюбитель",<br>гараж № 67  |
| 52:18:0060167:3У99                                      | 34                        | земли населенных<br>пунктов | Размещение гаражей для<br>собственных нужд              | Нижегородская обл, г<br>Нижний Новгород, р-<br>н Нижегородский, ул<br>Большая Печерская, д<br>82а, ГСК<br>"Автолюбитель",<br>гараж № 68 |
| 52:18:0060167:3У100                                     | 36                        | земли населенных<br>пунктов | Размещение гаражей для<br>собственных нужд              | Нижегородская обл, г<br>Нижний Новгород, р-<br>н Нижегородский, ул<br>Большая Печерская, д<br>82а, ГСК<br>"Автолюбитель",<br>гараж № 69 |
| 52:18:0060167:3У101                                     | 27                        | земли населенных<br>пунктов | Размещение гаражей для<br>собственных нужд              | Нижегородская обл, г<br>Нижний Новгород, р-<br>н Нижегородский, ул<br>Большая Печерская, д<br>82а, ГСК<br>"Автолюбитель",<br>гараж № 70 |
| 52:18:0060167:3У102                                     | 32                        | земли населенных<br>пунктов | Размещение гаражей для<br>собственных нужд              | Нижегородская обл, г<br>Нижний Новгород, р-<br>н Нижегородский, ул<br>Большая Печерская, д<br>82а, ГСК<br>"Автолюбитель",<br>гараж № 71 |
| 52:18:0060167:3У103                                     | 34                        | земли населенных<br>пунктов | Размещение гаражей для<br>собственных нужд              | Нижегородская обл, г<br>Нижний Новгород, р-<br>н Нижегородский, ул<br>Большая Печерская, д<br>82а, ГСК<br>"Автолюбитель",<br>гараж № 72 |
| 52:18:0060167:3У104                                     | 35                        | земли населенных<br>пунктов | Размещение гаражей для<br>собственных нужд              | Нижегородская обл, г<br>Нижний Новгород, р-<br>н Нижегородский, ул<br>Большая Печерская, д<br>82а, ГСК<br>"Автолюбитель",<br>гараж № 73 |
| 52:18:0060167:3У105                                     | 37                        | земли населенных<br>пунктов | Размещение гаражей для<br>собственных нужд              | Нижегородская обл, г<br>Нижний Новгород, р-<br>н Нижегородский, ул<br>Большая Печерская, д<br>82а, ГСК<br>"Автолюбитель",<br>гараж № 74 |



| Кадастровый/<br>условный<br>номер земельного<br>участка | Площадь<br>м <sup>2</sup> | Категория земель            | Вид разрешенного<br>использования<br>земельного участка | Адрес (описание<br>местоположения)  |
|---|---------------------------|-----------------------------|---|---|
| 52:18:0060167:3У106                                     | 41                        | земли населенных<br>пунктов | Размещение гаражей для<br>собственных нужд              | Нижегородская обл, г<br>Нижний Новгород, р-<br>н Нижегородский, ул<br>Большая Печерская, д<br>82а, ГСК<br>"Автолюбитель",<br>гараж № 75 |
| 52:18:0060167:3У107                                     | 30                        | земли населенных<br>пунктов | Размещение гаражей для<br>собственных нужд              | Нижегородская обл, г<br>Нижний Новгород, р-<br>н Нижегородский, ул<br>Большая Печерская, д<br>82а, ГСК<br>"Автолюбитель",<br>гараж № 76 |
| 52:18:0060167:3У108                                     | 22                        | земли населенных<br>пунктов | Размещение гаражей для<br>собственных нужд              | Нижегородская обл, г<br>Нижний Новгород, р-<br>н Нижегородский, ул<br>Большая Печерская, д<br>82а, ГСК<br>"Автолюбитель",<br>гараж № 77 |
| 52:18:0060167:3У109                                     | 20                        | земли населенных<br>пунктов | Размещение гаражей для<br>собственных нужд              | Нижегородская обл, г<br>Нижний Новгород, р-<br>н Нижегородский, ул<br>Большая Печерская, д<br>82а, ГСК<br>"Автолюбитель",<br>гараж № 78 |
| 52:18:0060167:3У110                                     | 46                        | земли населенных<br>пунктов | Размещение гаражей для<br>собственных нужд              | Нижегородская обл, г<br>Нижний Новгород, р-<br>н Нижегородский, ул<br>Большая Печерская, д<br>82а, ГСК<br>"Автолюбитель",<br>гараж № 42 |
| 52:18:0060167:3У111                                     | 33                        | земли населенных<br>пунктов | Размещение гаражей для<br>собственных нужд              | Нижегородская обл, г<br>Нижний Новгород, р-<br>н Нижегородский, ул<br>Большая Печерская, д<br>82а, ГСК<br>"Автолюбитель",<br>гараж № 43 |
| 52:18:0060167:3У112                                     | 38                        | земли населенных<br>пунктов | Размещение гаражей для<br>собственных нужд              | Нижегородская обл, г<br>Нижний Новгород, р-<br>н Нижегородский, ул<br>Большая Печерская, д<br>82а, ГСК<br>"Автолюбитель",<br>гараж № 44 |
| 52:18:0060167:3У113                                     | 41                        | земли населенных<br>пунктов | Размещение гаражей для<br>собственных нужд              | Нижегородская обл, г<br>Нижний Новгород, р-<br>н Нижегородский, ул<br>Большая Печерская, д<br>82а, ГСК                                  |

| Кадастровый/<br>условный<br>номер земельного<br>участка | Площадь<br>м <sup>2</sup> | Категория земель            | Вид разрешенного<br>использования<br>земельного участка | Адрес (описание<br>местоположения)  |
|---|---------------------------|-----------------------------|---|---|
|   |                           |                             |   | "Автолюбитель",<br>гараж № 45   |
| 52:18:0060167:3У114                                     | 26                        | земли населенных<br>пунктов | Размещение гаражей для<br>собственных нужд              | Нижегородская обл, г<br>Нижний Новгород, р-<br>н Нижегородский, ул<br>Большая Печерская, д<br>82а, ГСК<br>"Автолюбитель",<br>гараж № 46 |
| 52:18:0060167:3У115                                     | 29                        | земли населенных<br>пунктов | Размещение гаражей для<br>собственных нужд              | Нижегородская обл, г<br>Нижний Новгород, р-<br>н Нижегородский, ул<br>Большая Печерская, д<br>82а, ГСК<br>"Автолюбитель",<br>гараж № 47 |
| 52:18:0060167:3У116                                     | 30                        | земли населенных<br>пунктов | Размещение гаражей для<br>собственных нужд              | Нижегородская обл, г<br>Нижний Новгород, р-<br>н Нижегородский, ул<br>Большая Печерская, д<br>82а, ГСК<br>"Автолюбитель",<br>гараж № 48 |
| 52:18:0060167:3У117                                     | 27                        | земли населенных<br>пунктов | Размещение гаражей для<br>собственных нужд              | Нижегородская обл, г<br>Нижний Новгород, р-<br>н Нижегородский, ул<br>Большая Печерская, д<br>82а, ГСК<br>"Автолюбитель",<br>гараж № 49 |
| 52:18:0060167:3У118                                     | 29                        | земли населенных<br>пунктов | Размещение гаражей для<br>собственных нужд              | Нижегородская обл, г<br>Нижний Новгород, р-<br>н Нижегородский, ул<br>Большая Печерская, д<br>82а, ГСК<br>"Автолюбитель",<br>гараж № 50 |
| 52:18:0060167:3У119                                     | 25                        | земли населенных<br>пунктов | Размещение гаражей для<br>собственных нужд              | Нижегородская обл, г<br>Нижний Новгород, р-<br>н Нижегородский, ул<br>Большая Печерская, д<br>82а, ГСК<br>"Автолюбитель",<br>гараж № 51 |
| 52:18:0060167:3У120                                     | 27                        | земли населенных<br>пунктов | Размещение гаражей для<br>собственных нужд              | Нижегородская обл, г<br>Нижний Новгород, р-<br>н Нижегородский, ул<br>Большая Печерская, д<br>82а, ГСК<br>"Автолюбитель",<br>гараж № 52 |
| 52:18:0060167:3У121                                     | 29                        | земли населенных<br>пунктов | Размещение гаражей для<br>собственных нужд              | Нижегородская обл, г<br>Нижний Новгород, р-<br>н Нижегородский, ул  |

| Кадастровый/<br>условный<br>номер земельного<br>участка | Площадь<br>м <sup>2</sup> | Категория земель            | Вид разрешенного<br>использования<br>земельного участка | Адрес (описание<br>местоположения)  |
|---|---------------------------|-----------------------------|---|---|
|   |                           |                             |   | Большая Печерская, д<br>82а, ГСК<br>"Автолюбитель",<br>гараж № 53   |
| 52:18:0060167:3У122                                     | 27                        | земли населенных<br>пунктов | Размещение гаражей для<br>собственных нужд              | Нижегородская обл, г<br>Нижегород, р-<br>н Нижегородский, ул<br>Большая Печерская, д<br>82а, ГСК<br>"Автолюбитель",<br>гараж № 54 |
| 52:18:0060167:3У123                                     | 30                        | земли населенных<br>пунктов | Размещение гаражей для<br>собственных нужд              | Нижегородская обл, г<br>Нижегород, р-<br>н Нижегородский, ул<br>Большая Печерская, д<br>82а, ГСК<br>"Автолюбитель",<br>гараж № 55 |
| 52:18:0060167:3У124                                     | 28                        | земли населенных<br>пунктов | Размещение гаражей для<br>собственных нужд              | Нижегородская обл, г<br>Нижегород, р-<br>н Нижегородский, ул<br>Большая Печерская, д<br>82а, ГСК<br>"Автолюбитель",<br>гараж № 56 |
| 52:18:0060167:3У125                                     | 34                        | земли населенных<br>пунктов | Размещение гаражей для<br>собственных нужд              | Нижегородская обл, г<br>Нижегород, р-<br>н Нижегородский, ул<br>Большая Печерская, д<br>82а, ГСК<br>"Автолюбитель",<br>гараж № 57 |
| 52:18:0060167:3У126                                     | 35                        | земли населенных<br>пунктов | Размещение гаражей для<br>собственных нужд              | Нижегородская обл, г<br>Нижегород, р-<br>н Нижегородский, ул<br>Большая Печерская, д<br>82а, ГСК<br>"Автолюбитель",<br>гараж № 58 |
| 52:18:0060167:3У127                                     | 27                        | земли населенных<br>пунктов | Размещение гаражей для<br>собственных нужд              | Нижегородская обл, г<br>Нижегород, р-<br>н Нижегородский, ул<br>Большая Печерская, д<br>82а, ГСК<br>"Автолюбитель",<br>гараж № 59 |
| 52:18:0060167:3У128                                     | 109                       | земли населенных<br>пунктов | Размещение гаражей для<br>собственных нужд              | Нижегородская обл, г<br>Нижегород, р-<br>н Нижегородский, ул<br>Большая Печерская, д<br>82а, уч. 128                              |
| 52:18:0060167:3У129                                     | 60                        | земли населенных<br>пунктов | Размещение гаражей для<br>собственных нужд              | Нижегородская обл, г<br>Нижегород, р-   |

| Кадастровый/<br>условный<br>номер земельного<br>участка | Площадь<br>м <sup>2</sup> | Категория земель            | Вид разрешенного<br>использования<br>земельного участка | Адрес (описание<br>местоположения)   |
|---|---------------------------|-----------------------------|---|--|
|   |                           |                             |   | н Нижегородский, ул<br>Большая Печерская, д<br>82а, уч. 129  |
| 52:18:0060167:3У130                                     | 39                        | земли населенных<br>пунктов | Размещение гаражей для<br>собственных нужд              | Нижегородская обл, г<br>Нижний Новгород, р-<br>н Нижегородский, ул<br>Большая Печерская, д<br>82а, ГСК<br>"Автолюбитель",<br>участок 130 |
| 52:18:0060167:3У131                                     | 33                        | земли населенных<br>пунктов | Размещение гаражей для<br>собственных нужд              | Нижегородская обл, г<br>Нижний Новгород, р-<br>н Нижегородский, ул<br>Большая Печерская, д<br>82а, ГСК<br>"Автолюбитель",<br>гараж № 1   |
| 52:18:0060167:3У132                                     | 25                        | земли населенных<br>пунктов | Размещение гаражей для<br>собственных нужд              | Нижегородская обл, г<br>Нижний Новгород, р-<br>н Нижегородский, ул<br>Большая Печерская, д<br>82а, ГСК<br>"Автолюбитель",<br>гараж № 2   |
| 52:18:0060167:3У133                                     | 40                        | земли населенных<br>пунктов | Размещение гаражей для<br>собственных нужд              | Нижегородская обл, г<br>Нижний Новгород, р-<br>н Нижегородский, ул<br>Большая Печерская, д<br>82а, ГСК<br>"Автолюбитель",<br>гараж № 3   |
| 52:18:0060167:3У134                                     | 28                        | земли населенных<br>пунктов | Размещение гаражей для<br>собственных нужд              | Нижегородская обл, г<br>Нижний Новгород, р-<br>н Нижегородский, ул<br>Большая Печерская, д<br>82а, ГСК<br>"Автолюбитель",<br>гараж № 4   |
| 52:18:0060167:3У135                                     | 32                        | земли населенных<br>пунктов | Размещение гаражей для<br>собственных нужд              | Нижегородская обл, г<br>Нижний Новгород, р-<br>н Нижегородский, ул<br>Большая Печерская, д<br>82а, ГСК<br>"Автолюбитель",<br>гараж № 5   |
| 52:18:0060167:3У136                                     | 29                        | земли населенных<br>пунктов | Размещение гаражей для<br>собственных нужд              | Нижегородская обл, г<br>Нижний Новгород, р-<br>н Нижегородский, ул<br>Большая Печерская, д<br>82а, ГСК<br>"Автолюбитель",<br>участок 136 |
| 52:18:0060167:3У137                                     | 30                        | земли населенных<br>пунктов | Размещение гаражей для<br>собственных нужд              | Нижегородская обл, г<br>Нижний Новгород, р-  |

| Кадастровый/<br>условный<br>номер земельного<br>участка | Площадь<br>м <sup>2</sup> | Категория земель            | Вид разрешенного<br>использования<br>земельного участка | Адрес (описание<br>местоположения)  |
|---|---------------------------|-----------------------------|---|---|
|   |                           |                             |   | н Нижегородский, ул<br>Большая Печерская, д<br>82а, ГСК<br>"Автолюбитель",<br>гараж № 6   |
| 52:18:0060167:3У138                                     | 22                        | земли населенных<br>пунктов | Размещение гаражей для<br>собственных нужд              | Нижегородская обл, г<br>Нижний Новгород, р-<br>н Нижегородский, ул<br>Большая Печерская, д<br>82а, ГСК<br>"Автолюбитель",<br>гараж № 7  |
| 52:18:0060167:3У139                                     | 26                        | земли населенных<br>пунктов | Размещение гаражей для<br>собственных нужд              | Нижегородская обл, г<br>Нижний Новгород, р-<br>н Нижегородский, ул<br>Большая Печерская, д<br>82а, ГСК<br>"Автолюбитель",<br>гараж № 8  |
| 52:18:0060167:3У140                                     | 25                        | земли населенных<br>пунктов | Размещение гаражей для<br>собственных нужд              | Нижегородская обл, г<br>Нижний Новгород, р-<br>н Нижегородский, ул<br>Большая Печерская, д<br>82а, ГСК<br>"Автолюбитель",<br>гараж № 9  |
| 52:18:0060167:3У141                                     | 21                        | земли населенных<br>пунктов | Размещение гаражей для<br>собственных нужд              | Нижегородская обл, г<br>Нижний Новгород, р-<br>н Нижегородский, ул<br>Большая Печерская, д<br>82а, ГСК<br>"Автолюбитель",<br>гараж № 10 |
| 52:18:0060167:3У142                                     | 21                        | земли населенных<br>пунктов | Размещение гаражей для<br>собственных нужд              | Нижегородская обл, г<br>Нижний Новгород, р-<br>н Нижегородский, ул<br>Большая Печерская, д<br>82а, ГСК<br>"Автолюбитель",<br>гараж № 11 |
| 52:18:0060167:3У143                                     | 25                        | земли населенных<br>пунктов | Размещение гаражей для<br>собственных нужд              | Нижегородская обл, г<br>Нижний Новгород, р-<br>н Нижегородский, ул<br>Большая Печерская, д<br>82а, ГСК<br>"Автолюбитель",<br>гараж № 12 |
| 52:18:0060167:3У144                                     | 21                        | земли населенных<br>пунктов | Размещение гаражей для<br>собственных нужд              | Нижегородская обл, г<br>Нижний Новгород, р-<br>н Нижегородский, ул<br>Большая Печерская, д<br>82а, ГСК<br>"Автолюбитель",<br>гараж № 13 |

| Кадастровый/<br>условный<br>номер земельного<br>участка | Площадь<br>м <sup>2</sup> | Категория земель            | Вид разрешенного<br>использования<br>земельного участка | Адрес (описание<br>местоположения)   |
|---|---------------------------|-----------------------------|---|--|
| 52:18:0060167:3У145                                     | 23                        | земли населенных<br>пунктов | Размещение гаражей для<br>собственных нужд              | Нижегородская обл, г<br>Нижний Новгород, р-<br>н Нижегородский, ул<br>Большая Печерская, д<br>82а, ГСК<br>"Автолюбитель",<br>гараж № 14  |
| 52:18:0060167:3У146                                     | 23                        | земли населенных<br>пунктов | Размещение гаражей для<br>собственных нужд              | Нижегородская обл, г<br>Нижний Новгород, р-<br>н Нижегородский, ул<br>Большая Печерская, д<br>82а, ГСК<br>"Автолюбитель",<br>гараж № 15  |
| 52:18:0060167:3У147                                     | 26                        | земли населенных<br>пунктов | Размещение гаражей для<br>собственных нужд              | Нижегородская обл, г<br>Нижний Новгород, р-<br>н Нижегородский, ул<br>Большая Печерская, д<br>82а, ГСК<br>"Автолюбитель",<br>гараж № 16  |
| 52:18:0060167:3У148                                     | 24                        | земли населенных<br>пунктов | Размещение гаражей для<br>собственных нужд              | Нижегородская обл, г<br>Нижний Новгород, р-<br>н Нижегородский, ул<br>Большая Печерская, д<br>82а, ГСК<br>"Автолюбитель",<br>гараж № 17  |
| 52:18:0060167:3У149                                     | 26                        | земли населенных<br>пунктов | Размещение гаражей для<br>собственных нужд              | Нижегородская обл, г<br>Нижний Новгород, р-<br>н Нижегородский, ул<br>Большая Печерская, д<br>82а, ГСК<br>"Автолюбитель",<br>гараж № 18  |
| 52:18:0060167:3У150                                     | 22                        | земли населенных<br>пунктов | Размещение гаражей для<br>собственных нужд              | Нижегородская обл, г<br>Нижний Новгород, р-<br>н Нижегородский, ул<br>Большая Печерская, д<br>82а, ГСК<br>"Автолюбитель",<br>гараж № 19  |
| 52:18:0060167:3У151                                     | 66                        | земли населенных<br>пунктов | Размещение гаражей для<br>собственных нужд              | Нижегородская обл, г<br>Нижний Новгород, р-<br>н Нижегородский, ул<br>Большая Печерская, д<br>82а, ГСК<br>"Автолюбитель",<br>гараж № 20А |
| 52:18:0060167:3У152                                     | 18                        | земли населенных<br>пунктов | Размещение гаражей для<br>собственных нужд              | Нижегородская обл, г<br>Нижний Новгород, р-<br>н Нижегородский, ул<br>Большая Печерская, д<br>82а, ГСК                                   |

| Кадастровый/<br>условный<br>номер земельного<br>участка | Площадь<br>м <sup>2</sup> | Категория земель            | Вид разрешенного<br>использования<br>земельного участка | Адрес (описание<br>местоположения)  |
|---|---------------------------|-----------------------------|---|---|
|   |                           |                             |   | "Автолюбитель",<br>гараж № 20   |
| 52:18:0060167:3У153                                     | 33                        | земли населенных<br>пунктов | Размещение гаражей для<br>собственных нужд              | Нижегородская обл, г<br>Нижний Новгород, р-<br>н Нижегородский, ул<br>Большая Печерская, д<br>82а, ГСК<br>"Автолюбитель",<br>гараж № 21 |
| 52:18:0060167:3У154                                     | 32                        | земли населенных<br>пунктов | Размещение гаражей для<br>собственных нужд              | Нижегородская обл, г<br>Нижний Новгород, р-<br>н Нижегородский, ул<br>Большая Печерская, д<br>82а, ГСК<br>"Автолюбитель",<br>гараж № 22 |
| 52:18:0060167:3У155                                     | 44                        | земли населенных<br>пунктов | Размещение гаражей для<br>собственных нужд              | Нижегородская обл, г<br>Нижний Новгород, р-<br>н Нижегородский, ул<br>Большая Печерская, д<br>82а, ГСК<br>"Автолюбитель",<br>гараж № 23 |
| 52:18:0060167:3У156                                     | 41                        | земли населенных<br>пунктов | Размещение гаражей для<br>собственных нужд              | Нижегородская обл, г<br>Нижний Новгород, р-<br>н Нижегородский, ул<br>Большая Печерская, д<br>82а, ГСК<br>"Автолюбитель",<br>гараж № 24 |
| 52:18:0060167:3У157                                     | 57                        | земли населенных<br>пунктов | Размещение гаражей для<br>собственных нужд              | Нижегородская обл, г<br>Нижний Новгород, р-<br>н Нижегородский, ул<br>Большая Печерская, д<br>82а, ГСК<br>"Автолюбитель",<br>гараж № 25 |
| 52:18:0060167:3У158                                     | 56                        | земли населенных<br>пунктов | Размещение гаражей для<br>собственных нужд              | Нижегородская обл, г<br>Нижний Новгород, р-<br>н Нижегородский, ул<br>Большая Печерская, д<br>82а, ГСК<br>"Автолюбитель",<br>гараж № 26 |
| 52:18:0060167:3У159                                     | 31                        | земли населенных<br>пунктов | Размещение гаражей для<br>собственных нужд              | Нижегородская обл, г<br>Нижний Новгород, р-<br>н Нижегородский, ул<br>Большая Печерская, д<br>82а, ГСК<br>"Автолюбитель",<br>гараж № 27 |
| 52:18:0060167:3У160                                     | 27                        | земли населенных<br>пунктов | Размещение гаражей для<br>собственных нужд              | Нижегородская обл, г<br>Нижний Новгород, р-<br>н Нижегородский, ул  |

| Кадастровый/<br>условный<br>номер земельного<br>участка | Площадь<br>м <sup>2</sup> | Категория земель            | Вид разрешенного<br>использования<br>земельного участка | Адрес (описание<br>местоположения)  |
|---|---------------------------|-----------------------------|---|---|
|   |                           |                             |   | Большая Печерская, д<br>82а, ГСК<br>"Автолюбитель",<br>гараж № 28   |
| 52:18:0060167:3У161                                     | 25                        | земли населенных<br>пунктов | Размещение гаражей для<br>собственных нужд              | Нижегородская обл, г<br>Нижегород, р-<br>н Нижегородский, ул<br>Большая Печерская, д<br>82а, ГСК<br>"Автолюбитель",<br>гараж № 29 |
| 52:18:0060167:3У162                                     | 30                        | земли населенных<br>пунктов | Размещение гаражей для<br>собственных нужд              | Нижегородская обл, г<br>Нижегород, р-<br>н Нижегородский, ул<br>Большая Печерская, д<br>82а, ГСК<br>"Автолюбитель",<br>гараж № 30 |
| 52:18:0060167:3У163                                     | 40                        | земли населенных<br>пунктов | Размещение гаражей для<br>собственных нужд              | Нижегородская обл, г<br>Нижегород, р-<br>н Нижегородский, ул<br>Большая Печерская, д<br>82а, ГСК<br>"Автолюбитель",<br>гараж № 31 |
| 52:18:0060167:3У164                                     | 31                        | земли населенных<br>пунктов | Размещение гаражей для<br>собственных нужд              | Нижегородская обл, г<br>Нижегород, р-<br>н Нижегородский, ул<br>Большая Печерская, д<br>82а, ГСК<br>"Автолюбитель",<br>гараж № 32 |
| 52:18:0060167:3У165                                     | 30                        | земли населенных<br>пунктов | Размещение гаражей для<br>собственных нужд              | Нижегородская обл, г<br>Нижегород, р-<br>н Нижегородский, ул<br>Большая Печерская, д<br>82а, ГСК<br>"Автолюбитель",<br>гараж № 33 |
| 52:18:0060167:3У166                                     | 22                        | земли населенных<br>пунктов | Размещение гаражей для<br>собственных нужд              | Нижегородская обл, г<br>Нижегород, р-<br>н Нижегородский, ул<br>Большая Печерская, д<br>82а, ГСК<br>"Автолюбитель",<br>гараж № 34 |
| 52:18:0060167:3У167                                     | 25                        | земли населенных<br>пунктов | Размещение гаражей для<br>собственных нужд              | Нижегородская обл, г<br>Нижегород, р-<br>н Нижегородский, ул<br>Большая Печерская, д<br>82а, ГСК<br>"Автолюбитель",<br>гараж № 35 |
| 52:18:0060167:3У168                                     | 27                        | земли населенных            | Размещение гаражей для                                  | Нижегородская обл, г  |



| Кадастровый/<br>условный<br>номер земельного<br>участка | Площадь<br>м <sup>2</sup> | Категория земель         | Вид разрешенного<br>использования<br>земельного участка | Адрес (описание<br>местоположения)   |
|---|---------------------------|--------------------------|---|--|
|   |                           | пунктов                  | собственных нужд  | Нижний Новгород, р-н Нижегородский, ул Большая Печерская, д 82а, ГСК "Автолюбитель", гараж № 36  |
| 52:18:0060167:3У169                                     | 29                        | земли населенных пунктов | Размещение гаражей для собственных нужд                 | Нижегородская обл, г Нижний Новгород, р-н Нижегородский, ул Большая Печерская, д 82а, ГСК "Автолюбитель", гараж № 37   |
| 52:18:0060167:3У170                                     | 22                        | земли населенных пунктов | Размещение гаражей для собственных нужд                 | Нижегородская обл, г Нижний Новгород, р-н Нижегородский, ул Большая Печерская, д 82а, ГСК "Автолюбитель", гараж № 38   |
| 52:18:0060160:305                                       | 472                       | земли населенных пунктов | Под многоквартирный жилой дом                           | Российская Федерация, Нижегородская обл., г. Нижний Новгород, ул. Большая Печерская, д. 60   |
| 52:18:0060160:288                                       | 194                       | земли населенных пунктов | занимаемого многоквартирным домом                       | установлено относительно ориентира, расположенного в границах участка. Почтовый адрес ориентира: Нижегородская обл., г. Нижний Новгород, Нижегородский район, ул. Большая Печерская, 68 (литера А) |
| 52:18:0060167:32  | 732                       | земли населенных пунктов | под индивидуальный жилой дом с прилегающей территорией  | обл. Нижегородская, г. Нижний Новгород, р-н Нижегородский, ул. Сеченова, дом 11  |
| 52:18:0060167:17  | 646                       | земли населенных пунктов | под индивидуальный жилой дом с прилегающей территорией  | установлено относительно ориентира, расположенного в границах участка. Почтовый адрес ориентира: Нижегородская обл., г. Нижний Новгород, Нижегородский район, ул. Сеченова,                        |

| Кадастровый/<br>условный<br>номер земельного<br>участка | Площадь<br>м <sup>2</sup> | Категория земель            | Вид разрешенного<br>использования<br>земельного участка         | Адрес (описание<br>местоположения)   |
|---|---------------------------|-----------------------------|---|--|
|   |                           |                             |   | дом 9  |
| 52:18:0060167:33  | 1422                      | земли населенных<br>пунктов | под индивидуальный<br>жилой дом с<br>прилегающей<br>территорией | установлено<br>относительно<br>ориентира,<br>расположенного в<br>границах участка.<br>Почтовый адрес<br>ориентира: обл.<br>Нижегородская, г.<br>Нижний Новгород, р-<br>н Нижегородский, ул.<br>Большая Печерская,<br>дом №72           |
| 52:18:0060167:39  | 618                       | земли населенных<br>пунктов | под индивидуальный<br>жилой дом с<br>прилегающей<br>территорией | установлено<br>относительно<br>ориентира,<br>расположенного в<br>границах участка.<br>Почтовый адрес<br>ориентира:<br>Нижегородская обл.,<br>г. Нижний Новгород,<br>Нижегородский<br>район, ул. Сеченова,<br>дом №7                    |
| 52:18:0060167:3   | 217                       | земли населенных<br>пунктов | под нежилое<br>отдельстоящее здание                             | установлено<br>относительно<br>ориентира,<br>расположенного в<br>границах участка.<br>Почтовый адрес<br>ориентира:<br>Нижегородская обл.,<br>г. Нижний Новгород,<br>Нижегородский<br>район, ул. Большая<br>Печерская, 82               |
| 52:18:0060167:14  | 773                       | земли населенных<br>пунктов | Под здание торгового<br>павильона                               | установлено<br>относительно<br>ориентира,<br>расположенного в<br>границах участка.<br>Почтовый адрес<br>ориентира: обл.<br>Нижегородская, г.<br>Нижний Новгород, р-<br>н Нижегородский, ул.<br>Большая Печерская,<br>д.84а, (литера А) |
| 52:18:0060159:11  | 158                       | земли населенных<br>пунктов | под многоквартирный<br>жилой дом                                | установлено<br>относительно<br>ориентира,<br>расположенного в<br>границах участка.   |

| Кадастровый/<br>условный<br>номер земельного<br>участка | Площадь<br>м <sup>2</sup> | Категория земель            | Вид разрешенного<br>использования<br>земельного участка  | Адрес (описание<br>местоположения)   |
|---|---------------------------|-----------------------------|--|--|
|   |                           |                             |  | Почтовый адрес<br>ориентира:<br>Нижегородская обл.,<br>г. Нижний Новгород,<br>Нижегородский<br>район, ул. Большая<br>Печерская, дом 85 а |
| 52:18:0060159:168                                       | 276                       | земли населенных<br>пунктов | под многоквартирный<br>дом   | Нижегородская обл.,<br>г. Нижний Новгород,<br>Нижегородский<br>район, ул. Большая<br>Печерская, 79                                       |
| 52:18:0060159:7   | 120                       | земли населенных<br>пунктов | Под жилой дом со<br>встроенным нежилым<br>помещением   | Нижегородская обл.,<br>г. Нижний Новгород,<br>Нижегородский<br>район, ул. Большая<br>Печерская, 77<br>(литеры А, А1, А2)                 |
| 52:18:0060159:9   | 421                       | земли населенных<br>пунктов | Под многоквартирный<br>жилой дом со<br>встроенными нежилыми<br>помещениями и<br>придомовой территорией | Нижегородская обл.,<br>г. Нижний Новгород,<br>Нижегородский<br>район, ул. Большая<br>Печерская, 75,<br>(литера А)                        |
| 52:18:0060159:1   | 87                        | земли населенных<br>пунктов | под индивидуальное<br>жилищное строительство   | Нижегородская обл.,<br>г. Нижний Новгород,<br>Нижегородский<br>район, пл. Сенная,<br>дом № 7   |
| 52:18:0060159:2   | 248                       | земли населенных<br>пунктов | под огород   | Нижегородская обл.,<br>г. Нижний Новгород,<br>Нижегородский<br>район, пл. Сенная, 7  |
| 52:18:0060159:23  | 106                       | земли населенных<br>пунктов | под многоквартирный<br>жилой дом   | Нижегородская обл.,<br>г. Нижний Новгород,<br>Нижегородский<br>район, ул. Большая<br>Печерская, дом 77б                                  |
| 52:18:0060159:17  | 277                       | земли населенных<br>пунктов | под многоквартирный<br>жилой дом   | Нижегородская обл.,<br>г. Нижний Новгород,<br>Нижегородский<br>район, ул.<br>Новосолдатская, 10  |
| 52:18:0060159:18  | 110                       | земли населенных<br>пунктов | Под многоквартирный<br>жилой дом   | Нижегородская обл.,<br>г. Нижний Новгород,<br>Нижегородский<br>район, ул.<br>Новосолдатская, 14  |
| 52:18:0060159:24  | 87                        | земли населенных<br>пунктов | под многоквартирный<br>жилой дом   | Нижегородская обл.,<br>г. Нижний Новгород,<br>Нижегородский<br>район, ул. Большая<br>Печерская, дом 81,<br>литер Б                       |

| Кадастровый/<br>условный<br>номер земельного<br>участка | Площадь<br>м <sup>2</sup> | Категория земель            | Вид разрешенного<br>использования<br>земельного участка         | Адрес (описание<br>местоположения)  |
|---|---------------------------|-----------------------------|---|---|
| 52:18:0060159:8   | 519                       | земли населенных<br>пунктов | под индивидуальный<br>жилой дом с<br>прилегающей<br>территорией | Нижегородская обл.,<br>г. Нижний Новгород,<br>Нижегородский<br>район, ул.<br>Новосолдатская, дом<br>№ 16  |
| 52:18:0060158:34  | 199                       | земли населенных<br>пунктов | под многоквартирный<br>жилой дом                                | Нижегородская обл.,<br>г. Нижний Новгород,<br>Нижегородский<br>район, площадь<br>Сенная, 15а  |
| 52:18:0060158:24  | 1221                      | земли населенных<br>пунктов | Под административно-<br>складское здание                        | Нижегородская обл.,<br>г. Нижний Новгород,<br>Нижегородский<br>район, пл. Сенная,<br>дом № 15   |
| 52:18:0060158:25  | 474                       | земли населенных<br>пунктов | под здание школы<br>искусств                                    | обл. Нижегородская,<br>г. Нижний Новгород,<br>р-н Нижегородский,<br>ул. Новосолдатская,<br>1/13   |
| 52:18:0060158:29  | 253                       | земли населенных<br>пунктов | Под многоквартирный<br>жилой дом                                | Нижегородская обл.,<br>г. Нижний Новгород,<br>Нижегородский<br>район, ул.<br>Новосолдатская, 7  |
| 52:18:0060158:35  | 875                       | земли населенных<br>пунктов | под индивидуальное<br>жилищное строительство                    | Нижегородская обл.,<br>г. Нижний Новгород,<br>Нижегородский<br>район, ул.<br>Новосолдатская, дом<br>11  |
| 52:18:0060158:16  | 93                        | земли населенных<br>пунктов | Под индивидуальный<br>жилой дом                                 | установлено<br>относительно<br>ориентира,<br>расположенного в<br>границах участка.<br>Почтовый адрес<br>ориентира:<br>Нижегородская обл.,<br>г. Нижний Новгород,<br>Нижегородский<br>район, ул. Тургенева,<br>дом №8А |
| 52:18:0060158:237                                       | 1165                      | земли населенных<br>пунктов | Под жилым домом   | Нижегородская обл.,<br>г. Нижний Новгород,<br>Нижегородский<br>район, ул. Тургенева,<br>дом 12  |
| 52:18:0060158:26  | 927                       | земли населенных<br>пунктов | Под индивидуальный<br>жилой дом с<br>прилегающей<br>территорией | обл. Нижегородская,<br>г. Нижний Новгород,<br>р-н Нижегородский,<br>ул. Новосолдатская,<br>дом № 17   |

| Кадастровый/<br>условный<br>номер земельного<br>участка | Площадь<br>м <sup>2</sup> | Категория земель            | Вид разрешенного<br>использования<br>земельного участка   | Адрес (описание<br>местоположения)   |
|---|---------------------------|-----------------------------|---|--|
| 52:18:0060156:293                                       | 331                       | земли населенных<br>пунктов | под магазин по продаже<br>спортивного<br>оборудования   | Нижегородская обл.,<br>г. Нижний Новгород,<br>Нижегородский<br>район, площадь<br>Сенная, 11 дом "Б",<br>литер "А".                                       |
| 52:18:0060156:59  | 909                       | земли населенных<br>пунктов | Под административное<br>здание,хозпостройки с<br>прилегающей<br>территорией   | Нижегородская обл.,<br>г. Нижний Новгород,<br>Нижегородский<br>район, ул.<br>Новосолдатская, 1а  |
| 52:18:0060160:7:3У171                                   | 284                       | земли населенных<br>пунктов | Транспорт   | Нижегородская обл.,<br>г. Нижний Новгород,<br>Нижегородский<br>район, ул. Б.<br>Печерская, пл.<br>Сенная, Казанская<br>набережная                        |
| 52:18:0060123:356:3У4                                   | 559                       | земли населенных<br>пунктов | Транспорт   | г. Нижний Новгород,<br>ул. М.Горького, уч.4  |
| 52:18:0060160:275                                       | 202                       | земли населенных<br>пунктов | под многоквартирный<br>дом  | Нижегородская обл.,<br>г. Нижний Новгород,<br>Нижегородский<br>район, ул. Большая<br>Печерская, 58а<br>(литера Б)  |
| 52:18:0060112:5   | 306                       | земли населенных<br>пунктов | под благоустройство<br>прилегающей к магазину<br>территории   | Нижегородская обл.,<br>г. Нижний Новгород,<br>Нижегородский<br>район, площадь<br>Свободы, дом 4  |
| 52:18:0060158:230                                       | 600                       | земли населенных<br>пунктов | под организацию<br>временной парковки<br>служебного транспорта<br>(без права возведения<br>капитальных и<br>временных объектов) | Нижегородская обл.,<br>г. Нижний Новгород,<br>Нижегородский<br>район, на<br>пересечении ул.<br>Сеченова и Тургенева                                      |
| 52:18:0060189:1   | 28                        | земли населенных<br>пунктов | под временный сборно-<br>разборный торговый<br>павильон   | Нижегородская обл.,<br>г. Нижний Новгород,<br>Нижегородский<br>район, ул. Родионова<br>(остановка<br>городского<br>транспорта "Завод<br>им.Петровского") |
| 52:18:0060160:3У30                                      | 34                        | земли населенных<br>пунктов | Склад   | Ул. Большая<br>Печерская, 60А  |

*Сведения о земельном участке, исключаемом из перечня земельных участков, предусмотренных к изъятию для государственных и муниципальных нужд в составе документации по планировке территории, утвержденной приказом министерства градостроительной деятельности и развития агломераций Нижегородской области от 24.06.2022 № 06-01-03/28*

| Кадастровый/условный номер земельного участка | Площадь м <sup>2</sup> | Категория земель         | Вид разрешенного использования земельного участка  | Адрес (описание местоположения)   |
|---|------------------------|--------------------------|--|---|
| 52:18:0060123:371                             | 3457                   | земли населенных пунктов | Для строительства здания многофункционального использования с апартаментами на верхних этажах, помещениями общественного назначения и подземной автостоянкой | Нижегородская обл., г. Нижний Новгород, Нижегородский район, ул. М.Горького, у дома №71 |

В соответствии со статьей 39.37 Земельного Кодекса Российской Федерации предлагается установление публичных сервитутов для реконструкции линейных объектов в связи с изменением их местоположения. Границы публичных сервитутов отражены в разделах IV. Чертеж межевания территории 1 этап, V. Чертеж межевания территории 2 этап, VI. Чертеж межевания территории 3 этап.

*Перечень существующих земельных участков, на которых линейные объекты могут быть размещены на условиях сервитута, публичного сервитута*

| Кадастровый номер земельного участка | Категория земель         | Вид разрешенного использования                    | Адрес (описание местоположения)   |
|--------------------------------------|--------------------------|---|---|
| 52:18:0060067:188                    | Земли населённых пунктов | Многоэтажная жилая застройка (высотная застройка) | Нижегородская обл., г. Нижний Новгород, Нижегородский район, ул. Максима Горького, дом 164          |
| 52:18:0060067:3177                   | Земли населённых пунктов | Многоэтажная жилая застройка (высотная застройка) | Российская Федерация, Нижегородская обл., г. Нижний Новгород, Нижегородский район, ул. Ошарская, 21 |
| 52:18:0060068:628                    | Земли населённых пунктов | Коммунальное обслуживание                         | Нижегородская обл., г. Нижний Новгород, Нижегородский район, площадь Свободы, дом 3                 |
| 52:18:0060068:732                    | Земли населённых пунктов | Деловое управление                                | Нижегородская обл., г. Нижний Новгород, Нижегородский район, ул. Ошарская, д. 40                    |
| 52:18:0060096:55                     | Земли                    | Многоэтажная жилая                                | Российская Федерация,   |

| Кадастровый номер земельного участка | Категория земель         | Вид разрешенного использования   | Адрес (описание местоположения)   |
|--------------------------------------|--------------------------|--|---|
|                                      | населённых пунктов       | застройка (высотная застройка)   | Нижегородская область, город Нижний Новгород, площадь Свободы, земельный участок 7                    |
| 52:18:0060107:217                    | Земли населённых пунктов | Многоэтажная жилая застройка (высотная застройка)                              | Нижегородская обл., г. Нижний Новгород, Нижегородский район, по ул. Максима Горького, 250             |
| 52:18:0060109:10                     | Земли населённых пунктов | Объекты торговли (торговые центры, торгово-развлекательные центры (комплексы)) | Нижегородская обл., г. Нижний Новгород, Нижегородский район, ул. Белинского, дом 124                  |
| 52:18:0060112:10                     | Земли населённых пунктов | Магазины   | Нижегородская обл., г. Нижний Новгород, Нижегородский район, площадь Свободы, дом 4                   |
| 52:18:0060113:11                     | Земли населённых пунктов | Общественное управление  | Нижегородская обл., г. Нижний Новгород, Нижегородский район, ул. Максима Горького, 147а               |
| 52:18:0060113:21                     | Земли населённых пунктов | Многоэтажная жилая застройка (высотная застройка)                              | Нижегородская обл., г. Нижний Новгород, Нижегородский район, ул. Вансва, 1                            |
| 52:18:0060114:19                     | Земли населённых пунктов | Деловое управление   | Нижегородская обл., г. Нижний Новгород, Нижегородский район, ул. Максима Горького, 117                |
| 52:18:0060119:45                     | Земли населённых пунктов | Многоэтажная жилая застройка (высотная застройка)                              | Нижегородская обл., г. Нижний Новгород, Нижегородский район, ул. Максима Горького, 113/30             |
| 52:18:0060122:1773                   | Земли населённых пунктов | Образование и просвещение  | Нижегородская обл., г. Нижний Новгород, Нижегородский район, ул. Максима Горького, 150                |
| 52:18:0060122:52                     | Земли населённых пунктов | Многоэтажная жилая застройка (высотная застройка)                              | Нижегородская обл., г. Нижний Новгород, Нижегородский район, ул. Максима Горького, 148                |
| 52:18:0060123:15                     | Земли населённых пунктов | Транспорт  | Нижегородская обл., г. Нижний Новгород, Нижегородский район, ул. Максима Горького, рядом с домом №107 |
| 52:18:0060123:16                     | Земли населённых пунктов | Земельные участки (территории) общего пользования                              | Нижегородская обл., г. Нижний Новгород, Нижегородский район, ул. Студеная, рядом с домом №33          |
| 52:18:0060123:17                     | Земли населённых пунктов | Транспорт  | Нижегородская обл., г. Нижний Новгород, Нижегородский район, ул. Студеная, 35А                        |
| 52:18:0060123:18                     | Земли населённых пунктов | Транспорт  | Нижегородская обл., г. Нижний Новгород, Нижегородский район, ул. Максима Горького, напротив дома №146 |
| 52:18:0060123:32                     | Земли населённых         | Транспорт  | Нижегородская обл., г. Нижний Новгород, Нижегородский   |

| Кадастровый номер земельного участка | Категория земель         | Вид разрешенного использования                    | Адрес (описание местоположения)   |
|--------------------------------------|--------------------------|---|---|
|                                      | пунктов                  |   | район, от улицы Звездинка, дом №1 до улицы Максима Горького, дом №148 (участок № 3)   |
| 52:18:0060123:356                    | Земли населённых пунктов | Многоэтажная жилая застройка (высотная застройка) | Нижегородская обл., г. Нижний Новгород, Нижегородский район, в границах улиц Максима Горького, Короленко, Славянская, Студеная                            |
| 52:18:0060160:289                    | Земли населённых пунктов | Многоэтажная жилая застройка (высотная застройка) | Нижегородская обл., г. Нижний Новгород, Нижегородский район, в границах улиц Большая Печерская, пл. Сенная, Казанская набережная, автостанция «Сенная»    |
| 52:18:0060169:2                      | Земли населённых пунктов | Отдых (рекреация)                                 | Нижегородская обл., г. Нижний Новгород, Нижегородский район, пл. Свободы, у Оперного театра   |
| 52:18:0060171:229                    | Земли населённых пунктов | Малозэтажная многоквартирная жилая застройка      | Нижегородская обл., г. Нижний Новгород, Нижегородский район, ул. Родионова, 26 (литера Б)   |
| 52:18:0060171:31                     | Земли населённых пунктов | Спорт   | Нижегородская обл., г. Нижний Новгород, Нижегородский район, ул. Родионова, 28  |
| 52:18:0060171:39                     | Земли населённых пунктов | Культурное развитие                               | Нижегородская обл., г. Нижний Новгород, Нижегородский район, ул. Родионова, 4   |
| 52:18:0060171:47                     | Земли населённых пунктов | Для индивидуального жилищного строительства       | обл. Нижегородская, г. Нижний Новгород, р-н Нижегородский, ул. Родионова, дом 14  |
| 52:18:0060188:43                     | Земли населённых пунктов | Многоэтажная жилая застройка (высотная застройка) | Нижегородская обл., г. Нижний Новгород, Нижегородский район, ул. Родионова, 11  |
| 52:18:0060189:59                     | Земли населённых пунктов | Многоэтажная жилая застройка (высотная застройка) | Нижегородская обл., г. Нижний Новгород, Нижегородский район, ул. Радужная, 1  |
| 52:18:0060189:62                     | Земли населённых пунктов | Многоэтажная жилая застройка (высотная застройка) | Нижегородская обл., г. Нижний Новгород, Нижегородский район, ул. Родионова, д. 1  |
| 52:18:0000000:143                    | Земли населённых пунктов | Земельные участки (территории) общего пользования | Нижегородская обл., г. Нижний Новгород, Нижегородский район, ул. Максима Горького, от площади Максима Горького до площади Сенная, включая площадь Свободы |
| 52:18:0000000:168                    | Земли населённых пунктов | Земельные участки (территории) общего пользования | Нижегородская обл., г. Нижний Новгород, Нижегородский район, по ул. Родионова (от автостанции "Сенная" до ул. Бринского)                                  |
| 52:18:0000000:185                    | Земли населённых         | Земельные участки (территории) общего             | Нижегородская обл., г. Нижний Новгород, Нижегородский и   |



| Кадастровый номер земельного участка | Категория земель         | Вид разрешенного использования                    | Адрес (описание местоположения)   |
|--------------------------------------|--------------------------|---|---|
|                                      | пунктов                  | пользования                                       | Советский району, ул. Белинского, от площади Лядова до ул. Максима Горького   |
| 52:18:0000000:432                    | Земли населённых пунктов | Земельные участки (территории) общего пользования | Нижегородская обл., г. Нижний Новгород, Нижегородский район, ул. Ошарская (от ул. Пискунова до ул. Белинского) (участок 1)                |
| 52:18:0000000:435                    | Земли населённых пунктов | Земельные участки (территории) общего пользования | Нижегородская обл., г. Нижний Новгород, Нижегородский район, по ул. Решетниковская (от ул. Звездинка до ул. Белинского) (участок 2)       |
| 52:18:0000000:438                    | Земли населённых пунктов | Земельные участки (территории) общего пользования | Нижегородская обл., г. Нижний Новгород, Нижегородский район, ул. Студеная (от ул. Максима Горького до ул. Белинского)                     |
| 52:18:0000000:443                    | Земли населённых пунктов | Земельные участки (территории) общего пользования | Нижегородская обл., г. Нижний Новгород, Нижегородский район, по ул. Семашко (от Верхне-Волжской набережной до ул. Варварская) (участок 4) |
| 52:18:0000000:396                    | Земли населённых пунктов | под автомобильную дорогу общего пользования       | Нижегородская обл., г. Нижний Новгород, Нижегородский район, по ул. Решетниковская (от ул. Звездинка до ул. Белинского) (участок 1)       |
| 52:18:0000000:144                    | Земли населённых пунктов | под автомобильную дорогу общего пользования       | Нижегородская область, г. Нижний Новгород, Нижегородский и Советский районы, ул. Белинского   |
| 52:18:0000000:447                    | Земли населённых пунктов | под автомобильную дорогу общего пользования       | Нижегородская обл., г. Нижний Новгород, Нижегородский район, ул. Ошарская (от ул. Пискунова до ул. Белинского) (участок 2)                |
| 52:18:0060067:202                    | Земли населённых пунктов | под автомобильную дорогу общего пользования       | Нижегородская обл., г. Нижний Новгород, Нижегородский район, по ул. Володарского (участок 3)  |
| 52:18:0000000:584                    | Земли населённых пунктов | под автомобильную дорогу общего пользования       | Нижегородская область, г. Нижний Новгород, отс Нижегородский район, ул. Володарского  |
| 52:18:0000000:617                    | Земли населённых пунктов | под автомобильную дорогу общего пользования       | Нижегородская обл., г. Нижний Новгород, Нижегородский район, по ул. Академика И.Н. Блохиной (участок №1)                                  |
| 52:18:0060066:55                     | Земли населённых пунктов | под многоквартирный жилой дом                     | Нижегородская обл., г. Нижний Новгород, Нижегородский район, ул. Ошарская, дом №5/31  |
| 52:18:0000000:497                    | Земли населённых пунктов | под автомобильную дорогу общего пользования       | Нижегородская обл., г. Нижний Новгород, Нижегородский район, по ул. Октябрьская (от   |

| Кадастровый номер земельного участка | Категория земель         | Вид разрешенного использования  | Адрес (описание местоположения)   |
|--------------------------------------|--------------------------|---|---|
|                                      |                          |   | ул. Большая Покровская до ул. Варварская), участок 2  |
| 52:18:0060065:11                     | Земли населённых пунктов | под административно-торговым зданием с подземной автостоянкой и с прилегающей территорией   | Нижегородская обл., г. Нижний Новгород, Нижегородский район, ул. Алексеевская, дом 10/16  |
| 52:18:0000000:12119                  | Земли населённых пунктов | под автомобильную дорогу общего пользования   | Нижегородская обл., г. Нижний Новгород, Нижегородский район, по ул. Октябрьская (от ул. Большая Покровская до ул. Варварская), участок 3 (участок №1) |
| 52:18:0060073:20                     | Земли населённых пунктов | Под административно-торговое здание   | Нижегородская обл., г. Нижний Новгород, Нижегородский район, ул. Октябрьская, 33  |
| 52:18:0000000:180                    | Земли населённых пунктов | под автомобильную дорогу общего пользования   | Нижегородская обл., г. Нижний Новгород, Нижегородский и Советский районы, ул. Вансеева, от площади Свободы до ул. Маршала Рокоссовского               |
| 52:18:0060076:18                     | Земли населённых пунктов | Под строительство 4-этажного жилого дома с автостоянкой, административного здания (III очередь строительства) и трансформаторной подстанции в жилой застройке | обл. Нижегородская, г. Нижний Новгород, р-н Нижегородский, ул. Варварская-Володарского  |
| 52:18:0000000:184                    | Земли населённых пунктов | под автомобильную дорогу общего пользования   | Нижегородская обл., г. Нижний Новгород, Нижегородский район, ул. Варварская, от пл. Минина и Пожарского до пл. Свободы                                |
| 52:18:0060188:3792                   | Земли населённых пунктов | под многоквартирный жилой дом с прилегающей территорией   | Российская Федерация, Нижегородская обл., г. Нижний Новгород, Нижегородский район, ул. Родионова, 9   |
| 52:18:0060189:61                     | Земли населённых пунктов | под многоквартирный жилой дом   | Нижегородская обл., г. Нижний Новгород, р-н Нижегородский, ул. Родионова, 7   |
| 52:18:0060164:487                    | Земли населённых пунктов | Многэтажная жилая застройка (высотная застройка)  | Нижегородская область, г. Нижний Новгород, ул. Большая Печерская  |
| 52:18:0060164:373                    | Земли населённых пунктов | под автомобильную дорогу общего пользования   | Российская Федерация, Нижегородская область, городской округ город Нижний Новгород, город Нижний Новгород, земельный участок 1Б                       |
| 52:18:0000000:615                    | Земли                    | под автомобильную   | Нижегородская обл., г. Нижний   |

| Кадастровый номер земельного участка | Категория земель         | Вид разрешенного использования  | Адрес (описание местоположения)   |
|--------------------------------------|--------------------------|---|---|
|                                      | населённых пунктов       | дорогу общего пользования   | Новгород, Нижегородский район, по ул. Сеченова  |
| 52:18:0000000:628                    | Земли населённых пунктов | под автомобильную дорогу общего пользования   | Нижегородская обл., г. Нижний Новгород, Нижегородский район, по ул. Тургенева   |
| 52:18:0060156:6                      | Земли населённых пунктов | Под комплекс зданий центра  | Нижегородская обл., г. Нижний Новгород, Нижегородский район, ул. Тургенева, дом № 1   |
| 52:18:0060156:8                      | Земли населённых пунктов | под проезд  | Нижегородская обл., г. Нижний Новгород, Нижегородский район, ул. Тургенева, дом № 1   |
| 52:18:0060116:341                    | Земли населённых пунктов | малозэтажная многоквартирная жилая застройка  | Российская Федерация, Нижегородская область, г. Нижний Новгород, Нижегородский район, ул. Максима Горького, д. 131              |
| 52:18:0060116:345                    | Земли населённых пунктов | Земельные участки (территории) общего пользования   | Нижегородская область, г. Нижний Новгород, ул. Максима Горького   |
| 52:18:0060116:155                    | Земли населённых пунктов | Под проектирование и строительство жилого комплекса со встроенными административно-торговыми помещениями и подземной автостоянкой | Нижегородская обл., г. Нижний Новгород, Нижегородский район, площадь Максима Горького   |
| 52:18:0000000:9246                   | Земли населённых пунктов | под автомобильной дорогой общего пользования  | Нижегородская обл., г. Нижний Новгород, Нижегородский район, переулок Гранитный (от парка имени Кулибина до ул. Решетниковская) |
| 52:18:0060115:95                     | Земли населённых пунктов | Под размещение мусорных контейнеров   | Нижегородская обл., г. Нижний Новгород, Нижегородский район, переулок Гранитный   |
| 52:18:0060115:98                     | Земли населённых пунктов | под комплекс зданий театра  | Нижегородская область, г. Нижний Новгород, Нижегородский район, ул. Горького, 145   |
| 52:18:0060068:629                    | Земли населённых пунктов | Под комплекс зданий института   | Нижегородская обл., г. Нижний Новгород, Нижегородский район, площадь Свободы, дом 3   |
| 52:18:0000000:502                    | Земли населённых пунктов | под автомобильную дорогу общего пользования   | Нижегородская обл., г. Нижний Новгород, Нижегородский район, по ул. Ковалихинская (от ул. Варварская до ул. Максима Горького)   |
| 52:18:0060106:146                    | Земли населённых         | Для объектов жилой застройки  | Нижегородская обл., г. Нижний Новгород, Нижегородский район, по улицам Большая Печерская, Максима Горького                      |
| 52:18:0000000:518                    | Земли населённых         | под автомобильную дорогу общего пользования   | Нижегородская обл., г. Нижний Новгород, Нижегородский район, Казанская набережная   |

| Кадастровый номер земельного участка | Категория земель         | Вид разрешенного использования   | Адрес (описание местоположения)  |
|--------------------------------------|--------------------------|--|--|
| 52:18:0060171:67                     | Земли населённых         | под многоквартирные дома со встроенными или пристроенными на первых этажах помещениями административного, офисного назначения отделений, банков, контор вдоль красных линий прилегающих улиц | Нижегородская обл., г. Нижний Новгород, Нижегородский район, ул. Родионова, дом № 18   |
| 52:18:0060156:4                      | Земли населённых         | Под временные складские здания   | Нижегородская обл., г. Нижний Новгород, Нижегородский район, Ковалихинский овраг, 7  |
| 52:18:0060115:45                     | Земли населённых пунктов | под парковку служебного автотранспорта   | Нижегородская обл., г. Нижний Новгород, Нижегородский район, ул. Ашхабадская, у дома №3  |
| 52:18:0060116:344                    | Земли населённых пунктов | малоэтажная многоквартирная жилая застройка  | Российская Федерация, Нижегородская область, г. Нижний Новгород, Нижегородский район, ул. Максима Горького, д. 139                           |
| 52:18:0060116:156                    | Земли населённых пунктов | Под проектирование и строительство жилого комплекса со встроенными административно-торговыми помещениями и подземной автостоянкой  | Нижегородская обл., г. Нижний Новгород, Нижегородский район, площадь Максима Горького  |
| 52:18:0060112:15                     | Земли населённых пунктов | под многоквартирный дом  | Нижегородская обл., г. Нижний Новгород, Нижегородский район, ул. Максима Горького, 149а  |
| 52:18:0000000:574                    | Земли населённых пунктов | под автомобильную дорогу общего пользования  | Нижегородская обл., г. Нижний Новгород, Нижегородский район, ул. Ижорская (от ул. Максима Горького до ул. Белинского)                        |
| 52:18:0000000:329                    | Земли населённых пунктов | под автомобильную дорогу общего пользования  | Нижегородская обл., г. Нижний Новгород, Нижегородский район, по ул. Провиантская (от Верхне-Волжской набережной до ул. Ижорская) (участок 5) |
| 52:18:0060110:778                    | Земли населённых пунктов | под многоквартирный дом  | Нижегородская обл., г. Нижний Новгород, Нижегородский район, ул. Максима Горького, 161   |
| 52:18:0060096:46                     | Земли населённых пунктов | под многоквартирный жилой дом  | Нижегородская обл., г. Нижний Новгород, Нижегородский район, ул. Максима Горького, 186   |

| Кадастровый номер земельного участка | Категория земель         | Вид разрешенного использования   | Адрес (описание местоположения)  |
|--------------------------------------|--------------------------|--|--|
| 52:18:0000000:442                    | Земли населённых пунктов | под автомобильную дорогу общего пользования  | Нижегородская обл., г. Нижний Новгород, Нижегородский район, по ул. Провиантская (от Верхне-Волжской набережной до ул.Ижорская) (участок 4)                          |
| 52:18:0060097:1901                   | Земли населённых пунктов | Под многоквартирный жилой дом по ул. М. Горького, 218/22 с прилегающей территорией | Российская Федерация, Нижегородская область, г. Нижний Новгород, ул. Максима Горького, 218/22  |
| 52:18:0060110:16                     | Земли населённых пунктов | под многоквартирный жилой дом  | Нижегородская обл., г. Нижний Новгород, Нижегородский район, ул. Максима Горького, 165   |
| 52:18:0000000:7772                   | Земли населённых пунктов | под автомобильную дорогу общего пользования  | Российская Федерация, Нижегородская обл., г. Нижний Новгород, Нижегородский район, ул. Большая Печерская (от ул. Пискунова до ул. Родионова), включая площадь Сенную |
| 52:18:0060160:7                      | Земли населённых пунктов | для проектирования, строительства и ввода в эксплуатацию гостиницы и жилого блока  | Нижегородская обл., г. Нижний Новгород, Нижегородский район, ул. Б. Печерская, пл. Сенная, Казанская набережная  |
| 52:18:0000000:14375                  | Земли населённых пунктов | трубопроводный транспорт   | Российская Федерация, Нижегородская область, г. Нижний Новгород, пл. Сенная, около дома 15   |
| 52:18:0060167:268                    | Земли населённых пунктов | занимаемого зданием проходной  | Нижегородская обл., г. Нижний Новгород, Нижегородский район, Казанская набережная, 8 (литера Е)  |
| 52:18:0060167:30                     | Земли населённых пунктов | под индивидуальное жилищное строительство  | обл. Нижегородская, г. Нижний Новгород, р-н Нижегородский, ул. Сеченова, дом 13  |
| 52:18:0060188:40                     | Земли населённых пунктов | под многоквартирный жилой дом  | Нижегородская обл., г. Нижний Новгород, Нижегородский район, ул. Родионова, 15   |

*Перечень объектов недвижимого имущества, сведения о которых содержатся в Едином государственном реестре недвижимости, расположенных на земельных участках, на которых линейные объекты могут быть размещены на условиях сервитута, публичного сервитута*

| Кадастровый номер земельного участка | Адрес (описание местоположения) земельного участка  | Кадастровый номер объекта недвижимого имущества | Вид объекта недвижимого имущества | Адрес объекта недвижимого имущества   |
|--------------------------------------|---|---|-----------------------------------|---|
| 52:18:0060067:188                    | Нижегородская обл., г. Нижний Новгород, Нижегородский район, ул. Максима Горького, дом 164          | 52:18:0000000:9158                              | Сооружение                        | Нижегородская область, г. Нижний Новгород, канализационные линии от домов №№47,49 по ул.Ковалихинская, от домов №№21,40,42 по ул.Ошарская, от домов №№162,164 по ул.Максима Горького, от домов №№4,6 по переулку Ткачева, от домов №№11,45,57 по ул.Володарского, от домов №№35,44 по ул.Варварская, от административного здания по ул.Варварская, дом №33, от здания стоматологической поликлиники по ул.Володарского, дом №56, от здания детского сада №20 по ул.Володарского, дом №63, внутриквартальные канализационные линии по переулку Тихий, по переулку Могилевича, уличные канализационные линии по ул.Ошарская, по ул.Варварская, по ул.Семашко, канализационный коллектор от дома №4 по ул.Володарского |
|                                      |   | 52:18:0000000:9013                              | Сооружение                        | Нижегородская область, г. Нижний Новгород, ул.Горького, ул.Володарского   |
| 52:18:0060067:3177                   | Российская Федерация, Нижегородская обл., г. Нижний Новгород, Нижегородский район, ул. Ошарская, 21 | 52:18:0060067:3018                              | Сооружение                        | Нижегородская область, г. Нижний Новгород, напорная водопроводная линия на дом №21 по ул.Ошарская   |
|                                      |   | 52:18:0000000:9158                              | Сооружение                        | Нижегородская область, г. Нижний Новгород, канализационные линии от домов №№47,49 по ул.Ковалихинская, от домов №№21,40,42 по ул.Ошарская, от домов №№162,164 по ул.Максима Горького, от домов №№4,6 по переулку Ткачева, от домов №№11,45,57 по ул.Володарского, от домов №№35,44 по ул.Варварская, от административного здания по ул.Варварская, дом №33, от здания стоматологической поликлиники   |

| Кадастровый номер земельного участка | Адрес (описание местоположения) земельного участка                                  | Кадастровый номер объекта недвижимого имущества | Вид объекта недвижимого имущества | Адрес объекта недвижимого имущества   |
|--------------------------------------|---|---|-----------------------------------|---|
|                                      |   |   |                                   | по ул.Володарского, дом №56, от здания детского сада №20 по ул.Володарского, дом №63, внутриквартальные канализационные линии по переулку Тихий, по переулку Могилевича, уличные канализационные линии по ул.Ошарская, по ул.Варварская, по ул.Семашко, канализационный коллектор от дома №4 по ул.Володарского |
|                                      |   | 52:18:0000000:9013                              | Сооружение                        | Нижегородская область, г Нижний Новгород, ул.Горького, ул.Володарского  |
| 52:18:0060068:628                    | Нижегородская обл., г. Нижний Новгород, Нижегородский район, площадь Свободы, дом 3 | 52:18:0060068:730                               | Здание                            | Нижегородская область, г Нижний Новгород, р-н Нижегородский, пл Свободы, д 3В   |
| 52:18:0060068:629                    | Нижегородская обл., г. Нижний Новгород, Нижегородский район, площадь Свободы, дом 3 | 52:18:0060068:258                               | Сооружение                        | Нижегородская обл, г Нижний Новгород, р-н Нижегородский, участок водопровода НИАЭП от т.1 до мастерской (т.2) на пл. Свободы, 3   |
|                                      |   | 52:18:0060068:238                               | Здание                            | Нижегородская область, г Нижний Новгород, пл Свободы, д 3   |
|                                      |   | 52:18:0060068:678                               | Сооружение                        | Нижегородская обл, г Нижний Новгород, р-н Нижегородский, от т.1 до мастерской (т.2) на пл. Свободы, 3 (адрес котельной, ТЭЦ, ЦТП)   |
|                                      |   | 52:18:0060068:241                               | Здание                            | Нижегородская область, г Нижний Новгород, р-н Нижегородский, пл Свободы, д 3  |
|                                      |   | 52:18:0060068:679                               | Сооружение                        | Нижегородская обл, г Нижний Новгород, р-н Нижегородский, внешнее благоустройство территории НИАЭП на пл. Свободы  |
|                                      |   | 52:18:0060068:680                               | Сооружение                        | Нижегородская обл, г Нижний Новгород, р-н Нижегородский, ограждения территории НИАЭП на пл. Свободы, 3  |
|                                      |   | 52:18:0060068:256                               | Сооружение                        | Нижегородская обл, г Нижний Новгород, р-н Нижегородский, линия электропередачи кабельная электролиния низкого напряжения от ТП №559 до гаража (т.10) и здания НИАЭП (т.9) на пл. Свободы, 3   |
|                                      |   | 52:18:0060068:265                               | Здание                            | Нижегородская область, г Нижний   |

| Кадастровый номер земельного участка | Адрес (описание местоположения) земельного участка   | Кадастровый номер объекта недвижимого имущества | Вид объекта недвижимого имущества | Адрес объекта недвижимого имущества   |
|--------------------------------------|--|---|-----------------------------------|---|
|                                      |  |   |                                   | Новгород, р-н Нижегородский, пл Свободы, д 3, корп 2  |
|                                      |  | 52:18:0000000:9430                              | Сооружение                        | Нижегородская область, г Нижний Новгород, водопроводная линия по переулку Ткачева от ул.Ошарская до ул.академика И.Н.Блохиной, водопроводные линии на дома №№4,6 по ул.Ткачева  |
| 52:18:0060068:732                    | Нижегородская обл., г. Нижний Новгород, Нижегородский район, ул. Ошарская, д. 40                         | 52:18:0000000:9158                              | Сооружение                        | Нижегородская область, г Нижний Новгород, канализационные линии от домов №№47,49 по ул.Ковалихинская, от домов №№21,40,42 по ул.Ошарская, от домов №№162,164 по ул.Максима Горького, от домов №№4,6 по переулку Ткачева, от домов №№11,45,57 по ул.Володарского, от домов №№35,44 по ул.Варварская, от административного здания по ул.Варварская, дом №33, от здания стоматологической поликлиники по ул.Володарского, дом №56, от здания детского сада №20 по ул.Володарского, дом№63, внутриквартальные канализационные линии по переулку Тихий, по переулку Могилевича, уличные канализационные линии по ул.Ошарская, по ул.Варварская, по ул.Семашко, канализационный коллектор от дома №4 по ул.Володарского |
|                                      |  | 52:18:0000000:9430                              | Сооружение                        | Нижегородская область, г Нижний Новгород, водопроводная линия по переулку Ткачева от ул.Ошарская до ул.академика И.Н.Блохиной, водопроводные линии на дома №№4,6 по ул.Ткачева  |
| 52:18:0060096:55                     | Российская Федерация, Нижегородская область, город Нижний Новгород, площадь Свободы, земельный участок 7 | 52:18:0060096:1016                              | Здание                            | Российская Федерация, Нижегородская область, городской округ город Нижний Новгород, город Нижний Новгород, площадь Свободы, дом 7   |
| 52:18:0060107:217                    | Нижегородская обл., г. Нижний Новгород,  | 52:18:0000000:9359                              | Сооружение                        | Нижегородская область, г Нижний Новгород,от ТК-436 у д. 250 по ул. М.Горького до д.6а (ЦТП-127) по  |



| Кадастровый номер земельного участка | Адрес (описание местоположения) земельного участка                                   | Кадастровый номер объекта недвижимого имущества | Вид объекта недвижимого имущества | Адрес объекта недвижимого имущества   |
|--------------------------------------|--|---|-----------------------------------|---|
|                                      | Нижегородский район, по ул. Максима Горького, 250                                    |   |                                   | ул. Трудовая, ТК-436-7 у д.18 (главный корпус НИИТО) по ул. Верхневолжская Набережная   |
|                                      |  | 52:18:0000000:8813                              | Сооружение                        | Нижегородская обл, г Нижний Новгород, От УТ-430 у д.111 по ул. Невзоровых до ЦТП-126 по ул.Трудовая,21а,до ПАВ-2 у д.51 по ул.Ковалихинская   |
|                                      |  | 52:18:0000000:9276                              | Сооружение                        | Нижегородская область, г Нижний Новгород, канализационные линии от домов №№77,95А,97,97А по ул.Ковалихинская, от домов №№222,230,230А,240Б,250 по ул.Максима Горького, от дома №122А по ул.Белинского, от домов №№21,23,25,27 по ул.Трудовая, от здания ЦТП №3 по ул.Трудовая, дом №21А, от дома №20 по ул.Провиантская, канализационная линия d=200 по ул.Трудовая   |
|                                      |  | 52:18:0000000:9512                              | Сооружение                        | Нижегородская область, г Нижний Новгород, водовод d=300 по ул.Максима Горького от площади Свободы до ул.Белинского, водовод d=300 по ул.Трудовая от ул.Максима Горького до здания ЦТП-№3 по ул.Трудовая, дом №21А, водопроводные линии на дома №№21,23 по ул.Трудовая, на дом №163,250 по ул.Максима Горького, дома №№20,26 по ул.Провиантская (общжитис ННИИТО), дом №118 по ул.Белинского, на дома №№77,93А,95А по ул.Ковалихинская |
| 52:18:0060109:10                     | Нижегородская обл., г. Нижний Новгород, Нижегородский район, ул. Белинского, дом 124 | 52:18:0060109:77                                | Здание                            | Нижегородская область, г Нижний Новгород, р-н Нижегородский, ул Белинского, д 124   |
|                                      |  | 52:18:0060109:120                               | Сооружение                        | Нижегородская область, г Нижний Новгород, ул Белинского, от существующего коллектора d =600 по ул. Белинского до многофункционального здания общественного пользования в квартале застройки ул. Белинского-Горького-Трудовая (Белинского, 124)  |
|                                      |  | 52:18:0060109:77                                | Здание                            | Нижегородская область, г Нижний Новгород, р-н Нижегородский, ул Белинского, д 124   |
|                                      |  | 52:18:0060109:120                               | Сооружение                        | Нижегородская область, г Нижний   |

| Кадастровый номер земельного участка | Адрес (описание местоположения) земельного участка                                      | Кадастровый номер объекта недвижимого имущества | Вид объекта недвижимого имущества | Адрес объекта недвижимого имущества   |
|--------------------------------------|---|---|-----------------------------------|---|
|                                      |   |   |                                   | Новгород, ул. Белинского, от существующего коллектора d =600 по ул. Белинского до многофункционального здания общественного пользования в квартале застройки ул. Белинского-Горького-Трудовая (Белинского, 124)   |
| 52:18:0060113:11                     | Нижегородская обл., г. Нижний Новгород, Нижегородский район, ул. Максима Горького, 147а | 52:18:0060113:33                                | Здание                            | Нижегородская обл, г Нижний Новгород, р-н Нижегородский, ул. Максима Горького, д 147а   |
| 52:18:0060113:21                     | Нижегородская обл., г. Нижний Новгород, Нижегородский район, ул. Вансева, 1             | 52:18:0060113:33                                | Здание                            | Нижегородская обл, г Нижний Новгород, р-н Нижегородский, ул. Максима Горького, д 147а   |
|                                      |   | 52:18:0000000:9036                              | Сооружение                        | Нижегородская область, г Нижний Новгород, ул. Ошарская, ул. Вансева, ул. Максима Горького, площадь Свободы  |
| 52:18:0060114:19                     | Нижегородская обл., г. Нижний Новгород, Нижегородский район, ул. Максима Горького, 117  | 52:18:0000000:14975                             | Сооружение                        | Российская Федерация, Нижегородская область, Нижний Новгород г, от водопроводной линии D=315 мм, идущей около школы №19 по ул. Славянская, 35, до водопроводной линии D=200-315 мм по пер. Гранитный  |
|                                      |   | 52:18:0000000:9728                              | Сооружение                        | Нижегородская область, г. Нижний Новгород, водовод d=400 по ул. Максима Горького от площади Максима Горького до переулка Ткачева, водовод d=300-400 по ул. Семашко от переулка Ткачева до ул. Большая Печерская, водовод d=400 по ул. Решетниковская в границах ул. Звездинка и ул. Максима Горького, водопроводные линии на дома №№80 корпус 1, 131 по ул. Максима Горького, на дома №№26, 28, 28А, 30, 49 по ул. Ковалихинская, на дома №№3, 4, 5, 9 по ул. Володарского, на дом №21 по ул. Решетниковская, на дом №31Д по ул. Ульянова, на дома №№7, 9 по переулку Гранитный, на дом №4 по переулку Короткий, по переулку Гранитный, по ул. Решетниковская до ул. Тверская, по ул. Тверская до ул. Белинского, |

| Кадастровый номер земельного участка | Адрес (описание местоположения) земельного участка | Кадастровый номер объекта недвижимого имущества | Вид объекта недвижимого имущества | Адрес объекта недвижимого имущества   |
|--------------------------------------|--|---|-----------------------------------|---|
|                                      |  |   |                                   | <p>от ул. Максима Горького до переулка Гранитный на здание ЦТП по ул. Володарского, дом №3А, на здание ЦТП по ул. Володарского, дом №4А, на здание ЦТП-4 по ул. Ковалихинская, дом №49Б, на здание ЦТП по ул. Ковалихинская, дом №30Б, на административное здание по ул. Максима Горького, дом №125, на здание ТЮЗ по ул. Максима Горького, дом №145, на административное здание по ул. Славянская, дом №33, вдоль административного здания по ул. Решетниковская, дом №2</p>   |
|                                      |  | 52:18:0000000:9662                              | Сооружение                        | <p>Нижегородская область, г Нижний Новгород, канализационная линия от домов №№7,9 по ул. Тверская до линии по ул. Славянская, канализационная линия от дома №21 по ул. Решетниковская (по переулку Гранитный, дом №11) до линии d=400 по ул. Решетниковская, канализационная линия d=150-200 по ул. Славянская от ул. Студеная до ул. Решетниковская, канализационный коллектор d=300-400 по ул. Решетниковская от ул. Славянская до коллектора d=800 по ул. Максима Горького, канализационная линия d=300 по переулку Гранитный от ул. Ашхабадская до коллектора d=400 по ул. Решетниковская</p> |
|                                      |  | 52:18:0000000:14975                             | Сооружение                        | <p>Российская Федерация, Нижегородская область, Нижний Новгород г, от водопроводной линии D=315 мм, идущей около школы №19 по ул.Славянская,35, до водопроводной линии D=200-315 мм по пер.Гранитный</p>  |
|                                      |  | 52:18:0000000:9728                              | Сооружение                        | <p>Нижегородская область, г. Нижний Новгород, водовод d=400 по ул. Максима Горького от площади Максима Горького до переулка Ткачева, водовод d=300-400 по ул. Семашко от переулка Ткачева до ул. Большая Печерская, водовод d=400 по ул. Решетниковская в границах ул. Звездинка и ул. Максима Горького, водопроводные линии</p>  |

| Кадастровый номер земельного участка | Адрес (описание местоположения) земельного участка               | Кадастровый номер объекта недвижимого имущества | Вид объекта недвижимого имущества | Адрес объекта недвижимого имущества  |
|--------------------------------------|--|---|-----------------------------------|--|
|                                      |  |   |                                   | <p>на дома №№80 корпус 1,131 по ул. Максима Горького, на дома №№26,28,28А,30,49 по ул. Ковалихинская, на дома №№3,4,5,9 по ул. Володарского, на дом №21 по ул. Решетниковская, на дом №31Д по ул. Ульянова, на дома №№7,9 по переулку Гранитный, на дом №4 по переулку Короткий, по переулку Гранитный, по ул. Решетниковская до ул. Тверская, по ул. Тверская до ул. Белинского, от ул. Максима Горького до переулка Гранитный на здании ЦТП по ул. Володарского, дом №3А, на здании ЦТП по ул. Володарского, дом №4А, на здании ЦТП-4 по ул. Ковалихинская, дом №49Б, на здании ЦТП по ул. Ковалихинская, дом №30Б, на административное здание по ул. Максима Горького, дом №125, на здании ТЮЗ по ул. Максима Горького, дом №145, на административное здание по ул. Славянская, дом №33, вдоль административного здания по ул. Решетниковская, дом №2</p> |
|                                      |  | 52:18:0000000:9662                              | Сооружение                        | <p>Нижегородская область, г Нижний Новгород, канализационная линия от домов №№7,9 по ул. Тверская до линии по ул. Славянская, канализационная линия от дома №21 по ул. Решетниковская (по переулку Гранитный, дом №11) до линии d=400 по ул. Решетниковская, канализационная линия d=150-200 по ул. Славянская от ул. Студеная до ул. Решетниковская, канализационный коллектор d=300-400 по ул. Решетниковская от ул. Славянская до коллектора d=800 по ул. Максима Горького, канализационная линия d=300 по переулку Гранитный от ул. Ашхабадская до коллектора d=400 по ул. Решетниковская</p>  |
| 52:18:0060119:45                     | Нижегородская обл., г. Нижний Новгород, Нижегородский район, ул. | 52:18:0060119:291                               | Сооружение                        | Российская Федерация, Нижегородская область, Нижний Новгород г, От первых смотровых колодцев на выпусках жилых домов №10, 10А по ул. Славянская  |

| Кадастровый номер земельного участка | Адрес (описание местоположения) земельного участка   | Кадастровый номер объекта недвижимого имущества | Вид объекта недвижимого имущества   | Адрес объекта недвижимого имущества  |
|--------------------------------------|--|---|-------------------------------------|--|
|                                      | Максима Горького, 113/30   |   |                                     | до врезки в канализационную линию, идущую около здания №34Б по ул. Студеная  |
|                                      |  | 52:18:0000000:14900                             | Сооружение                          | Российская Федерация, Нижегородская область, г Нижний Новгород, от места врезки в газопровод по ул. Студеная ( у дома №55) до дома №113/30 по ул. М.Горького   |
|                                      |  | 52:18:0060123:374                               | Сооружение                          | Нижегородская область, г Нижний Новгород, р-н Нижегородский, в квартале в границах улицы Максима Горького, Короленко. Славянская, Студеная   |
|                                      |  | 52:18:0060123:375                               | Сооружение                          | Нижегородская область, г Нижний Новгород, р-н Нижегородский, в квартале в границах улицы Максима Горького, Короленко. Славянская, Студеная   |
|                                      |  | 52:18:0060123:377                               | Объект незавершенного строительства | Нижегородская область, г Нижний Новгород, р-н Нижегородский, в границах улиц Максима Горького, Короленко, Славянская, Студеная   |
|                                      |  | 52:18:0060123:376                               | Объект незавершенного строительства | Нижегородская область, г Нижний Новгород, р-н Нижегородский, в границах улиц Максима Горького, Короленко, Славянская, Студеная   |
| 52:18:0060123:356                    | Нижегородская обл., г. Нижний Новгород, Нижегородский район, в границах улиц Максима Горького, Короленко, Славянская, Студеная                         | 52:18:0000000:9183                              | Сооружение                          | Нижегородская область, г Нижний Новгород, канализационные линии от домов №№16,16А,18 по ул.Новая, от домов №№1,3,4,4Б,5,7 по ул.Славянская, от домов №№39,41,42,43,44,45,49,52,52А,53,54,54А,55А,56,59,59А по ул.Студеная, от административных зданий по ул.Студеная, дома №№35А,55, канализационный коллектор по ул.Студеная, уличные канализационные линии по ул.Новая, ул.Славянская, ул.Студеная |
| 52:18:0060160:289                    | Нижегородская обл., г. Нижний Новгород, Нижегородский район, в границах улиц Большая Печерская, пл. Сенная, Казанская набережная, автостанция «Сенная» | 52:18:0060160:307                               | Сооружение                          | Российская Федерация, Нижегородская область, Нижний Новгород г, водопроводные вводы от водопроводной линии Д=315 мм, идущей вдоль жилого дома № 5 по Казанской набережной до стены жилого дома № 5 по Казанской набережной   |

| Кадастровый номер земельного участка | Адрес (описание местоположения) земельного участка   | Кадастровый номер объекта недвижимого имущества | Вид объекта недвижимого имущества | Адрес объекта недвижимого имущества  |
|--------------------------------------|--|---|-----------------------------------|--|
| 52:18:0060160:290                    | Нижегородская обл., г. Нижний Новгород, Нижегородский район, по ул. Большая Печерская, 64 (литеры АА1) | 52:18:0000000:9201                              | Сооружение                        | Российская Федерация, Нижегородская область, г. Нижний Новгород, канализационные линии от домов №№30,32,33,34А,35,38,44,45,45Б,46,47,48,49,56,57А,57Б,58,60,62,63,64 по ул.Большая Печерская, от административных зданий по ул.Большая Печерская, дома №№34А,43,43А,49, от дома № 4 по ул.Трудовая, от дома №4Б по ул.Провиантская, от домов №№27,33,38 по ул.Минина, от котельной НИИТО по набережной Верхне-Волжская, дом №18Ж, от административного здания по ул.Минина, дом №35, от административного здания по ул.Фрунзе, дом №7, от административного здания по набережной Казанская, дом №8, канализационные линии d=200 по ул.Большая Печерская, ул.Фрунзе, площади Сенная |
| 52:18:0060160:291                    | Нижегородская обл., г. Нижний Новгород, Нижегородский район, ул. Большая Печерская, 64 (литеры ББ1Б2)  | 52:18:0000000:9201                              | Сооружение                        | Российская Федерация, Нижегородская область, г. Нижний Новгород, канализационные линии от домов №№30,32,33,34А,35,38,44,45,45Б,46,47,48,49,56,57А,57Б,58,60,62,63,64 по ул.Большая Печерская, от административных зданий по ул.Большая Печерская, дома №№34А,43,43А,49, от дома № 4 по ул.Трудовая, от дома №4Б по ул.Провиантская, от домов №№27,33,38 по ул.Минина, от котельной НИИТО по набережной Верхне-Волжская, дом №18Ж, от административного здания по ул.Минина, дом №35, от административного здания по ул.Фрунзе, дом №7, от административного здания по набережной Казанская, дом №8, канализационные линии d=200 по ул.Большая Печерская, ул.Фрунзе, площади Сенная |
| 52:18:0060169:2                      | Нижегородская обл., г. Нижний Новгород, Нижегородский район, пл. Свободы, у                            | 52:18:0000000:9448                              | Сооружение                        | Нижегородская область, г. Нижний Новгород, водовод d=300 по ул.Ванеева, ул.Канашская, ул.Рыбинская от водовода по ул.Белинского до водовода по проезду Высоковский, водовод  |

| Кадастровый номер земельного участка | Адрес (описание местоположения) земельного участка                                   | Кадастровый номер объекта недвижимого имущества | Вид объекта недвижимого имущества | Адрес объекта недвижимого имущества   |
|--------------------------------------|--|---|-----------------------------------|---|
|                                      | Оперного театра  |   |                                   | d=300 по ул.Республиканская от ул.Ванеева до ул.Полтавская, водовод d=300-500 по ул.Белинского от ул.Ошарская до ул.Полтавская, водовод d=300 от ул.Белинского до водовода d=300 по площади Свободы   |
|                                      |  | 52:18:0000000:9036                              | Сооружение                        | Нижегородская область, г Нижний Новгород, ул.Ошарская, ул.Ванеева, ул.Максима Горького, площадь Свободы   |
| 52:18:0060171:31                     | Нижегородская обл., г. Нижний Новгород, Нижегородский район, ул. Родионова, 28       | 52:18:0060171:110                               | Здание                            | Российская Федерация, Нижегородская область, г Нижний Новгород, р-н Нижегородский, ул. Родионова, д 28  |
|                                      |  | 52:18:0000000:9548                              | Сооружение                        | Нижегородская область, г Нижний Новгород, водопроводная линия на здание котельной по ул.Родионова, дом № 28   |
| 52:18:0060171:67                     | Нижегородская обл., г. Нижний Новгород, Нижегородский район, ул. Родионова, дом № 18 | 52:18:0060171:268                               | Здание                            | Российская Федерация, Нижегородская обл, городской округ город Нижний Новгород, г Нижний Новгород, ул Родионова, д. 18  |
| 52:18:0060188:43                     | Нижегородская обл., г. Нижний Новгород, Нижегородский район, ул. Родионова, 11       | 52:18:0000000:9083                              | Сооружение                        | Нижегородская область, г Нижний Новгород, канализационные линии от домов №№3 корпус 1,3 корпус 2,3 корпус 3,5 корпус 1,5 корпус 2,5 корпус 3,7 корпус 1,7 корпус 2,7 корпус 3,9 корпус 1,9 корпус 2,9 корпус 3 по ул.Фруктовая, от здания детского сада №432 по ул.Фруктовая, дом №9А, от здания школы №35 по ул.Фруктовая, дом №8, от домов №№1,3,5,5А,7,9,11,13,15,17,17 корпус 1,17 корпус 2,17 корпус 3,17 корпус 4 по ул.Родионова, от здания котельной по ул.Родионова, дом №28, от административного здания по съезду Печерский, дом №32, от административного здания по ул.Большая Печерская, дом №93, от домов №№1,2,3,4,4А,6,8,12,14 по ул.Радужная, от здания котельной по ул.Радужная, дом №2А, от домов №№2,4,5,6,9 по ул.Донецкая, от здания котельной по ул.Донецкая, дом №9В, от домов №№1,2,3,4 по |

| Кадастровый номер земельного участка | Адрес (описание местоположения) земельного участка  | Кадастровый номер объекта недвижимого имущества | Вид объекта недвижимого имущества | Адрес объекта недвижимого имущества   |
|--------------------------------------|---|---|-----------------------------------|---|
|                                      |   |   |                                   | ул.Кудьминская, от дома №49 по ул.Ковровская, от здания ЦТП по ул.Фруктовая, дом №4, канализационный коллектор d=400 по ул.Ковровская, коллектор d=400-600 по ул.Усилова  |
| 52:18:0060189:62                     | Нижегородская обл., г. Нижний Новгород, Нижегородский район, ул. Родионова, д. 1  | 52:18:0000000:10324                             | Сооружение                        | Нижегородская область, г. Нижний Новгород, от БМК по ул. Радужная, 2а до д.1, 2, 4, 4а, 6 по ул. Радужная, д.1, 3, 5, 5а, 7 по ул. Родионова, д.4, 3 (шк. №30, гар. шк. №30) по ул. Донецкая  |
|                                      |   | 52:18:0000000:9083                              | Сооружение                        | Нижегородская область, г. Нижний Новгород, канализационные линии от домов №№3 корпус 1,3 корпус 2,3 корпус 3,5 корпус 1,5 корпус 2,5 корпус 3,7 корпус 1,7 корпус 2,7 корпус 3,9 корпус 1,9 корпус 2,9 корпус 3 по ул.Фруктовая, от здания детского сада №432 по ул.Фруктовая, дом №9А, от здания школы №35 по ул.Фруктовая, дом №8, от домов №№1,3,5,5А,7,9,11,13,15,17,17 корпус 1,17 корпус 2,17 корпус 3,17 корпус 4 по ул.Родионова, от здания котельной по ул.Родионова, дом №28, от административного здания по ул.Большая Печерская, дом №93, от домов №№1,2,3,4,4А,6,8,12,14 по ул.Радужная, от здания котельной по ул.Радужная, дом №2А, от домов №№2,4,5,6,9 по ул.Донецкая, от здания котельной по ул.Донецкая, дом №9В, от домов №№1,2,3,4 по ул.Кудьминская, от дома №49 по ул.Ковровская, от здания ЦТП по ул.Фруктовая, дом №4, канализационный коллектор d=400 по ул.Ковровская, коллектор d=400-600 по ул.Усилова |
| 52:18:0000000:143                    | Нижегородская обл., г. Нижний Новгород, Нижегородский район, ул. Максима Горького, от площади Максима Горького до площади | 52:18:0000000:9950                              | Сооружение                        | Нижегородская область, г. Нижний Новгород, от ОУП по ул. Генкиной д. 47а до опоры №81 на ул. Лысогорской  |
|                                      |   | 52:18:0000000:9624                              | Сооружение                        | Нижегородская область, г. Нижний Новгород, водопроводная линия по ул.Максима Горького в границах ул.Тургенева и ул.Большая Печерская,   |



| Кадастровый номер земельного участка | Адрес (описание местоположения) земельного участка | Кадастровый номер объекта недвижимого имущества | Вид объекта недвижимого имущества | Адрес объекта недвижимого имущества  |
|--------------------------------------|--|---|-----------------------------------|--|
|                                      | Сенная, включая площадь Свободы                    |   |                                   | водопроводная линия по ул.Тургенева от переулка Бойновский до ул.Максима Горького, водопроводная линия по переулку Бойновский от ул.Большая Печерская, водопроводные линии на дома №№3,4,5,7,9,12,14,15,15Б,19 по ул.Новосолдатская, на дома №№7,8,14,22 по ул.Тургенсва   |
|                                      |  | 52:18:0000000:9729                              | Сооружение                        | Нижегородская область, г Нижний Новгород, ковалихинский канализационный коллектор от ул. Нестерова по ул.Ковалихинская, ул.Овражная, по оврагу Ковалихинский, по ул. Надежды Сусловой, ул. им. Генерала Ивлиева И. Д., ул.Маршала Малиновского Р. Я., канализационный коллектор по ул. Родниковая  |
|                                      |  | 52:18:0060106:479                               | Сооружение                        | Нижегородская область, г Нижний Новгород, канализационная линия по ул.Максима Горького, у домов №№268,272,274 по ул.Максима Горького   |
|                                      |  | 52:18:0060106:672                               | Сооружение                        | Нижегородская область, г Нижний Новгород, от гимназии № 13 ул.Большая Печерская, д.63В до врезки в канализационную линию по ул.Максима Горького  |
|                                      |  | 52:18:0000000:9469                              | Сооружение                        | Нижегородская область, г Нижний Новгород, водовод по ул.Максима Горького от водовода по ул.Белинского до площади Сенная  |
|                                      |  | 52:18:0000000:9201                              | Сооружение                        | Российская Федерация, Нижегородская область, г Нижний Новгород, канализационные линии от домов №№30,32,33,34А,35,38,44,45,45Б,46,47,48,49,56,57А,57Б,58,60,62,63,64 по ул.Большая Печерская, от административных зданий по ул.Большая Печерская, дома №№34А,43,43А,49, от дома № 4 по ул.Трудовая, от дома №4Б по ул.Провиантская, от домов №№27,33,38 по ул.Минина, от котельной НИИТО по набережной Верхне-Волжская, дом №18Ж, от административного здания по ул.Минина, дом №35, от административного здания по |

| Кадастровый номер земельного участка | Адрес (описание местоположения) земельного участка | Кадастровый номер объекта недвижимого имущества | Вид объекта недвижимого имущества | Адрес объекта недвижимого имущества  |
|--------------------------------------|--|---|-----------------------------------|--|
|                                      |  |   |                                   | ул.Фрунзе, дом №7, от административного здания по набережной Казанская, дом №8, канализационные линии d=200 по ул.Большая Печерская, ул.Фрунзе, площади Сенная   |
|                                      |  | 52:18:0000000:8813                              | Сооружение                        | Нижегородская обл, г Нижний Новгород, От УТ-430 у д.111 по ул. Невзоровых до ЦТП-126 по ул.Трудовая,21а,до ПАВ-2 у д.51 по ул.Ковалихинская  |
|                                      |  | 52:18:0000000:9163                              | Сооружение                        | Нижегородская область, г Нижний Новгород, канализационные линии от домов №№18,18А по ул.Минина, от дома №2 по ул.Семашко, от домов №№8А,9,14,15,17,19 по набережной Верхне-Волжская, от дома №3 по ул.Нестерова, внутриквартальные канализационные линии по ул.Провиантская, по ул.Максима Горького, по ул.Нестерова, по площади Сенная (вдоль Городской клинической больницы №3 по набережной Верхне-Волжская), уличная канализационная линия по набережной Верхне-Волжская |
|                                      |  | 52:18:0060068:963                               | Здание                            | Российская Федерация, Нижегородская область, г. Нижний Новгород, пл. Свободы, д.3  |
|                                      |  | 52:18:0060097:946                               | Сооружение                        | Нижегородская область, г Нижний Новгород, водопроводная линия на дом №222 по ул. Максима Горького от водовода d=300  |
|                                      |  | 52:18:0060108:506                               | Сооружение                        | Нижегородская область, г Нижний Новгород, водопроводная линия на дом №230 по ул.Максима Горького   |
|                                      |  | 52:18:0000000:13181                             | Сооружение                        | Нижегородская область, г Нижний Новгород от ТК-227 на пл. Свободы до д. 49 б (ЦТП-113) по ул. Ковалихинская, через ПАВ-2 у д. 51 по ул. Ковалихинская, до ТК-235 у д. 18 по ул. Ковалихинская, ТК-227-5 у д. 4 по ул. Ижорская; от ТК-227-2 у д. 184 по ул. Горького до д. 220 по ул. Горького   |
|                                      |  | 52:18:0000000:9461                              | Сооружение                        | Нижегородская область, г. Нижний Новгород, водовод D=300 по ул. Провиантская от ул. Ульянова до ул. Ижорская, водовод d=315 по   |

| Кадастровый номер земельного участка | Адрес (описание местоположения) земельного участка | Кадастровый номер объекта недвижимого имущества | Вид объекта недвижимого имущества | Адрес объекта недвижимого имущества  |
|--------------------------------------|--|---|-----------------------------------|--|
|                                      |  |   |                                   | ул. Ковалихинская от ул. Максима Горького до ул. Провиантская, уличные водопроводные линии по ул. Максима Горького от ул. Провиантская до ул. Варварская и по ул. Фрунзе от ул. Большая Печерская до ул. Ковалихинская, водопроводные линии на дома №№149А,184,186,272 по ул. Максима Горького, на дом №31 по ул. Провиантская, на дома №№56,60,62,90,94 по ул. Ковалихинская, на дома №№45,45Б по ул. Ульянова, на дом №22А по ул. Фрунзе |
|                                      |  | 52:18:0000000:9286                              | Сооружение                        | Нижегородская область, г Нижний Новгород, канализационный коллектор d=600 по площади Максима Горького, коллектор d=600-800 по ул.Максима Горького до ул.Белинского   |
|                                      |  | 52:18:0000000:14972                             | Сооружение                        | Российская Федерация, Нижегородская область, Нижний Новгород г, от первых смотровых колодцев на выпусках жилого дома № 165 по ул. Максима Горького до врезки в канализационный коллектор Д=800мм по ул. Максима Горького   |
|                                      |  | 52:18:0000000:12800                             | Сооружение                        | Нижегородская область, г Нижний Новгород, от ПАВ-1 у д. 78 по ул. Студеная до ПАВ-9 у д. 3а (ЦТП-109) по ул. Володарского, до д. 10 (ЦТП-176) по ул. Славянская  |
|                                      |  | 52:18:0000000:9512                              | Сооружение                        | Нижегородская область, г Нижний Новгород, водовод d=300 по ул.Максима Горького от площади Свободы до ул.Белинского, водовод d=300 по ул.Трудовая от ул.Максима Горького до здания ЦТП-№3 по ул.Трудовая, дом №21А, водопроводные линии на дома №№21,23 по ул.Трудовая, на дом №163,250 по ул.Максима Горького, дома №№20,26 по ул.Провиантская (общжитие ННИИТО), дом №118 по ул.Белинского, на дома №№77,93А,95А по ул.Ковалихинская      |
|                                      |  | 52:18:0000000:9514                              | Сооружение                        | Нижегородская область, г Нижний Новгород, водовод d=300 по   |

| Кадастровый номер земельного участка | Адрес (описание местоположения) земельного участка | Кадастровый номер объекта недвижимого имущества | Вид объекта недвижимого имущества | Адрес объекта недвижимого имущества   |
|--------------------------------------|--|---|-----------------------------------|---|
|                                      |  |   |                                   | ул.Студеная от ул.Белинского до ул.Максима Горького, водопроводные линии на дома №№39,41,42,43,44,45,49,52,52А,53,54,54А,55А,56,59,59А,63 по ул.Студеная, на дома №№1,2А,4,5А,7 по ул.Славянская, на дом №107 по ул.Максима Горького, на административное здание по ул.Студеная, дом №55  |
|                                      |  | 52:18:0000000:9219                              | Сооружение                        | Нижегородская область, г Нижний Новгород, канализационные линии от домов №№12,17А,18,19А,19,30,38,40,42 по ул.Короленко, уличная канализационная линия по ул.Короленко  |
|                                      |  | 52:18:0000000:9158                              | Сооружение                        | Нижегородская область, г Нижний Новгород, канализационные линии от домов №№47,49 по ул.Ковалихинская, от домов №№21,40,42 по ул.Ошарская, от домов №№162,164 по ул.Максима Горького, от домов №№4,6 по переулку Ткачева, от домов №№11,45,57 по ул.Володарского, от домов №№35,44 по ул.Варварская, от административного здания по ул.Варварская, дом №33, от здания стоматологической поликлиники по ул.Володарского, дом №56, от здания детского сада №20 по ул.Володарского, дом№63, внутриквартальные канализационные линии по переулку Тихий, по переулку Могилевича, уличные канализационные линии по ул.Ошарская, по ул.Варварская, по ул.Семашко, канализационный коллектор от дома №4 по ул.Володарского |
|                                      |  | 52:18:0000000:9270                              | Сооружение                        | Нижегородская область, г Нижний Новгород, канализационные линии от домов №№106А,106Б,110 по ул.Белинского, от дома №26 по ул.Провиантская (общежитие), от дома №161 по ул.Максима Горького, канализационные линии d=200 по ул.Белинского, ул.Провиантская   |
|                                      |  | 52:18:0000000:9371                              | Сооружение                        | Нижегородская область, г Нижний Новгород, уличная водопроводная   |

| Кадастровый номер земельного участка | Адрес (описание местоположения) земельного участка | Кадастровый номер объекта недвижимого имущества | Вид объекта недвижимого имущества | Адрес объекта недвижимого имущества   |
|--------------------------------------|--|---|-----------------------------------|---|
|                                      |  |   |                                   | линия по ул. Варварская, водопровод на дома №№27А,44 по ул. Варварская, ввод на административное здание по ул. Варварская, дом №33  |
|                                      |  | 52:18:0000000:9430                              | Сооружение                        | Нижегородская область, г Нижний Новгород, водопроводная линия по переулку Ткачева от ул. Ошарская до ул. академика И.Н.Блохиной, водопроводные линии на дома №№4,6 по ул. Ткачева   |
|                                      |  | 52:18:0000000:9687                              | Сооружение                        | Нижегородская область, г Нижний Новгород, внутриквартальная водопроводная линия по ул. Ошарская от ул. Белинского до ул. Пискунова, водовод d=500 от ул. Ошарская по ул. академика И.Н.Блохиной и ул. Ковалихинская до ул. Варварская, водопроводная линия по ул. академика И.Н.Блохиной от ул. Ошарская до ввода на административное здание по ул. академика И.Н.Блохиной, дом №2 (дом №2 по площади Ошарская), водопроводная линия по ул. Ковалихинская от ул. академика И.Н.Блохиной, водопроводные линии на дома №№8,15,39А,52А,54,56,58 по ул. Ошарская, на дома №№5,12 по ул. академика И.Н.Блохиной, на дома №№100,102,104 по ул. Белинского, на дома №№1,1А,3 по ул. Ванеева, на дома №№10,12 по ул. Ковалихинская, на здание Сбербанка России по ул. Октябрьская, дом №35, на административное здание по ул. Ошарская, дом №36А, на здание ВНС и ЦТП-15 по ул. Ошарская, дом №15, на здание котельной по ул. Белинского, дом №102А |
|                                      |  | 52:18:0000000:9728                              | Сооружение                        | Нижегородская область, г. Нижний Новгород, водовод d=400 по ул. Максима Горького от площади Максима Горького до переулку Ткачева, водовод d=300-400 по ул. Семашко от переулку Ткачева до ул. Большая Печерская, водовод d=400 по ул. Решетниковская в границах ул. Звездинка и ул. Максима   |

| Кадастровый номер земельного участка | Адрес (описание местоположения) земельного участка   | Кадастровый номер объекта недвижимого имущества | Вид объекта недвижимого имущества | Адрес объекта недвижимого имущества  |
|--------------------------------------|--|---|-----------------------------------|--|
|                                      |  |   |                                   | <p>Горького, водопроводные линии на дома №№80 корпус 1,131 по ул. Максима Горького, на дома №№26,28,28А,30,49 по ул. Ковалихинская, на дома №№3,4,5,9 по ул. Володарского, на дом №21 по ул. Решетниковская, на дом №31Д по ул. Ульянова, на дома №№7,9 по переулку Гранитный, на дом №4 по переулку Короткий, по переулку Гранитный, по ул. Решетниковская до ул. Тверская, по ул. Тверская до ул. Белинского, от ул. Максима Горького до переулку Гранитный на здание ЦТП по ул. Володарского, дом №3А, на здание ЦТП по ул. Володарского, дом №4А, на здание ЦТП-4 по ул. Ковалихинская, дом №49Б, на здание ЦТП по ул. Ковалихинская, дом №30Б, на административное здание по ул. Максима Горького, дом №125, на здание ТЮЗ по ул. Максима Горького, дом №145, на административное здание по ул. Славянская, дом №33, вдоль административного здания по ул. Решетниковская, дом №2</p> |
|                                      |  | 52:18:0000000:9036                              | Сооружение                        | Нижегородская область, г Нижний Новгород, ул. Ошарская, ул. Ванеева, ул. Максима Горького, площадь Свободы   |
|                                      |  | 52:18:0000000:8754                              | Сооружение                        | Нижегородская обл, г Нижний Новгород, Канавинский – Нижегородский районы, улица Коммунистическая – улица Ивана Романова – улица Гаршина – улица Шевченко – улица 3-я Ямская – улица Звездинка – улица Максима Горького, дом 148  |
| 52:18:0000000:168                    | Нижегородская обл., г. Нижний Новгород, Нижегородский район, по ул. Родионова (от автостанции "Сенная" до ул. Бринского) | 52:18:0000000:9693                              | Сооружение                        | Нижегородская область, г Нижний Новгород, уличные водопроводные линии по ул. Лысогорская, ул. Молодежная, ул. Октябрьская, ул. Садовая в слободе Подновье  |
|                                      |  | 52:18:0000000:9505                              | Сооружение                        | Нижегородская область, г Нижний Новгород, водопроводная линия от водовода d=1000 на здание котельной по ул. Родионова, дом №194Б   |

| Кадастровый номер земельного участка | Адрес (описание местоположения) земельного участка | Кадастровый номер объекта недвижимого имущества | Вид объекта недвижимого имущества | Адрес объекта недвижимого имущества  |
|--------------------------------------|--|---|-----------------------------------|--|
|                                      |  | 52:18:0000000:9449                              | Сооружение                        | Нижегородская область, г Нижний Новгород, водовод d=1000-800 от ул.Деловая по ул.Родионова, по шоссе Казанское до ул.Богдановича   |
|                                      |  | 52:18:0000000:13762                             | Сооружение                        | Нижегородская область, г Нижний Новгород, к жилым домам 1, 2 пускового комплекса по ул. Лысогорская, 89Д   |
|                                      |  | 52:18:0000000:13763                             | Сооружение                        | Нижегородская область, г Нижний Новгород, к жилым домам 1, 2 пускового комплекса по ул. Лысогорская, 89Д   |
|                                      |  | 52:18:0000000:14976                             | Сооружение                        | Российская Федерация, Нижегородская область, Нижний Новгород г, от водовода Д=800 мм по ул.Родионова вдоль здания по ул.Родионова, 198Б до врезки в городской водопровод Д=300 мм          |
|                                      |  | 52:18:0000000:9281                              | Сооружение                        | Нижегородская область, г Нижний Новгород, канализационный коллектор d=500-800 вдоль территории тубдиспансера по ул.Родионова, дом №196, по ул.Родионова, ул.Бринского до коллектора d=1250 |
|                                      |  | 52:18:0000000:14618                             | Сооружение                        | Нижегородская область, г Нижний Новгород, р-н Нижегородский, д Новая, дом №80  |
|                                      |  | 52:18:0000000:9891                              | Сооружение                        | Нижегородская область, г Нижний Новгород, НУП "Печеры" - ул.Родионова - кабельная будка "Печеры", слобода Печеры, набережная Гребного канала - Нижегородский РВПиС.                        |
|                                      |  | 52:18:0000000:14640                             | Сооружение                        | Нижегородская область, г Нижний Новгород, р-н Нижегородский, д Новая, дом №80  |
|                                      |  | 52:18:0000000:8451                              | Сооружение                        | Нижегородская обл, г Нижний Новгород, ул Родионова   |
|                                      |  | 52:18:0000000:14872                             | Сооружение                        | Нижегородская область, г Нижний Новгород, от котельной по ул. Деловая, 14 до д. 22 корп. 5 по ул. Деловая, д. 197 корп. 4, ТК-103 у д. 198Б по ул. Родионова                               |
|                                      |  | 52:18:0000000:15282                             | Сооружение                        | Нижегородская обл., г. Нижний Новгород, Нижегородский р-он, от точки врезки в существующий газопровод Д=500 мм у здания РС-4 по Казанскому шоссе до ГРП у котельной ул. Деловая, 14        |
|                                      |  | 52:18:0060179:1629                              | Сооружение                        | Нижегородская область, г Нижний Новгород, р-н Нижегородский, ул  |

| Кадастровый номер земельного участка | Адрес (описание местоположения) земельного участка | Кадастровый номер объекта недвижимого имущества | Вид объекта недвижимого имущества | Адрес объекта недвижимого имущества  |
|--------------------------------------|--|---|-----------------------------------|--|
|                                      |  |   |                                   | Родионова, д 190, литера 42  |
|                                      |  | 52:18:0060179:1630                              | Сооружение                        | Нижегородская область, г Нижний Новгород, р-н Нижегородский, ул Родионова, д 190, литера 43                              |
|                                      |  | 52:18:0000000:9031                              | Сооружение                        | Нижегородская область, г Нижний Новгород, ул Родионова   |
|                                      |  | 52:18:0060184:415                               | Сооружение                        | Нижегородская область, г Нижний Новгород, р-н Нижегородский, ул Родионова, д 167, корп 1                                 |
|                                      |  | 52:18:0060180:120                               | Сооружение                        | Российская Федерация, Нижегородская область, г.Нижний Новгород, Нижегородский район, ул.Родионова, д.163 б               |
|                                      |  | 52:18:0060184:440                               | Здание                            | Российская Федерация, Нижегородская обл, городской округ город Нижний Новгород, г Нижний Новгород, ул Родионова, д. 163Б |
|                                      |  | 52:18:0060180:117                               | Сооружение                        | Российская Федерация, Нижегородская область, г.Нижний Новгород, Нижегородский район, ул.Родионова, д.163 б               |
|                                      |  | 52:18:0060180:118                               | Сооружение                        | Российская Федерация, Нижегородская область, г.Нижний Новгород, Нижегородский район, ул.Родионова, д.163 б               |
|                                      |  | 52:18:0060180:119                               | Сооружение                        | Российская Федерация, Нижегородская область, г.Нижний Новгород, Нижегородский район, ул.Родионова, д.163 б               |
|                                      |  | 52:18:0060180:121                               | Сооружение                        | Российская Федерация, Нижегородская область, г.Нижний Новгород, Нижегородский район, ул.Родионова, д.163 б               |
|                                      |  | 52:18:0060180:122                               | Сооружение                        | Российская Федерация, Нижегородская область, г.Нижний Новгород, Нижегородский район, ул.Родионова, д.163 б               |
|                                      |  | 52:18:0060180:123                               | Сооружение                        | Российская Федерация, Нижегородская область, г.Нижний Новгород, Нижегородский район, ул.Родионова, д.163 б               |
|                                      |  | 52:18:0060180:124                               | Сооружение                        | Российская Федерация, Нижегородская область, г.Нижний Новгород, Нижегородский район, ул.Родионова, д.163б                |
|                                      |  | 52:18:0000000:15191                             | Сооружение                        | Российская Федерация, Нижегородская область, г.Нижний Новгород, Нижегородский район, ул.Родионова, д.163 б               |
|                                      |  | 52:18:0000000:9110                              | Сооружение                        | Нижегородская область, г Нижний Новгород, ул Родионова   |
|                                      |  | 52:18:0060170:1267                              | Здание                            | Нижегородская область, г Нижний  |



| Кадастровый номер земельного участка | Адрес (описание местоположения) земельного участка | Кадастровый номер объекта недвижимого имущества | Вид объекта недвижимого имущества | Адрес объекта недвижимого имущества  |
|--------------------------------------|--|---|-----------------------------------|--|
|                                      |  |   |                                   | Новгород, ул Родионова, д 163Г, Гаражно-строительный кооператив "Волга", линия 1, строение 001   |
|                                      |  | 52:18:0000000:9604                              | Сооружение                        | Нижегородская область, г Нижний Новгород, водовод d=1000-500-400 по ул. Деловая, ул. Родионова от здания Высоковской насосной станции по ул. Деловая, дом №12 до ул. Фруктовая   |
|                                      |  | 52:18:0000000:9626                              | Сооружение                        | Нижегородская область, г Нижний Новгород, водовод d=300, 400, 500 по ул. Родионова от водовода d=1000 по ул. Родионова до ул. Донецкая   |
|                                      |  | 52:18:0000000:9950                              | Сооружение                        | Нижегородская область, г Нижний Новгород, от ОУП по ул. Генкиной д. 47а до опоры №81 на ул. Лысогорской  |
|                                      |  | 52:18:0000000:9550                              | Сооружение                        | Нижегородская область, г Нижний Новгород, уличная водопроводная линия по ул.Родионова от дома №1 по ул.Родионова до дома №137 по ул.Родионова  |
|                                      |  | 52:18:0000000:9548                              | Сооружение                        | Нижегородская область, г Нижний Новгород, водопроводная линия на здание котельной по ул.Родионова, дом № 28  |
|                                      |  | 52:18:0000000:9083                              | Сооружение                        | Нижегородская область, г Нижний Новгород, канализационные линии от домов №№3 корпус 1,3 корпус 2,3 корпус 3,5 корпус 1,5 корпус 2,5 корпус 3,7 корпус 1,7 корпус 2,7 корпус 3,9 корпус 1,9 корпус 2,9 корпус 3 по ул.Фруктовая, от здания детского сада №432 по ул.Фруктовая, дом №9А, от здания школы №35 по ул.Фруктовая, дом №8, от домов №№1,3,5,5А,7,9,11,13,15,17,17 корпус 1,17 корпус 2,17 корпус 3,17 корпус 4 по ул.Родионова, от здания котельной по ул.Родионова, дом №28, от административного здания по съезду Печерский, дом №32, от административного здания по ул.Большая Печерская, дом №93, от домов №№1,2,3,4,4А,6,8,12,14 по ул.Радужная, от здания котельной по ул.Радужная, дом №2А, от домов №№2,4,5,6,9 по ул.Донецкая, от здания котельной |

| Кадастровый номер земельного участка | Адрес (описание местоположения) земельного участка   | Кадастровый номер объекта недвижимого имущества | Вид объекта недвижимого имущества | Адрес объекта недвижимого имущества   |
|--------------------------------------|--|---|-----------------------------------|---|
|                                      |  |   |                                   | по ул.Донецкая, дом №9В, от домов №№1,2,3,4 по ул.Кудьминская, от дома №49 по ул.Ковровская, от здания ЦТП по ул.Фруктовая, дом №4, канализационный коллектор d=400 по ул.Ковровская, коллектор d=400-600 по ул.Усилова   |
|                                      |  | 52:18:0000000:9572                              | Сооружение                        | Нижегородская область, г Нижний Новгород, водопроводные линии от водовода d=500 на здание котельной больницы им.Семашко по ул.Родионова, дом №190   |
| 52:18:0000000:180                    | Нижегородская обл., г. Нижний Новгород, Нижегородский и Советский районы, ул. Вансева, от площади Свободы до ул. Маршала Рокоссовского | 52:18:0000000:9822                              | Сооружение                        | Нижегородская область, г Нижний Новгород, водопроводные линии d=150-200 по ул.Ижорская от ул.Провиантская до ул.Республиканская, линия d=300-200 по ул.Ижорская от ул.Белинского до ул.Бориса Панина, линия по ул.Бориса Панина до заглушки в районе ввода на здание школы № 151 по ул.Бориса Панина, дом № 8 (по ул.Ижорская, дом №54), водопроводная линия по ул.Генкиной и по ул.Вансева от ул.Полтавская до ввода на здание технического лицея по ул.Вансева, дом №7 (по ул.Белинского, дом №57), водопроводная линия по ул.Невзоровых от водопроводной линии d=300 по ул.Ижорская до тупика в районе дома №53 по ул.Невзоровых, водовод d=300 по ул.Дунаева от линии d=300 по ул.Ижорская до водовода d=500 по ул.Полтавская, водопроводная линия по ул.Полтавская и по проезду 3-й от линии d=300 по ул.Ижорская до тупика в районе дома №33 по ул.Дунаева (по ул.Полтавская, дом № 13), уличная водопроводная линия d=250 по ул.Республиканская и по ул.Полтавская от линии d=250 по ул.Ижорская до ул.Бориса Панина |
|                                      |  | 52:18:0000000:12390                             | Сооружение                        | Нижегородская обл., г. Нижний Новгород, по ул. Бориса Панина (от ул. Вансева до ул. Полтавская, участок I)  |
|                                      |  | 52:18:0000000:9448                              | Сооружение                        | Нижегородская область, г Нижний Новгород, водовод d=300 по ул.Вансева, ул.Канашская,  |

| Кадастровый номер земельного участка | Адрес (описание местоположения) земельного участка | Кадастровый номер объекта недвижимого имущества | Вид объекта недвижимого имущества | Адрес объекта недвижимого имущества   |
|--------------------------------------|--|---|-----------------------------------|---|
|                                      |  |   |                                   | ул.Рыбинская от водовода по ул.Белинского до водовода по проезду Высоковский, водовод d=300 по ул.Республиканская от ул.Вансева до ул.Полтавская, водовод d=300-500 по ул.Белинского от ул.Ошарская до ул.Полтавская, водовод d=300 от ул.Белинского до водовода d=300 по площади Свободы   |
|                                      |  | 52:18:0000000:9460                              | Сооружение                        | Нижегородская область, г Нижний Новгород, водопроводные линии по ул. Республиканская, по ул. Родниковая, по ул. Полтавская, водопровод на дома №№20А,20Б,20В,20Г по ул. Республиканская, на дом №6 по ул. Родниковая, ввод на дом №45 по ул.Полтавская  |
|                                      |  | 52:18:0000000:13172                             | Сооружение                        | Нижегородская область, г Нижний Новгород, от НПС-6 по ул. Невзоровых, 39а до ЦТП-107 по ул. Невзоровых, 107, до ТК-427-5 у д. 67 по ул. Генкиной, до УТ-430 у д. 111 по ул. Невзоровых  |
|                                      |  | 52:18:0000000:12379                             | Сооружение                        | Нижегородская область, г Нижний Новгород, ул Республиканская (от ул. Вансева до ул. Ижорская, участок 3)  |
|                                      |  | 52:18:0000000:13201                             | Сооружение                        | Нижегородская область, г Нижний Новгород от ТК-422 на пересечении ул. Невзоровых и ул. Ижорская до д.35а (ЦТП-103) по ул. Полтавская, д.88а (ЦТП-117) по ул. Ошарская, д. 25а (ЦТП-123), д. 35а (ЦТП-124) по ул. Республиканская, д. 4а (ЦТП-119) по ул. Б. Панина, ТК-422-10 у д.5 по ул. Б.Панина, ТК-422-9 напротив д.8/54 по ул. Б.Панина (шк. 151) |
|                                      |  | 52:18:0000000:8980                              | Сооружение                        | Нижегородская область, г Нижний Новгород, в квартале улиц Невзоровых-Вансева-Генкиной-Ижорская по ул. Дунаева от ул. Вансева до ул. Ижорская  |
|                                      |  | 52:18:0000000:9455                              | Сооружение                        | Нижегородская область, г Нижний Новгород, водопроводная линия по ул.Вансева от водовода d=300 по ул.Белинского до ул.Бориса Панина, водопровод на дома №№35,37 по ул.Вансева, ввод на административное здание по  |

| Кадастровый номер земельного участка | Адрес (описание местоположения) земельного участка | Кадастровый номер объекта недвижимого имущества | Вид объекта недвижимого имущества | Адрес объекта недвижимого имущества  |
|--------------------------------------|--|---|-----------------------------------|--|
|                                      |  |   |                                   | ул. Вансева, дом №43, водопровод на дом №30 по ул. Ванеева (по ул. Бориса Панина, дом №2), ввод на дом №32 по ул. Ванеева (по ул. Бориса Панина, дом №1)   |
|                                      |  | 52:18:0000000:9155                              | Сооружение                        | Нижегородская область, г Нижний Новгород, канализационные линии от домов №№19,21,21Б,23,24,33,36,36А,38,40,40А,45,47,49,51,53,55,59,61,65,67,69,71,73,75,79 по ул. Вансева, от здания котельной по ул. Вансева, дом 63, от административного здания по ул. Вансева, дом 77 от домов №№63,78,94,94А по ул. Ошарская, от здания ЦТП по ул. Ошарская, домов №88, канализационная линия d-150 по ул. Республиканская, канализационный коллектор D-150-300 по ул. Вансева |
|                                      |  | 52:18:0000000:9264                              | Сооружение                        | Нижегородская область, г Нижний Новгород, водопроводные линии по ул. Вансева, водопроводные линии на дома №№33,45,47,49,51,53,55,59,61,65,67,69,71,73,75,79 по ул. Вансева, на здание котельной по ул. Ванеева, дом №63, на дома №№94,94А по ул. Ошарская  |
|                                      |  | 52:18:0000000:9116                              | Сооружение                        | Нижегородская область, г Нижний Новгород, канализационные линии от домов №№41,41А,43,47,47А,49,53,55 по ул. Белинского, от дома №53 по ул. Ошарская, от домов №№40,42 по ул. Невзоровых, от здания детского сада №252 по ул. Белинского, дом №55Б, уличная канализационная линия d=200 по ул. Белинского   |
|                                      |  | 52:18:0000000:9124                              | Сооружение                        | Нижегородская область, г Нижний Новгород, ул. Белинского, ул. Ошарская   |
|                                      |  | 52:18:0000000:9270                              | Сооружение                        | Нижегородская область, г Нижний Новгород, канализационные линии от домов №№106А,106Б,110 по ул. Белинского, от дома №26 по ул. Провиантская (общезитие), от дома №161 по ул. Максима Горького, канализационные линии d=200 по ул. Белинского, ул. Провиантская   |

| Кадастровый номер земельного участка | Адрес (описание местоположения) земельного участка   | Кадастровый номер объекта недвижимого имущества | Вид объекта недвижимого имущества | Адрес объекта недвижимого имущества   |
|--------------------------------------|--|---|-----------------------------------|---|
|                                      |  | 52:18:0000000:9687                              | Сооружение                        | Нижегородская область, г Нижний Новгород, внутриквартальная водопроводная линия по ул.Ошарская от ул.Белинского до ул.Пискунова, водовод d=500 от ул.Ошарская по ул.академика И.Н.Блохиной и ул.Ковалихинская до ул.Варварская, водопроводная линия по ул.академика И.Н.Блохиной от ул.Ошарская до ввода на административное здание по ул.академика И.Н.Блохиной, дом №2 (дом №2 по площади Ошарская), водопроводная линия по ул.Ковалихинская от ул.академика И.Н.Блохиной, водопроводные линии на дома №№8,15,39А,52А,54,56,58 по ул.Ошарская, на дома №№5,12 по ул.академика И.Н.Блохиной, на дома №№100,102,104 по ул.Белинского, на дома №№1,1А,3 по ул.Вансева, на дома №№10,12 по ул.Ковалихинская, на здание Сбербанк России по ул.Октябрьская, дом №35, на административное здание по ул.Ошарская, дом №36А, на здание ВНС и ЦТП-15 по ул.Ошарская, дом №15, на здание котельной по ул.Белинского, дом №102А |
|                                      |  | 52:18:0000000:9036                              | Сооружение                        | Нижегородская область, г Нижний Новгород, ул.Ошарская, ул.Вансева, ул.Максима Горького, площадь Свободы   |
|                                      |  | 52:18:0000000:9015                              | Сооружение                        | Нижегородская область, г Нижний Новгород, ул. Генкиной, ул. Вансева, ул. Ошарская   |
|                                      |  | 52:18:0000000:8976                              | Сооружение                        | Нижегородская область, г Нижний Новгород, в квартале улиц Невзоровых-Вансева-Генкиной-Ижорская  |
| 52:18:0000000:184                    | Нижегородская обл., г. Нижний Новгород, Нижегородский район, ул. Варварская, от пл. Минина и Пожарского до пл. Свободы | 52:18:0000000:13184                             | Сооружение                        | Нижегородская область, г Нижний Новгород, от ТК-235 у д. 18 по ул. Ковалихинская до ТК-245-3 у д. 14/15 по ул. Пискунова, ТК-240-2 у д. 1 по пл. Октябрьская; от ТК-245-1 у д. 2 по ул. Алексеевская до д. 1 по ул. Большая Покровская  |
|                                      |  | 52:18:0000000:12583                             | Сооружение                        | Нижегородская область, г Нижний Новгород, от ТК-245 у д.1 по ул. Ульянова до д.1, 2, 4б, 5, 5а, 6 по  |

| Кадастровый номер земельного участка | Адрес (описание местоположения) земельного участка | Кадастровый номер объекта недвижимого имущества | Вид объекта недвижимого имущества | Адрес объекта недвижимого имущества   |
|--------------------------------------|--|---|-----------------------------------|---|
|                                      |  |   |                                   | ул. Ульянова, д.4б, 5 (гимназия №1), 6, 7а, 7 пл. Минина и Пожарского.  |
|                                      |  | 52:18:0000000:15750                             | Сооружение                        | Российская Федерация, Нижегородская область, г. Нижний Новгород, ул. Алексеевская, д.6/16   |
|                                      |  | 52:18:0000000:9564                              | Сооружение                        | Нижегородская область, г. Нижний Новгород, уличная водопроводная линия по ул. Варварская от площади Минина и Пожарского до административного здания по ул. Ковалихинская, дом №2, водопровод на дома №№4Б, 6, 10, 12 по ул. Варварская, на административные здания по ул. Варварская, дома №№4, 8, 14, на административное здание по ул. Ковалихинская, дом №2  |
|                                      |  | 52:18:0000000:9200                              | Сооружение                        | Российская Федерация, Нижегородская область, г. Нижний Новгород, канализационные линии от домов №№ 1, 4А, 11, 11Б, 11В, 11Д, 21, 23, 27, 29, 34 по ул. Октябрьская, от административных зданий по ул. Октябрьская, дома №№3, 9Б, 12, 15, 15Б, от здания ОАО "Сбергательный банк РФ" по ул. Октябрьская, дом №35, от домов №№2, 3, корпус 1, 3 корпус 2, 3 корпус 3, 3 корпус 4, 5, 18А, 18Б, 18Г, 20А по ул. Пискунова, от административного здания по ул. Пискунова, дом №4, от здания Администрации Нижегородского района по ул. Пискунова, дом №1, от домов №№8, 10, 16, 18 по ул. Пожарского, от административного здания по ул. Пожарского, дом №4, от дома №12Б по ул. Грузинская, от домов №№1, 8 по ул. Ошарская, от административных зданий по ул. Ошарская, дома №№8Д, 10, 10А, от домов №№8, 14, 14Б по ул. Алексеевская, от административных зданий по ул. Алексеевская, дома №№3, 4, 13, 13Б, от домов №№4, 6, 7Е, 9, 10, 10В, 12, 14 по ул. Большая Покровская, от административных зданий по ул. |

| Кадастровый номер земельного участка | Адрес (описание местоположения) земельного участка | Кадастровый номер объекта недвижимого имущества | Вид объекта недвижимого имущества | Адрес объекта недвижимого имущества  |
|--------------------------------------|--|---|-----------------------------------|--|
|                                      |  |   |                                   | Большая Покровская, дома №№3,9А,9Б,11,15,16,19Б,19Д, канализационные линии по площади Театральная, ул. Большая Покровская, пересулку Чернопрудский, ул. Ошарская, ул. Пискунова, канализационный коллектор d=250-450 по ул. Октябрьская  |
|                                      |  | 52:18:0000000:9240                              | Сооружение                        | Нижегородская область, г Нижний Новгород, канализационные линии от домов №№5,12 по ул.Академика И.Н.Блохиной, от здания котельной школы №40 по ул.Варварская, дом №15Б, от дома №27А по ул.Варварская, от здания часовни по ул.Варварская, дом №36А, уличная канализационная линия по ул.Академика И.Н.Блохиной  |
|                                      |  | 52:18:0000000:9161                              | Сооружение                        | Нижегородская область, г Нижний Новгород, канализационные линии от дома №6 по набережной Верхне-Волжская, от дома №7 корпус 1 по площади Минина и Пожарского, от административных зданий по площади Минина и Пожарского, дома №№4,6,6А, от домов №№1,2 по ул.Минина, от здания детского сада №9 по ул.Минина, дом №3В, от домов №№5,5А,8,12 по ул.Ульянова, от административных зданий по ул.Ульянова, дома №№4,6, от домов №№4Б,6,10 по ул.Варварская, от административных зданий по ул.Варварская, дома №№4,8,8В,14, от домов №№10,12 по ул.Ковалихинская, от административного здания по ул.Ковалихинская, дом №2, канализационные коллекторы по ул.Варварская и ул.Ковалихинская, уличные канализационные линии по набережной Верхне-Волжская, площади Минина и Пожарского, ул.Варварская, ул.Ульянова |
|                                      |  | 52:18:0000000:9158                              | Сооружение                        | Нижегородская область, г Нижний Новгород, канализационные линии от домов №№47,49 по ул.Ковалихинская, от домов №№21,40,42 по ул.Ошарская, от   |

| Кадастровый номер земельного участка | Адрес (описание местоположения) земельного участка | Кадастровый номер объекта недвижимого имущества | Вид объекта недвижимого имущества | Адрес объекта недвижимого имущества  |
|--------------------------------------|--|---|-----------------------------------|--|
|                                      |  |   |                                   | домов №№162,164 по ул.Максима Горького, от домов №№4,6 по переулку Ткачева, от домов №№11,45,57 по ул.Володарского, от домов №№35,44 по ул.Варварская, от административного здания по ул.Варварская, дом №33, от здания стоматологической поликлиники по ул.Володарского, дом №56, от здания детского сада №20 по ул.Володарского, дом№63, внутриквартальные канализационные линии по переулку Тихий, по переулку Могилевича, уличные канализационные линии по ул.Ошарская, по ул.Варварская, по ул.Семашко, канализационный коллектор от дома №4 по ул.Володарского   |
|                                      |  | 52:18:0000000:9401                              | Сооружение                        | Нижегородская область, г Нижний Новгород, водопроводная линия на административное здание (станция переливания крови) по ул.Варварская, дом №1  |
|                                      |  | 52:18:0000000:9371                              | Сооружение                        | Нижегородская область, г Нижний Новгород, уличная водопроводная линия по ул.Варварская, водопровод на дома №№27А,44 по ул.Варварская, ввод на административное здание по ул.Варварская, дом №33  |
|                                      |  | 52:18:0000000:9687                              | Сооружение                        | Нижегородская область, г Нижний Новгород, внутриквартальная водопроводная линия по ул.Ошарская от ул.Белинского до ул.Пискунова, водовод d=500 от ул.Ошарская по ул.академика И.Н.Блохиной и ул.Ковалихинская до ул.Варварская, водопроводная линия по ул.академика И.Н.Блохиной от ул.Ошарская до ввода на административное здание по ул.академика И.Н.Блохиной, дом №2 (дом №2 по площади Ошарская), водопроводная линия по ул.Ковалихинская от ул.академика И.Н.Блохиной, водопроводные линии на дома №№8,15,39А,52А,54,56,58 по ул.Ошарская, на дома №№5,12 по ул.академика И.Н.Блохиной, на дома №№100,102,104 по |



| Кадастровый номер земельного участка | Адрес (описание местоположения) земельного участка  | Кадастровый номер объекта недвижимого имущества | Вид объекта недвижимого имущества | Адрес объекта недвижимого имущества   |
|--------------------------------------|---|---|-----------------------------------|---|
|                                      |   |   |                                   | ул.Белинского, на дома №№1,1А,3 по ул.Ванеева, на дома №№10,12 по ул.Ковалихинская, на здание Сбербанка России по ул.Октябрьская, дом №35, на административное здание по ул.Ошарская, дом №36А, на здание ВНС и ЦТП-15 по ул.Ошарская, дом №15, на здание котельной по ул.Белинского, дом №102А   |
|                                      |   | 52:18:0000000:9688                              | Сооружение                        | Нижегородская область, г Нижний Новгород, уличная водопроводная линия по ул. Октябрьская, водопроводные линии по ул. Варварская вдоль здания банка по ул. Октябрьская, дом №35, водопровод на административное здание (концертный зал "Юпитер") по площади Октябрьская, дом №1  |
|                                      |   | 52:18:0000000:7687                              | Сооружение                        | Нижегородская обл, г Нижний Новгород, р-н Нижегородский, ул Варварская, д 8/22  |
| 52:18:0000000:185                    | Нижегородская обл., г. Нижний Новгород, Нижегородский и Советский районы, ул. Белинского, от площади Лядова до ул. Максима Горького | 52:18:0000000:9950                              | Сооружение                        | Нижегородская область, г Нижний Новгород, от ОУП по ул. Генкиной д. 47а до опоры №81 на ул. Лысогорской   |
|                                      |   | 52:18:0000000:9625                              | Сооружение                        | Нижегородская область, г Нижний Новгород, уличная водопроводная линия по ул. Пискунова от набережной Верхне-Волжская до ул. Минина; водопровод на дом №14 по ул. Минина, на дома №№6, 14, 15, 20 по набережной Верхне-Волжская, водопроводная линия по набережной Верхне-Волжская от ул. Пискунова, по площади Сенная до ул. Минина   |
|                                      |   | 52:18:0000000:9822                              | Сооружение                        | Нижегородская область, г Нижний Новгород, водопроводные линии d=150-200 по ул.Ижорская от ул.Провиантская до ул.Республиканская, линия d=300-200 по ул.Ижорская от ул.Белинского до ул.Бориса Панина, линия по ул.Бориса Панина до заглушки в районе ввода на здание школы № 151 по ул.Бориса Панина, дом № 8 (по ул.Ижорская, дом №54), водопроводная линия по ул.Генкиной и по ул.Вансева от ул.Полтавская до ввода на здание |

| Кадастровый номер земельного участка | Адрес (описание местоположения) земельного участка | Кадастровый номер объекта недвижимого имущества | Вид объекта недвижимого имущества | Адрес объекта недвижимого имущества  |
|--------------------------------------|--|---|-----------------------------------|--|
|                                      |  |   |                                   | технического лица по ул. Вансева, дом №7 (по ул. Белинского, дом №57), водопроводная линия по ул. Невзоровых от водопроводной линии d=300 по ул. Ижорская до тупика в районе дома №53 по ул. Невзоровых, водовод d=300 по ул. Дунаева от линии d=300 по ул. Ижорская до водовода d=500 по ул. Полтавская, водопроводная линия по ул. Полтавская и по проезду 3-й от линии d=300 по ул. Ижорская до тупика в районе дома №33 по ул. Дунаева (по ул. Полтавская, дом № 13), уличная водопроводная линия d=250 по ул. Республиканская и по ул. Полтавская от линии d=250 по ул. Ижорская до ул. Бориса Панина |
|                                      |  | 52:18:0000000:13605                             | Сооружение                        | Нижегородская область, г Нижний Новгород, ул. Тунгусская: от д. №100 до ул. Белинского   |
|                                      |  | 52:18:0000000:9448                              | Сооружение                        | Нижегородская область, г Нижний Новгород, водовод d=300 по ул. Вансева, ул. Канашская, ул. Рыбинская от водовода по ул. Белинского до водовода по проезду Высоковский, водовод d=300 по ул. Республиканская от ул. Ванеева до ул. Полтавская, водовод d=300-500 по ул. Белинского от ул. Ошарская до ул. Полтавская, водовод d=300 от ул. Белинского до водовода d=300 по площади Свободы  |
|                                      |  | 52:18:0000000:13240                             | Сооружение                        | Нижегородская область, г Нижний Новгород, от ЦТП-107 по ул. Невзоровых, 107 до д. 83, 85, 87, 89а, 93, 95, 97, 89, 91, 93а, 122а по ул. Белинского, д. 2а по ул. Полтавская, д. 82 по ул. Невзоровых   |
|                                      |  | 52:18:0000000:9206                              | Сооружение                        | Нижегородская область, г Нижний Новгород, канализационные линии от дома №93А по ул. Белинского, уличная канализационная линия d=200 по ул. Белинского  |
|                                      |  | 52:18:0060109:118                               | Сооружение                        | Нижегородская область, г Нижний Новгород, водопроводная линия по ул. Белинского от водовода d=300 до ул. Трудовая (тупик), ввод на дом №122А по ул. Белинского   |

| Кадастровый номер земельного участка | Адрес (описание местоположения) земельного участка   | Кадастровый номер объекта недвижимого имущества | Вид объекта недвижимого имущества | Адрес объекта недвижимого имущества   |
|--------------------------------------|--|---|-----------------------------------|---|
|                                      |  | 52:18:0060110:792                               | Сооружение                        | Нижегородская область, г Нижний Новгород, ул Белинского   |
|                                      |  | 52:18:0070019:36                                | Здание                            | Российская Федерация, Нижегородская обл, городской округ город Нижний Новгород, г Нижний Новгород, ул Белинского, д. 61, корп. 1  |
|                                      |  | 52:18:0060109:120                               | Сооружение                        | Нижегородская область, г Нижний Новгород, ул Белинского, от существующего коллектора d =600 по ул. Белинского до многофункционального здания общественного пользования в квартале застройки ул. Белинского-Горького-Трудовая (Белинского, 124)              |
|                                      |  | 52:18:0000000:13609                             | Сооружение                        | Нижегородская область, г Нижний Новгород, ул. Полтавская от ул. Белинского до ул. Дунаева   |
|                                      |  | 52:18:0000000:26641                             | Сооружение                        | Российская Федерация, Нижегородская обл., г. Нижний Новгород, Советский район, от первого смотрового колодца на выпуске от д.5 корп.1 по ул. Полтавская до врезки в канализационную линию D=400мм по ул. Белинского   |
|                                      |  | 52:18:0000000:9025                              | Сооружение                        | Нижегородская область, г Нижний Новгород, ул. Генкиной, ул. Ижорская, ул. Республиканская, ул. Белинского   |
|                                      |  | 52:18:0000000:9270                              | Сооружение                        | Нижегородская область, г Нижний Новгород, канализационные линии от домов №№106А, 106Б, 110 по ул.Белинского, от дома №26 по ул.Провиантская (общежитие), от дома №161 по ул.Максима Горького, канализационные линии d=200 по ул.Белинского, ул.Провиантская |
|                                      |  | 52:18:0000000:8976                              | Сооружение                        | Нижегородская область, г Нижний Новгород, в квартале улиц Невзоровых-Ванеева-Генкиной-Ижорская  |
| 52:18:0000000:432                    | Нижегородская обл., г. Нижний Новгород, Нижегородский район, ул. Ошарская (от ул. Пискунова до ул. Белинского) (участок 1) | 52:18:0060067:3112                              | Сооружение                        | Нижегородская область, г Нижний Новгород, ул Ошарская, д 36   |
|                                      |  | 52:18:0000000:9513                              | Сооружение                        | Нижегородская область, г Нижний Новгород, уличная водопроводная линия по ул.Ошарская от ул.Грузинская до ул.Пискунова, водопроводные линии на дома №№1, 7, 9, 9А, 9В, 9Г, 11А, 11Д по ул.Ошарская, на дома  |

| Кадастровый номер земельного участка | Адрес (описание местоположения) земельного участка | Кадастровый номер объекта недвижимого имущества | Вид объекта недвижимого имущества | Адрес объекта недвижимого имущества  |
|--------------------------------------|--|---|-----------------------------------|--|
|                                      |  |   |                                   | №№18А,18В,18Г,20А по ул.Пискунова, на дом №46 по ул.Грузинская, на административные здания по ул.Ошарская, дом №5, по ул.Пискунова, дом №18  |
|                                      |  | 52:18:0000000:9441                              | Сооружение                        | Нижегородская область, г Нижний Новгород, водовод по ул.Грузинская, водопровод на дома №№31,33,35,37А,39,40,41А,41Б по ул.Грузинская, на административное здание по ул.Грузинская, дом №37   |
|                                      |  | 52:18:0000000:9200                              | Сооружение                        | Российская Федерация, Нижегородская область, г. Нижний Новгород, канализационные линии от домов №№1,4А,11,11Б,11В,11Д,21,23,27,29,34 по ул. Октябрьская, от административных зданий по ул. Октябрьская, дома №№3,9Б,12,15,15Б, от здания ОАО "Сбергательный банк РФ" по ул. Октябрьская, дом №35, от домов №№2,3, корпус 1,3 корпус 2,3 корпус 3,3 корпус 4,5,18А,18Б,18Г,20А по ул. Пискунова, от административного здания по ул. Пискунова, дом №4, от здания Администрации Нижегородского района по ул. Пискунова, дом №1, от домов №№8,10,,16,18 по ул. Пожарского, от административного здания по ул. Пожарского, дом №4, от дома №12Б по ул. Грузинская, от домов №№1,8 по ул. Ошарская, от административных зданий по ул. Ошарская, дома №№8Д,10,10А, от домов №№8,14,14Б по ул. Алексеевская, от административных зданий по ул. Алексеевская, дома №№3,4,13,13Б, от домов №№4,6,7Е,9,10,10В,12,14 по ул. Большая Покровская, от административных зданий по ул. Большая Покровская, дома №№3,9А,9Б,11,15,16,19Б,19Д, канализационные линии по площади Театральная, ул. Большая Покровская, переулку |

| Кадастровый номер земельного участка | Адрес (описание местоположения) земельного участка | Кадастровый номер объекта недвижимого имущества | Вид объекта недвижимого имущества | Адрес объекта недвижимого имущества   |
|--------------------------------------|--|---|-----------------------------------|---|
|                                      |  |   |                                   | Чернопрудский, ул. Ошарская, ул. Пискунова, канализационный коллектор d=250-450 по ул. Октябрьская  |
|                                      |  | 52:18:0000000:9158                              | Сооружение                        | Нижегородская область, г Нижний Новгород, канализационные линии от домов №№47,49 по ул.Ковалихинская, от домов №№21,40,42 по ул.Ошарская, от домов №№162,164 по ул.Максима Горького, от домов №№4,6 по переулку Ткачева, от домов №№11,45,57 по ул.Володарского, от домов №№35,44 по ул.Варварская, от административного здания по ул.Варварская, дом №33, от здания стоматологической поликлиники по ул.Володарского, дом №56, от здания детского сада №20 по ул.Володарского, дом№63, внутриквартальные канализационные линии по переулку Тихий, по переулку Могилевича, уличные канализационные линии по ул.Ошарская, по ул.Варварская, по ул.Семашко, канализационный коллектор от дома №4 по ул.Володарского |
|                                      |  | 52:18:0000000:9160                              | Сооружение                        | Нижегородская область, г Нижний Новгород, канализационные линии от домов №№29,31,33,35,39,40,41,41А,46 по ул.Грузинская, от административного здания по ул.Грузинская, дом №37, от административного здания по ул.Грузинская, дом №41, от административного здания по ул.Алексеевская, дом №24/27, от дома №24 по ул.Алексеевская, от домов №№5,7,9А,9В,9Г,11А,11Д,15,17 по ул.Ошарская, от административного здания по ул.Ошарская, дом №11, от здания ЦТП-15 по ул.Ошарская, дом №15, канализационная линия по ул.Ошарская  |
|                                      |  | 52:18:0000000:9687                              | Сооружение                        | Нижегородская область, г Нижний Новгород, внутриквартальная водопроводная линия по ул.Ошарская от ул.Белинского до  |

| Кадастровый номер земельного участка | Адрес (описание местоположения) земельного участка  | Кадастровый номер объекта недвижимого имущества | Вид объекта недвижимого имущества | Адрес объекта недвижимого имущества   |
|--------------------------------------|---|---|-----------------------------------|---|
|                                      |   |   |                                   | ул.Пискунова, водовод d=500 от ул.Ошарская по ул.академика И.Н.Блохиной и ул.Ковалихинская до ул.Варварская, водопроводная линия по ул.академика И.Н.Блохиной от ул.Ошарская до ввода на административное здание по ул.академика И.Н.Блохиной, дом №2 (дом №2 по площади Ошарская), водопроводная линия по ул.Ковалихинская от ул.академика И.Н.Блохиной, водопроводные линии на дома №№8,15,39А,52А,54,56,58 по ул.Ошарская, на дома №№5,12 по ул.академика И.Н.Блохиной, на дома №№100,102,104 по ул.Белинского, на дома №№1,1А,3 по ул.Вансева, на дома №№10,12 по ул.Ковалихинская, на здание Сбербанка России по ул.Октябрьская, дом №35, на административное здание по ул.Ошарская, дом №36А, на здание ВНС и ЦТП-15 по ул.Ошарская, дом №15, на здание котельной по ул.Белинского, дом №102А |
| 52:18:0000000:435                    | Нижегородская обл., г. Нижний Новгород, Нижегородский район, по ул. Решетниковская (от ул.Звездинка до ул.Белинского) (участок 2) | 52:18:0000000:12800                             | Сооружение                        | Нижегородская область, г Нижний Новгород, от ПАВ-1 у д. 78 по ул. Студеная до ПАВ-9 у д. 3а (ЦТП-109) по ул. Володарского, до д. 10 (ЦТП-176) по ул. Славянская   |
|                                      |   | 52:18:0000000:12296                             | Сооружение                        | Нижегородская область, г Нижний Новгород, по пер.Гранитный от парка имени Кулибина до ул.Решетниковская   |
|                                      |   | 52:18:0000000:14975                             | Сооружение                        | Российская Федерация, Нижегородская область, Нижний Новгород г, от водопроводной линии Д=315 мм, идущей около школы №19 по ул.Славянская,35, до водопроводной линии Д=200-315 мм по пер.Гранитный   |
|                                      |   | 52:18:0000000:9728                              | Сооружение                        | Нижегородская область, г. Нижний Новгород, водовод d=400 по ул. Максима Горького от площади Максима Горького до переулка Ткачева, водовод d=300-400 по ул. Семашко от переулка Ткачева до ул. Большая Печерская, водовод d=400 по ул. Решетниковская в границах ул. Звездинка и ул. Максима   |

| Кадастровый номер земельного участка | Адрес (описание местоположения) земельного участка    | Кадастровый номер объекта недвижимого имущества | Вид объекта недвижимого имущества | Адрес объекта недвижимого имущества  |
|--------------------------------------|---|---|-----------------------------------|--|
|                                      |   |   |                                   | <p>Горького, водопроводные линии на дома №№80 корпус 1,131 по ул. Максима Горького, на дома №№26,28,28А,30,49 по ул. Ковалихинская, на дома №№3,4,5,9 по ул. Володарского, на дом №21 по ул. Решетниковская, на дом №31Д по ул. Ульянова, на дома №№7,9 по переулку Гранитный, на дом №4 по переулку Короткий, по переулку Гранитный, по ул. Решетниковская до ул. Тверская, по ул. Тверская до ул. Белинского, от ул. Максима Горького до переулку Гранитный на здании ЦТП по ул. Володарского, дом №3А, на здание ЦТП по ул. Володарского, дом №4А, на здание ЦТП-4 по ул. Ковалихинская, дом №49Б, на здании ЦТП по ул. Ковалихинская, дом №30Б, на административное здание по ул. Максима Горького, дом №125, на здание ТЮЗ по ул. Максима Горького, дом №145, на административное здание по ул. Славянская, дом №33, вдоль административного здания по ул. Решетниковская, дом №2</p> |
|                                      |   | 52:18:0000000:9662                              | Сооружение                        | <p>Нижегородская область, г Нижний Новгород, канализационная линия от домов №№7,9 по ул. Тверская до линии по ул. Славянская, канализационная линия от дома №21 по ул. Решетниковская (по переулку Гранитный, дом №11) до линии d=400 по ул. Решетниковская, канализационная линия d=150-200 по ул. Славянская от ул. Студеная до ул. Решетниковская, канализационный коллектор d=300-400 по ул. Решетниковская от ул. Славянская до коллектора d=800 по ул. Максима Горького, канализационная линия d=300 по переулку Гранитный от ул. Ашхабадская до коллектора d=400 по ул. Решетниковская</p>  |
| 52:18:0000000:438                    | Нижегородская обл., г. Нижний Новгород, Нижегородский | 52:18:0000000:12800                             | Сооружение                        | Нижегородская область, г Нижний Новгород, от ПАВ-1 у д. 78 по ул. Студеная до ПАВ-9 у д. 3а (ЦТП-109) по ул. Володарского, до д. 10  |

| Кадастровый номер земельного участка | Адрес (описание местоположения) земельного участка              | Кадастровый номер объекта недвижимого имущества | Вид объекта недвижимого имущества | Адрес объекта недвижимого имущества  |
|--------------------------------------|---|---|-----------------------------------|--|
|                                      | район, ул. Студеная (от ул. Максима Горького до ул. Белинского) |   |                                   | (ЦТП-176) по ул. Славянская  |
|                                      |   | 52:18:0060123:374                               | Сооружение                        | Нижегородская область, г Нижний Новгород, р-н Нижегородский, в квартале в границах улицы Максима Горького, Короленко. Славянская, Студеная   |
|                                      |   | 52:18:0060123:375                               | Сооружение                        | Нижегородская область, г Нижний Новгород, р-н Нижегородский, в квартале в границах улицы Максима Горького, Короленко. Славянская, Студеная   |
|                                      |   | 52:18:0000000:14900                             | Сооружение                        | Российская Федерация, Нижегородская область, г Нижний Новгород, от места врезки в газопровод по ул. Студеная ( у дома №55) до дома №113/30 по ул. М.Горького   |
|                                      |   | 52:18:0000000:14973                             | Сооружение                        | Российская Федерация, Нижегородская область, Нижний Новгород г, От водопроводной линии Д-300 по ул.Студеная до наружной стены ЦТП до наружной стены жилого дома №10А по ул.Славянская  |
|                                      |   | 52:18:0000000:9514                              | Сооружение                        | Нижегородская область, г Нижний Новгород, водовод d=300 по ул.Студеная от ул.Белинского до ул.Максима Горького, водопроводные линии на дома №№39,41,42,43,44,45,49,52,52А,53,54,54А,55А,56,59,59А,63 по ул.Студеная, на дома №№1,2А,4,5А,7 по ул.Славянская, на дом №107 по ул.Максима Горького, на административное здание по ул.Студеная, дом №55  |
|                                      |   | 52:18:0000000:9183                              | Сооружение                        | Нижегородская область, г Нижний Новгород, канализационные линии от домов №№16,16А,18 по ул.Новая, от домов №№1,3,4,4Б,5,7 по ул.Славянская, от домов №№39,41,42,43,44,45,49,52,52А,53,54,54А,55А,56,59,59А по ул.Студеная, от административных зданий по ул.Студеная, дома №№35А,55, канализационный коллектор по ул.Студеная, уличные канализационные линии по ул.Новая, ул.Славянская, ул.Студеная |
| 52:18:0000000:443                    | Нижегородская обл., г. Нижний                                   | 52:18:0060096:1628                              | Сооружение                        | Российская Федерация, Нижегородская обл., г. Нижний  |



| Кадастровый номер земельного участка | Адрес (описание местоположения) земельного участка  | Кадастровый номер объекта недвижимого имущества  | Вид объекта недвижимого имущества | Адрес объекта недвижимого имущества   |
|--------------------------------------|---|--|-----------------------------------|---|
|                                      | Новгород, Нижегородский район, по ул. Семашко (от Верхне-Волжской набережной до ул. Варварская) (участок 4) |  |                                   | Новгород, от ТК-231 в р-не здания по ул. Ковалихинская, 496 до стены строящего дома в р-не пересечения ул.Ковалихинская-Семашко   |
|                                      |   | 52:18:0000000:13181  | Сооружение                        | Нижегородская область, г Нижний Новгород от ТК-227 на пл. Свободы до д. 49 б (ЦТП-113) по ул. Ковалихинская, через ПАВ-2 у д. 51 по ул. Ковалихинская, до ТК-235 у д. 18 по ул. Ковалихинская, ТК-227-5 у д. 4 по ул. Ижорская; от ТК-227-2 у д. 184 по ул. Горького до д. 220 по ул. Горького  |
|                                      |   | 52:18:0000000:9158   | Сооружение                        | Нижегородская область, г Нижний Новгород, канализационные линии от домов №№47,49 по ул.Ковалихинская, от домов №№21,40,42 по ул.Ошарская, от домов №№162,164 по ул.Максима Горького, от домов №№4,6 по переулку Ткачева, от домов №№11,45,57 по ул.Володарского, от домов №№35,44 по ул.Варварская, от административного здания по ул.Варварская, дом №33, от здания стоматологической поликлиники по ул.Володарского, дом №56, от здания детского сада №20 по ул.Володарского, дом№63, внутриквартальные канализационные линии по переулку Тихий, по переулку Могилевича, уличные канализационные линии по ул.Ошарская, по ул.Варварская, по ул.Семашко, канализационный коллектор от дома №4 по ул.Володарского |
| 52:18:0000000:9728                   | Сооружение  | Российская Федерация, Нижегородская область, г. Нижний Новгород, водовод d=400 по ул. Максима Горького от площади Максима Горького до переулка Ткачева, водовод d=300-400 по ул. Семашко от переулка Ткачева до ул. Большая Печерская, водовод d=400 по ул. Решетниковская в границах ул. Звездинка и ул. Максима Горького, водопроводные линии на дома №№80 корпус 1,131 по ул. Максима Горького, на дома |                                   |   |

| Кадастровый номер земельного участка | Адрес (описание местоположения) земельного участка   | Кадастровый номер объекта недвижимого имущества | Вид объекта недвижимого имущества | Адрес объекта недвижимого имущества   |
|--------------------------------------|--|---|-----------------------------------|---|
|                                      |  |   |                                   | <p>№№26,28,28А,30,49 по ул. Ковалихинская, на дома №№3,4,5,9 по ул. Володарского, на дом №21 по ул. Решетниковская, на дом №31Д по ул. Ульянова, на дома №№7,9 по переулку Гранитный, на дом №4 по переулку Короткий, по переулку Гранитный, по ул. Решетниковская до ул. Тверская, по ул. Тверская до ул. Белинского, от ул. Максима Горького до переулка Гранитный на здание ЦТП по ул. Володарского, дом №3А, на здание ЦТП по ул. Володарского, дом №4А, на здание ЦТП-4 по ул. Ковалихинская, дом №49Б, на здание ЦТП по ул. Ковалихинская, дом №30Б, на административное здание по ул. Максима Горького, дом №125, на здание ТЮЗ по ул. Максима Горького, дом №145, на административное здание по ул. Славянская, дом №33, вдоль административного здания по ул. Решетниковская, дом №2</p> |
| 52:18:0000000:447                    | Нижегородская обл., г. Нижний Новгород, Нижегородский район, ул. Ошарская (от ул. Пискунова до ул. Белинского) (участок 2) | 52:18:0000000:9203                              | Сооружение                        | Нижегородская область, г. Нижний Новгород, канализационные линии от здания ТЮЗа по ул. Максима Горького, дом №145, от домов №№39А,52А по ул. Ошарская   |
|                                      |  | 52:18:0000000:9687                              | Сооружение                        | Нижегородская область, г. Нижний Новгород, внутриквартальная водопроводная линия по ул. Ошарская от ул. Белинского до ул. Пискунова, водовод d=500 от ул. Ошарская по ул. академика И.Н.Блохиной и ул. Ковалихинская до ул. Варварская, водопроводная линия по ул. академика И.Н.Блохиной от ул. Ошарская до ввода на административное здание по ул. академика И.Н.Блохиной, дом №2 (дом №2 по площади Ошарская), водопроводная линия по ул. Ковалихинская от ул. академика И.Н.Блохиной, водопроводные линии на дома №№8,15,39А,52А,54,56,58 по ул. Ошарская, на дома №№5,12 по ул. академика И.Н.Блохиной, на дома №№100,102,104 по ул. Белинского, на дома №№1,1А,3  |

| Кадастровый номер земельного участка | Адрес (описание местоположения) земельного участка                                | Кадастровый номер объекта недвижимого имущества | Вид объекта недвижимого имущества | Адрес объекта недвижимого имущества  |
|--------------------------------------|---|---|-----------------------------------|--|
|                                      |   |   |                                   | по ул.Вансеева, на дома №№10,12 по ул.Ковалихинская, на здание Сбербанка России по ул.Октябрьская, дом №35, на административное здание по ул.Ошарская, дом №36А, на здание ВНС и ЦТП-15 по ул.Ошарская, дом №15, на здание котельной по ул.Белинского, дом №102А   |
| 52:18:0000000:518                    | Нижегородская обл., г. Нижний Новгород, Нижегородский район, Казанская набережная | 52:18:0060167:169                               | Сооружение                        | Нижегородская область, г. Нижний Новгород, водопроводная линия по ул.Сеченова от водопроводной линии d=250 по ул.Большая Печерская на административное здание по набережной Казанская, дом № 8   |
|                                      |   | 52:18:0060160:307                               | Сооружение                        | Российская Федерация, Нижегородская область, Нижний Новгород г, водопроводные вводы от водопроводной линии D=315 мм, идущей вдоль жилого дома № 5 по Казанской набережной до стены жилого дома № 5 по Казанской набережной   |
|                                      |   | 52:18:0000000:14974                             | Сооружение                        | Российская Федерация, Нижегородская область, Нижний Новгород г, от водовода D=500 мм, идущего в районе здания по пл.Сенная, 5, до врезки в водопроводную линию D=315 мм по ул.Сеченова   |
|                                      |   | 52:18:0000000:14977                             | Сооружение                        | Российская Федерация, Нижегородская область, Нижний Новгород г, сети канализации от первых смотровых колодцев на выпусках жилого дома №5 по Казанской набережной до канализационного коллектора D=600мм по ул. Сенной  |
|                                      |   | 52:18:0000000:9201                              | Сооружение                        | Российская Федерация, Нижегородская область, г. Нижний Новгород, канализационные линии от домов №№30,32,33,34А,35,38,44,45,45Б,46,47,48,49,56,57А,57Б,58,60,62,63,64 по ул.Большая Печерская, от административных зданий по ул.Большая Печерская, дома №№34А,43,43А,49, от дома № 4 по ул.Трудовая, от дома №4Б по ул.Провиантская, от домов №№27,33,38 по ул.Минина, от |

| Кадастровый номер земельного участка | Адрес (описание местоположения) земельного участка   | Кадастровый номер объекта недвижимого имущества | Вид объекта недвижимого имущества | Адрес объекта недвижимого имущества   |
|--------------------------------------|--|---|-----------------------------------|---|
|                                      |  |   |                                   | котельной НИИТО по набережной Верхне-Волжская, дом №18Ж, от административного здания по ул.Минина, дом №35, от административного здания по ул.Фрунзе, дом №7, от административного здания по набережной Казанская, дом №8, канализационные линии d=200 по ул.Большая Печерская, ул.Фрунзе, площади Сенная   |
| 52:18:0000000:396                    | Нижегородская обл., г. Нижний Новгород, Нижегородский район, по ул.Решетниковская (от ул.Звездинка до ул.Белинского) (участок 1)     | 52:18:0000000:12498                             | Сооружение                        | Нижегородская область, г. Нижний Новгород, ул. Решетниковская от ул.Звездинка до ул. Белинского (участок 1)   |
|                                      |  | 52:18:0000000:9233                              | Сооружение                        | Нижегородская область, г. Нижний Новгород, канализационные линии от домов №№14,24 по ул.Звездинка, от домов №№9А,9Б по ул.Студеная, от дома №32 по ул.Большая Покровская, от административных зданий по ул.Большая Покровская, дома №№48,50В,50Ж, от здания котельной по ул.Большая Покровская, дом №32А, от административного здания по ул.Звездинка, дом №20А, канализационные линии d=200 по ул.Звездинка, канализационный коллектор d=400 по ул.Звездинка, ул.Алексеевская, ул.Максима Горького |
| 52:18:0000000:144                    | Нижегородская обл., г. Нижний Новгород, Нижегородский и Советский районы, по ул.Белинского, от площади Лядова до ул.Максима Горького | 52:18:0000000:9448                              | Сооружение                        | Нижегородская область, г. Нижний Новгород, водовод d=300 по ул.Вансева, ул.Канашская, ул.Рыбинская от водовода по ул.Белинского до водовода по проезду Высоковский, водовод d=300 по ул.Республиканская от ул.Ванеева до ул.Полтавская, водовод d=300-500 по ул.Белинского от ул.Ошарская до ул.Полтавская, водовод d=300 от ул.Белинского до водовода d=300 по площади Свободы   |
|                                      |  | 52:18:0000000:12372                             | Сооружение                        | Нижегородская обл., г. Нижний Новгород, по ул. Ломоносова, от ул. Белинского до ул. Невзоровых, участок 1   |
|                                      |  | 52:18:0070014:743                               | Сооружение                        | Нижегородская область, г. Нижний Новгород, от ТП 165 к жилому дому по улице Белинского 27а  |

| Кадастровый номер земельного участка | Адрес (описание местоположения) земельного участка | Кадастровый номер объекта недвижимого имущества | Вид объекта недвижимого имущества | Адрес объекта недвижимого имущества  |
|--------------------------------------|--|---|-----------------------------------|--|
|                                      |  | 52:18:0000000:12800                             | Сооружение                        | Нижегородская область, г Нижний Новгород, от ПАВ-1 у д. 78 по ул. Студеная до ПАВ-9 у д. 3а (ЦТП-109) по ул. Володарского, до д. 10 (ЦТП-176) по ул. Славянская  |
|                                      |  | 52:18:0070014:733                               | Сооружение                        | Нижегородская область, г Нижний Новгород, ввод на дом №27А по ул.Белинского  |
|                                      |  | 52:18:0000000:13642                             | Сооружение                        | Нижегородская область, г Нижний Новгород, ул. Белинского - основная ветка на территории Нижегородского района. Отводы к решеткам 1/2 - Советского  |
|                                      |  | 52:18:0000000:12341                             | Сооружение                        | Нижегородская область, г Нижний Новгород, по ул. Студеная (от ул. Белинского до ул. Тимирязева)  |
|                                      |  | 52:18:0000000:14594                             | Сооружение                        | Нижегородская область, г Нижний Новгород, р-н Нижегородский, ул Славянская, 35Б  |
|                                      |  | 52:18:0000000:14595                             | Сооружение                        | Нижегородская область, г Нижний Новгород, р-н Нижегородский, ул Славянская, д 35Б  |
|                                      |  | 52:18:0000000:9514                              | Сооружение                        | Нижегородская область, г Нижний Новгород, водовод d=300 по ул.Студеная от ул.Белинского до ул.Максима Горького, водопроводные линии на дома №№39,41,42,43,44,45,49,52,52А,53,54,54А,55А,56,59,59А,63 по ул.Студеная, на дома №№1,2А,4,5А,7 по ул.Славянская, на дом №107 по ул.Максима Горького, на административное здание по ул.Студеная, дом №55  |
|                                      |  | 52:18:0000000:9638                              | Сооружение                        | Нижегородская область, г Нижний Новгород, водопровод на дома №№39 (дом №13 по ул. Ашхабадская), 41, 41А по ул. Белинского, на дома №№8 (дом №27 по ул. Невзоровых), 15 по ул. Ашхабадская, на дома №№12,14,14А,16,16А,18,20,22,28,30,32 (дом №17 по ул. Ашхабадская), 35,38 (дом №6 по ул.Ломоносова), 39 (дом №68 по ул. Ошарская), 40,42,46 (дом №66 по ул. Ошарская), 48 по ул. Невзоровых, на дом №23 по ул. Тверская (дом №24 по ул. Невзоровых), на дом №11 по ул. Вансева (дом №41 по ул. Невзоровых), на здание насосной станции №6 по ул. Невзоровых, |

| Кадастровый номер земельного участка | Адрес (описание местоположения) земельного участка | Кадастровый номер объекта недвижимого имущества | Вид объекта недвижимого имущества | Адрес объекта недвижимого имущества  |
|--------------------------------------|--|---|-----------------------------------|--|
|                                      |  |   |                                   | дом №39Б   |
|                                      |  | 52:18:0000000:9434                              | Сооружение                        | Нижегородская область, г Нижний Новгород, водопроводная линия по ул. Костина, по ул. Воровского, водопровод на дома №№ 5,9,22А по ул. Костина, вводы на административные здания по ул.Костина, дома №№ 7,20, водопровод на дома №№8,8Б по ул. Воровского   |
|                                      |  | 52:18:0000000:9116                              | Сооружение                        | Нижегородская область, г Нижний Новгород, канализационные линии от домов №№41,41А,43,47,47А,49,53,55 по ул.Белинского, от дома №53 по ул.Ошарская, от домов №№40,42 по ул.Невзоровых, от здания детского сада №252 по ул.Белинского, дом №55Б, уличная канализационная линия d=200 по ул.Белинского  |
|                                      |  | 52:18:0000000:9147                              | Сооружение                        | Нижегородская область, г Нижний Новгород, канализационные линии от домов №№12,17,19,20,21,22,23,26,28,30,31,32 по ул.Невзоровых, от домов №№27,29,33,35,37,39 по ул.Белинского, от домов №№14,17,17А,19,21,23,25 по ул.Тверская, от домов №№ 14,19,21 по ул.Генкиной, от домов №№ 8,10,15,25 по ул.Ашхабадская, от здания котельной по ул.Невзоровых, дом №7Б, от здания детского дома по ул.Невзоровых, дом № 29, канализационные линии d=200 по ул.Невзоровых и ул.Ашхабадская |
|                                      |  | 52:18:0000000:9135                              | Сооружение                        | Нижегородская область, г Нижний Новгород, канализационные линии по ул.Тимирязева, по ул. Кулибина, по ул.Белинского, от административного здания по ул.Кулибина, дом №11   |
|                                      |  | 52:18:0000000:9758                              | Сооружение                        | Нижегородская область, г Нижний Новгород, водовод d=500 по проспекту Гагарина от водовода d=500 в районе надземного пешеходного перехода около университета им.Н.И.Лобачевского по проспекту Гагарина до ул.Тимирязева, водовод d=500 от   |

| Кадастровый номер земельного участка | Адрес (описание местоположения) земельного участка | Кадастровый номер объекта недвижимого имущества | Вид объекта недвижимого имущества | Адрес объекта недвижимого имущества  |
|--------------------------------------|--|---|-----------------------------------|--|
|                                      |  | 52:18:0000000:9746                              | Сооружение                        | <p>проспекта Гагарина по ул.Тимирязева, по ул.Кулибина, по ул.Белинского до ул.Костина</p> <p>Нижегородская область, г Нижний Новгород, водовод d=500 по ул.Пушкина, ул.Кулибина от водовода d=500 по ул.Ветеринарная до ул.Белинского, водопроводная линия d=100 по ул.Цветочная (Советский район) от водопроводной линии d=100 по ул.1-ая Оранжевая до дома №9 по ул.Цветочная, водовод d=300 по ул.Студенческая и ул.Пушкина от водовода d=300 по проспекту Гагарина до ул.Белинского, водовод d=300 по ул.Белинского (по территории парка Пушкина) от водовода d=500 по ул.Пушкина до водовода d=300 по ул.Студеная, водопроводная линия по ул.Кулибина от водопроводной линии d=100 по ул. 1-ая Оранжевая до водовода d=300 по ул.Тимирязева, водовод d=300 по ул.Кулибина, ул.Белинского от водовода d=500 по ул.Тимирязева до дома №33 по ул.Белинского, водовод d=300 по ул.Тимирязева от водовода d=500 по ул.Тимирязева до водопроводной линии d=225 по ул.Генкиной, водопроводная линия по ул.1-ая Оранжевая от дома №8А по ул.Кулибина до дома №38 по ул.1-ая Оранжевая, водопроводная линия на здание ВНС по ул.Тимирязева, дом №3Б, ввод на дом №3А по ул.Тимирязева, водопроводная линия по ул.Кулибина, ул.Студенческая от водопроводной линии d=100 по ул.1-ая Оранжевая до дома №15 по ул.Пушкина, внутриквартальная водопроводная линия по ул.Студенческая от дома №15 по ул.Пушкина до дома №17 по ул.Кулибина, водопроводная линия на зданис ЦТП по ул.Тимирязева, дом №1А, ввод на дом №1 по ул.Тимирязева, напорная водопроводная линия на дом №3 по ул.Тимирязева, на дома</p> |

| Кадастровый номер земельного участка | Адрес (описание местоположения) земельного участка | Кадастровый номер объекта недвижимого имущества | Вид объекта недвижимого имущества | Адрес объекта недвижимого имущества   |
|--------------------------------------|--|---|-----------------------------------|---|
|                                      |  |   |                                   | <p>№№11,11А,12,15 по ул.Пушкина, ввод на дом №7 по ул.Тимирязева, вводы на дом №3 по ул.Студенческая, на дома №8,8А,10,10А,17 по ул.Кулибина, на дома №32А по ул.1-ая Оранжевая, на дома №№1,2,2А,2Б,6,6А по ул.2-ая Оранжевая, водопроводная линия d=200 по ул.Тимирязева от водовода d=300 по ул.Тимирязева до дома №17 по ул.Тимирязева, уличная водопроводная линия по переулку Плодовый от D=500 по ул.Пушкина до дома №12 по переулку Плодовый, вводы на дома №№43, 45 по ул.Белинского, водопроводная линия по ул.Серафимовича</p>   |
|                                      |  | 52:18:0000000:9728                              | Сооружение                        | <p>Российская Федерация, Нижегородская область, г. Нижний Новгород, водовод d=400 по ул. Максима Горького от площади Максима Горького до переулка Ткачсва, водовод d=300-400 по ул. Семашко от переулка Ткачева до ул. Большая Печерская, водовод d=400 по ул. Решетниковская в границах ул. Звездинка и ул. Максима Горького, водопроводные линии на дома №№80 корпус 1,131 по ул. Максима Горького, на дома №№26,28,28А,30,49 по ул. Ковалихинская, на дома №№3,4,5,9 по ул. Володарского, на дом №21 по ул. Решетниковская, на дом №31Д по ул. Ульянова, на дома №№7,9 по переулку Гранитный, на дом №4 по переулку Короткий, по переулку Гранитный, по ул. Решетниковская до ул. Тверская, по ул. Тверская до ул. Белинского, от ул. Максима Горького до переулка Гранитный на здании ЦТП по ул. Володарского, дом №3А, на здании ЦТП по ул. Володарского, дом №4А, на здании ЦТП-4 по ул. Ковалихинская, дом №49Б, на здании ЦТП по ул. Ковалихинская, дом №30Б, на административное здание по ул. Максима Горького,</p> |



| Кадастровый номер земельного участка | Адрес (описание местоположения) земельного участка   | Кадастровый номер объекта недвижимого имущества | Вид объекта недвижимого имущества | Адрес объекта недвижимого имущества   |
|--------------------------------------|--|---|-----------------------------------|---|
|                                      |  |   |                                   | дом №125, на здании ТЮЗ по ул. Максима Горького, дом №145, на административное здание по ул. Славянская, дом №33, вдоль административного здания по ул. Решетниковская, дом №2  |
|                                      |  | 52:18:0000000:13629                             | Сооружение                        | Нижегородская область, г Нижний Новгород, ул. Пушкина от д. №3 по ул. Кулибина до ул. Белинского  |
| 52:18:0060067:202                    | Нижегородская обл., г. Нижний Новгород, Нижегородский район, по ул. Володарского (участок 3) | 52:18:0000000:9158                              | Сооружение                        | Нижегородская область, г Нижний Новгород, канализационные линии от домов №№47,49 по ул.Ковалихинская, от домов №№21,40,42 по ул.Ошарская, от домов №№162,164 по ул.Максима Горького, от домов №№4,6 по переулку Ткачева, от домов №№11,45,57 по ул.Володарского, от домов №№35,44 по ул.Варварская, от административного здания по ул.Варварская, дом №33, от здания стоматологической поликлиники по ул.Володарского, дом №56, от здания детского сада №20 по ул.Володарского, дом№63, внутриквартальные канализационные линии по переулку Тихий, по переулку Могилевича, уличные канализационные линии по ул.Ошарская, по ул.Варварская, по ул.Семашко, канализационный коллектор от дома №4 по ул.Володарского |
|                                      |  | 52:18:0000000:9728                              | Сооружение                        | Российская Федерация, Нижегородская область, г. Нижний Новгород, водовод d=400 по ул. Максима Горького от площади Максима Горького до переулка Ткачева, водовод d=300-400 по ул. Семашко от переулка Ткачева до ул. Большая Печерская, водовод d=400 по ул. Решетниковская в границах ул. Звездинка и ул. Максима Горького, водопроводные линии на дома №№80 корпус 1,131 по ул. Максима Горького, на дома №№26,28,28А,30,49 по ул. Ковалихинская, на дома №№3,4,5,9 по ул. Володарского, на дом №21 по ул. Решетниковская, на дом №31Д по  |

| Кадастровый номер земельного участка | Адрес (описание местоположения) земельного участка  | Кадастровый номер объекта недвижимого имущества | Вид объекта недвижимого имущества | Адрес объекта недвижимого имущества  |
|--------------------------------------|---|---|-----------------------------------|--|
|                                      |   |   |                                   | ул. Ульянова, на дома №№7,9 по переулку Гранитный, на дом №4 по переулку Короткий, по переулку Гранитный, по ул. Решетниковская до ул. Тверская, по ул. Тверская до ул. Белинского, от ул. Максима Горького до переулку Гранитный на здание ЦТП по ул. Володарского, дом №3А, на здание ЦТП по ул. Володарского, дом №4А, на здание ЦТП-4 по ул. Ковалихинская, дом №49Б, на здание ЦТП по ул. Ковалихинская, дом №30Б, на административное здание по ул. Максима Горького, дом №125, на здание ТЮЗ по ул. Максима Горького, дом №145, на административное здание по ул. Славянская, дом №33, вдоль административного здания по ул. Решетниковская, дом №2   |
| 52:18:0000000:584                    | Нижегородская обл., г. Нижний Новгород, Нижегородский район, ул. Володарского (участок 1) | 52:18:0000000:9158                              | Сооружение                        | Нижегородская область, г. Нижний Новгород, канализационные линии от домов №№47,49 по ул.Ковалихинская, от домов №№21,40,42 по ул.Ошарская, от домов №№162,164 по ул.Максима Горького, от домов №№4,6 по переулку Ткачева, от домов №№11,45,57 по ул.Володарского, от домов №№35,44 по ул.Варварская, от административного здания по ул.Варварская, дом №33, от здания стоматологической поликлиники по ул.Володарского, дом №56, от здания детского сада №20 по ул.Володарского, дом№63, внутриквартальные канализационные линии по переулку Тихий, по переулку Могилевича, уличные канализационные линии по ул.Ошарская, по ул.Варварская, по ул.Семашко, канализационный коллектор от дома №4 по ул.Володарского |
|                                      |   | 52:18:0000000:9687                              | Сооружение                        | Нижегородская область, г. Нижний Новгород, внутриквартальная водопроводная линия по ул.Ошарская от ул.Белинского до ул.Пискунова, водовод d=500 от ул.Ошарская по ул.академика   |

| Кадастровый номер земельного участка | Адрес (описание местоположения) земельного участка   | Кадастровый номер объекта недвижимого имущества | Вид объекта недвижимого имущества | Адрес объекта недвижимого имущества  |
|--------------------------------------|--|---|-----------------------------------|--|
|                                      |  |   |                                   | И.Н.Блохиной и ул.Ковалихинская до ул.Варварская, водопроводная линия по ул.академика И.Н.Блохиной от ул.Ошарская до ввода на административное здание по ул.академика И.Н.Блохиной, дом №2 (дом №2 по площади Ошарская), водопроводная линия по ул.Ковалихинская от ул.академика И.Н.Блохиной, водопроводные линии на дома №№8,15,39А,52А,54,56,58 по ул.Ошарская, на дома №№5,12 по ул.академика И.Н.Блохиной, на дома №№100,102,104 по ул.Белинского, на дома №№1,1А,3 по ул.Вансева, на дома №№10,12 по ул.Ковалихинская, на здание Сбербанка России по ул.Октябрьская, дом №35, на административное здание по ул.Ошарская, дом №36А, на здание ВНС и ЦТП-15 по ул.Ошарская, дом №15, на здание котельной по ул.Белинского, дом №102А |
| 52:18:0000000:617                    | Нижегородская обл., г. Нижний Новгород, Нижегородский район, по ул. Академика И.Н. Блохиной (участок №1) | 52:18:0000000:9240                              | Сооружение                        | Нижегородская область, г. Нижний Новгород, канализационные линии от домов №№5,12 по ул.Академика И.Н.Блохиной, от здания котельной школы №40 по ул.Варварская, дом №15Б, от дома №27А по ул.Варварская, от здания часовни по ул.Варварская, дом №36А, уличная канализационная линия по ул.Академика И.Н.Блохиной   |
|                                      |  | 52:18:0000000:9687                              | Сооружение                        | Нижегородская область, г. Нижний Новгород, внутриквартальная водопроводная линия по ул.Ошарская от ул.Белинского до ул.Пискунова, водовод d=500 от ул.Ошарская по ул.академика И.Н.Блохиной и ул.Ковалихинская до ул.Варварская, водопроводная линия по ул.академика И.Н.Блохиной от ул.Ошарская до ввода на административное здание по ул.академика И.Н.Блохиной, дом №2 (дом №2 по площади Ошарская), водопроводная линия по ул.Ковалихинская от ул.академика И.Н.Блохиной, водопроводные линии на дома  |

| Кадастровый номер земельного участка | Адрес (описание местоположения) земельного участка  | Кадастровый номер объекта недвижимого имущества | Вид объекта недвижимого имущества | Адрес объекта недвижимого имущества   |
|--------------------------------------|---|---|-----------------------------------|---|
|                                      |   |   |                                   | №№8,15,39А,52А,54,56,58 по ул.Ошарская, на дома №№5,12 по ул.академика И.Н.Блохиной, на дома №№100,102,104 по ул.Белинского, на дома №№1,1А,3 по ул.Ванеева, на дома №№10,12 по ул.Ковалихинская, на здание Сбербанка России по ул.Октябрьская, дом №35, на административное здание по ул.Ошарская, дом №36А, на здание ВНС и ЦТП-15 по ул.Ошарская, дом №15, на здание котельной по ул.Белинского, дом №102А   |
| 52:18:0060066:55                     | Нижегородская обл., г. Нижний Новгород, Нижегородский район, ул. Ошарская, дом №5/31  | 52:18:0060066:604                               | Здание                            | Российская Федерация, Нижегородская область, г. Нижний Новгород, Нижегородский район, ул. Ошарская, дом №5/31   |
|                                      |   | 52:18:0000000:9160                              | Сооружение                        | Нижегородская область, г. Нижний Новгород, канализационные линии от домов №№29,31,33,35,39,40,41,41А,46 по ул.Грузинская, от административного здания по ул.Грузинская, дом №37, от административного здания по ул.Грузинская, дом №41, от административного здания по ул.Алексеевская, дом №24/27, от дома №24 по ул.Алексеевская, от домов №№5,7,9А,9В,9Г,11А,11Д,15,17 по ул.Ошарская, от административного здания по ул.Ошарская, дом №11, от здания ЦТП-15 по ул.Ошарская, дом №15, канализационная линия по ул.Ошарская |
| 52:18:0000000:497                    | Нижегородская обл., г. Нижний Новгород, Нижегородский район, по ул.Октябрьская (от ул.Большая Покровская до ул.Варварская), участок 2 | 52:18:0060066:515                               | Сооружение                        | Нижегородская область, г. Нижний Новгород, уличная водопроводная линия по ул. Октябрьская от административного здания по ул.Алексеевская, дом №10 до ул. Ошарская, водопровод на дома №№21, 27, 29 по ул. Октябрьская   |
| 52:18:0000000:12119                  | Нижегородская обл., г. Нижний Новгород, Нижегородский   | 52:18:0000000:13184                             | Сооружение                        | Нижегородская область, г. Нижний Новгород, от ТК-235 у д. 18 по ул. Ковалихинская до ТК-245-3 у д. 14/15 по ул. Пискунова, ТК-240-2   |

| Кадастровый номер земельного участка | Адрес (описание местоположения) земельного участка  | Кадастровый номер объекта недвижимого имущества | Вид объекта недвижимого имущества | Адрес объекта недвижимого имущества   |
|--------------------------------------|---|---|-----------------------------------|---|
|                                      | район, по ул. Октябрьская (от ул. Большая Покровская до ул. Варварская), участок 3 (участок №1)     | 52:18:0000000:9688                              | Сооружение                        | у д. 1 по пл. Октябрьская; от ТК-245-1 у д. 2 по ул. Алексеевская до д. 1 по ул. Большая Покровская<br>Нижегородская область, г Нижний Новгород, уличная водопроводная линия по ул. Октябрьская, водопроводные линии по ул. Варварская вдоль здания банка по ул. Октябрьская, дом №35, водопровод на административное здание (концертный зал "Юпитер") по площади Октябрьская, дом №1   |
| 52:18:0060076:18                     | обл. Нижегородская, г. Нижний Новгород, р-н Нижегородский, ул. Варварская-Володарского              | 52:18:0000000:9158                              | Сооружение                        | Нижегородская область, г Нижний Новгород, канализационные линии от домов №№47,49 по ул.Ковалихинская, от домов №№21,40,42 по ул.Ошарская, от домов №№162,164 по ул.Максима Горького, от домов №№4,6 по переулку Ткачева, от домов №№11,45,57 по ул.Володарского, от домов №№35,44 по ул.Варварская, от административного здания по ул.Варварская, дом №33, от здания стоматологической поликлиники по ул.Володарского, дом №56, от здания детского сада №20 по ул.Володарского, дом№63, внутриквартальные канализационные линии по переулку Тихий, по переулку Могилевича, уличные канализационные линии по ул.Ошарская, по ул.Варварская, по ул.Семашко, канализационный коллектор от дома №4 по ул.Володарского |
| 52:18:0060188:3792                   | Российская Федерация, Нижегородская обл., г. Нижний Новгород, Нижегородский район, ул. Родионова, 9 | 52:18:0000000:9083                              | Сооружение                        | Нижегородская область, г Нижний Новгород, канализационные линии от домов №№3 корпус 1,3 корпус 2,3 корпус 3,5 корпус 1,5 корпус 2,5 корпус 3,7 корпус 1,7 корпус 2,7 корпус 3,9 корпус 1,9 корпус 2,9 корпус 3 по ул.Фруктовая, от здания детского сада №432 по ул.Фруктовая, дом №9А, от здания школы №35 по ул.Фруктовая, дом №8, от домов №№1,3,5,5А,7,9,11,13,15,17,17 корпус 1,17 корпус 2,17 корпус 3,17 корпус 4 по ул.Родионова, от здания котельной по ул.Родионова, дом №28, от   |

| Кадастровый номер земельного участка | Адрес (описание местоположения) земельного участка   | Кадастровый номер объекта недвижимого имущества | Вид объекта недвижимого имущества | Адрес объекта недвижимого имущества  |
|--------------------------------------|--|---|-----------------------------------|--|
|                                      |  |   |                                   | административного здания по съезду Печерский, дом №32, от административного здания по ул. Большая Печерская, дом №93, от домов №№1,2,3,4,4А,6,8,12,14 по ул. Радужная, от здания котельной по ул. Радужная, дом №2А, от домов №№2,4,5,6,9 по ул. Донецкая, от здания котельной по ул. Донецкая, дом №9В, от домов №№1,2,3,4 по ул. Кудьминская, от дома №49 по ул. Ковровская, от здания ЦТП по ул. Фруктовая, дом №4, канализационный коллектор d=400 по ул. Ковровская, коллектор d=400-600 по ул. Усилова |
| 52:18:0060189:61                     | Нижегородская обл., г. Нижний Новгород, р-н Нижегородский, ул. Родионова, 7  | 52:18:0000000:27340                             | Сооружение                        | Российская Федерация, Нижегородская обл. г. Нижний Новгород, от ТК-1-3-3 у д. 7 до д. 28 (СДЮШОР №13) по ул. Родионова   |
|                                      |  | 52:18:0000000:9691                              | Сооружение                        | Нижегородская область, г. Нижний Новгород, напорные водопроводные линии от здания котельной "Огородная 9/10" по ул. Радужная, дом №2А на дома №№1, 3, 5, 5А, 7, 9 по ул. Родионова, на дом №4 по ул. Донецкая  |
| 52:18:0060164:487                    | Российская Федерация, Нижегородская область, городской округ город Нижний Новгород, город Нижний Новгород, улица Большая Печерская, земельный участок 89 | 52:18:0060164:299                               | Сооружение                        | Нижегородская область, г. Нижний Новгород, канализационная линия от дома №22 по ул. Тургенева  |
|                                      |  | 52:18:0000000:7726                              | Сооружение                        | Нижегородская обл. г. Нижний Новгород, р-н Нижегородский, от точки врезки на ул. Усилова (УТ-430-2а) до внешней стены многоквартирного жилого дома №5 по Казанской набережной  |
|                                      |  | 52:18:0000000:7889                              | Сооружение                        | Нижегородская обл. г. Нижний Новгород, ул. Новосолдатская, ул. Сеченова, ул. Тургенева   |
|                                      |  | 52:18:0000000:9423                              | Сооружение                        | Нижегородская область, г. Нижний Новгород, уличная водопроводная линия по ул. Сеченова от ул. Большая Печерская, водопроводные линии на дома №№1,1А,2Б по ул. Сеченова   |
|                                      |  | 52:18:0000000:9950                              | Сооружение                        | Нижегородская область, г. Нижний Новгород, от ОУП по ул. Генкиной д. 47а до опоры №81 на ул. Лысогорской   |
| 52:18:0000000                        | Нижегородская  | 52:18:0000000:7726                              | Сооружение                        | Нижегородская обл. г. Нижний   |

| Кадастровый номер земельного участка | Адрес (описание местоположения) земельного участка                            | Кадастровый номер объекта недвижимого имущества | Вид объекта недвижимого имущества | Адрес объекта недвижимого имущества   |
|--------------------------------------|---|---|-----------------------------------|---|
| :615                                 | обл., г. Нижний Новгород, Нижегородский район, по ул. Сеченова                |   |                                   | Новгород, р-н Нижегородский, от точки врезки на ул. Усилова (УТ-430-2а) до внешней стены многоквартирного жилого дома №5 по Казанской набережной  |
|                                      |   | 52:18:0000000:9423                              | Сооружение                        | Нижегородская область, г Нижний Новгород, уличная водопроводная линия по ул. Сеченова от ул. Большая Печерская, водопроводные линии на дома №№1,1А,2Б по ул. Сеченова   |
|                                      |   | 52:18:0000000:9624                              | Сооружение                        | Нижегородская область, г Нижний Новгород, водопроводная линия по ул.Максима Горького в границах ул.Тургенева и ул.Большая Печерская, водопроводная линия по ул.Тургенева от переулка Бойновский до ул.Максима Горького, водопроводная линия по переулку Бойновский от ул.Большая Печерская, водопроводные линии на дома №№3,4,5,7,9,12,14,15,15Б,19 по ул.Новосолдатская, на дома №№7,8,14,22 по ул.Тургенева |
|                                      |   | 52:18:0000000:9950                              | Сооружение                        | Нижегородская область, г Нижний Новгород, от ОУП по ул. Генкиной д. 47а до опоры №81 на ул. Лысогорской   |
|                                      |   | 52:18:0000000:7889                              | Сооружение                        | Нижегородская обл, г Нижний Новгород, ул.Новосолдатская, ул.Сеченова, ул.Тургенева  |
| 52:18:0000000:628                    | Нижегородская обл., г. Нижний Новгород, Нижегородский район, по ул. Тургенева | 52:18:0000000:13268                             | Сооружение                        | Нижегородская область, г Нижний Новгород, от котельной по пер. Бойновский, 9д до д. 7, 24б, 24, 26 (поликлиника, гараж поликлиники №2) по ул. Тургенева, д. 93 по ул. Б.Печерская   |
|                                      |   | 52:18:0000000:9624                              | Сооружение                        | Нижегородская область, г Нижний Новгород, водопроводная линия по ул.Максима Горького в границах ул.Тургенева и ул.Большая Печерская, водопроводная линия по ул.Тургенева от переулка Бойновский до ул.Максима Горького, водопроводная линия по переулку Бойновский от ул.Большая Печерская, водопроводные линии на дома №№3,4,5,7,9,12,14,15,15Б,19 по ул.Новосолдатская, на дома                             |

| Кадастровый номер земельного участка | Адрес (описание местоположения) земельного участка  | Кадастровый номер объекта недвижимого имущества | Вид объекта недвижимого имущества | Адрес объекта недвижимого имущества   |
|--------------------------------------|---|---|-----------------------------------|---|
|                                      |   |   |                                   | №№7,8,14,22 по ул.Тургенева   |
|                                      |   | 52:18:0000000:9871                              | Сооружение                        | Нижегородская область, г Нижний Новгород, канализационная линия от дома №14 по ул.Тургенева   |
|                                      |   | 52:18:0000000:9059                              | Сооружение                        | Нижегородская область, г Нижний Новгород, ул. Сеченова, ул. Большая Печерская, ул. Тургенева  |
|                                      |   | 52:18:0000000:9262                              | Сооружение                        | Нижегородская область, г Нижний Новгород, водопроводные линии на дома №№24А,24Б,28 по ул.Тургенева, на дом №3Б по ул.Сеченова   |
|                                      |   | 52:18:0000000:7889                              | Сооружение                        | Сооружение коммунального хозяйства (сооружение канализации)-канализационные линии от домов №№13,15,15Б,19 по ул.Новосолдатская, от домов №№1,1А,2Б,2А по ул. Сеченова, от домов №№24А,24Б по ул.Тургенева   |
| 52:18:0060156:6                      | Нижегородская обл., г. Нижний Новгород, Нижегородский район, ул. Тургенева, дом № 1                               | 52:18:0060156:350                               | Сооружение                        | Нижегородская область, г Нижний Новгород, ул Тургенева, д 1   |
| 52:18:0060116:341                    | Российская Федерация, Нижегородская область, г. Нижний Новгород, Нижегородский район, ул. Максима Горького, д.131 | 52:18:0000000:9728                              | Сооружение                        | Российская Федерация, Нижегородская область, г. Нижний Новгород, водовод d=400 по ул. Максима Горького от площади Максима Горького до переулка Ткачева, водовод d=300-400 по ул. Семашко от переулка Ткачева до ул. Большая Печерская, водовод d=400 по ул. Решетниковская в границах ул. Звездинка и ул. Максима Горького, водопроводные линии на дома №№80 корпус 1,131 по ул. Максима Горького, на дома №№26,28,28А,30,49 по ул. Ковалихинская, на дома №№3,4,5,9 по ул. Володарского, на дом №21 по ул. Решетниковская, на дом №31Д по ул. Ульянова, на дома №№7,9 по переулку Гранитный, на дом №4 по переулку Короткий, по переулку Гранитный, по ул. Решетниковская до ул. Тверская, по ул. Тверская до ул. Белинского, от ул. Максима Горького до |



| Кадастровый номер земельного участка | Адрес (описание местоположения) земельного участка            | Кадастровый номер объекта недвижимого имущества | Вид объекта недвижимого имущества | Адрес объекта недвижимого имущества   |
|--------------------------------------|---|---|-----------------------------------|---|
|                                      |   |   |                                   | <p>переулка Гранитный на здание ЦТП по ул. Володарского, дом №3А, на здание ЦТП по ул. Володарского, дом №4А, на здание ЦТП-4 по ул. Ковалихинская, дом №49Б, на здание ЦТП по ул. Ковалихинская, дом №30Б, на административное здание по ул. Максима Горького, дом №125, на здание ТЮЗ по ул. Максима Горького, дом №145, на административное здание по ул. Славянская, дом №33, вдоль административного здания по ул. Решетниковская, дом №2</p>  |
| 52:18:0060116:345                    | Нижегородская область, г Нижний Новгород, ул Максима Горького | 52:18:0000000:9728                              | Сооружение                        | <p>Российская Федерация, Нижегородская область, г. Нижний Новгород, водовод d=400 по ул. Максима Горького от площади Максима Горького до переулка Ткачева, водовод d=300-400 по ул. Семашко от переулка Ткачева до ул. Большая Печерская, водовод d=400 по ул. Решетниковская в границах ул. Звездинка и ул. Максима Горького, водопроводные линии на дома №№80 корпус 1,131 по ул. Максима Горького, на дома №№26,28,28А,30,49 по ул. Ковалихинская, на дома №№3,4,5,9 по ул. Володарского, на дом №21 по ул. Решетниковская, на дом №31Д по ул. Ульянова, на дома №№7,9 по переулку Гранитный, на дом №4 по переулку Короткий, по переулку Гранитный, по ул. Решетниковская до ул. Тверская, по ул. Тверская до ул. Белинского, от ул. Максима Горького до переулка Гранитный на здание ЦТП по ул. Володарского, дом №3А, на здание ЦТП по ул. Володарского, дом №4А, на здание ЦТП-4 по ул. Ковалихинская, дом №49Б, на здание ЦТП по ул. Ковалихинская, дом №30Б, на административное здание по ул. Максима Горького, дом №125, на здание ТЮЗ по ул. Максима Горького, дом №145, на административное здание по ул. Славянская, дом №33, вдоль</p> |

| Кадастровый номер земельного участка | Адрес (описание местоположения) земельного участка  | Кадастровый номер объекта недвижимого имущества | Вид объекта недвижимого имущества   | Адрес объекта недвижимого имущества   |
|--------------------------------------|---|---|-------------------------------------|---|
|                                      |   |   |                                     | административного здания по ул. Решетниковская, дом №2  |
|                                      |   | 52:18:0000000:9694                              | Сооружение                          | Нижегородская область, г Нижний Новгород, канализационная линия от переулка Гранитный, вдоль здания бывшего кинотеатра «Спутник» по ул.Максима Горького, дом № 141 до коллектора d=800 по ул. Максима Горького  |
| 52:18:0060116:155                    | Нижегородская обл., г. Нижний Новгород, Нижегородский район, площадь Максима Горького   | 52:18:0060116:16                                | Объект незавершенного строительства | Нижегородская область, г Нижний Новгород, р-н Нижегородский, ул Максима Горького, в квартале: пер.Гранитный, ул.Решетниковской и ул.М.Горького  |
| 52:18:0000000:9246                   | Нижегородская обл., г. Нижний Новгород, Нижегородский район, переулок Гранитный (от парка имени Кулибина до ул. Решетниковская) | 52:18:0000000:9728                              | Сооружение                          | <p>Российская Федерация, Нижегородская область, г. Нижний Новгород, водовод d=400 по ул. Максима Горького от площади Максима Горького до переулка Ткачева, водовод d=300-400 по ул. Семашко от переулка Ткачева до ул. Большая Печерская, водовод d=400 по ул. Решетниковская в границах ул. Звездинка и ул. Максима Горького, водопроводные линии на дома №№80 корпус 1,131 по ул. Максима Горького, на дома №№26,28,28А,30,49 по ул. Ковалихинская, на дома №№3,4,5,9 по ул. Володарского, на дом №21 по ул. Решетниковская, на дом №31Д по ул. Ульянова, на дома №№7,9 по переулку Гранитный, на дом №4 по переулку Короткий, по переулку Гранитный, по ул. Решетниковская до ул. Тверская, по ул. Тверская до ул. Белинского, от ул. Максима Горького до переулка Гранитный на здании ЦТП по ул. Володарского, дом №3А, на здание ЦТП по ул. Володарского, дом №4А, на здание ЦТП-4 по ул. Ковалихинская, дом №49Б, на здание ЦТП по ул. Ковалихинская, дом №30Б, на административное здание по ул. Максима Горького, дом №125, на здание ТЮЗ по ул. Максима Горького, дом №145, на</p> |

| Кадастровый номер земельного участка | Адрес (описание местоположения) земельного участка                                | Кадастровый номер объекта недвижимого имущества | Вид объекта недвижимого имущества | Адрес объекта недвижимого имущества  |
|--------------------------------------|---|---|-----------------------------------|--|
|                                      |   |   |                                   | административное здание по ул. Славянская, дом №33, вдоль административного здания по ул. Решетниковская, дом №2   |
|                                      |   | 52:18:0000000:12296                             | Сооружение                        | Нижегородская область, г Нижний Новгород, по пер.Гранитный от парка имени Кулибина до ул.Решетниковская  |
|                                      |   | 52:18:0000000:12800                             | Сооружение                        | Нижегородская область, г Нижний Новгород, от ПАВ-1 у д. 78 по ул. Студеная до ПАВ-9 у д. 3а (ЦТП-109) по ул. Володарского, до д. 10 (ЦТП-176) по ул. Славянская  |
|                                      |   | 52:18:0000000:14975                             | Сооружение                        | Российская Федерация, Нижегородская область, Нижний Новгород г, от водопроводной линии Д=315 мм, идущей около школы №19 по ул.Славянская,35, до водопроводной линии Д=200-315 мм по пер.Гранитный  |
|                                      |   | 52:18:0060115:393                               | Сооружение                        | Российская Федерация, Нижегородская обл., г. Н. Новгород, от колодца между административным зданием по ул. Максима Горького, д. №121 и хозяйственным корпусом, расположенном на территории ПКиО им. Кулибина, до врезки в канализационную линию Д=315мм у административного здания по ул. Максима Горького, д №141   |
|                                      |   | 52:18:0000000:9694                              | Сооружение                        | Нижегородская область, г Нижний Новгород, канализационная линия от переулка Гранитный, вдоль здания бывшего кинотеатра «Спутник» по ул.Максима Горького, дом № 141 до коллектора d=800 по ул. Максима Горького   |
| 52:18:0060115:98                     | Нижегородская область, г. Нижний Новгород, Нижегородский район, ул. Горького, 145 | 52:18:0000000:9728                              | Сооружение                        | Российская Федерация, Нижегородская область, г. Нижний Новгород, водовод d=400 по ул. Максима Горького от площади Максима Горького до переулка Ткачева, водовод d=300-400 по ул. Семашко от переулка Ткачева до ул. Большая Печерская, водовод d=400 по ул. Решетниковская в границах ул. Звездинка и ул. Максима Горького, водопроводные линии на дома №№80 корпус 1,131 по ул. Максима Горького, на дома |

| Кадастровый номер земельного участка | Адрес (описание местоположения) земельного участка  | Кадастровый номер объекта недвижимого имущества | Вид объекта недвижимого имущества | Адрес объекта недвижимого имущества  |
|--------------------------------------|---|---|-----------------------------------|--|
|                                      |   |   |                                   | №№26,28,28А,30,49 по ул. Ковалихинская, на дома №№3,4,5,9 по ул. Володарского, на дом №21 по ул. Решетниковская, на дом №31Д по ул. Ульянова, на дома №№7,9 по переулку Гранитный, на дом №4 по переулку Короткий, по переулку Гранитный, по ул. Решетниковская до ул. Тверская, по ул. Тверская до ул. Белинского, от ул. Максима Горького до переулку Гранитный на здание ЦТП по ул. Володарского, дом №3А, на здание ЦТП по ул. Володарского, дом №4А, на здание ЦТП-4 по ул. Ковалихинская, дом №49Б, на здание ЦТП по ул. Ковалихинская, дом №30Б, на административное здание по ул. Максима Горького, дом №125, на здание ТЮЗ по ул. Максима Горького, дом №145, на административное здание по ул. Славянская, дом №33, вдоль административного здания по ул. Решетниковская, дом №2 |
| 52:18:0000000:502                    | Нижегородская обл., г. Нижний Новгород, Нижегородский район, по ул. Ковалихинская (от ул. Варварская до ул. Максима Горького) | 52:18:0000000:8813                              | Сооружение                        | Нижегородская обл, г Нижний Новгород, От УТ-430 у д.111 по ул. Невзоровых до ЦТП-126 по ул.Трудовая,21а,до ПАВ-2 у д.51 по ул.Ковалихинская  |
|                                      |   | 52:18:0060098:558                               | Сооружение                        | Нижегородская область, г Нижний Новгород, ул Ковалихинская   |
|                                      |   | 52:18:0060105:993                               | Сооружение                        | Нижегородская область, г Нижний Новгород, от выпусков жилого дома №64 по ул.Ковалихинская до подключения во внутриквартальную канализационную линию  |
|                                      |   | 52:18:0000000:9359                              | Сооружение                        | Нижегородская область, г Нижний Новгород,от ТК-436 у д. 250 по ул. М.Горького до д.6а (ЦТП-127) по ул. Трудовая,ТК-436-7 у д.18 (главный корпус НИИТО) по ул. Верхневолжская Набережная  |
|                                      |   | 52:18:0000000:12031                             | Сооружение                        | Нижегородская область, г Нижний Новгород, р-н Нижегородский, по ул.Ковалихинской до врезки в коллектор по ул.М.Горького (отКК-1 до КК-33)  |
|                                      |   | 52:18:0000000:                                  | Сооружение                        | Нижегородская область, г. Нижний   |

| Кадастровый номер земельного участка | Адрес (описание местоположения) земельного участка | Кадастровый номер объекта недвижимого имущества | Вид объекта недвижимого имущества | Адрес объекта недвижимого имущества  |
|--------------------------------------|--|---|-----------------------------------|--|
|                                      |  | 9461  |                                   | Новгород, водовод Д=300 по ул. Провиантская от ул. Ульянова до ул. Ижорская, водовод d=315 по ул. Ковалихинская от ул. Максима Горького до ул. Провиантская, уличные водопроводные линии по ул. Максима Горького от ул. Провиантская до ул. Варварская и по ул. Фрунзе от ул. Большая Печерская до ул. Ковалихинская, водопроводные линии на дома №№149А,184,186,272 по ул. Максима Горького, на дом №31 по ул. Провиантская, на дома №№56,60,62,90,94 по ул. Ковалихинская, на дома №№45,45Б по ул. Ульянова, на дом №22А по ул. Фрунзе |
|                                      |  | 52:18:0000000:<br>13181                         | Сооружение                        | Нижегородская область, г Нижний Новгород от ТК-227 на пл. Свободы до д. 49 б (ЦТП-113) по ул. Ковалихинская, через ПАВ-2 у д. 51 по ул. Ковалихинская, до ТК-235 у д. 18 по ул. Ковалихинская, ТК-227-5 у д. 4 по ул. Ижорская; от ТК-227-2 у д. 184 по ул. Горького до д. 220 по ул. Горького   |
|                                      |  | 52:18:0000000:<br>13184                         | Сооружение                        | Нижегородская область, г Нижний Новгород, от ТК-235 у д. 18 по ул. Ковалихинская до ТК-245-3 у д. 14/15 по ул. Пискунова, ТК-240-2 у д. 1 по пл. Октябрьская; от ТК-245-1 у д. 2 по ул. Алексеевская до д. 1 по ул. Большая Покровская   |
|                                      |  | 52:18:0000000:<br>9729                          | Сооружение                        | Нижегородская область, г Нижний Новгород, ковалихинский канализационный коллектор от ул. Нестерова по ул.Ковалихинская, ул.Овражная, по оврагу Ковалихинский, по ул. Надежды Сусловой, ул. им. Генерала Ивлиева И. Д., ул.Маршала Малиновского Р. Я., канализационный коллектор по ул. Родниковая  |
|                                      |  | 52:18:0000000:<br>9164                          | Сооружение                        | Российская Федерация, Нижегородская область, г Нижний Новгород, канализационные линии от домов №№21,23,25А по ул.Минина, от дома №28В по ул.Большая Печерская, от домов №№6А,8,14,16 по ул.Провиантская, от дома №56 по ул.Ковалихинская, от домов   |

| Кадастровый номер земельного участка | Адрес (описание местоположения) земельного участка | Кадастровый номер объекта недвижимого имущества | Вид объекта недвижимого имущества | Адрес объекта недвижимого имущества   |
|--------------------------------------|--|---|-----------------------------------|---|
|                                      |  |   |                                   | №№45,45Б по ул. Ульянова, от административного здания по ул.Минина, дом №25, от административного здания по ул.Большая Печерская, дом №28, от здания котельной НИИ Педиатрии по ул.Семашко, дом №22Е, канализационная линия d=200 по ул.Большая Печерская, канализационная линия d=200-600 по ул.Провиантская   |
|                                      |  | 52:18:0000000:9198                              | Сооружение                        | Российская Федерация, Нижегородская область, г. Нижний Новгород, канализационные линии от домов №№3,6,13,14 по ул. Трудовая, от домов №№45А,54,54А по ул. Ульянова, канализационные линии d=200 по ул. Ульянова, ул. Трудовая   |
|                                      |  | 52:18:0000000:9054                              | Сооружение                        | Нижегородская область, г Нижний Новгород, ул Ковалихинская  |
|                                      |  | 52:18:0000000:14903                             | Сооружение                        | Российская Федерация, Нижегородская область, г Нижний Новгород, от врезки в г/п с/д по ул.Ковалихинской до ШРП на жилом доме №40Б по ул.Варварской  |
|                                      |  | 52:18:0000000:9166                              | Сооружение                        | Нижегородская область, г Нижний Новгород, канализационные линии от домов №№17,19А по ул.Минина, от домов №№31Д,31Е,42 по ул.Ульянова, от домов №№5,5А,17,19А,21А,21Б,21В по ул.Семашко, от административных зданий по ул.Семашко, дома №№10,15,17А, от здания детского сада №120 по ул.Семашко, дом №17А, от административного здания по ул.Большая Печерская, дом №20, внутриквартальная канализационная линия по ул.Семашко |
|                                      |  | 52:18:0000000:9728                              | Сооружение                        | Российская Федерация, Нижегородская область, г. Нижний Новгород, водовод d=400 по ул. Максима Горького от площади Максима Горького до переулка Ткачева, водовод d=300-400 по ул. Семашко от переулка Ткачева до ул. Большая Печерская, водовод d=400 по ул.   |

| Кадастровый номер земельного участка | Адрес (описание местоположения) земельного участка | Кадастровый номер объекта недвижимого имущества | Вид объекта недвижимого имущества | Адрес объекта недвижимого имущества  |
|--------------------------------------|--|---|-----------------------------------|--|
|                                      |  |   |                                   | <p>Решетниковская в границах ул. Звездинка и ул. Максима Горького, водопроводные линии на дома №№80 корпус 1,131 по ул. Максима Горького, на дома №№26,28,28А,30,49 по ул. Ковалихинская, на дома №№3,4,5,9 по ул. Володарского, на дом №21 по ул. Решетниковская, на дом №31Д по ул. Ульянова, на дома №№7,9 по переулку Гранитный, на дом №4 по переулку Короткий, по переулку Гранитный, по ул. Решетниковская до ул. Тверская, по ул. Тверская до ул. Белинского, от ул. Максима Горького до переулка Гранитный на здание ЦТП по ул. Володарского, дом №3А, на здание ЦТП по ул. Володарского, дом №4А, на здание ЦТП-4 по ул. Ковалихинская, дом №49Б, на здание ЦТП по ул. Ковалихинская, дом №30Б, на административное здание по ул. Максима Горького, дом №125, на здание ТЮЗ по ул. Максима Горького, дом №145, на административное здание по ул. Славянская, дом №33, вдоль административного здания по ул. Решетниковская, дом №2</p> |
|                                      |  | 52:18:0000000:9200                              | Сооружение                        | <p>Российская Федерация, Нижегородская область, г. Нижний Новгород, канализационные линии от домов №№ 1,4А,11,11Б,11В,11Д,21,23,27,29,34 по ул. Октябрьская, от административных зданий по ул. Октябрьская, дома №№3,9Б,12,15,15Б, от здания ОАО "Сбергательный банк РФ" по ул. Октябрьская, дом №35, от домов №№2,3, корпус 1,3 корпус 2,3 корпус 3,3 корпус 4,5,18А,18Б,18Г,20А по ул. Пискунова, от административного здания по ул. Пискунова, дом №4, от здания Администрации Нижегородского района по ул. Пискунова, дом №1, от домов №№8,10,16,18 по ул. Пожарского, от административного здания по</p>  |

| Кадастровый номер земельного участка | Адрес (описание местоположения) земельного участка | Кадастровый номер объекта недвижимого имущества | Вид объекта недвижимого имущества | Адрес объекта недвижимого имущества  |
|--------------------------------------|--|---|-----------------------------------|--|
|                                      |  |   |                                   | ул. Пожарского, дом №4, от дома №12Б по ул. Грузинская, от домов №№1,8 по ул. Ошарская, от административных зданий по ул. Ошарская, дома №№8Д,10,10А, от домов №№8,14,14Б по ул. Алексеевская, от административных зданий по ул. Алексеевская, дома №№3,4,13,13Б, от домов №№4,6,7Е,9,10,10В,12,14 по ул. Большая Покровская, от административных зданий по ул. Большая Покровская, дома №№3,9А,9Б,11,15,16,19Б,19Д, канализационные линии по площади Театральная, ул. Большая Покровская, переулку Чернопрудский, ул. Ошарская, ул. Пискунова, канализационный коллектор d=250-450 по ул. Октябрьская   |
|                                      |  | 52:18:0000000:9161                              | Сооружение                        | Нижегородская область, г Нижний Новгород, канализационные линии от дома №6 по набережной Верхне-Волжская, от дома №7 корпус 1 по площади Минина и Пожарского, от административных зданий по площади Минина и Пожарского, дома №№4,6,6А, от домов №№1,2 по ул. Минина, от здания детского сада №9 по ул. Минина, дом №3В, от домов №№5,5А,8,12 по ул. Ульянова, от административных зданий по ул. Ульянова, дома №№4,6, от домов №№4Б,6,10 по ул. Варварская, от административных зданий по ул. Варварская, дома №№4,8,8В,14, от домов №№10,12 по ул. Ковалихинская, от административного здания по ул. Ковалихинская, дом №2, канализационные коллекторы по ул. Варварская и ул. Ковалихинская, уличные канализационные линии по набережной Верхне-Волжская, площади Минина и Пожарского, ул. Варварская, ул. Ульянова |
|                                      |  | 52:18:0000000:9687                              | Сооружение                        | Нижегородская область, г Нижний Новгород, внутриквартальная водопроводная линия по   |



| Кадастровый номер земельного участка | Адрес (описание местоположения) земельного участка   | Кадастровый номер объекта недвижимого имущества | Вид объекта недвижимого имущества | Адрес объекта недвижимого имущества   |
|--------------------------------------|--|---|-----------------------------------|---|
|                                      |  |   |                                   | ул.Ошарская от ул.Белинского до ул.Пискунова, водовод d=500 от ул.Ошарская по ул.академика И.Н.Блохиной и ул.Ковалихинская до ул.Варварская, водопроводная линия по ул.академика И.Н.Блохиной от ул.Ошарская до ввода на административное здание по ул.академика И.Н.Блохиной, дом №2 (дом №2 по площади Ошарская), водопроводная линия по ул.Ковалихинская от ул.академика И.Н.Блохиной, водопроводные линии на дома №№8,15,39А,52А,54,56,58 по ул.Ошарская, на дома №№5,12 по ул.академика И.Н.Блохиной, на дома №№100,102,104 по ул.Белинского, на дома №№1,1А,3 по ул.Ванеева, на дома №№10,12 по ул.Ковалихинская, на здание Сбербанка России по ул.Октябрьская, дом №35, на административное здание по ул.Ошарская, дом №36А, на здание ВНС и ЦТП-15 по ул.Ошарская, дом №15, на здание котельной по ул.Белинского, дом №102А |
|                                      |  | 52:18:0000000:9022                              | Сооружение                        | Нижегородская область, г Нижний Новгород, от ТК-237 у д. 14/43 по ул. Ковалихинская до ТК-237-11 у д. 10 по ул. Нестерова; перемычка от ТК-237-4 до д. 31а по ул. Нестерова; от ТК-237-3 у д. 16 по ул. Ковалихинская до д. 34 (корп. 1,2,3,хозкорпус),д. 34а, 34л по ул. Нестерова, д. 16 по ул. Ковалихинская; от ЦТП-130 по ул. Нестерова,34л до д. 34с, 34д по ул. Ульянова, д. 34 (хоз.блок, пищеблок, лечебный корпус), д. 34а по ул. Нестерова.  |
| 52:18:0060106:146                    | Нижегородская обл., г. Нижний Новгород, Нижегородский район, по улицам Большая Печерская, Максима Горького | 52:18:0060106:467                               | Сооружение                        | Нижегородская область, г Нижний Новгород, от ТК-436-2 у д.23 по ул.Фрунзе до д.23 по ул. Фрунзе, д.63В (гимназия №13) по ул. Б.Печерская  |
|                                      |  | 52:18:0000000:9461                              | Сооружение                        | Нижегородская область, г. Нижний Новгород, водовод D=300 по ул. Провиантская от ул. Ульянова до ул. Ижорская, водовод d=315 по ул. Ковалихинская от ул. Максима   |

| Кадастровый номер земельного участка | Адрес (описание местоположения) земельного участка | Кадастровый номер объекта недвижимого имущества | Вид объекта недвижимого имущества | Адрес объекта недвижимого имущества   |
|--------------------------------------|--|---|-----------------------------------|---|
|                                      |  |   |                                   | Горького до ул. Провиантская, уличные водопроводные линии по ул. Максима Горького от ул. Провиантская до ул. Варварская и по ул. Фрунзе от ул. Большая Печерская до ул. Ковалихинская, водопроводные линии на дома №№149А, 184, 186, 272 по ул. Максима Горького, на дом №31 по ул. Провиантская, на дома №№56, 60, 62, 90, 94 по ул. Ковалихинская, на дома №№45, 45Б по ул. Ульянова, на дом №22А по ул. Фрунзе |
|                                      |  | 52:18:0000000:9673                              | Сооружение                        | Нижегородская область, г Нижний Новгород, канализационные линии от домов №№22А, 23 по ул. Фрунзе, канализационный коллектор d=400 по ул. Фрунзе   |
|                                      |  | 52:18:0060106:553                               | Здание                            | Российская Федерация, Нижегородская обл, городской округ город Нижний Новгород, г Нижний Новгород, ул Фрунзе, д. 14   |
|                                      |  | 52:18:0060106:1252                              | Здание                            | Российская Федерация, Нижегородская область, городской округ город Нижний Новгород, город Нижний Новгород, ул. Фрунзе, д. 16  |
|                                      |  | 52:18:0060106:671                               | Сооружение                        | Нижегородская область, г Нижний Новгород, от гимназии № 13 ул. Большая Печерская, д. 63В до врезки в водопровод по ул. Большая Печерская  |
|                                      |  | 52:18:0060106:603                               | Здание                            | Нижегородская область, г Нижний Новгород, р-н Нижегородский, ул Максима Горького, д 260   |
|                                      |  | 52:18:0060106:456                               | Здание                            | Нижегородская обл, г Нижний Новгород, р-н Нижегородский, ул Максима Горького, д 262   |
|                                      |  | 52:18:0060106:671                               | Сооружение                        | Нижегородская область, г Нижний Новгород, от гимназии № 13 ул. Большая Печерская, д. 63В до врезки в водопровод по ул. Большая Печерская  |
|                                      |  | 52:18:0000000:9673                              | Сооружение                        | Нижегородская область, г Нижний Новгород, канализационные линии от домов №№22А, 23 по ул. Фрунзе, канализационный коллектор d=400 по ул. Фрунзе   |
| 52:18:0060116:344                    | Российская Федерация, Нижегородская                | 52:18:0000000:9728                              | Сооружение                        | Российская Федерация, Нижегородская область, г. Нижний Новгород, водовод d=400  |

| Кадастровый номер земельного участка | Адрес (описание местоположения) земельного участка                                    | Кадастровый номер объекта недвижимого имущества | Вид объекта недвижимого имущества | Адрес объекта недвижимого имущества   |
|--------------------------------------|---|---|-----------------------------------|---|
|                                      | область, г. Нижний Новгород, Нижегородский район, ул. Максима Горького, д.139         |   |                                   | <p>по ул. Максима Горького от площади Максима Горького до переулка Ткачева, водовод d=300-400 по ул. Семашко от переулка Ткачева до ул. Большая Печерская, водовод d=400 по ул. Решетниковская в границах ул. Звездинка и ул. Максима Горького, водопроводные линии на дома №№80 корпус 1,131 по ул. Максима Горького, на дома №№26,28,28А,30,49 по ул. Ковалихинская, на дома №№3,4,5,9 по ул. Володарского, на дом №21 по ул. Решетниковская, на дом №31Д по ул. Ульянова, на дома №№7,9 по переулку Гранитный, на дом №4 по переулку Короткий, по переулку Гранитный, по ул. Решетниковская до ул. Тверская, по ул. Тверская до ул. Белинского, от ул. Максима Горького до переулка Гранитный на здание ЦТП по ул. Володарского, дом №3А, на здание ЦТП по ул. Володарского, дом №4А, на здание ЦТП-4 по ул. Ковалихинская, дом №49Б, на здание ЦТП по ул. Ковалихинская, дом №30Б, на административное здание по ул. Максима Горького, дом №125, на здание ТЮЗ по ул. Максима Горького, дом №145, на административное здание по ул. Славянская, дом №33, вдоль административного здания по ул. Решетниковская, дом №2</p> |
| 52:18:0060116:156                    | Нижегородская обл., г. Нижний Новгород, Нижегородский район, площадь Максима Горького | 52:18:0000000:9728                              | Сооружение                        | <p>Российская Федерация, Нижегородская область, г. Нижний Новгород, водовод d=400 по ул. Максима Горького от площади Максима Горького до переулка Ткачева, водовод d=300-400 по ул. Семашко от переулка Ткачева до ул. Большая Печерская, водовод d=400 по ул. Решетниковская в границах ул. Звездинка и ул. Максима Горького, водопроводные линии на дома №№80 корпус 1,131 по ул. Максима Горького, на дома №№26,28,28А,30,49 по ул. Ковалихинская, на дома</p>   |

| Кадастровый номер земельного участка | Адрес (описание местоположения) земельного участка  | Кадастровый номер объекта недвижимого имущества | Вид объекта недвижимого имущества  | Адрес объекта недвижимого имущества  |
|--------------------------------------|---|---|------------------------------------|--|
|                                      |   |   |                                    | №№3,4,5,9 по ул. Володарского, на дом №21 по ул. Решетниковская, на дом №31Д по ул. Ульянова, на дома №№7,9 по переулку Гранитный, на дом №4 по переулку Короткий, по переулку Гранитный, по ул. Решетниковская до ул. Тверская, по ул. Тверская до ул. Белинского, от ул. Максима Горького до переулку Гранитный на здание ЦТП по ул. Володарского, дом №3А, на здание ЦТП по ул. Володарского, дом №4А, на здание ЦТП-4 по ул. Ковалихинская, дом №49Б, на здание ЦТП по ул. Ковалихинская, дом №30Б, на административное здание по ул. Максима Горького, дом №125, на здание ТЮЗ по ул. Максима Горького, дом №145, на административное здание по ул. Славянская, дом №33, вдоль административного здания по ул. Решетниковская, дом №2 |
|                                      |   | 52:18:0060116:16                                | Объект незавершеного строительства | Нижегородская область, г Нижний Новгород, р-н Нижегородский, ул Максима Горького, в квартале: пер.Гранитный, ул.Решетниковской и ул.М.Горького   |
| 52:18:0060112:15                     | Нижегородская обл., г. Нижний Новгород, Нижегородский район, ул. Максима Горького, 149а                             | 52:18:0000000:9036                              | Сооружение                         | Нижегородская область, г Нижний Новгород, ул.Ошарская, ул.Ванесва, ул.Максима Горького, площадь Свободы  |
| 52:18:0000000:574                    | Нижегородская обл., г. Нижний Новгород, Нижегородский район, ул. Ижорская (от ул.Максима Горького до ул.Белинского) | 52:18:0000000:13181                             | Сооружение                         | Нижегородская область, г Нижний Новгород от ТК-227 на пл. Свободы до д. 49 б (ЦТП-113) по ул. Ковалихинская, через ПАВ-2 у д. 51 по ул. Ковалихинская, до ТК-235 у д. 18 по ул. Ковалихинская, ТК-227-5 у д. 4 по ул. Ижорская; от ТК-227-2 у д. 184 по ул. Горького до д. 220 по ул. Горького   |
|                                      |   | 52:18:0000000:9461                              | Сооружение                         | Нижегородская область, г. Нижний Новгород, водовод Д=300 по ул. Провиантская от ул. Ульянова до ул. Ижорская, водовод d=315 по ул. Ковалихинская от ул. Максима Горького до ул. Провиантская, уличные водопроводные линии по   |

| Кадастровый номер земельного участка | Адрес (описание местоположения) земельного участка | Кадастровый номер объекта недвижимого имущества | Вид объекта недвижимого имущества | Адрес объекта недвижимого имущества   |
|--------------------------------------|--|---|-----------------------------------|---|
|                                      |  |   |                                   | ул. Максима Горького от ул. Провиантская до ул. Варварская и по ул. Фрунзе от ул. Большая Печерская до ул. Ковалихинская, водопроводные линии на дома №№149А,184,186,272 по ул. Максима Горького, на дом №31 по ул. Провиантская, на дома №№56,60,62,90,94 по ул. Ковалихинская, на дома №№45,45Б по ул. Ульянова, на дом №22А по ул. Фрунзе  |
|                                      |  | 52:18:0000000:9450                              | Сооружение                        | Нижегородская область, г Нижний Новгород, уличная водопроводная линия по ул.Ижорская от ул.Максима Горького до ул.Белинского  |
|                                      |  | 52:18:0000000:9822                              | Сооружение                        | Нижегородская область, г Нижний Новгород, водопроводные линии d=150-200 по ул.Ижорская от ул.Провиантская до ул.Республиканская, линия d=300-200 по ул.Ижорская от ул.Белинского до ул.Бориса Панина, линия по ул.Бориса Панина до заглушки в районе ввода на здание школы № 151 по ул.Бориса Панина, дом № 8 (по ул.Ижорская, дом №54), водопроводная линия по ул.Генкиной и по ул.Вансва от ул.Полтавская до ввода на здание технического лицея по ул.Вансва, дом №7 (по ул.Белинского, дом №57), водопроводная линия по ул.Невзоровых от водопроводной линии d=300 по ул.Ижорская до тупика в районе дома №53 по ул.Невзоровых, водовод d=300 по ул.Дунаева от линии d=300 по ул.Ижорская до водовода d=500 по ул.Полтавская, водопроводная линия по ул.Полтавская и по проезду 3-й от линии d=300 по ул.Ижорская до тупика в районе дома №33 по ул.Дунаева (по ул.Полтавская, дом № 13), уличная водопроводная линия d=250 по ул.Республиканская и по ул.Полтавская от линии d=250 по ул.Ижорская до ул.Бориса Панина |
|                                      |  | 52:18:0000000:9270                              | Сооружение                        | Нижегородская область, г Нижний Новгород, канализационные линии от домов №№106А,106Б,110 по   |

| Кадастровый номер земельного участка | Адрес (описание местоположения) земельного участка  | Кадастровый номер объекта недвижимого имущества | Вид объекта недвижимого имущества | Адрес объекта недвижимого имущества   |
|--------------------------------------|---|---|-----------------------------------|---|
|                                      |   |   |                                   | ул.Белинского, от дома №26 по ул.Провиантская (общезитие), от дома №161 по ул.Максима Горького, канализационные линии d=200 по ул.Белинского, ул.Провиантская   |
| 52:18:0000000:329                    | Нижегородская обл, г Нижний Новгород, Нижегородский район, по ул.Провиантская (от Верхне-Волжской набережной до ул. Ижорская) (участок 5) | 52:18:0000000:9461                              | Сооружение                        | Нижегородская область, г. Нижний Новгород, водовод Д=300 по ул. Провиантская от ул. Ульянова до ул. Ижорская, водовод d=315 по ул. Ковалихинская от ул. Максима Горького до ул. Провиантская, уличные водопроводные линии по ул. Максима Горького от ул. Провиантская до ул. Варварская и по ул. Фрунзе от ул. Большая Печерская до ул. Ковалихинская, водопроводные линии на дома №№149А, 184, 186, 272 по ул. Максима Горького, на дом №31 по ул. Провиантская, на дома №№56, 60, 62, 90, 94 по ул. Ковалихинская, на дома №№45, 45Б по ул. Ульянова, на дом №22А по ул. Фрунзе |
|                                      |   | 52:18:0000000:27324                             | Сооружение                        | Российская Федерация, Нижегородская область, г. Нижний Новгород, канализационная линия от первого смотрового колодца дома №4 по ул. Ижорская до врезки в канализационную линию, идущую по ул. Провиантская  |
|                                      |   | 52:18:0000000:9270                              | Сооружение                        | Нижегородская область, г. Нижний Новгород, канализационные линии от домов №№106А, 106Б, 110 по ул.Белинского, от дома №26 по ул.Провиантская (общезитие), от дома №161 по ул.Максима Горького, канализационные линии d=200 по ул.Белинского, ул.Провиантская  |
| 52:18:0060110:778                    | Нижегородская обл., г. Нижний Новгород, Нижегородский район, ул. Максима Горького, 161  | 52:18:0000000:9270                              | Сооружение                        | Нижегородская область, г. Нижний Новгород, канализационные линии от домов №№106А, 106Б, 110 по ул.Белинского, от дома №26 по ул.Провиантская (общезитие), от дома №161 по ул.Максима Горького, канализационные линии d=200 по ул.Белинского, ул.Провиантская  |
|                                      |   | 52:18:0000000:9512                              | Сооружение                        | Нижегородская область, г. Нижний Новгород, водовод d=300 по   |

| Кадастровый номер земельного участка | Адрес (описание местоположения) земельного участка  | Кадастровый номер объекта недвижимого имущества | Вид объекта недвижимого имущества | Адрес объекта недвижимого имущества   |
|--------------------------------------|---|---|-----------------------------------|---|
|                                      |   |   |                                   | ул.Максима Горького от площади Свободы до ул.Белинского, водовод d=300 по ул.Трудовая от ул.Максима Горького до здания ЦТП-№3 по ул.Трудовая, дом №21А, водопроводные линии на дома №№21,23 по ул.Трудовая, на дом №163,250 по ул.Максима Горького, дома №№20,26 по ул.Провиантская (общжитис ННИИТО), дом №118 по ул.Белинского, на дома №№77,93А,95А по ул.Ковалихинская  |
| 52:18:0060096:46                     | Нижегородская обл., г. Нижний Новгород, Нижегородский район, ул. Максима Горького, 186  | 52:18:0000000:13286                             | Сооружение                        | Нижегородская область, г Нижний Новгород, от ЦТП-113 по ул. Ковалихинская, 496 до д. 51, 53, 55, 57, 49а (д/с № 7) по ул. Ковалихинская, д. 9а (д/с № 289) по пер. Короткий, д. 20 по ул. Провиантская, д. 184, 186 по ул. Горького   |
|                                      |   | 52:18:0060096:866                               | Сооружение                        | Нижегородская обл, г Нижний Новгород, ул Максима Горького   |
|                                      |   | 52:18:0000000:9461                              | Сооружение                        | Нижегородская область, г. Нижний Новгород, водовод Д=300 по ул. Провиантская от ул. Ульянова до ул. Ижорская, водовод d=315 по ул. Ковалихинская от ул. Максима Горького до ул. Провиантская, уличные водопроводные линии по ул. Максима Горького от ул. Провиантская до ул. Варварская и по ул. Фрунзе от ул. Большая Печерская до ул. Ковалихинская, водопроводные линии на дома №№149А,184,186,272 по ул. Максима Горького, на дом №31 по ул. Провиантская, на дома №№56,60,62,90,94 по ул. Ковалихинская, на дома №№45,45Б по ул. Ульянова, на дом №22А по ул. Фрунзе |
| 52:18:0000000:442                    | Нижегородская обл., г. Нижний Новгород, Нижегородский район, по ул. Провиантская (от Верхне-Волжской набережной до ул.Ижорская) (участок 4) | 52:18:0000000:9461                              | Сооружение                        | Нижегородская область, г Нижний Новгород, уличная водопроводная линия по ул. Пискунова от набережной Верхне-Волжская до ул. Минина; водопровод на дом №14 по ул. Минина, на дома №№6, 14, 15, 20 по набережной Верхне-Волжская, водопроводная линия по набережной Верхне-Волжская от ул. Пискунова, по площади Сенная до ул. Минина   |

| Кадастровый номер земельного участка | Адрес (описание местоположения) земельного участка  | Кадастровый номер объекта недвижимого имущества | Вид объекта недвижимого имущества | Адрес объекта недвижимого имущества   |
|--------------------------------------|---|---|-----------------------------------|---|
|                                      |   | 52:18:0000000:13286                             | Сооружение                        | Нижегородская область, г Нижний Новгород, от ЦТП-113 по ул. Ковалихинская, 496 до д. 51, 53, 55, 57, 49а (д/с № 7) по ул. Ковалихинская, д. 9а (д/с № 289) по пер. Короткий, д. 20 по ул. Провиантская, д. 184, 186 по ул. Горького   |
|                                      |   | 52:18:0060096:868                               | Сооружение                        | Нижегородская область, г Нижний Новгород, ул Провиантская   |
|                                      |   | 52:18:0000000:9625                              | Сооружение                        | Нижегородская область, г Нижний Новгород, уличная водопроводная линия по ул. Пискунова от набережной Верхне-Волжская до ул. Минина; водопровод на дом №14 по ул. Минина, на дома №№6, 14, 15, 20 по набережной Верхне-Волжская, водопроводная линия по набережной Верхне-Волжская от ул. Пискунова, по площади Сенная до ул. Минина |
| 52:18:0060097:1901                   | Российская Федерация, Нижегородская область, г. Нижний Новгород, ул. Максима Горького, 218/22 | 52:18:0000000:13181                             | Сооружение                        | Нижегородская область, г Нижний Новгород от ТК-227 на пл. Свободы до д. 49 б (ЦТП-113) по ул. Ковалихинская, через ПАВ-2 у д. 51 по ул. Ковалихинская, до ТК-235 у д. 18 по ул. Ковалихинская, ТК-227-5 у д. 4 по ул. Ижорская; от ТК-227-2 у д. 184 по ул. Горького до д. 220 по ул. Горького                                      |
| 52:18:0060110:16                     | Нижегородская обл., г. Нижний Новгород, Нижегородский район, ул. Максима Горького, 165        | 52:18:0060110:1965                              | Сооружение                        | Российская Федерация, Нижегородская обл., г.Н.Новгород, от ТК-439к10 у жилого дома №165 по ул. М.Горького до стены жилого дома №165 по ул. М.Горького   |
|                                      |   | 52:18:0060110:1966                              | Сооружение                        | Российская Федерация, Нижегородская обл., г.Н.Новгород, от ТК-439к10 у жилого дома №165 по ул. М.Горького до стены жилого дома №165 по ул. М.Горького   |
|                                      |   | 52:18:0000000:14972                             | Сооружение                        | Российская Федерация, Нижегородская область, Нижний Новгород г, от первых смотровых колодцев на выпусках жилого дома № 165 по ул. Максима Горького до врезки в канализационный коллектор Д=800мм по ул. Максима Горького  |
|                                      |   | 52:18:0000000:9625                              | Сооружение                        | Нижегородская область, г Нижний Новгород, уличная водопроводная   |



| Кадастровый номер земельного участка | Адрес (описание местоположения) земельного участка   | Кадастровый номер объекта недвижимого имущества | Вид объекта недвижимого имущества | Адрес объекта недвижимого имущества   |
|--------------------------------------|--|---|-----------------------------------|---|
|                                      |  |   |                                   | линия по ул. Пискунова от набережной Верхне-Волжская до ул. Минина; водопровод на дом №14 по ул. Минина, на дома №№6, 14, 15, 20 по набережной Верхне-Волжская, водопроводная линия по набережной Верхне-Волжская от ул. Пискунова, по площади Сенная до ул. Минина   |
| 52:18:0000000:7772                   | Российская Федерация, Нижегородская обл., г. Нижний Новгород, Нижегородский район, ул. Большая Печерская (от ул. Пискунова до ул. Родионова), включая площадь Сенную | 52:18:0000000:7953                              | Сооружение                        | Нижегородская обл, г Нижний Новгород, от точки врезки в существующий газопровод среднего давления на улице Родионова до проектируемой газовой котельной возле Вознесенского Печерского мужского монастыря   |
|                                      |  | 52:18:0060160:280                               | Сооружение                        | Нижегородская область, город Нижний Новгород, Нижегородский район, ул. Большая Печерская, 66, 68б   |
|                                      |  | 52:18:0060160:281                               | Сооружение                        | Нижегородская область, г Нижний Новгород, р-н Нижегородский, ул. Большая Печерская, д 68в   |
|                                      |  | 52:18:0000000:9624                              | Сооружение                        | Нижегородская область, г Нижний Новгород, водопроводная линия по ул.Максима Горького в границах ул.Тургенева и ул.Большая Печерская, водопроводная линия по ул.Тургенева от переулка Бойновский до ул.Максима Горького, водопроводная линия по переулку Бойновский от ул.Большая Печерская, водопроводные линии на дома №№3,4,5,7,9,12,14,15,15Б,19 по ул.Новосолдатская, на дома №№7,8,14,22 по ул.Тургенева                               |
|                                      |  | 52:18:0000000:9083                              | Сооружение                        | Нижегородская область, г Нижний Новгород, канализационные линии от домов №№3 корпус 1,3 корпус 2,3 корпус 3,5 корпус 1,5 корпус 2,5 корпус 3,7 корпус 1,7 корпус 2,7 корпус 3,9 корпус 1,9 корпус 2,9 корпус 3 по ул.Фруктовая, от здания детского сада №432 по ул.Фруктовая, дом №9А, от здания школы №35 по ул.Фруктовая, дом №8, от домов №№1,3,5,5А,7,9,11,13,15,17,17 корпус 1,17 корпус 2,17 корпус 3,17 корпус 4 по ул.Родионова, от |

| Кадастровый номер земельного участка | Адрес (описание местоположения) земельного участка | Кадастровый номер объекта недвижимого имущества | Вид объекта недвижимого имущества | Адрес объекта недвижимого имущества  |
|--------------------------------------|--|---|-----------------------------------|--|
|                                      |  |   |                                   | здания котельной по ул.Родионова, дом №28, от административного здания по съезду Печерский, дом №32, от административного здания по ул.Большая Печерская, дом №93, от домов №№1,2,3,4,4А,6,8,12,14 по ул.Радужная, от здания котельной по ул.Радужная, дом №2А, от домов №№2,4,5,6,9 по ул.Донецкая, от здания котельной по ул.Донецкая, дом №9В, от домов №№1,2,3,4 по ул.Кудьминская, от дома №49 по ул.Ковровская, от здания ЦТП по ул.Фруктовая, дом №4, канализационный коллектор d=400 по ул.Ковровская, коллектор d=400-600 по ул.Усилова |
|                                      |  | 52:18:0000000:9950                              | Сооружение                        | Нижегородская область, г Нижний Новгород, от ОУП по ул. Генкиной д. 47а до опоры №81 на ул. Лысогорской  |
|                                      |  | 52:18:0000000:14974                             | Сооружение                        | Российская Федерация, Нижегородская область, Нижний Новгород г, от водовода Д=500 мм, идущего в районе здания по пл.Сенная, 5, до врезки в водопроводную линию Д=315 мм по ул.Сеченова   |
|                                      |  | 52:18:0000000:14977                             | Сооружение                        | Российская Федерация, Нижегородская область, Нижний Новгород г, сети канализации от первых смотровых колодцев на выпусках жилого дома №5 по Казанской набережной до канализационного коллектора Д=600мм по ул. Сенной  |
|                                      |  | 52:18:0000000:9438                              | Сооружение                        | Нижегородская область, г Нижний Новгород, уличная водопроводная линия по ул.Большая Печерская от водовода d=300 от площади Сенная до ул.Сеченова, водопровод на дом №81 по ул.Большая Печерская  |
|                                      |  | 52:18:0000000:9439                              | Сооружение                        | Нижегородская область, г Нижний Новгород, уличная водопроводная линия по ул.Большая Печерская от административного здания по ул.Большая Печерская, дом №77 до административного здания по ул.Большая Печерская, дом №72, водопровод на дом №70 по  |

| Кадастровый номер земельного участка | Адрес (описание местоположения) земельного участка | Кадастровый номер объекта недвижимого имущества | Вид объекта недвижимого имущества | Адрес объекта недвижимого имущества  |
|--------------------------------------|--|---|-----------------------------------|--|
|                                      |  |   |                                   | ул. Большая Печерская  |
|                                      |  | 52:18:0000000:9611                              | Сооружение                        | Нижегородская область, г Нижний Новгород, водопровод на дома №№3,12,12В,13,14,15,16,16А,18,28,30,33,34А,38,44,46,48 по ул. Большая Печерская, на административные здания по ул. Большая Печерская, дома №№11,19, на дом №45 по ул. Пискунова, на дом №4Б по ул. Провиантская, уличная водопроводная линия от ул. Ульянова по ул. Пискунова, по ул. Большая Печерская до ул. Ковровская   |
|                                      |  | 52:18:0000000:9631                              | Сооружение                        | Российская Федерация, Нижегородская область, г Нижний Новгород, водопровод на дома №№2 (дом №8 по площади Минина и Пожарского), 5, 11, 13А, 15Б, 17, 18, 18А, 19А, 21, 23, 25А, 33, 38 (дом №2 по ул. Фрунзе) по ул. Минина, на административное здание по ул. Минина, дом №20Г, на дом №7 корпус 1 по площади Минина и Пожарского, на административное здание по площади Минина и Пожарского, дом №10А, на дом №3 по ул. Нестерова, на дом №17 по набережной Верхне-Волжская, внутриквартальная водопроводная линия от водовода d=500 по ул. Минина вдоль дома №1 по ул. Минина, водопровод на здание котельной по набережной Верхне-Волжская, дом №18Ж, водопроводная линия от водовода d=600 по ул. Минина до набережной Верхне-Волжская; водовод по площади Минина и Пожарского от ул. Большая Покровская, по ул. Минина, по площади Сенная до ул. Большая Печерская, водопроводная линия по ул. Ульянова от площади Минина и Пожарского до водовода d=500 по ул. Ульянова |
|                                      |  | 52:18:0060106:671                               | Сооружение                        | Нижегородская область, г Нижний Новгород, от гимназии № 13 ул. Большая Печерская, д.63В до врезки в водопровод по ул. Большая Печерская  |

| Кадастровый номер земельного участка | Адрес (описание местоположения) земельного участка | Кадастровый номер объекта недвижимого имущества | Вид объекта недвижимого имущества | Адрес объекта недвижимого имущества   |
|--------------------------------------|--|---|-----------------------------------|---|
|                                      |  | 52:18:0000000:9469                              | Сооружение                        | Нижегородская область, г Нижний Новгород, водовод по ул.Максима Горького от водовода по ул.Белинского до площади Сенная   |
|                                      |  | 52:18:0000000:9201                              | Сооружение                        | Российская Федерация, Нижегородская область, г Нижний Новгород, канализационные линии от домов №№30,32,33,34А,35,38,44,45,45Б,46,47,48,49,56,57А,57Б,58,60,62,63,64 по ул.Большая Печерская, от административных зданий по ул.Большая Печерская, дома №№34А,43,43А,49, от дома № 4 по ул.Трудовая, от дома №4Б по ул.Провиантская, от домов №№27,33,38 по ул.Минина, от котельной НИИТО по набережной Верхне-Волжская, дом №18Ж, от административного здания по ул.Минина, дом №35, от административного здания по ул.Фрунзе, дом №7, от административного здания по набережной Казанская, дом №8, канализационные линии d=200 по ул.Большая Печерская, ул.Фрунзе, площади Сенная |
|                                      |  | 52:18:0060103:255                               | Здание                            | Российская Федерация, Нижегородская обл, городской округ город Нижний Новгород, г Нижний Новгород, ул Большая Печерская, д. 40  |
|                                      |  | 52:18:0060104:319                               | Сооружение                        | Российская Федерация, Нижегородская обл., г. Нижний Новгород, Нижегородский район, ул. Минина, 31а и 33а, Б.Печерская, 34а  |
|                                      |  | 52:18:0000000:9163                              | Сооружение                        | Нижегородская область, г Нижний Новгород, канализационные линии от домов №№18,18А по ул.Минина, от дома №2 по ул.Семашко, от домов №№8А,9,14,15,17,19 по набережной Верхне-Волжская, от дома №3 по ул.Нестерова, внутриквартальные канализационные линии по ул.Провиантская, по ул.Максима Горького, по ул.Нестерова, по площади Сенная (вдоль Городской клинической больницы №3 по набережной Верхне-Волжская), уличная канализационная линия  |

| Кадастровый номер земельного участка | Адрес (описание местоположения) земельного участка | Кадастровый номер объекта недвижимого имущества | Вид объекта недвижимого имущества | Адрес объекта недвижимого имущества   |
|--------------------------------------|--|---|-----------------------------------|---|
|                                      |  |   |                                   | по набережной Верхне-Волжская   |
|                                      |  | 52:18:0000000:9458                              | Сооружение                        | Нижегородская область, г Нижний Новгород, уличная водопроводная линия d=200 по ул.Большая Печерская от ул.Провиантская до площади Сенная, водопровод на дома №№41,41А по ул.Большая Печерская, на административные здания по ул.Большая Печерская, дома №№49,55   |
|                                      |  | 52:18:0000000:28163                             | Сооружение                        | Сети холодного водоснабжения Д=160мм до северной границы земельного участка объекта "Реконструкция здания (корпус №2) по адресу: г. Нижний Новгород, ул. Большая Печерская, дом 2 5/12"   |
|                                      |  | 52:18:0060088:132                               | Сооружение                        | Нижегородская область, г Нижний Новгород, р-н Нижегородский, ул Большая Печерская, д 2  |
|                                      |  | 52:18:0000000:9370                              | Сооружение                        | Нижегородская область, г Нижний Новгород, уличная водопроводная линия по ул.Провиантская, водопровод на дома №№6А,8 по ул.Провиантская, на дом №27 по ул.Минина, на административное здание по ул.Минина, дом №25   |
|                                      |  | 52:18:0000000:9166                              | Сооружение                        | Нижегородская область, г Нижний Новгород, канализационные линии от домов №№17,19А по ул.Минина, от домов №№31Д,31Е,42 по ул.Ульянова, от домов №№5,5А,17,19А,21А,21Б,21В по ул.Семашко, от административных зданий по ул.Семашко, дома №№10,15,17А, от здания детского сада №120 по ул.Семашко, дом №17А, от административного здания по ул.Большая Печерская, дом №20, внутриквартальная канализационная линия по ул.Семашко |
|                                      |  | 52:18:0000000:9728                              | Сооружение                        | Российская Федерация, Нижегородская область, г. Нижний Новгород, водовод d=400 по ул. Максима Горького от площади Максима Горького до переулка Ткачева, водовод d=300-400 по ул. Семашко от переулка Ткачева до ул. Большая Печерская, водовод d=400 по ул.   |

| Кадастровый номер земельного участка | Адрес (описание местоположения) земельного участка | Кадастровый номер объекта недвижимого имущества | Вид объекта недвижимого имущества | Адрес объекта недвижимого имущества  |
|--------------------------------------|--|---|-----------------------------------|--|
|                                      |  |   |                                   | <p>Решетниковская в границах ул. Звездинка и ул. Максима Горького, водопроводные линии на дома №№80 корпус 1,131 по ул. Максима Горького, на дома №№26,28,28А,30,49 по ул. Ковалихинская, на дома №№3,4,5,9 по ул. Володарского, на дом №21 по ул. Решетниковская, на дом №31Д по ул. Ульянова, на дома №№7,9 по переулку Гранитный, на дом №4 по переулку Короткий, по переулку Гранитный, по ул. Решетниковская до ул. Тверская, по ул. Тверская до ул. Белинского, от ул. Максима Горького до переулка Гранитный на здание ЦТП по ул. Володарского, дом №3А, на здание ЦТП по ул. Володарского, дом №4А, на здание ЦТП-4 по ул. Ковалихинская, дом №49Б, на здание ЦТП по ул. Ковалихинская, дом №30Б, на административное здание по ул. Максима Горького, дом №125, на здание ТЮЗ по ул. Максима Горького, дом №145, на административное здание по ул. Славянская, дом №33, вдоль административного здания по ул. Решетниковская, дом №2</p> |
|                                      |  | 52:18:0000000:28159                             | Сооружение                        | <p>Российская Федерация, Нижегородская область, г. Нижний Новгород, от второго фланца задвижки в колодце на врезке в водопроводную линию Д=315мм по ул. Б.Печерская до водопроводного колодца на углу д.21 по ул. Б.Печерская</p>  |
|                                      |  | 52:18:0000000:9156                              | Сооружение                        | <p>Нижегородская область, г. Нижний Новгород, канализационные линии от домов №№3,8,11,12,12В,13,14,14Б,15,16,16А,16Б,17А,18,19А,19Б,21 по ул.Большая Печерская, от административного здания по ул.Большая Печерская, дом №7, от здания кадетской школы №4 по ул.Большая Печерская, дом №16Б, от дома №4А по ул.Нестерова, от домов №№45,47 по ул.Пискунова, от домов №№11,11А,13А,15А,15Б</p>  |

| Кадастровый номер земельного участка | Адрес (описание местоположения) земельного участка  | Кадастровый номер объекта недвижимого имущества | Вид объекта недвижимого имущества  | Адрес объекта недвижимого имущества  |
|--------------------------------------|---|---|------------------------------------|--|
|                                      |   |   |                                    | по ул.Минина, уличная канализационная линия по ул.Нестерова  |
|                                      |   | 52:18:0000000:9544                              | Сооружение                         | Нижегородская область, г Нижний Новгород, водовод d=500 по ул. Нестерова от ул. Ковалихинская до ул. Минина, водопровод на дома №№4А, 35, 39, 41 по ул. Нестерова, водопровод на дом №8 по ул. Большая Печерская, на административное здание по ул. Большая Печерская, дом №7, водопроводная линия от водовода d=500 по ул. Нестерова до здания котельной по ул. Нестерова, дом №31А   |
|                                      |   | 52:18:0000000:9022                              | Сооружение                         | Нижегородская область, г Нижний Новгород, от ТК-237 у д. 14/43 по ул. Ковалихинская до ТК-237-11 у д. 10 по ул. Нестерова; перемычка от ТК-237-4 до д. 31а по ул. Нестерова; от ТК-237-3 у д. 16 по ул. Ковалихинская до д. 34 (корп. 1,2,3,хозкорпус),д. 34а, 34л по ул. Нестерова, д. 16 по ул. Ковалихинская; от ЦТП-130 по ул. Нестерова,34л до д. 34с, 34д по ул. Ульянова, д. 34 (хоз.блок, пищеблок, лечебный корпус), д. 34а по ул. Нестерова.   |
|                                      |   | 52:18:0060160:292                               | Объект незавершеного строительства | Нижегородская область, г Нижний Новгород, по ул.Большая Печерская-пл. Сенная   |
| 52:18:0060160:7                      | Нижегородская обл., г. Нижний Новгород, Нижегородский район, ул. Б. Печерская, пл. Сенная, Казанская набережная | 52:18:0000000:9201                              | Сооружение                         | Российская Федерация, Нижегородская область, г Нижний Новгород, канализационные линии от домов №№30,32,33,34А,35,38,44,45,45Б,46,47,48,49,56,57А,57Б,58,60,62,63,64 по ул.Большая Печерская, от административных зданий по ул.Большая Печерская, дома №№34А,43,43А,49, от дома № 4 по ул.Трудовая, от дома №4Б по ул.Провиантская, от домов №№27,33,38 по ул.Минина, от котельной НИИТО по набережной Верхне-Волжская, дом №18Ж, от административного здания по ул.Минина, дом №35, от административного здания по ул.Фрунзе, дом №7, от административного здания по |

| Кадастровый номер земельного участка | Адрес (описание местоположения) земельного участка   | Кадастровый номер объекта недвижимого имущества | Вид объекта недвижимого имущества | Адрес объекта недвижимого имущества   |
|--------------------------------------|--|---|-----------------------------------|---|
|                                      |  |   |                                   | набережной Казанская, дом №8, канализационные линии d=200 по ул.Большая Печерская, ул.Фрунзе, площади Сенная  |
|                                      |  | 52:18:0060160:665                               | Сооружение                        | Российская Федерация, Нижегородская область, город Нижний Новгород, ул. Большая Печерская - пл. Сенная  |
|                                      |  | 52:18:0000000:9332                              | Сооружение                        | Нижегородская область, г Нижний Новгород, канализационная линия от домов №№3,5,7,7А по ул.Новосолдатская  |
| 52:18:0000000:14375                  | Российская Федерация, Нижегородская область, г. Нижний Новгород, пл. Сенная, около дома 15 | 52:18:0000000:9624                              | Сооружение                        | Нижегородская область, г Нижний Новгород, водопроводная линия по ул.Максима Горького в границах ул.Тургенева и ул.Большая Печерская, водопроводная линия по ул.Тургенева от переулка Бойновский до ул.Максима Горького, водопроводная линия по переулку Бойновский от ул.Большая Печерская, водопроводные линии на дома №№3,4,5,7,9,12,14,15,15Б,19 по ул.Новосолдатская, на дома №№7,8,14,22 по ул.Тургенева   |
| 52:18:0060188:40                     | Нижегородская обл., г. Нижний Новгород, Нижегородский район, ул. Родионова, 15             | 52:18:0000000:9083                              | Сооружение                        | Нижегородская область, г Нижний Новгород, канализационные линии от домов №№3 корпус 1,3 корпус 2,3 корпус 3,5 корпус 1,5 корпус 2,5 корпус 3,7 корпус 1,7 корпус 2,7 корпус 3,9 корпус 1,9 корпус 2,9 корпус 3 по ул.Фруктовая, от здания детского сада №432 по ул.Фруктовая, дом №9А, от здания школы №35 по ул.Фруктовая, дом №8, от домов №№1,3,5,5А,7,9,11,13,15,17,17 корпус 1,17 корпус 2,17 корпус 3,17 корпус 4 по ул.Родионова, от здания котельной по ул.Родионова, дом №28, от административного здания по съезду Печерский, дом №32, от административного здания по ул.Большая Печерская, дом №93, от домов №№1,2,3,4,4А,6,8,12,14 по ул.Радужная, от здания котельной по ул.Радужная, дом №2А, от домов №№2,4,5,6,9 по ул.Донецкая, от здания котельной по ул.Донецкая, дом №9В, от домов №№1,2,3,4 по |



| Кадастровый номер земельного участка | Адрес (описание местоположения) земельного участка | Кадастровый номер объекта недвижимого имущества | Вид объекта недвижимого имущества | Адрес объекта недвижимого имущества  |
|--------------------------------------|--|---|-----------------------------------|--|
|                                      |  |   |                                   | ул.Кудьминская, от дома №49 по ул.Ковровская, от здания ЦТП по ул.Фруктовая, дом №4, канализационный коллектор d=400 по ул.Ковровская, коллектор d=400-600 по ул.Усилова |
|                                      |  | 52:18:0060188:3742                              | Сооружение                        | Нижегородская область, г Нижний Новгород, ул Родионова, ул Фруктовая   |

*Сведения о земельных участках, которые будут отнесены к территориям общего пользования или имуществу общего пользования*

| Условный номер земельного участка | Площадь м <sup>2</sup> | Категория земель         | Вид разрешенного использования земельного участка            | Адрес (описание местоположения)   |
|-----------------------------------|------------------------|--------------------------|--|---|
| 52:18:0060106:3У178               | 778                    | Земли населённых пунктов | Земельные участки (территории) общего пользования, транспорт | Нижегородская обл., г. Нижний Новгород, Нижегородский район, ул. Максима Горького, уч.178 |
| 52:18:0060189:3У176               | 28                     | Земли населённых пунктов | Земельные участки (территории) общего пользования, транспорт | Нижегородская обл., г. Нижний Новгород, Нижегородский район, ул. Родионова, уч.176        |

*Сведения о земельных участках, которые будут отнесены к территориям общего пользования или имуществу общего пользования в соответствии с решениями документации по планировке территории, утвержденной приказом министерства градостроительной деятельности и развития агломераций Нижегородской области от 24.06.2022 № 06-01-03/28*

| Условный номер земельного участка | Площадь м <sup>2</sup> | Категория земель         | Вид разрешенного использования земельного участка | Адрес (описание местоположения)          |
|-----------------------------------|------------------------|--------------------------|---|--|
| 52:18:0060123:3У1                 | 583                    | Земли населённых пунктов | Земельные участки (территории) общего пользования | г. Нижний Новгород, ул. М.Горького, уч.1 |
| 52:18:0060119:3У3                 | 49                     | Земли населённых пунктов | Земельные участки (территории) общего пользования | г. Нижний Новгород, ул. М.Горького, уч.3 |
| 52:18:0000000:3У9                 | 18664                  | Земли населённых пунктов | Земельные участки (территории) общего пользования | г. Н. Новгород, ул. Б. Печерская, уч.9   |
| 52:18:0000000:3У12                | 413                    | Земли населённых пунктов | Земельные участки (территории) общего пользования | г. Н. Новгород, ул. Ошарская, уч.12      |

| Условный номер земельного участка | Площадь м <sup>2</sup> | Категория земель         | Вид разрешенного использования земельного участка | Адрес (описание местоположения)         |
|-----------------------------------|------------------------|--------------------------|---|---|
| 52:18:0000000:3У16                | 285                    | Земли населённых пунктов | Земельные участки (территории) общего пользования | г. Н. Новгород, ул. Сеченова, уч.16     |
| 52:18:0060164:3У23                | 793                    | Земли населённых пунктов | Земельные участки (территории) общего пользования | г. Н. Новгород, ул. Б. Печерская, уч.23 |
| 52:18:0000000:3У25                | 8196                   | Земли населённых пунктов | Земельные участки (территории) общего пользования | г. Н. Новгород, ул. Б. Печерская, уч.25 |
| 52:18:0060156:3У26                | 347                    | Земли населённых пунктов | Земельные участки (территории) общего пользования | г. Н. Новгород, пл. Сенная, уч.26       |
| 52:18:0060156:3У27                | 21                     | Земли населённых пунктов | Земельные участки (территории) общего пользования | г. Н. Новгород, пл. Сенная, уч.27       |
| 52:18:0060167:3У33                | 33                     | Земли населённых пунктов | Земельные участки (территории) общего пользования | г. Н. Новгород, ул. Б. Печерская, уч.33 |

*Перечень координат характерных точек образуемых земельных участков  
(система координат ГСК-52)*

| Обозначение характерных точек границы                     | Координаты |            |
|---|------------|------------|
|   | Х, м       | У, м       |
| Условный номер земельного участка:<br>52:18:0060156:3У173 |            |            |
| 2000  | 529418,91  | 2218203,70 |
| 2001  | 529431,15  | 2218222,8  |
| 2002  | 529398,70  | 2218244,86 |
| 2003  | 529384,51  | 2218223,58 |
| 2004  | 529389,46  | 2218220,00 |
| 2007  | 529396,17  | 2218230,58 |
| 2006  | 529411,61  | 2218220,77 |
| 2005  | 529404,89  | 2218210,20 |
| 2000  | 529418,91  | 2218203,70 |
| Условный номер земельного участка:<br>52:18:0060156:3У174 |            |            |
| 2005  | 529404,89  | 2218210,20 |
| 2006  | 529411,61  | 2218220,77 |
| 2007  | 529396,17  | 2218230,58 |
| 2004  | 529389,46  | 2218220,00 |
| 2005  | 529404,89  | 2218210,20 |
| Условный номер земельного участка:<br>52:18:0060106:3У179 |            |            |
| 2008  | 529733,71  | 2217962,87 |

| Обозначение характерных точек границы                     | Координаты |            |
|---|------------|------------|
|   | Х, м       | У, м       |
| 2009  | 529745,71  | 2217975,60 |
| 2064  | 529740,43  | 2217980,77 |
| 2063  | 529741,14  | 2217981,52 |
| 2029  | 529736,38  | 2217986,14 |
| 2028  | 529723,00  | 2217972,57 |
| 2008  | 529733,71  | 2217962,87 |
| Условный номер земельного участка:<br>52:18:0060106:3У180 |            |            |
| 2031  | 529752,58  | 2217988,16 |
| 2032  | 529757,26  | 2217993,19 |
| 2033  | 529753,29  | 2217996,89 |
| 2034  | 529756,75  | 2218000,61 |
| 2035  | 529753,33  | 2218003,77 |
| 2025  | 529751,03  | 2218006,16 |
| 2026  | 529742,29  | 2217997,75 |
| 2030  | 529745,23  | 2217995,01 |
| 2031  | 529752,58  | 2217988,16 |
| Условный номер земельного участка:<br>52:18:0060106:3У181 |            |            |
| 2018  | 529762,86  | 2218004,86 |
| 2036  | 529767,99  | 2218009,37 |

| Обозначение<br>характерных<br>точек границы               | Координаты |            |
|---|------------|------------|
|   | X, м       | Y, м       |
| 2024  | 529761,65  | 2218016,39 |
| 2019  | 529756,71  | 2218011,63 |
| 2018  | 529762,86  | 2218004,86 |
| Условный номер земельного участка:<br>52:18:0060106:3У183 |            |            |
| 2053  | 529800,09  | 2218020,76 |
| 2054  | 529813,42  | 2218033,80 |
| 2057  | 529797,46  | 2218050,83 |
| 2052  | 529779,71  | 2218033,76 |
| 2051  | 529782,08  | 2218031,09 |
| 2058  | 529786,68  | 2218035,63 |
| 2059  | 529793,35  | 2218028,19 |
| 2060  | 529795,69  | 2218025,59 |
| 2061  | 529796,79  | 2218024,34 |
| 2062  | 529797,19  | 2218023,97 |
| 2053  | 529800,09  | 2218020,76 |
| Условный номер земельного участка:<br>52:18:0060106:3У184 |            |            |
| 2054  | 529813,42  | 2218033,80 |
| 2055  | 529825,41  | 2218045,51 |
| 2056  | 529809,40  | 2218062,32 |
| 2057  | 529797,46  | 2218050,83 |
| 2054  | 529813,42  | 2218033,80 |
| Условный номер земельного участка:<br>52:18:0060106:3У178 |            |            |
| 2011  | 529765,77  | 2217979,25 |
| 2012  | 529765,79  | 2217980,24 |
| 2013  | 529766,56  | 2217983,95 |
| 2014  | 529768,07  | 2217987,78 |
| 2015  | 529769,63  | 2217990,98 |
| 2022  | 529780,11  | 2218001,23 |
| 2016  | 529783,14  | 2218004,19 |
| 2050  | 529778,52  | 2218009,88 |
| 2021  | 529777,02  | 2218008,73 |
| 2048  | 529772,13  | 2218014,26 |
| 2038  | 529768,87  | 2218011,39 |
| 2023  | 529763,09  | 2218017,77 |
| 2024  | 529761,65  | 2218016,39 |
| 2036  | 529768,00  | 2218009,36 |
| 2049  | 529769,50  | 2218010,69 |
| 2047  | 529770,40  | 2218011,47 |
| 2046  | 529772,35  | 2218009,70 |
| 2045  | 529773,71  | 2218010,91 |
| 2044  | 529776,23  | 2218008,10 |
| 2043  | 529774,94  | 2218006,81 |

| Обозначение<br>характерных<br>точек границы               | Координаты |            |
|---|------------|------------|
|   | X, м       | Y, м       |
| 2042  | 529777,03  | 2218004,52 |
| 2020  | 529768,28  | 2217996,54 |
| 2041  | 529764,61  | 2217993,50 |
| 2039  | 529760,56  | 2217998,06 |
| 2040  | 529762,28  | 2217999,59 |
| 2037  | 529759,84  | 2218002,18 |
| 2017  | 529762,65  | 2218004,67 |
| 2018  | 529762,86  | 2218004,86 |
| 2019  | 529756,71  | 2218011,63 |
| 2025  | 529751,03  | 2218006,16 |
| 2034  | 529756,75  | 2218000,61 |
| 2033  | 529753,29  | 2217996,89 |
| 2032  | 529757,26  | 2217993,19 |
| 2031  | 529752,58  | 2217988,16 |
| 2026  | 529742,29  | 2217997,75 |
| 2027  | 529719,45  | 2217975,77 |
| 2028  | 529723,00  | 2217972,57 |
| 2029  | 529736,38  | 2217986,14 |
| 2063  | 529741,14  | 2217981,52 |
| 2064  | 529740,43  | 2217980,77 |
| 2009  | 529745,71  | 2217975,60 |
| 2010  | 529750,30  | 2217979,75 |
| 2011  | 529765,77  | 2217979,25 |
| Условный номер земельного участка:<br>52:18:0060106:3У182 |            |            |
| 2134  | 529786,76  | 2217994,15 |
| 2133  | 529789,69  | 2217996,87 |
| 2016  | 529783,14  | 2218004,19 |
| 2022  | 529780,11  | 2218001,23 |
| 2134  | 529786,76  | 2217994,15 |
| Условный номер земельного участка:<br>52:18:0060189:3У176 |            |            |
| 24  | 529782,30  | 2218686,04 |
| 23  | 529781,17  | 2218689,89 |
| 643   | 529774,45  | 2218687,93 |
| 25  | 529775,56  | 2218684,07 |
| 24  | 529782,30  | 2218686,04 |
| Условный номер земельного участка:<br>52:18:0060189:3У177 |            |            |
| 1141  | 529340,31  | 2216789,43 |
| 1142  | 529342,42  | 2216795,8  |
| 1179  | 529333,74  | 2216798,16 |
| 1181  | 529331,64  | 2216792,41 |
| 1141  | 529340,31  | 2216789,43 |
| Условный номер земельного участка:                        |            |            |

| Обозначение<br>характерных<br>точек границы                      | Координаты |            |
|--|------------|------------|
|  | Х, м       | У, м       |
| 52:18:0060106:146:3У175 (1)                                      |            |            |
| 2008   | 529733,71  | 2217962,87 |
| 2009   | 529745,71  | 2217975,6  |
| 2010   | 529750,3   | 2217979,75 |
| 2011   | 529765,77  | 2217979,25 |
| 2012   | 529765,79  | 2217980,24 |
| 2013   | 529766,56  | 2217983,95 |
| 2014   | 529768,07  | 2217987,78 |
| 2015   | 529769,63  | 2217990,98 |
| 2022   | 529780,11  | 2218001,23 |
| 2134   | 529786,76  | 2217994,15 |
| 2133   | 529789,69  | 2217996,87 |
| 2016   | 529783,14  | 2218004,19 |
| 2161   | 529792,6   | 2218013,44 |
| 2132   | 529791,72  | 2218014,57 |
| 2131   | 529790,42  | 2218016,26 |
| 2130   | 529779,54  | 2218028,77 |
| 2129   | 529780,61  | 2218029,75 |
| 3020   | 529778,27  | 2218032,38 |
| 2023   | 529763,09  | 2218017,77 |
| 2049   | 529769,5   | 2218010,69 |
| 2047   | 529770,4   | 2218011,47 |
| 2046   | 529771,96  | 2218012,86 |
| 2045   | 529773,71  | 2218010,91 |
| 2044   | 529776,23  | 2218008,1  |
| 2043   | 529774,94  | 2218006,81 |
| 2042   | 529777,03  | 2218004,52 |
| 2020   | 529768,28  | 2217996,54 |
| 2041   | 529764,61  | 2217993,5  |
| 2039   | 529760,56  | 2217998,06 |
| 2040   | 529758,2   | 2218000,72 |
| 2037   | 529759,84  | 2218002,18 |
| 2036   | 529767,99  | 2218009,37 |
| 2024   | 529761,65  | 2218016,39 |
| 2027   | 529719,45  | 2217975,77 |
| 2008   | 529733,71  | 2217962,87 |
| Условный номер земельного участка:<br>52:18:0060106:146:3У175(2) |            |            |
| 2053   | 529800,09  | 2218020,76 |
| 2054   | 529813,42  | 2218033,8  |
| 2055   | 529825,41  | 2218045,51 |
| 2056   | 529809,4   | 2218062,32 |
| 2052   | 529779,71  | 2218033,76 |
| 2051   | 529782,08  | 2218031,09 |

| Обозначение<br>характерных<br>точек границы | Координаты |            |
|---|------------|------------|
|   | Х, м       | У, м       |
| 2058  | 529786,68  | 2218035,63 |
| 2059  | 529793,35  | 2218028,19 |
| 2060  | 529795,68  | 2218025,58 |
| 2061  | 529796,79  | 2218024,34 |
| 2062  | 529797,19  | 2218023,97 |
| 2053  | 529800,09  | 2218020,76 |

*Перечень координат характерных точек границ земельного участка, подлежащего уточнению, сведения о котором внесены в Единый государственный реестр недвижимости, без координат границ (система координат ГСК-52)*

| Обозначение характерных точек границы                    | Координаты |            |
|--|------------|------------|
|  | X, м       | Y, м       |
| Кадастровый номер земельного участка:<br>52:18:0060106:2 |            |            |
| 3001   | 529783,14  | 2218004,19 |
| 3002   | 529792,60  | 2218013,44 |
| 3003   | 529791,72  | 2218014,57 |
| 3004   | 529790,42  | 2218016,26 |
| 3005   | 529779,54  | 2218028,77 |
| 3006   | 529782,08  | 2218031,09 |
| 3007   | 529779,71  | 2218033,76 |
| 3008   | 529763,09  | 2218017,77 |
| 3009   | 529768,87  | 2218011,39 |
| 3010   | 529772,13  | 2218014,26 |
| 3011   | 529777,02  | 2218008,73 |
| 3012   | 529778,52  | 2218009,88 |
| 3001   | 529783,14  | 2218004,19 |

*Перечень координат характерных точек образуемых земельных участков в соответствии с решениями документации по планировке территории, утвержденной приказом министерства градостроительной деятельности и развития агломераций Нижегородской области от 24.06.2022 № 06-01-03/28 (система координат – ГСК-52)*

| Обозначение характерных точек границы                   | Координаты |            |
|---|------------|------------|
|   | X, м       | Y, м       |
| Условный номер земельного участка:<br>52:18:0060123:3У1 |            |            |
| 1206  | 529110,65  | 2216030,86 |
| 1204  | 529116,93  | 2216050,25 |
| 1236  | 529114,33  | 2216053,58 |
| 1235  | 529114,48  | 2216054,05 |
| 1234  | 529114,44  | 2216054,74 |
| 1233  | 529114,27  | 2216055,22 |
| 1232  | 529113,84  | 2216055,58 |
| 1231  | 529113,20  | 2216055,81 |
| 1230  | 529112,69  | 2216055,82 |
| 1229  | 529110,23  | 2216058,98 |

| Обозначение характерных точек границы                   | Координаты |            |
|---|------------|------------|
|   | X, м       | Y, м       |
| 1228  | 529098,59  | 2216058,47 |
| 1227  | 529098,56  | 2216059,14 |
| 1226  | 529096,94  | 2216059,13 |
| 1225  | 529096,98  | 2216058,40 |
| 1224  | 529093,80  | 2216058,57 |
| 1237  | 529093,67  | 2216058,09 |
| 1207  | 529087,14  | 2216038,81 |
| 1206  | 529110,65  | 2216030,86 |
| Условный номер земельного участка:<br>52:18:0060123:3У2 |            |            |
| 1207  | 529087,14  | 2216038,81 |
| 1237  | 529093,67  | 2216058,09 |

| Обозначение<br>характерных<br>точек границы                 | Координаты |            |
|---|------------|------------|
|   | X, м       | Y, м       |
| 1224  | 529093,80  | 2216058,57 |
| 1223  | 529069,65  | 2216057,42 |
| 1238  | 529069,58  | 2216056,88 |
| 1240  | 529090,96  | 2216057,94 |
| 1241  | 529085,01  | 2216039,51 |
| 1208  | 529085,54  | 2216039,35 |
| 1207  | 529087,14  | 2216038,81 |
| Условный номер земельного участка:<br>52:18:0060119:3У3     |            |            |
| 1193  | 529161,56  | 2216179,00 |
| 1192  | 529162,61  | 2216182,16 |
| 1252  | 529139,15  | 2216190,52 |
| 1247  | 529138,94  | 2216189,92 |
| 1243  | 529146,19  | 2216186,42 |
| 1193  | 529161,56  | 2216179,00 |
| Условный номер земельного участка:<br>52:18:0060123:356:3У4 |            |            |
| 1208  | 529079,46  | 2216021,37 |
| 1241  | 529085,54  | 2216039,35 |
| 1240  | 529085,00  | 2216039,52 |
| 1301  | 529090,96  | 2216057,94 |
| 1302  | 529071,11  | 2216056,96 |
| 1239  | 529069,26  | 2216044,54 |
| 1273  | 529068,95  | 2216034,94 |
| 1274  | 529066,97  | 2216025,60 |
| 1208  | 529079,46  | 2216021,37 |
| Условный номер земельного участка:<br>52:18:0060112:3У5     |            |            |
| 1169  | 529468,79  | 2217096,90 |
| 1173  | 529470,83  | 2217102,59 |
| 1175  | 529465,94  | 2217105,86 |
| 1174  | 529463,03  | 2217100,82 |
| 1169  | 529468,79  | 2217096,90 |
| Условный номер земельного участка:<br>52:18:0060112:3У6     |            |            |
| 1181  | 529331,64  | 2216792,41 |
| 1179  | 529333,71  | 2216798,17 |
| 1184  | 529330,45  | 2216799,36 |
| 1183  | 529321,50  | 2216801,96 |
| 1180  | 529319,73  | 2216796,49 |
| 1181  | 529331,64  | 2216792,41 |
| Условный номер земельного участка:<br>52:18:0060160:3У31    |            |            |

| Обозначение<br>характерных<br>точек границы              | Координаты |            |
|--|------------|------------|
|  | X, м       | Y, м       |
| 58   | 529920,68  | 2218379,53 |
| 59   | 529916,55  | 2218391,21 |
| 60   | 529911,86  | 2218389,59 |
| 61   | 529911,62  | 2218390,14 |
| 62   | 529897,56  | 2218384,60 |
| 63   | 529902,61  | 2218370,98 |
| 58   | 529920,68  | 2218379,53 |
| Условный номер земельного участка:<br>52:18:0060160:3У32 |            |            |
| 64   | 529947,03  | 2218378,11 |
| 65   | 529926,93  | 2218430,81 |
| 7  | 529886,15  | 2218416,55 |
| 66   | 529892,87  | 2218397,40 |
| 67   | 529900,97  | 2218400,57 |
| 68   | 529904,24  | 2218401,89 |
| 69   | 529908,22  | 2218403,39 |
| 70   | 529907,06  | 2218406,54 |
| 71   | 529906,12  | 2218406,19 |
| 72   | 529901,32  | 2218419,63 |
| 73   | 529915,79  | 2218424,96 |
| 74   | 529922,63  | 2218405,92 |
| 75   | 529915,89  | 2218403,26 |
| 76   | 529919,34  | 2218395,43 |
| 77   | 529921,92  | 2218396,30 |
| 78   | 529923,04  | 2218393,57 |
| 79   | 529925,88  | 2218394,60 |
| 80   | 529928,35  | 2218388,51 |
| 81   | 529939,72  | 2218392,95 |
| 82   | 529945,79  | 2218377,70 |
| 64   | 529947,03  | 2218378,11 |
| Условный номер земельного участка:<br>52:18:0060160:3У7  |            |            |
| 73   | 529915,79  | 2218424,96 |
| 72   | 529901,32  | 2218419,63 |
| 71   | 529906,12  | 2218406,19 |
| 70   | 529907,06  | 2218406,54 |
| 69   | 529908,22  | 2218403,39 |
| 83   | 529914,75  | 2218405,84 |
| 75   | 529915,89  | 2218403,26 |
| 74   | 529922,63  | 2218405,92 |
| 73   | 529915,79  | 2218424,96 |
| Условный номер земельного участка:<br>52:18:0000000:3У9  |            |            |
| 7  | 529886,15  | 2218416,55 |
| 8  | 529883,54  | 2218415,74 |
| 9  | 529834,01  | 2218550,96 |
| 10   | 529826,80  | 2218569,13 |

| Обозначение<br>характерных<br>точек границы | Координаты |            |
|---|------------|------------|
|   | X, м       | Y, м       |
| 11  | 529836,69  | 2218572,63 |
| 12  | 529835,94  | 2218574,70 |
| 384   | 529852,30  | 2218580,57 |
| 385   | 529848,08  | 2218592,32 |
| 14  | 529834,60  | 2218587,48 |
| 406   | 529833,93  | 2218589,82 |
| 15  | 529816,13  | 2218651,57 |
| 16  | 529817,23  | 2218652,12 |
| 17  | 529815,01  | 2218656,91 |
| 18  | 529827,51  | 2218662,14 |
| 19  | 529823,49  | 2218683,02 |
| 20  | 529820,74  | 2218701,12 |
| 315   | 529812,10  | 2218768,65 |
| 314   | 529812,63  | 2218780,47 |
| 313   | 529811,62  | 2218795,45 |
| 312   | 529828,73  | 2218799,34 |
| 309   | 529831,17  | 2218800,03 |
| 308   | 529849,66  | 2218725,23 |
| 307   | 529855,75  | 2218727,07 |
| 306   | 529864,28  | 2218714,21 |
| 305   | 529871,97  | 2218700,56 |
| 304   | 529872,91  | 2218698,66 |
| 303   | 529873,31  | 2218697,01 |
| 302   | 529875,85  | 2218697,90 |
| 540   | 529878,58  | 2218696,93 |
| 539   | 529885,22  | 2218697,94 |
| 538   | 529903,97  | 2218706,64 |
| 542   | 529908,42  | 2218705,99 |
| 286   | 529909,31  | 2218697,78 |
| 285   | 529894,63  | 2218690,75 |
| 284   | 529898,12  | 2218683,38 |
| 283   | 529895,88  | 2218682,27 |
| 282   | 529893,61  | 2218687,02 |
| 281   | 529879,60  | 2218680,41 |
| 280   | 529902,26  | 2218634,44 |
| 279   | 529910,51  | 2218639,25 |
| 278   | 529921,52  | 2218609,97 |
| 277   | 529927,31  | 2218611,87 |
| 276   | 529927,79  | 2218609,98 |
| 275   | 529928,11  | 2218608,79 |
| 274   | 529924,77  | 2218607,75 |
| 273   | 529926,28  | 2218602,51 |
| 272   | 529918,80  | 2218599,91 |
| 271   | 529913,38  | 2218598,19 |
| 270   | 529912,67  | 2218597,97 |
| 269   | 529912,86  | 2218597,42 |
| 268   | 529908,17  | 2218596,09 |
| 267   | 529901,83  | 2218594,28 |

| Обозначение<br>характерных<br>точек границы | Координаты |            |
|---|------------|------------|
|   | X, м       | Y, м       |
| 266   | 529889,46  | 2218591,04 |
| 265   | 529890,48  | 2218587,53 |
| 264   | 529892,04  | 2218583,77 |
| 263   | 529904,55  | 2218588,19 |
| 262   | 529910,71  | 2218590,65 |
| 261   | 529915,87  | 2218592,91 |
| 260   | 529920,94  | 2218595,38 |
| 259   | 529927,92  | 2218598,69 |
| 258   | 529930,31  | 2218599,72 |
| 257   | 529938,42  | 2218577,67 |
| 256   | 529938,35  | 2218577,65 |
| 255   | 529935,64  | 2218581,75 |
| 254   | 529933,49  | 2218585,00 |
| 253   | 529934,30  | 2218585,54 |
| 252   | 529932,15  | 2218589,06 |
| 251   | 529929,14  | 2218591,22 |
| 250   | 529928,80  | 2218591,03 |
| 249   | 529927,11  | 2218594,08 |
| 248   | 529922,34  | 2218591,15 |
| 247   | 529921,94  | 2218591,32 |
| 246   | 529916,35  | 2218588,08 |
| 245   | 529918,35  | 2218584,39 |
| 244   | 529920,56  | 2218580,49 |
| 243   | 529922,60  | 2218577,07 |
| 242   | 529924,81  | 2218573,52 |
| 241   | 529926,81  | 2218570,36 |
| 240   | 529929,13  | 2218566,70 |
| 239   | 529931,29  | 2218563,32 |
| 238   | 529933,75  | 2218559,26 |
| 237   | 529936,26  | 2218555,15 |
| 236   | 529938,73  | 2218550,21 |
| 235   | 529940,71  | 2218546,69 |
| 234   | 529943,01  | 2218542,47 |
| 233   | 529945,33  | 2218538,42 |
| 232   | 529947,39  | 2218534,70 |
| 231   | 529949,60  | 2218530,43 |
| 230   | 529951,81  | 2218526,17 |
| 229   | 529956,49  | 2218528,58 |
| 228   | 529959,38  | 2218520,71 |
| 227   | 529955,09  | 2218519,29 |
| 226   | 529951,39  | 2218518,07 |
| 225   | 529947,51  | 2218516,71 |
| 224   | 529943,59  | 2218515,34 |
| 223   | 529943,84  | 2218514,61 |
| 222   | 529940,31  | 2218513,38 |
| 221   | 529941,08  | 2218511,13 |
| 220   | 529936,72  | 2218511,45 |
| 219   | 529935,13  | 2218514,53 |

| Обозначение<br>характерных<br>точек границы | Координаты |            |
|---|------------|------------|
|   | X, м       | Y, м       |
| 218   | 529937,45  | 2218515,73 |
| 217   | 529940,13  | 2218517,11 |
| 216   | 529941,18  | 2218517,93 |
| 215   | 529943,70  | 2218521,35 |
| 214   | 529943,35  | 2218522,31 |
| 213   | 529941,93  | 2218526,14 |
| 212   | 529939,66  | 2218530,56 |
| 211   | 529937,57  | 2218534,62 |
| 210   | 529935,58  | 2218538,51 |
| 209   | 529928,83  | 2218534,52 |
| 208   | 529928,65  | 2218534,91 |
| 207   | 529935,37  | 2218538,95 |
| 206   | 529933,06  | 2218542,78 |
| 205   | 529930,79  | 2218546,66 |
| 204   | 529928,93  | 2218549,57 |
| 203   | 529926,25  | 2218554,05 |
| 202   | 529923,79  | 2218558,17 |
| 201   | 529921,55  | 2218561,92 |
| 200   | 529919,33  | 2218565,54 |
| 199   | 529919,62  | 2218565,71 |
| 198   | 529917,48  | 2218569,28 |
| 197   | 529915,05  | 2218572,55 |
| 196   | 529912,84  | 2218575,99 |
| 195   | 529910,50  | 2218579,65 |
| 194   | 529907,98  | 2218583,67 |
| 193   | 529903,97  | 2218584,47 |
| 192   | 529898,97  | 2218582,65 |
| 191   | 529893,24  | 2218579,22 |
| 190   | 529895,63  | 2218575,67 |
| 189   | 529898,11  | 2218571,88 |
| 188   | 529900,69  | 2218568,09 |
| 187   | 529902,82  | 2218564,85 |
| 186   | 529905,21  | 2218561,18 |
| 185   | 529907,19  | 2218558,13 |
| 184   | 529909,47  | 2218554,68 |
| 183   | 529911,58  | 2218551,36 |
| 182   | 529913,57  | 2218548,26 |
| 181   | 529915,78  | 2218544,60 |
| 180   | 529917,76  | 2218540,94 |
| 179   | 529919,75  | 2218537,32 |
| 178   | 529921,62  | 2218533,94 |
| 177   | 529922,24  | 2218534,23 |
| 176   | 529923,98  | 2218530,41 |
| 175   | 529922,22  | 2218529,54 |
| 174   | 529924,01  | 2218524,90 |
| 173   | 529925,35  | 2218520,80 |
| 172   | 529926,26  | 2218521,10 |
| 171   | 529927,79  | 2218517,24 |

| Обозначение<br>характерных<br>точек границы | Координаты |            |
|---|------------|------------|
|   | X, м       | Y, м       |
| 170   | 529930,13  | 2218511,95 |
| 169   | 529927,10  | 2218510,54 |
| 168   | 529924,65  | 2218509,40 |
| 167   | 529923,03  | 2218508,65 |
| 166   | 529922,04  | 2218510,54 |
| 165   | 529920,20  | 2218514,06 |
| 164   | 529918,36  | 2218517,57 |
| 163   | 529916,52  | 2218521,09 |
| 162   | 529915,26  | 2218524,40 |
| 161   | 529913,98  | 2218527,96 |
| 160   | 529912,57  | 2218531,50 |
| 159   | 529910,53  | 2218536,20 |
| 158   | 529908,14  | 2218540,07 |
| 157   | 529906,48  | 2218543,59 |
| 156   | 529904,50  | 2218547,26 |
| 155   | 529901,99  | 2218552,84 |
| 154   | 529898,15  | 2218551,00 |
| 153   | 529898,70  | 2218549,63 |
| 152   | 529898,05  | 2218549,37 |
| 151   | 529898,98  | 2218544,99 |
| 150   | 529900,72  | 2218540,74 |
| 149   | 529902,13  | 2218537,37 |
| 148   | 529903,58  | 2218533,62 |
| 147   | 529903,29  | 2218533,51 |
| 146   | 529902,34  | 2218535,75 |
| 145   | 529896,19  | 2218533,00 |
| 144   | 529890,07  | 2218530,21 |
| 143   | 529886,18  | 2218528,44 |
| 142   | 529881,91  | 2218526,49 |
| 141   | 529878,85  | 2218525,26 |
| 140   | 529875,94  | 2218524,26 |
| 139   | 529873,57  | 2218522,93 |
| 138   | 529876,11  | 2218516,37 |
| 137   | 529878,30  | 2218517,26 |
| 136   | 529879,27  | 2218514,99 |
| 135   | 529882,57  | 2218516,40 |
| 134   | 529885,59  | 2218517,88 |
| 133   | 529889,89  | 2218519,92 |
| 132   | 529893,93  | 2218521,56 |
| 131   | 529892,98  | 2218523,81 |
| 130   | 529894,94  | 2218524,62 |
| 129   | 529895,91  | 2218522,32 |
| 128   | 529899,73  | 2218523,79 |
| 127   | 529902,73  | 2218524,94 |
| 126   | 529901,50  | 2218528,30 |
| 125   | 529904,77  | 2218529,54 |
| 124   | 529905,07  | 2218528,72 |
| 123   | 529906,39  | 2218525,15 |



| Обозначение<br>характерных<br>точек границы | Координаты |            |
|---|------------|------------|
|   | X, м       | Y, м       |
| 122   | 529907,28  | 2218522,77 |
| 121   | 529908,73  | 2218523,25 |
| 120   | 529909,37  | 2218521,79 |
| 119   | 529910,80  | 2218518,56 |
| 118   | 529912,23  | 2218515,16 |
| 117   | 529913,67  | 2218511,49 |
| 116   | 529915,11  | 2218507,82 |
| 115   | 529916,43  | 2218504,48 |
| 114   | 529920,46  | 2218506,32 |
| 113   | 529923,17  | 2218500,50 |
| 112   | 529926,81  | 2218502,08 |
| 111   | 529930,30  | 2218503,58 |
| 110   | 529932,52  | 2218498,26 |
| 109   | 529927,29  | 2218473,20 |
| 108   | 529925,89  | 2218477,32 |
| 107   | 529925,19  | 2218479,23 |
| 106   | 529923,75  | 2218482,95 |
| 405   | 529920,73  | 2218489,56 |
| 105   | 529917,55  | 2218487,56 |
| 104   | 529911,82  | 2218502,29 |
| 103   | 529908,46  | 2218510,80 |
| 102   | 529889,95  | 2218502,99 |
| 101   | 529857,76  | 2218491,59 |
| 100   | 529860,04  | 2218485,56 |
| 99  | 529867,72  | 2218465,94 |
| 98  | 529877,40  | 2218470,07 |
| 97  | 529884,69  | 2218473,13 |
| 96  | 529894,61  | 2218476,64 |
| 95  | 529902,50  | 2218458,84 |
| 94  | 529929,09  | 2218467,23 |
| 93  | 529943,67  | 2218471,31 |
| 92  | 529952,23  | 2218473,97 |
| 91  | 529952,16  | 2218474,39 |
| 90  | 529962,10  | 2218477,55 |
| 89  | 529971,02  | 2218480,70 |
| 88  | 529972,76  | 2218481,28 |
| 87  | 529975,20  | 2218472,35 |
| 86  | 529957,40  | 2218467,19 |
| 85  | 529936,65  | 2218459,07 |
| 84  | 529920,16  | 2218448,56 |
| 7   | 529886,15  | 2218416,55 |
|   |            |            |
| 316   | 529873,99  | 2218447,71 |
| 317   | 529888,24  | 2218453,49 |
| 318   | 529889,15  | 2218453,87 |
| 319   | 529884,17  | 2218467,16 |
| 320   | 529869,05  | 2218461,14 |
| 316   | 529873,99  | 2218447,71 |

| Обозначение<br>характерных<br>точек границы | Координаты |            |
|---|------------|------------|
|   | X, м       | Y, м       |
|   |            |            |
| 321   | 529848,69  | 2218515,31 |
| 322   | 529862,36  | 2218520,66 |
| 323   | 529860,82  | 2218524,94 |
| 324   | 529863,02  | 2218525,86 |
| 325   | 529859,67  | 2218534,33 |
| 326   | 529843,60  | 2218528,20 |
| 321   | 529848,69  | 2218515,31 |
|   |            |            |
| 327   | 529841,23  | 2218535,69 |
| 328   | 529854,78  | 2218540,69 |
| 329   | 529851,84  | 2218549,59 |
| 330   | 529837,74  | 2218544,40 |
| 327   | 529841,23  | 2218535,69 |
|   |            |            |
| 139   | 529873,57  | 2218522,93 |
| 331   | 529872,01  | 2218527,21 |
| 332   | 529876,19  | 2218528,82 |
| 333   | 529876,40  | 2218532,62 |
| 379   | 529868,55  | 2218530,89 |
| 380   | 529866,21  | 2218530,01 |
| 381   | 529867,76  | 2218525,91 |
| 382   | 529866,97  | 2218525,63 |
| 383   | 529868,61  | 2218521,11 |
| 139   | 529873,57  | 2218522,93 |
|   |            |            |
| 333   | 529876,40  | 2218532,62 |
| 334   | 529879,08  | 2218534,91 |
| 335   | 529883,04  | 2218536,12 |
| 336   | 529886,72  | 2218537,24 |
| 337   | 529890,27  | 2218538,30 |
| 338   | 529893,82  | 2218539,64 |
| 339   | 529893,25  | 2218545,61 |
| 340   | 529892,60  | 2218549,56 |
| 341   | 529892,36  | 2218553,21 |
| 342   | 529891,65  | 2218557,34 |
| 343   | 529891,08  | 2218561,27 |
| 344   | 529890,31  | 2218565,47 |
| 345   | 529889,62  | 2218569,53 |
| 346   | 529890,10  | 2218570,46 |
| 347   | 529888,53  | 2218575,83 |
| 348   | 529884,54  | 2218574,72 |
| 349   | 529881,31  | 2218573,76 |
| 350   | 529877,60  | 2218572,65 |
| 351   | 529879,81  | 2218565,19 |
| 352   | 529880,64  | 2218565,44 |
| 353   | 529883,06  | 2218559,86 |
| 354   | 529879,87  | 2218559,79 |

| Обозначение<br>характерных<br>точек границы | Координаты |            |
|---|------------|------------|
|   | X, м       | Y, м       |
| 355   | 529875,30  | 2218559,69 |
| 356   | 529874,15  | 2218562,22 |
| 357   | 529872,50  | 2218565,86 |
| 358   | 529870,35  | 2218570,60 |
| 359   | 529868,65  | 2218574,35 |
| 360   | 529866,02  | 2218576,61 |
| 361   | 529862,27  | 2218575,20 |
| 362   | 529856,36  | 2218573,24 |
| 363   | 529859,94  | 2218564,14 |
| 364   | 529865,64  | 2218566,13 |
| 365   | 529867,05  | 2218563,12 |
| 366   | 529867,77  | 2218560,89 |
| 367   | 529868,53  | 2218559,38 |
| 368   | 529871,07  | 2218554,37 |
| 369   | 529875,72  | 2218553,51 |
| 370   | 529880,29  | 2218553,61 |
| 371   | 529886,33  | 2218553,59 |
| 372   | 529886,63  | 2218551,51 |
| 373   | 529887,04  | 2218547,92 |
| 374   | 529887,49  | 2218543,91 |
| 375   | 529884,97  | 2218543,17 |
| 376   | 529881,28  | 2218542,08 |
| 377   | 529877,31  | 2218540,91 |
| 378   | 529874,22  | 2218539,99 |
| 333   | 529876,40  | 2218532,62 |
|   |            |            |
| 403   | 529873,14  | 2218573,87 |
| 404   | 529879,89  | 2218576,97 |
| 398   | 529882,02  | 2218577,95 |
| 399   | 529879,85  | 2218582,66 |
| 400   | 529879,48  | 2218582,57 |
| 401   | 529876,98  | 2218588,04 |
| 402   | 529868,32  | 2218584,36 |
| 403   | 529873,14  | 2218573,87 |
|   |            |            |
| 387   | 529869,72  | 2218678,39 |
| 388   | 529857,71  | 2218672,95 |
| 389   | 529858,11  | 2218670,68 |
| 390   | 529855,69  | 2218669,58 |
| 391   | 529859,92  | 2218660,60 |
| 392   | 529863,90  | 2218652,12 |
| 393   | 529875,05  | 2218628,38 |
| 386   | 529889,78  | 2218635,22 |
| 387   | 529869,72  | 2218678,39 |
|   |            |            |
| 397   | 529852,74  | 2218617,28 |
| 394   | 529867,76  | 2218623,38 |
| 395   | 529846,14  | 2218669,91 |

| Обозначение<br>характерных<br>точек границы              | Координаты |            |
|--|------------|------------|
|  | X, м       | Y, м       |
| 396  | 529831,17  | 2218663,66 |
| 397  | 529852,74  | 2218617,28 |
| Условный номер земельного участка:<br>52:18:0060167:3У33 |            |            |
| 418  | 529942,47  | 2218506,54 |
| 419  | 529944,12  | 2218507,18 |
| 420  | 529948,44  | 2218508,66 |
| 421  | 529950,75  | 2218509,45 |
| 422  | 529953,61  | 2218510,43 |
| 423  | 529955,91  | 2218511,21 |
| 424  | 529962,10  | 2218513,33 |
| 431  | 529961,50  | 2218514,96 |
| 432  | 529961,37  | 2218514,92 |
| 433  | 529956,99  | 2218513,49 |
| 434  | 529953,29  | 2218512,27 |
| 435  | 529949,39  | 2218510,99 |
| 436  | 529945,49  | 2218509,71 |
| 437  | 529942,00  | 2218508,42 |
| 438  | 529941,91  | 2218508,33 |
| 418  | 529942,47  | 2218506,54 |
| Условный номер земельного участка:<br>52:18:0060167:3У34 |            |            |
| 424  | 529962,10  | 2218513,33 |
| 425  | 529963,06  | 2218513,66 |
| 426  | 529972,72  | 2218516,96 |
| 427  | 529973,63  | 2218524,29 |
| 428  | 529971,33  | 2218520,63 |
| 429  | 529970,61  | 2218521,25 |
| 430  | 529967,77  | 2218517,92 |
| 439  | 529961,82  | 2218515,07 |
| 431  | 529961,50  | 2218514,96 |
| 424  | 529962,10  | 2218513,33 |
| Условный номер земельного участка:<br>52:18:0060167:3У35 |            |            |
| 228  | 529959,38  | 2218520,71 |
| 446  | 529959,46  | 2218520,74 |
| 440  | 529963,04  | 2218521,97 |
| 441  | 529965,67  | 2218525,47 |
| 442  | 529968,53  | 2218528,66 |
| 427  | 529973,63  | 2218524,29 |
| 443  | 529973,45  | 2218526,96 |
| 444  | 529968,88  | 2218530,41 |
| 445  | 529957,73  | 2218529,22 |
| 229  | 529956,49  | 2218528,58 |
| 228  | 529959,38  | 2218520,71 |
| Условный номер земельного участка:<br>52:18:0060167:3У38 |            |            |
| 428  | 529971,33  | 2218520,63 |

| Обозначение<br>характерных<br>точек границы              | Координаты |            |
|--|------------|------------|
|  | X, м       | Y, м       |
| 427  | 529973,63  | 2218524,29 |
| 442  | 529968,53  | 2218528,66 |
| 441  | 529965,67  | 2218525,47 |
| 429  | 529970,61  | 2218521,25 |
| 428  | 529971,33  | 2218520,63 |
| Условный номер земельного участка:<br>52:18:0060167:3У39 |            |            |
| 430  | 529967,77  | 2218517,92 |
| 429  | 529970,61  | 2218521,25 |
| 441  | 529965,67  | 2218525,47 |
| 440  | 529963,04  | 2218521,97 |
| 430  | 529967,77  | 2218517,92 |
| Условный номер земельного участка:<br>52:18:0060167:3У40 |            |            |
| 432  | 529961,37  | 2218514,92 |
| 431  | 529961,50  | 2218514,96 |
| 439  | 529961,82  | 2218515,07 |
| 430  | 529967,77  | 2218517,92 |
| 440  | 529963,04  | 2218521,97 |
| 446  | 529959,46  | 2218520,74 |
| 432  | 529961,37  | 2218514,92 |
| Условный номер земельного участка:<br>52:18:0060167:3У41 |            |            |
| 433  | 529956,99  | 2218513,49 |
| 432  | 529961,37  | 2218514,92 |
| 446  | 529959,46  | 2218520,74 |
| 228  | 529959,38  | 2218520,71 |
| 227  | 529955,09  | 2218519,29 |
| 433  | 529956,99  | 2218513,49 |
| Условный номер земельного участка:<br>52:18:0060167:3У42 |            |            |
| 434  | 529953,29  | 2218512,27 |
| 433  | 529956,99  | 2218513,49 |
| 227  | 529955,09  | 2218519,29 |
| 226  | 529951,39  | 2218518,07 |
| 434  | 529953,29  | 2218512,27 |
| Условный номер земельного участка:<br>52:18:0060167:3У43 |            |            |
| 435  | 529949,39  | 2218510,99 |
| 434  | 529953,29  | 2218512,27 |
| 226  | 529951,39  | 2218518,07 |
| 225  | 529947,51  | 2218516,71 |
| 435  | 529949,39  | 2218510,99 |
| Условный номер земельного участка:<br>52:18:0060167:3У44 |            |            |
| 436  | 529945,49  | 2218509,71 |

| Обозначение<br>характерных<br>точек границы              | Координаты |            |
|--|------------|------------|
|  | X, м       | Y, м       |
| 435  | 529949,39  | 2218510,99 |
| 225  | 529947,51  | 2218516,71 |
| 224  | 529943,59  | 2218515,34 |
| 223  | 529943,84  | 2218514,61 |
| 436  | 529945,49  | 2218509,71 |
| Условный номер земельного участка:<br>52:18:0060167:3У45 |            |            |
| 437  | 529942,00  | 2218508,42 |
| 436  | 529945,49  | 2218509,71 |
| 223  | 529943,84  | 2218514,61 |
| 222  | 529940,31  | 2218513,38 |
| 221  | 529941,08  | 2218511,13 |
| 437  | 529942,00  | 2218508,42 |
| Условный номер земельного участка:<br>52:18:0060167:3У46 |            |            |
| 438  | 529941,91  | 2218508,33 |
| 437  | 529942,00  | 2218508,42 |
| 221  | 529941,08  | 2218511,13 |
| 220  | 529936,72  | 2218511,45 |
| 447  | 529932,71  | 2218509,38 |
| 448  | 529934,53  | 2218505,85 |
| 438  | 529941,91  | 2218508,33 |
| Условный номер земельного участка:<br>52:18:0060167:3У47 |            |            |
| 170  | 529930,13  | 2218511,95 |
| 169  | 529927,10  | 2218510,54 |
| 449  | 529929,99  | 2218504,33 |
| 448  | 529934,53  | 2218505,85 |
| 447  | 529932,71  | 2218509,38 |
| 450  | 529931,72  | 2218508,87 |
| 170  | 529930,13  | 2218511,95 |
| Условный номер земельного участка:<br>52:18:0060167:3У48 |            |            |
| 112  | 529926,81  | 2218502,08 |
| 111  | 529930,30  | 2218503,58 |
| 449  | 529929,99  | 2218504,33 |
| 169  | 529927,10  | 2218510,54 |
| 168  | 529924,65  | 2218509,40 |
| 112  | 529926,81  | 2218502,08 |
| Условный номер земельного участка:<br>52:18:0060167:3У49 |            |            |
| 112  | 529926,81  | 2218502,08 |
| 168  | 529924,65  | 2218509,40 |
| 167  | 529923,03  | 2218508,65 |
| 451  | 529920,02  | 2218507,41 |
| 114  | 529920,46  | 2218506,32 |
| 113  | 529923,17  | 2218500,50 |

| Обозначение<br>характерных<br>точек границы              | Координаты |            |
|--|------------|------------|
|  | X, м       | Y, м       |
| 112  | 529926,81  | 2218502,08 |
| Условный номер земельного участка:<br>52:18:0060167:3У50 |            |            |
| 445  | 529957,73  | 2218529,22 |
| 452  | 529955,63  | 2218533,50 |
| 231  | 529949,60  | 2218530,43 |
| 230  | 529951,81  | 2218526,17 |
| 229  | 529956,49  | 2218528,58 |
| 445  | 529957,73  | 2218529,22 |
| Условный номер земельного участка:<br>52:18:0060167:3У51 |            |            |
| 452  | 529955,63  | 2218533,50 |
| 453  | 529953,46  | 2218537,91 |
| 232  | 529947,39  | 2218534,70 |
| 231  | 529949,60  | 2218530,43 |
| 452  | 529955,63  | 2218533,50 |
| Условный номер земельного участка:<br>52:18:0060167:3У52 |            |            |
| 453  | 529953,46  | 2218537,91 |
| 454  | 529951,48  | 2218541,66 |
| 233  | 529945,33  | 2218538,42 |
| 232  | 529947,39  | 2218534,70 |
| 453  | 529953,46  | 2218537,91 |
| Условный номер земельного участка:<br>52:18:0060167:3У53 |            |            |
| 454  | 529951,48  | 2218541,66 |
| 455  | 529949,30  | 2218545,79 |
| 234  | 529943,01  | 2218542,47 |
| 233  | 529945,33  | 2218538,42 |
| 454  | 529951,48  | 2218541,66 |
| Условный номер земельного участка:<br>52:18:0060167:3У54 |            |            |
| 455  | 529949,30  | 2218545,79 |
| 456  | 529946,88  | 2218550,38 |
| 235  | 529940,71  | 2218546,69 |
| 234  | 529943,01  | 2218542,47 |
| 455  | 529949,30  | 2218545,79 |
| Условный номер земельного участка:<br>52:18:0060167:3У55 |            |            |
| 456  | 529946,88  | 2218550,38 |
| 457  | 529944,58  | 2218553,70 |
| 236  | 529938,73  | 2218550,21 |
| 235  | 529940,71  | 2218546,69 |
| 456  | 529946,88  | 2218550,38 |
| Условный номер земельного участка:<br>52:18:0060167:3У56 |            |            |
| 457  | 529944,58  | 2218553,70 |

| Обозначение<br>характерных<br>точек границы              | Координаты |            |
|--|------------|------------|
|  | X, м       | Y, м       |
| 458  | 529941,72  | 2218557,84 |
| 459  | 529941,47  | 2218558,36 |
| 237  | 529936,26  | 2218555,15 |
| 236  | 529938,73  | 2218550,21 |
| 458  | 529944,58  | 2218553,70 |
| Условный номер земельного участка:<br>52:18:0060167:3У57 |            |            |
| 459  | 529941,47  | 2218558,36 |
| 465  | 529939,36  | 2218562,71 |
| 238  | 529933,75  | 2218559,26 |
| 237  | 529936,26  | 2218555,15 |
| 459  | 529941,47  | 2218558,36 |
| Условный номер земельного участка:<br>52:18:0060167:3У58 |            |            |
| 465  | 529939,36  | 2218562,71 |
| 466  | 529937,56  | 2218566,41 |
| 467  | 529937,22  | 2218566,97 |
| 239  | 529931,29  | 2218563,32 |
| 238  | 529933,75  | 2218559,26 |
| 465  | 529939,36  | 2218562,71 |
| Условный номер земельного участка:<br>52:18:0060167:3У59 |            |            |
| 467  | 529937,22  | 2218566,97 |
| 468  | 529935,20  | 2218570,26 |
| 469  | 529935,12  | 2218570,39 |
| 240  | 529929,13  | 2218566,70 |
| 239  | 529931,29  | 2218563,32 |
| 467  | 529937,22  | 2218566,97 |
| Условный номер земельного участка:<br>52:18:0060167:3У60 |            |            |
| 469  | 529935,12  | 2218570,39 |
| 470  | 529932,85  | 2218574,07 |
| 241  | 529926,81  | 2218570,36 |
| 240  | 529929,13  | 2218566,70 |
| 469  | 529935,12  | 2218570,39 |
| Условный номер земельного участка:<br>52:18:0060167:3У61 |            |            |
| 470  | 529932,85  | 2218574,07 |
| 471  | 529932,82  | 2218574,12 |
| 472  | 529930,89  | 2218577,26 |
| 242  | 529924,81  | 2218573,52 |
| 241  | 529926,81  | 2218570,36 |
| 470  | 529932,85  | 2218574,07 |
| Условный номер земельного участка:<br>52:18:0060167:3У62 |            |            |
| 472  | 529930,89  | 2218577,26 |
| 473  | 529930,23  | 2218578,32 |

| Обозначение<br>характерных<br>точек границы              | Координаты |            |
|--|------------|------------|
|  | X, м       | Y, м       |
| 474  | 529928,69  | 2218580,82 |
| 243  | 529922,60  | 2218577,07 |
| 242  | 529924,81  | 2218573,52 |
| 472  | 529930,89  | 2218577,26 |
| Условный номер земельного участка:<br>52:18:0060167:3У63 |            |            |
| 474  | 529928,69  | 2218580,82 |
| 475  | 529928,14  | 2218581,71 |
| 476  | 529926,61  | 2218584,21 |
| 244  | 529920,56  | 2218580,49 |
| 243  | 529922,60  | 2218577,07 |
| 474  | 529928,69  | 2218580,82 |
| Условный номер земельного участка:<br>52:18:0060167:3У64 |            |            |
| 476  | 529926,61  | 2218584,21 |
| 477  | 529925,97  | 2218585,25 |
| 478  | 529924,26  | 2218588,03 |
| 245  | 529918,35  | 2218584,39 |
| 244  | 529920,56  | 2218580,49 |
| 474  | 529926,61  | 2218584,21 |
| Условный номер земельного участка:<br>52:18:0060167:3У65 |            |            |
| 478  | 529924,26  | 2218588,03 |
| 479  | 529924,17  | 2218588,17 |
| 248  | 529922,34  | 2218591,15 |
| 247  | 529921,94  | 2218591,32 |
| 246  | 529916,35  | 2218588,08 |
| 245  | 529918,35  | 2218584,39 |
| 478  | 529924,26  | 2218588,03 |
| Условный номер земельного участка:<br>52:18:0060167:3У66 |            |            |
| 250  | 529928,80  | 2218591,03 |
| 249  | 529927,11  | 2218594,08 |
| 248  | 529922,34  | 2218591,15 |
| 479  | 529924,17  | 2218588,17 |
| 250  | 529928,80  | 2218591,03 |
| Условный номер земельного участка:<br>52:18:0060167:3У67 |            |            |
| 252  | 529932,15  | 2218589,06 |
| 251  | 529929,14  | 2218591,22 |
| 250  | 529928,80  | 2218591,03 |
| 479  | 529924,17  | 2218588,17 |
| 478  | 529924,26  | 2218588,03 |
| 477  | 529925,97  | 2218585,25 |
| 252  | 529932,15  | 2218589,06 |
| Условный номер земельного участка:<br>52:18:0060167:3У68 |            |            |

| Обозначение<br>характерных<br>точек границы              | Координаты |            |
|--|------------|------------|
|  | X, м       | Y, м       |
| 253  | 529934,30  | 2218585,54 |
| 252  | 529932,15  | 2218589,06 |
| 477  | 529925,97  | 2218585,25 |
| 476  | 529926,61  | 2218584,21 |
| 475  | 529928,14  | 2218581,71 |
| 254  | 529933,49  | 2218585,00 |
| 253  | 529934,30  | 2218585,54 |
| Условный номер земельного участка:<br>52:18:0060167:3У69 |            |            |
| 255  | 529935,64  | 2218581,75 |
| 254  | 529933,49  | 2218585,00 |
| 475  | 529928,14  | 2218581,71 |
| 474  | 529928,69  | 2218580,82 |
| 473  | 529930,23  | 2218578,32 |
| 255  | 529935,64  | 2218581,75 |
| Условный номер земельного участка:<br>52:18:0060167:3У70 |            |            |
| 256  | 529938,35  | 2218577,65 |
| 255  | 529935,64  | 2218581,75 |
| 473  | 529930,23  | 2218578,32 |
| 472  | 529930,89  | 2218577,26 |
| 471  | 529932,82  | 2218574,12 |
| 256  | 529938,35  | 2218577,65 |
| Условный номер земельного участка:<br>52:18:0060167:3У71 |            |            |
| 468  | 529935,20  | 2218570,26 |
| 464  | 529940,91  | 2218573,78 |
| 256  | 529938,35  | 2218577,65 |
| 471  | 529932,82  | 2218574,12 |
| 470  | 529932,85  | 2218574,07 |
| 469  | 529935,12  | 2218570,39 |
| 468  | 529935,20  | 2218570,26 |
| Условный номер земельного участка:<br>52:18:0060167:3У72 |            |            |
| 463  | 529943,44  | 2218569,87 |
| 464  | 529940,91  | 2218573,78 |
| 468  | 529935,20  | 2218570,26 |
| 467  | 529937,22  | 2218566,97 |
| 466  | 529937,56  | 2218566,41 |
| 462  | 529943,03  | 2218569,59 |
| 463  | 529943,44  | 2218569,87 |
| Условный номер земельного участка:<br>52:18:0060167:3У73 |            |            |
| 461  | 529944,81  | 2218565,37 |
| 462  | 529943,03  | 2218569,59 |
| 466  | 529937,56  | 2218566,41 |
| 465  | 529939,36  | 2218562,71 |
| 461  | 529944,81  | 2218565,37 |

| Обозначение<br>характерных<br>точек границы              | Координаты |            |
|--|------------|------------|
|  | X, м       | Y, м       |
| Условный номер земельного участка:<br>52:18:0060167:3У74 |            |            |
| 458  | 529941,72  | 2218557,84 |
| 460  | 529942,60  | 2218558,50 |
| 461  | 529944,81  | 2218565,37 |
| 465  | 529939,36  | 2218562,71 |
| 459  | 529941,47  | 2218558,36 |
| 458  | 529941,72  | 2218557,84 |
| Условный номер земельного участка:<br>52:18:0060167:3У36 |            |            |
| 257  | 529938,42  | 2218577,67 |
| 480  | 529946,17  | 2218579,65 |
| 484  | 529944,85  | 2218584,21 |
| 485  | 529942,21  | 2218587,91 |
| 492  | 529939,59  | 2218591,53 |
| 491  | 529936,60  | 2218595,79 |
| 490  | 529942,31  | 2218599,58 |
| 489  | 529944,04  | 2218597,18 |
| 500  | 529949,21  | 2218600,40 |
| 499  | 529948,27  | 2218601,91 |
| 501  | 529943,77  | 2218606,00 |
| 502  | 529938,34  | 2218603,33 |
| 503  | 529934,51  | 2218601,81 |
| 504  | 529930,59  | 2218599,84 |
| 258  | 529930,31  | 2218599,72 |
| 257  | 529938,42  | 2218577,67 |
| Условный номер земельного участка:<br>52:18:0060167:3У75 |            |            |
| 481  | 529950,20  | 2218579,78 |
| 482  | 529951,91  | 2218584,53 |
| 483  | 529950,08  | 2218587,47 |
| 484  | 529944,85  | 2218584,21 |
| 480  | 529946,17  | 2218579,65 |
| 481  | 529950,20  | 2218579,78 |
| Условный номер земельного участка:<br>52:18:0060167:3У76 |            |            |
| 484  | 529944,85  | 2218584,21 |
| 483  | 529950,08  | 2218587,47 |
| 486  | 529947,69  | 2218591,32 |
| 485  | 529942,21  | 2218587,91 |
| 484  | 529944,85  | 2218584,21 |
| Условный номер земельного участка:<br>52:18:0060167:3У77 |            |            |
| 485  | 529942,21  | 2218587,91 |
| 486  | 529947,69  | 2218591,32 |
| 487  | 529946,53  | 2218593,17 |
| 488  | 529945,33  | 2218595,10 |
| 492  | 529939,59  | 2218591,53 |

| Обозначение<br>характерных<br>точек границы              | Координаты |            |
|--|------------|------------|
|  | X, м       | Y, м       |
| 485  | 529942,21  | 2218587,91 |
| Условный номер земельного участка:<br>52:18:0060167:3У78 |            |            |
| 492  | 529939,59  | 2218591,53 |
| 488  | 529945,33  | 2218595,10 |
| 489  | 529944,04  | 2218597,18 |
| 490  | 529942,31  | 2218599,58 |
| 491  | 529936,60  | 2218595,79 |
| 492  | 529939,59  | 2218591,53 |
| Условный номер земельного участка:<br>52:18:0060167:3У79 |            |            |
| 497  | 529951,71  | 2218596,43 |
| 500  | 529949,21  | 2218600,40 |
| 489  | 529944,04  | 2218597,18 |
| 488  | 529945,33  | 2218595,10 |
| 487  | 529946,53  | 2218593,17 |
| 497  | 529951,71  | 2218596,43 |
| Условный номер земельного участка:<br>52:18:0060167:3У80 |            |            |
| 497  | 529951,71  | 2218596,43 |
| 496  | 529952,86  | 2218597,16 |
| 505  | 529957,35  | 2218599,73 |
| 498  | 529954,27  | 2218605,23 |
| 499  | 529948,27  | 2218601,91 |
| 500  | 529949,21  | 2218600,40 |
| 497  | 529951,71  | 2218596,43 |
| Условный номер земельного участка:<br>52:18:0060167:3У81 |            |            |
| 482  | 529951,91  | 2218584,53 |
| 493  | 529955,47  | 2218594,38 |
| 494  | 529954,37  | 2218596,00 |
| 495  | 529953,69  | 2218595,52 |
| 496  | 529952,86  | 2218597,16 |
| 497  | 529951,71  | 2218596,43 |
| 487  | 529946,53  | 2218593,17 |
| 486  | 529947,69  | 2218591,32 |
| 483  | 529950,08  | 2218587,47 |
| 482  | 529951,91  | 2218584,53 |
| Условный номер земельного участка:<br>52:18:0060167:3У82 |            |            |
| 502  | 529938,34  | 2218603,33 |
| 506  | 529935,66  | 2218612,00 |
| 57   | 529931,73  | 2218610,99 |
| 503  | 529934,51  | 2218601,81 |
| 502  | 529938,34  | 2218603,33 |
| Условный номер земельного участка:<br>52:18:0060167:3У83 |            |            |
| 503  | 529934,51  | 2218601,81 |

| Обозначение<br>характерных<br>точек границы              | Координаты |            |
|--|------------|------------|
|  | X, м       | Y, м       |
| 507  | 529931,73  | 2218610,99 |
| 276  | 529927,79  | 2218609,98 |
| 275  | 529928,11  | 2218608,79 |
| 504  | 529930,59  | 2218599,84 |
| 503  | 529934,51  | 2218601,81 |
| Условный номер земельного участка:<br>52:18:0060167:3У84 |            |            |
| 504  | 529930,59  | 2218599,84 |
| 275  | 529928,11  | 2218608,79 |
| 274  | 529924,77  | 2218607,75 |
| 273  | 529926,28  | 2218602,51 |
| 259  | 529927,92  | 2218598,69 |
| 258  | 529930,31  | 2218599,72 |
| 504  | 529930,59  | 2218599,84 |
| Условный номер земельного участка:<br>52:18:0060167:3У85 |            |            |
| 259  | 529927,92  | 2218598,69 |
| 273  | 529926,28  | 2218602,51 |
| 272  | 529918,80  | 2218599,91 |
| 260  | 529920,94  | 2218595,38 |
| 259  | 529927,92  | 2218598,69 |
| Условный номер земельного участка:<br>52:18:0060167:3У86 |            |            |
| 260  | 529920,94  | 2218595,38 |
| 272  | 529918,80  | 2218599,91 |
| 271  | 529913,38  | 2218598,19 |
| 261  | 529915,87  | 2218592,91 |
| 260  | 529920,94  | 2218595,38 |
| Условный номер земельного участка:<br>52:18:0060167:3У87 |            |            |
| 262  | 529910,71  | 2218590,65 |
| 261  | 529915,87  | 2218592,91 |
| 271  | 529913,38  | 2218598,19 |
| 270  | 529912,67  | 2218597,97 |
| 269  | 529912,86  | 2218597,42 |
| 268  | 529908,17  | 2218596,09 |
| 262  | 529910,71  | 2218590,65 |
| Условный номер земельного участка:<br>52:18:0060167:3У88 |            |            |
| 262  | 529910,71  | 2218590,65 |
| 268  | 529908,17  | 2218596,09 |
| 267  | 529901,83  | 2218594,28 |
| 508  | 529903,19  | 2218591,23 |
| 263  | 529904,55  | 2218588,19 |
| 262  | 529910,71  | 2218590,65 |
| Условный номер земельного участка:<br>52:18:0060167:3У89 |            |            |

| Обозначение<br>характерных<br>точек границы              | Координаты |            |
|--|------------|------------|
|  | X, м       | Y, м       |
| 508  | 529903,19  | 2218591,23 |
| 267  | 529901,83  | 2218594,28 |
| 266  | 529889,46  | 2218591,04 |
| 265  | 529890,48  | 2218587,53 |
| 508  | 529903,19  | 2218591,23 |
| Условный номер земельного участка:<br>52:18:0060167:3У90 |            |            |
| 263  | 529904,55  | 2218588,19 |
| 508  | 529903,19  | 2218591,23 |
| 265  | 529890,48  | 2218587,53 |
| 264  | 529892,04  | 2218583,77 |
| 263  | 529904,55  | 2218588,19 |
| Условный номер земельного участка:<br>52:18:0060167:3У91 |            |            |
| 509  | 529901,17  | 2218579,35 |
| 510  | 529901,91  | 2218579,83 |
| 194  | 529907,98  | 2218583,67 |
| 193  | 529903,97  | 2218584,47 |
| 192  | 529898,97  | 2218582,65 |
| 509  | 529901,17  | 2218579,35 |
| Условный номер земельного участка:<br>52:18:0060167:3У92 |            |            |
| 194  | 529907,98  | 2218583,67 |
| 510  | 529901,91  | 2218579,83 |
| 511  | 529904,41  | 2218575,87 |
| 195  | 529910,50  | 2218579,65 |
| 194  | 529907,98  | 2218583,67 |
| Условный номер земельного участка:<br>52:18:0060167:3У93 |            |            |
| 511  | 529904,41  | 2218575,87 |
| 512  | 529906,86  | 2218571,95 |
| 196  | 529912,84  | 2218575,99 |
| 195  | 529910,50  | 2218579,65 |
| 511  | 529904,41  | 2218575,87 |
| Условный номер земельного участка:<br>52:18:0060167:3У94 |            |            |
| 512  | 529906,86  | 2218571,95 |
| 513  | 529908,92  | 2218568,67 |
| 197  | 529915,05  | 2218572,55 |
| 196  | 529912,84  | 2218575,99 |
| 512  | 529906,86  | 2218571,95 |
| Условный номер земельного участка:<br>52:18:0060167:3У95 |            |            |
| 513  | 529908,92  | 2218568,67 |
| 514  | 529911,05  | 2218565,26 |
| 198  | 529917,48  | 2218569,28 |
| 197  | 529915,05  | 2218572,55 |
| 513  | 529908,92  | 2218568,67 |

| Обозначение<br>характерных<br>точек границы               | Координаты |            |
|---|------------|------------|
|   | Х, м       | У, м       |
| Условный номер земельного участка:<br>52:18:0060167:3У96  |            |            |
| 514   | 529911,05  | 2218565,26 |
| 515   | 529913,17  | 2218561,86 |
| 200   | 529919,33  | 2218565,54 |
| 199   | 529919,62  | 2218565,71 |
| 198   | 529917,48  | 2218569,28 |
| 514   | 529911,05  | 2218565,26 |
| Условный номер земельного участка:<br>52:18:0060167:3У97  |            |            |
| 515   | 529913,17  | 2218561,86 |
| 516   | 529915,40  | 2218558,27 |
| 201   | 529921,55  | 2218561,92 |
| 200   | 529919,33  | 2218565,54 |
| 515   | 529913,17  | 2218561,86 |
| Условный номер земельного участка:<br>52:18:0060167:3У98  |            |            |
| 516   | 529915,40  | 2218558,27 |
| 517   | 529917,44  | 2218554,84 |
| 518   | 529917,63  | 2218554,51 |
| 202   | 529923,79  | 2218558,17 |
| 201   | 529921,55  | 2218561,92 |
| 516   | 529915,40  | 2218558,27 |
| Условный номер земельного участка:<br>52:18:0060167:3У99  |            |            |
| 518   | 529917,63  | 2218554,51 |
| 519   | 529919,32  | 2218551,68 |
| 520   | 529920,09  | 2218550,39 |
| 203   | 529926,25  | 2218554,05 |
| 202   | 529923,79  | 2218558,17 |
| 518   | 529917,63  | 2218554,51 |
| Условный номер земельного участка:<br>52:18:0060167:3У100 |            |            |
| 520   | 529920,09  | 2218550,39 |
| 521   | 529921,5   | 2218548,00 |
| 523   | 529922,58  | 2218546,19 |
| 204   | 529928,93  | 2218549,57 |
| 203   | 529926,25  | 2218554,05 |
| 520   | 529920,09  | 2218550,39 |
| Условный номер земельного участка:<br>52:18:0060167:3У101 |            |            |
| 522   | 529922,58  | 2218546,19 |
| 523   | 529923,58  | 2218544,60 |
| 524   | 529924,69  | 2218542,83 |
| 205   | 529930,79  | 2218546,66 |
| 204   | 529928,93  | 2218549,57 |
| 522   | 529922,58  | 2218546,19 |

| Обозначение<br>характерных<br>точек границы               | Координаты |            |
|---|------------|------------|
|   | Х, м       | У, м       |
| Условный номер земельного участка:<br>52:18:0060167:3У102 |            |            |
| 524   | 529924,69  | 2218542,83 |
| 525   | 529925,89  | 2218540,92 |
| 526   | 529926,82  | 2218538,89 |
| 206   | 529933,06  | 2218542,78 |
| 205   | 529930,79  | 2218546,66 |
| 524   | 529924,69  | 2218542,83 |
| Условный номер земельного участка:<br>52:18:0060167:3У103 |            |            |
| 527   | 529927,79  | 2218536,78 |
| 208   | 529928,65  | 2218534,91 |
| 207   | 529935,37  | 2218538,95 |
| 206   | 529933,06  | 2218542,78 |
| 526   | 529926,82  | 2218538,89 |
| 527   | 529927,79  | 2218536,78 |
| Условный номер земельного участка:<br>52:18:0060167:3У104 |            |            |
| 209   | 529928,83  | 2218534,52 |
| 528   | 529929,54  | 2218532,96 |
| 529   | 529930,67  | 2218530,50 |
| 211   | 529937,57  | 2218534,62 |
| 210   | 529935,58  | 2218538,51 |
| 209   | 529928,83  | 2218534,52 |
| Условный номер земельного участка:<br>52:18:0060167:3У105 |            |            |
| 529   | 529930,67  | 2218530,50 |
| 530   | 529931,63  | 2218528,40 |
| 531   | 529932,58  | 2218526,34 |
| 212   | 529939,66  | 2218530,56 |
| 211   | 529937,57  | 2218534,62 |
| 529   | 529930,67  | 2218530,50 |
| Условный номер земельного участка:<br>52:18:0060167:3У106 |            |            |
| 531   | 529932,58  | 2218526,34 |
| 532   | 529933,47  | 2218524,41 |
| 533   | 529934,66  | 2218521,81 |
| 213   | 529941,93  | 2218526,14 |
| 212   | 529939,66  | 2218530,56 |
| 531   | 529932,58  | 2218526,34 |
| Условный номер земельного участка:<br>52:18:0060167:3У107 |            |            |
| 533   | 529934,66  | 2218521,81 |
| 534   | 529935,2   | 2218520,64 |
| 535   | 529935,98  | 2218518,94 |
| 214   | 529943,35  | 2218522,31 |
| 213   | 529941,93  | 2218526,14 |
| 533   | 529934,66  | 2218521,81 |



| Обозначение<br>характерных<br>точек границы               | Координаты |            |
|---|------------|------------|
|   | X, м       | Y, м       |
| Условный номер земельного участка:<br>52:18:0060167:3У108 |            |            |
| 218   | 529937,45  | 2218515,73 |
| 217   | 529940,13  | 2218517,11 |
| 216   | 529941,18  | 2218517,93 |
| 215   | 529943,7   | 2218521,35 |
| 214   | 529943,35  | 2218522,31 |
| 534   | 529935,98  | 2218518,94 |
| 218   | 529937,45  | 2218515,73 |
| Условный номер земельного участка:<br>52:18:0060167:3У109 |            |            |
| 220   | 529936,72  | 2218511,45 |
| 219   | 529935,13  | 2218514,53 |
| 170   | 529930,13  | 2218511,95 |
| 450   | 529931,72  | 2218508,87 |
| 447   | 529932,71  | 2218509,38 |
| 220   | 529936,72  | 2218511,45 |
| Условный номер земельного участка:<br>52:18:0060167:3У110 |            |            |
| 171   | 529927,79  | 2218517,24 |
| 170   | 529930,13  | 2218511,95 |
| 219   | 529935,13  | 2218514,53 |
| 218   | 529937,45  | 2218515,73 |
| 535   | 529935,98  | 2218518,94 |
| 534   | 529935,20  | 2218520,64 |
| 171   | 529927,79  | 2218517,24 |
| Условный номер земельного участка:<br>52:18:0060167:3У111 |            |            |
| 172   | 529926,26  | 2218521,10 |
| 171   | 529927,79  | 2218517,24 |
| 534   | 529935,2   | 2218520,64 |
| 533   | 529934,66  | 2218521,81 |
| 532   | 529933,47  | 2218524,41 |
| 172   | 529926,26  | 2218521,10 |
| Условный номер земельного участка:<br>52:18:0060167:3У112 |            |            |
| 174   | 529924,01  | 2218524,90 |
| 173   | 529925,35  | 2218520,80 |
| 172   | 529926,26  | 2218521,10 |
| 532   | 529933,47  | 2218524,41 |
| 531   | 529932,58  | 2218526,34 |
| 530   | 529931,63  | 2218528,40 |
| 174   | 529924,01  | 2218524,90 |
| Условный номер земельного участка:<br>52:18:0060167:3У113 |            |            |
| 175   | 529922,22  | 2218529,54 |
| 174   | 529924,01  | 2218524,90 |
| 530   | 529931,63  | 2218528,40 |

| Обозначение<br>характерных<br>точек границы               | Координаты |            |
|---|------------|------------|
|   | X, м       | Y, м       |
| 529   | 529930,67  | 2218530,50 |
| 209   | 529929,54  | 2218532,96 |
| 176   | 529923,98  | 2218530,41 |
| 175   | 529922,22  | 2218529,54 |
| Условный номер земельного участка:<br>52:18:0060167:3У114 |            |            |
| 177   | 529922,24  | 2218534,23 |
| 176   | 529923,98  | 2218530,41 |
| 528   | 529929,54  | 2218532,96 |
| 209   | 529928,83  | 2218534,52 |
| 208   | 529928,65  | 2218534,91 |
| 527   | 529927,79  | 2218536,78 |
| 177   | 529922,24  | 2218534,23 |
| Условный номер земельного участка:<br>52:18:0060167:3У115 |            |            |
| 179   | 529919,75  | 2218537,32 |
| 178   | 529921,62  | 2218533,94 |
| 177   | 529922,24  | 2218534,23 |
| 527   | 529927,79  | 2218536,78 |
| 526   | 529926,82  | 2218538,89 |
| 525   | 529925,89  | 2218540,92 |
| 179   | 529919,75  | 2218537,32 |
| Условный номер земельного участка:<br>52:18:0060167:3У116 |            |            |
| 180   | 529917,76  | 2218540,94 |
| 179   | 529919,75  | 2218537,32 |
| 525   | 529925,89  | 2218540,92 |
| 524   | 529924,69  | 2218542,83 |
| 523   | 529923,58  | 2218544,60 |
| 180   | 529917,76  | 2218540,94 |
| Условный номер земельного участка:<br>52:18:0060167:3У117 |            |            |
| 181   | 529915,78  | 2218544,60 |
| 180   | 529917,76  | 2218540,94 |
| 523   | 529923,58  | 2218544,60 |
| 522   | 529922,58  | 2218546,19 |
| 521   | 529921,5   | 2218548,00 |
| 181   | 529915,78  | 2218544,60 |
| Условный номер земельного участка:<br>52:18:0060167:3У118 |            |            |
| 182   | 529913,57  | 2218548,26 |
| 181   | 529915,78  | 2218544,60 |
| 521   | 529921,50  | 2218548,00 |
| 520   | 529920,09  | 2218550,39 |
| 519   | 529919,32  | 2218551,68 |
| 182   | 529913,57  | 2218548,26 |
| Условный номер земельного участка:<br>52:18:0060167:3У119 |            |            |

| Обозначение<br>характерных<br>точек границы               | Координаты |            |
|---|------------|------------|
|   | Х, м       | У, м       |
| 183   | 529911,58  | 2218551,36 |
| 182   | 529913,57  | 2218548,26 |
| 519   | 529919,32  | 2218551,68 |
| 518   | 529917,63  | 2218554,51 |
| 517   | 529917,44  | 2218554,84 |
| 183   | 529911,58  | 2218551,36 |
| Условный номер земельного участка:<br>52:18:0060167:3У120 |            |            |
| 184   | 529909,47  | 2218554,68 |
| 183   | 529911,58  | 2218551,36 |
| 517   | 529917,44  | 2218554,84 |
| 516   | 529915,4   | 2218558,27 |
| 184   | 529909,47  | 2218554,68 |
| Условный номер земельного участка:<br>52:18:0060167:3У121 |            |            |
| 185   | 529907,19  | 2218558,13 |
| 184   | 529909,47  | 2218554,68 |
| 516   | 529915,4   | 2218558,27 |
| 515   | 529913,17  | 2218561,86 |
| 185   | 529907,19  | 2218558,13 |
| Условный номер земельного участка:<br>52:18:0060167:3У122 |            |            |
| 186   | 529905,21  | 2218561,18 |
| 185   | 529907,19  | 2218558,13 |
| 515   | 529913,17  | 2218561,86 |
| 514   | 529911,05  | 2218565,26 |
| 186   | 529905,21  | 2218561,18 |
| Условный номер земельного участка:<br>52:18:0060167:3У123 |            |            |
| 187   | 529902,82  | 2218564,85 |
| 186   | 529905,21  | 2218561,18 |
| 514   | 529911,05  | 2218565,26 |
| 513   | 529908,92  | 2218568,67 |
| 187   | 529902,82  | 2218564,85 |
| Условный номер земельного участка:<br>52:18:0060167:3У124 |            |            |
| 188   | 529900,69  | 2218568,09 |
| 187   | 529902,82  | 2218564,85 |
| 513   | 529908,92  | 2218568,67 |
| 512   | 529906,86  | 2218571,95 |
| 188   | 529900,69  | 2218568,09 |
| Условный номер земельного участка:<br>52:18:0060167:3У125 |            |            |
| 189   | 529898,11  | 2218571,88 |
| 188   | 529900,69  | 2218568,09 |
| 512   | 529906,86  | 2218571,95 |
| 511   | 529904,41  | 2218575,87 |
| 189   | 529898,11  | 2218571,88 |

| Обозначение<br>характерных<br>точек границы               | Координаты |            |
|---|------------|------------|
|   | Х, м       | У, м       |
| Условный номер земельного участка:<br>52:18:0060167:3У126 |            |            |
| 190   | 529895,63  | 2218575,67 |
| 189   | 529898,11  | 2218571,88 |
| 511   | 529904,41  | 2218575,87 |
| 510   | 529901,91  | 2218579,83 |
| 509   | 529901,17  | 2218579,35 |
| 190   | 529895,63  | 2218575,67 |
| Условный номер земельного участка:<br>52:18:0060167:3У127 |            |            |
| 509   | 529901,17  | 2218579,35 |
| 192   | 529898,97  | 2218582,65 |
| 191   | 529893,24  | 2218579,22 |
| 190   | 529895,63  | 2218575,67 |
| 509   | 529901,17  | 2218579,35 |
| Условный номер земельного участка:<br>52:18:0060167:3У128 |            |            |
| 403   | 529873,14  | 2218573,87 |
| 404   | 529879,89  | 2218576,97 |
| 398   | 529882,02  | 2218577,95 |
| 399   | 529879,85  | 2218582,66 |
| 400   | 529879,48  | 2218582,57 |
| 401   | 529876,98  | 2218588,04 |
| 402   | 529868,32  | 2218584,36 |
| 403   | 529873,14  | 2218573,87 |
| Условный номер земельного участка:<br>52:18:0060167:3У129 |            |            |
| 364   | 529865,64  | 2218566,13 |
| 536   | 529864,8   | 2218568,40 |
| 361   | 529862,27  | 2218575,20 |
| 362   | 529856,36  | 2218573,24 |
| 363   | 529859,94  | 2218564,14 |
| 364   | 529865,64  | 2218566,13 |
| Условный номер земельного участка:<br>52:18:0060167:3У130 |            |            |
| 358   | 529870,35  | 2218570,60 |
| 359   | 529868,65  | 2218574,35 |
| 360   | 529866,02  | 2218576,61 |
| 361   | 529862,27  | 2218575,20 |
| 536   | 529864,8   | 2218568,40 |
| 358   | 529870,35  | 2218570,60 |
| Условный номер земельного участка:<br>52:18:0060167:3У131 |            |            |
| 357   | 529872,50  | 2218565,86 |
| 358   | 529870,35  | 2218570,60 |
| 536   | 529864,80  | 2218568,40 |
| 364   | 529865,64  | 2218566,13 |
| 365   | 529867,05  | 2218563,12 |

| Обозначение<br>характерных<br>точек границы               | Координаты |            |
|---|------------|------------|
|   | X, м       | Y, м       |
| 357   | 529872,50  | 2218565,86 |
| Условный номер земельного участка:<br>52:18:0060167:3У132 |            |            |
| 356   | 529874,15  | 2218562,22 |
| 357   | 529872,50  | 2218565,86 |
| 365   | 529867,05  | 2218563,12 |
| 366   | 529867,77  | 2218560,89 |
| 367   | 529868,53  | 2218559,38 |
| 356   | 529874,15  | 2218562,22 |
| Условный номер земельного участка:<br>52:18:0060167:3У133 |            |            |
| 355   | 529875,30  | 2218559,69 |
| 356   | 529874,15  | 2218562,22 |
| 367   | 529868,53  | 2218559,38 |
| 368   | 529871,07  | 2218554,37 |
| 369   | 529875,72  | 2218553,51 |
| 355   | 529875,30  | 2218559,69 |
| Условный номер земельного участка:<br>52:18:0060167:3У134 |            |            |
| 370   | 529880,29  | 2218553,61 |
| 354   | 529879,87  | 2218559,79 |
| 355   | 529875,30  | 2218559,69 |
| 369   | 529875,72  | 2218553,51 |
| 370   | 529880,29  | 2218553,61 |
| Условный номер земельного участка:<br>52:18:0060167:3У135 |            |            |
| 370   | 529880,29  | 2218553,61 |
| 371   | 529886,33  | 2218553,59 |
| 409   | 529886,02  | 2218555,68 |
| 412   | 529885,64  | 2218558,29 |
| 408   | 529884,04  | 2218557,59 |
| 353   | 529883,06  | 2218559,86 |
| 354   | 529879,87  | 2218559,79 |
| 370   | 529880,29  | 2218553,61 |
| Условный номер земельного участка:<br>52:18:0060167:3У136 |            |            |
| 411   | 529887,25  | 2218558,99 |
| 412   | 529886,81  | 2218560,01 |
| 413   | 529885,11  | 2218563,93 |
| 414   | 529884,02  | 2218566,44 |
| 415   | 529883,52  | 2218566,29 |
| 352   | 529880,64  | 2218565,44 |
| 353   | 529883,06  | 2218559,86 |
| 408   | 529884,04  | 2218557,59 |
| 409   | 529885,64  | 2218558,29 |
| 411   | 529887,25  | 2218558,99 |
| Условный номер земельного участка:<br>52:18:0060167:3У137 |            |            |

| Обозначение<br>характерных<br>точек границы               | Координаты |            |
|---|------------|------------|
|   | X, м       | Y, м       |
| 352   | 529880,64  | 2218565,44 |
| 415   | 529883,52  | 2218566,29 |
| 416   | 529883,13  | 2218567,61 |
| 349   | 529881,31  | 2218573,76 |
| 350   | 529877,60  | 2218572,65 |
| 351   | 529879,81  | 2218565,19 |
| 352   | 529880,64  | 2218565,44 |
| Условный номер земельного участка:<br>52:18:0060167:3У138 |            |            |
| 349   | 529881,31  | 2218573,76 |
| 415   | 529883,13  | 2218567,61 |
| 417   | 529886,35  | 2218568,57 |
| 348   | 529884,54  | 2218574,72 |
| 349   | 529881,31  | 2218573,76 |
| Условный номер земельного участка:<br>52:18:0060167:3У139 |            |            |
| 348   | 529884,54  | 2218574,72 |
| 417   | 529886,35  | 2218568,57 |
| 345   | 529889,62  | 2218569,53 |
| 346   | 529890,10  | 2218570,46 |
| 347   | 529888,53  | 2218575,83 |
| 348   | 529884,54  | 2218574,72 |
| Условный номер земельного участка:<br>52:18:0060167:3У140 |            |            |
| 417   | 529886,35  | 2218568,57 |
| 416   | 529883,13  | 2218567,61 |
| 415   | 529883,52  | 2218566,29 |
| 414   | 529884,02  | 2218566,44 |
| 413   | 529885,11  | 2218563,93 |
| 344   | 529890,31  | 2218565,47 |
| 345   | 529889,62  | 2218569,53 |
| 417   | 529886,35  | 2218568,57 |
| Условный номер земельного участка:<br>52:18:0060167:3У141 |            |            |
| 413   | 529885,11  | 2218563,93 |
| 412   | 529886,81  | 2218560,01 |
| 343   | 529891,08  | 2218561,27 |
| 344   | 529890,31  | 2218565,47 |
| 413   | 529885,11  | 2218563,93 |
| Условный номер земельного участка:<br>52:18:0060167:3У142 |            |            |
| 412   | 529887,25  | 2218558,99 |
| 411   | 529885,64  | 2218558,29 |
| 409   | 529886,02  | 2218555,68 |
| 410   | 529891,65  | 2218557,34 |
| 342   | 529891,08  | 2218561,27 |
| 343   | 529886,81  | 2218560,01 |
| 412   | 529887,25  | 2218558,99 |

| Обозначение<br>характерных<br>точек границы               | Координаты |            |
|---|------------|------------|
|   | Х, м       | У, м       |
| Условный номер земельного участка:<br>52:18:0060167:3У143 |            |            |
| 409   | 529886,02  | 2218555,68 |
| 410   | 529886,33  | 2218553,59 |
| 371   | 529886,63  | 2218551,51 |
| 341   | 529892,36  | 2218553,21 |
| 342   | 529891,65  | 2218557,34 |
| 409   | 529886,02  | 2218555,68 |
| Условный номер земельного участка:<br>52:18:0060167:3У144 |            |            |
| 372   | 529886,63  | 2218551,51 |
| 373   | 529887,04  | 2218547,92 |
| 340   | 529892,60  | 2218549,56 |
| 341   | 529892,36  | 2218553,21 |
| 372   | 529886,63  | 2218551,51 |
| Условный номер земельного участка:<br>52:18:0060167:3У145 |            |            |
| 373   | 529887,04  | 2218547,92 |
| 374   | 529887,49  | 2218543,91 |
| 407   | 529889,62  | 2218544,54 |
| 339   | 529893,25  | 2218545,61 |
| 340   | 529892,60  | 2218549,56 |
| 373   | 529887,04  | 2218547,92 |
| Условный номер земельного участка:<br>52:18:0060167:3У146 |            |            |
| 337   | 529890,27  | 2218538,30 |
| 338   | 529893,82  | 2218539,64 |
| 339   | 529893,25  | 2218545,61 |
| 407   | 529889,62  | 2218544,54 |
| 337   | 529890,27  | 2218538,30 |
| Условный номер земельного участка:<br>52:18:0060167:3У147 |            |            |
| 336   | 529886,72  | 2218537,24 |
| 337   | 529890,27  | 2218538,30 |
| 407   | 529889,62  | 2218544,54 |
| 374   | 529887,49  | 2218543,91 |
| 375   | 529884,97  | 2218543,17 |
| 336   | 529886,72  | 2218537,24 |
| Условный номер земельного участка:<br>52:18:0060167:3У148 |            |            |
| 335   | 529883,04  | 2218536,12 |
| 336   | 529886,72  | 2218537,24 |
| 375   | 529884,97  | 2218543,17 |
| 376   | 529881,28  | 2218542,08 |
| 335   | 529883,04  | 2218536,12 |
| Условный номер земельного участка:<br>52:18:0060167:3У149 |            |            |
| 335   | 529883,04  | 2218536,12 |

| Обозначение<br>характерных<br>точек границы               | Координаты |            |
|---|------------|------------|
|   | Х, м       | У, м       |
| 376   | 529881,28  | 2218542,08 |
| 377   | 529877,31  | 2218540,91 |
| 334   | 529879,08  | 2218534,91 |
| 335   | 529883,04  | 2218536,12 |
| Условный номер земельного участка:<br>52:18:0060167:3У150 |            |            |
| 334   | 529879,08  | 2218534,91 |
| 377   | 529877,31  | 2218540,91 |
| 378   | 529874,22  | 2218539,99 |
| 333   | 529876,40  | 2218532,62 |
| 334   | 529879,08  | 2218534,91 |
| Условный номер земельного участка:<br>52:18:0060167:3У151 |            |            |
| 139   | 529873,57  | 2218522,93 |
| 331   | 529872,01  | 2218527,21 |
| 332   | 529876,19  | 2218528,82 |
| 333   | 529876,40  | 2218532,62 |
| 379   | 529868,55  | 2218530,89 |
| 380   | 529866,21  | 2218530,01 |
| 381   | 529867,76  | 2218525,91 |
| 382   | 529866,97  | 2218525,63 |
| 383   | 529868,61  | 2218521,11 |
| 139   | 529873,57  | 2218522,93 |
| Условный номер земельного участка:<br>52:18:0060167:3У152 |            |            |
| 137   | 529878,30  | 2218517,26 |
| 140   | 529875,94  | 2218524,26 |
| 139   | 529873,57  | 2218522,93 |
| 138   | 529876,11  | 2218516,37 |
| 137   | 529878,30  | 2218517,26 |
| Условный номер земельного участка:<br>52:18:0060167:3У153 |            |            |
| 135   | 529882,57  | 2218516,40 |
| 141   | 529878,85  | 2218525,26 |
| 140   | 529875,94  | 2218524,26 |
| 137   | 529878,30  | 2218517,26 |
| 136   | 529879,27  | 2218514,99 |
| 135   | 529882,57  | 2218516,40 |
| Условный номер земельного участка:<br>52:18:0060167:3У154 |            |            |
| 134   | 529885,59  | 2218517,88 |
| 142   | 529881,91  | 2218526,49 |
| 141   | 529878,85  | 2218525,26 |
| 135   | 529882,57  | 2218516,40 |
| 134   | 529885,59  | 2218517,88 |
| Условный номер земельного участка:<br>52:18:0060167:3У155 |            |            |
| 134   | 529885,59  | 2218517,88 |

| Обозначение<br>характерных<br>точек границы               | Координаты |            |
|---|------------|------------|
|   | Х, м       | У, м       |
| 133   | 529889,89  | 2218519,92 |
| 143   | 529886,18  | 2218528,44 |
| 142   | 529881,91  | 2218526,49 |
| 134   | 529885,59  | 2218517,88 |
| Условный номер земельного участка:<br>52:18:0060167:3У156 |            |            |
| 133   | 529889,89  | 2218519,92 |
| 132   | 529893,93  | 2218521,56 |
| 131   | 529892,98  | 2218523,81 |
| 144   | 529890,07  | 2218530,21 |
| 143   | 529886,18  | 2218528,44 |
| 133   | 529889,89  | 2218519,92 |
| Условный номер земельного участка:<br>52:18:0060167:3У157 |            |            |
| 128   | 529899,73  | 2218523,79 |
| 145   | 529896,19  | 2218533,00 |
| 144   | 529890,07  | 2218530,21 |
| 131   | 529892,98  | 2218523,81 |
| 130   | 529894,94  | 2218524,62 |
| 129   | 529895,91  | 2218522,32 |
| 128   | 529899,73  | 2218523,79 |
| Условный номер земельного участка:<br>52:18:0060167:3У158 |            |            |
| 128   | 529899,73  | 2218523,79 |
| 127   | 529902,73  | 2218524,94 |
| 126   | 529901,50  | 2218528,30 |
| 125   | 529904,77  | 2218529,54 |
| 147   | 529903,29  | 2218533,51 |
| 146   | 529902,34  | 2218535,75 |
| 145   | 529896,19  | 2218533,00 |
| 128   | 529899,73  | 2218523,79 |
| Условный номер земельного участка:<br>52:18:0060167:3У159 |            |            |
| 156   | 529904,50  | 2218547,26 |
| 155   | 529901,99  | 2218552,84 |
| 154   | 529898,15  | 2218551,00 |
| 153   | 529898,70  | 2218549,63 |
| 152   | 529898,05  | 2218549,37 |
| 151   | 529898,98  | 2218544,99 |
| 156   | 529904,50  | 2218547,26 |
| Условный номер земельного участка:<br>52:18:0060167:3У160 |            |            |
| 157   | 529906,48  | 2218543,59 |
| 156   | 529904,50  | 2218547,26 |
| 151   | 529898,98  | 2218544,99 |
| 150   | 529900,72  | 2218540,74 |
| 157   | 529906,48  | 2218543,59 |

| Обозначение<br>характерных<br>точек границы               | Координаты |            |
|---|------------|------------|
|   | Х, м       | У, м       |
| Условный номер земельного участка:<br>52:18:0060167:3У161 |            |            |
| 158   | 529908,14  | 2218540,07 |
| 157   | 529906,48  | 2218543,59 |
| 150   | 529900,72  | 2218540,74 |
| 146   | 529902,13  | 2218537,37 |
| 158   | 529908,14  | 2218540,07 |
| Условный номер земельного участка:<br>52:18:0060167:3У162 |            |            |
| 159   | 529910,53  | 2218536,20 |
| 158   | 529908,14  | 2218540,07 |
| 149   | 529902,13  | 2218537,37 |
| 148   | 529903,58  | 2218533,62 |
| 159   | 529910,53  | 2218536,20 |
| Условный номер земельного участка:<br>52:18:0060167:3У163 |            |            |
| 160   | 529912,57  | 2218531,50 |
| 159   | 529910,53  | 2218536,20 |
| 148   | 529903,58  | 2218533,62 |
| 147   | 529903,29  | 2218533,51 |
| 125   | 529904,77  | 2218529,54 |
| 124   | 529905,07  | 2218528,72 |
| 160   | 529912,57  | 2218531,50 |
| Условный номер земельного участка:<br>52:18:0060167:3У164 |            |            |
| 161   | 529913,98  | 2218527,96 |
| 160   | 529912,57  | 2218531,50 |
| 124   | 529905,07  | 2218528,72 |
| 123   | 529906,39  | 2218525,15 |
| 161   | 529913,98  | 2218527,96 |
| Условный номер земельного участка:<br>52:18:0060167:3У165 |            |            |
| 162   | 529915,26  | 2218524,40 |
| 161   | 529913,98  | 2218527,96 |
| 123   | 529906,39  | 2218525,15 |
| 122   | 529907,28  | 2218522,77 |
| 121   | 529908,73  | 2218523,25 |
| 120   | 529909,37  | 2218521,79 |
| 162   | 529915,26  | 2218524,40 |
| Условный номер земельного участка:<br>52:18:0060167:3У166 |            |            |
| 163   | 529916,52  | 2218521,09 |
| 162   | 529915,26  | 2218524,40 |
| 120   | 529909,37  | 2218521,79 |
| 119   | 529910,80  | 2218518,56 |
| 163   | 529916,52  | 2218521,09 |
| Условный номер земельного участка:<br>52:18:0060167:3У167 |            |            |

| Обозначение<br>характерных<br>точек границы               | Координаты |            |
|---|------------|------------|
|   | Х, м       | У, м       |
| 164   | 529918,36  | 2218517,57 |
| 163   | 529916,52  | 2218521,09 |
| 119   | 529910,80  | 2218518,56 |
| 118   | 529912,23  | 2218515,16 |
| 164   | 529918,36  | 2218517,57 |
| Условный номер земельного участка:<br>52:18:0060167:3У168 |            |            |
| 165   | 529920,20  | 2218514,06 |
| 164   | 529918,36  | 2218517,57 |
| 118   | 529912,23  | 2218515,16 |
| 117   | 529913,67  | 2218511,49 |
| 165   | 529920,20  | 2218514,06 |
| Условный номер земельного участка:<br>52:18:0060167:3У169 |            |            |
| 166   | 529922,04  | 2218510,54 |
| 165   | 529920,20  | 2218514,06 |
| 117   | 529913,67  | 2218511,49 |
| 116   | 529915,11  | 2218507,82 |
| 166   | 529922,04  | 2218510,54 |
| Условный номер земельного участка:<br>52:18:0060167:3У170 |            |            |
| 167   | 529923,03  | 2218508,65 |
| 166   | 529922,04  | 2218510,54 |
| 116   | 529915,11  | 2218507,82 |
| 115   | 529916,43  | 2218504,48 |
| 114   | 529920,46  | 2218506,32 |
| 451   | 529920,02  | 2218507,41 |
| 167   | 529923,03  | 2218508,65 |
| Условный номер земельного участка:<br>52:18:0000000:3У12  |            |            |
| 1135  | 529400,00  | 2216765,64 |
| 1145  | 529401,40  | 2216757,99 |
| 1147  | 529411,35  | 2216754,39 |
| 1148  | 529414,45  | 2216762,79 |
| 1149  | 529406,30  | 2216765,77 |
| 1150  | 529413,65  | 2216787,61 |
| 1119  | 529406,72  | 2216784,84 |
| 1118  | 529398,47  | 2216787,98 |
| 1117  | 529391,97  | 2216768,52 |
| 1135  | 529400,00  | 2216765,64 |
| Условный номер земельного участка:<br>52:18:0060171:3У15  |            |            |
| 557   | 529774,58  | 2219032,89 |
| 558   | 529775,74  | 2219033,18 |
| 559   | 529772,88  | 2219045,04 |
| 560   | 529774,70  | 2219045,48 |
| 561   | 529772,88  | 2219052,87 |

| Обозначение<br>характерных<br>точек границы              | Координаты |            |
|--|------------|------------|
|  | Х, м       | У, м       |
| 562  | 529771,11  | 2219052,43 |
| 563  | 529764,93  | 2219078,10 |
| 564  | 529766,71  | 2219078,53 |
| 565  | 529765,24  | 2219084,64 |
| 1003   | 529762,82  | 2219084,20 |
| 557  | 529774,58  | 2219032,89 |
| Условный номер земельного участка:<br>52:18:0060171:3У37 |            |            |
| 557  | 529774,58  | 2219032,89 |
| 1003   | 529762,82  | 2219084,20 |
| 566  | 529761,72  | 2219084,00 |
| 567  | 529760,40  | 2219084,48 |
| 568  | 529769,08  | 2219046,91 |
| 569  | 529770,22  | 2219042,29 |
| 570  | 529769,07  | 2219041,45 |
| 571  | 529771,32  | 2219032,06 |
| 557  | 529774,58  | 2219032,89 |
| Условный номер земельного участка:<br>52:18:0060188:3У17 |            |            |
| 594  | 529706,37  | 2219030,74 |
| 593  | 529705,08  | 2219036,34 |
| 592  | 529701,61  | 2219035,57 |
| 596  | 529692,49  | 2219033,51 |
| 595  | 529692,01  | 2219027,24 |
| 594  | 529706,37  | 2219030,74 |
| Условный номер земельного участка:<br>52:18:0000000:3У18 |            |            |
| 609  | 529715,75  | 2218990,00 |
| 608  | 529714,20  | 2218996,71 |
| 607  | 529696,13  | 2218994,42 |
| 611  | 529694,59  | 2218985,96 |
| 609  | 529713,48  | 2218989,56 |
| Условный номер земельного участка:<br>52:18:0060189:3У19 |            |            |
| 622  | 529748,08  | 2218849,45 |
| 612  | 529721,12  | 2218966,59 |
| 613  | 529719,07  | 2218966,20 |
| 614  | 529715,30  | 2218965,49 |
| 615  | 529692,16  | 2218931,35 |
| 616  | 529695,19  | 2218916,91 |
| 617  | 529710,09  | 2218919,34 |
| 618  | 529712,71  | 2218908,93 |
| 619  | 529725,39  | 2218856,86 |
| 620  | 529733,18  | 2218858,64 |
| 621  | 529735,87  | 2218846,58 |
| 622  | 529748,08  | 2218849,45 |
| Условный номер земельного участка:<br>52:18:0060189:3У20 |            |            |

| Обозначение<br>характерных<br>точек границы              | Координаты |            |
|--|------------|------------|
|  | X, м       | Y, м       |
| 629  | 529773,21  | 2218740,25 |
| 628  | 529771,25  | 2218748,78 |
| 627  | 529767,44  | 2218748,15 |
| 626  | 529744,55  | 2218744,36 |
| 625  | 529742,58  | 2218744,75 |
| 635  | 529744,08  | 2218736,73 |
| 629  | 529773,21  | 2218740,25 |
| Условный номер земельного участка:<br>52:18:0060189:3У21 |            |            |
| 21   | 529783,62  | 2218695,00 |
| 636  | 529779,63  | 2218712,34 |
| 637  | 529764,84  | 2218709,64 |
| 638  | 529765,22  | 2218707,19 |
| 639  | 529762,38  | 2218706,65 |
| 640  | 529760,33  | 2218705,32 |
| 641  | 529759,70  | 2218702,67 |
| 642  | 529740,61  | 2218699,41 |
| 22   | 529744,19  | 2218686,53 |
| 21   | 529782,60  | 2218694,78 |
| Условный номер земельного участка:<br>52:18:0060189:3У22 |            |            |
| 23   | 529781,17  | 2218689,89 |
| 22   | 529782,60  | 2218694,78 |
| 642  | 529744,19  | 2218686,53 |
| 644  | 529754,10  | 2218650,92 |
| 29   | 529767,32  | 2218656,18 |
| 28   | 529761,17  | 2218678,63 |
| 25   | 529775,56  | 2218684,07 |
| 643  | 529774,45  | 2218687,93 |
| 23   | 529781,17  | 2218689,89 |
| Условный номер земельного участка:<br>52:18:0060164:3У23 |            |            |
| 1002   | 529849,36  | 2218442,61 |
| 38   | 529835,15  | 2218476,78 |
| 645  | 529824,45  | 2218467,56 |
| 646  | 529816,48  | 2218461,09 |
| 654  | 529826,79  | 2218433,13 |
| 1002   | 529849,36  | 2218442,61 |
| Условный номер земельного участка:<br>52:18:0000000:3У16 |            |            |
| 798  | 529758,79  | 2218371,24 |
| 797  | 529798,62  | 2218385,41 |
| 956  | 529795,68  | 2218392,86 |
| 957  | 529756,84  | 2218376,38 |
| 798  | 529758,79  | 2218371,24 |
| Условный номер земельного участка:<br>52:18:0060159:3У8  |            |            |
| 1004   | 529859,30  | 2218351,25 |

| Обозначение<br>характерных<br>точек границы              | Координаты |            |
|--|------------|------------|
|  | X, м       | Y, м       |
| 675  | 529859,32  | 2218351,26 |
| 674  | 529877,96  | 2218358,13 |
| 676  | 529871,67  | 2218375,11 |
| 677  | 529852,54  | 2218368,67 |
| 1004   | 529859,30  | 2218351,25 |
| Условный номер земельного участка:<br>52:18:0060159:3У10 |            |            |
| 42   | 529896,65  | 2218307,34 |
| 1005   | 529896,00  | 2218309,16 |
| 682  | 529892,59  | 2218318,44 |
| 683  | 529875,45  | 2218312,86 |
| 687  | 529874,10  | 2218312,33 |
| 42   | 529878,40  | 2218301,05 |
| Условный номер земельного участка:<br>52:18:0060159:3У11 |            |            |
| 776  | 529851,00  | 2218321,55 |
| 777  | 529854,95  | 2218311,24 |
| 686  | 529873,11  | 2218319,00 |
| 775  | 529868,84  | 2218329,65 |
| 776  | 529851,00  | 2218321,55 |
| Условный номер земельного участка:<br>52:18:0060158:3У13 |            |            |
| 960  | 529778,83  | 2218259,30 |
| 961  | 529780,78  | 2218260,12 |
| 962  | 529779,88  | 2218262,25 |
| 963  | 529781,36  | 2218262,87 |
| 964  | 529780,15  | 2218266,04 |
| 965  | 529777,95  | 2218265,15 |
| 966  | 529777,53  | 2218266,38 |
| 967  | 529776,15  | 2218265,90 |
| 968  | 529776,50  | 2218264,91 |
| 969  | 529769,46  | 2218262,01 |
| 970  | 529769,19  | 2218262,32 |
| 971  | 529768,16  | 2218261,79 |
| 958  | 529770,71  | 2218255,66 |
| 959  | 529778,91  | 2218259,10 |
| 960  | 529778,83  | 2218259,30 |
| Условный номер земельного участка:<br>52:18:0060158:3У14 |            |            |
| 1003   | 529705,11  | 2218267,88 |
| 840  | 529720,95  | 2218274,12 |
| 839  | 529716,00  | 2218286,00 |
| 838  | 529700,56  | 2218280,49 |
| 1003   | 529705,11  | 2218267,88 |
| Условный номер земельного участка:<br>52:18:0060156:3У27 |            |            |
| 988  | 529854,46  | 2218155,70 |

| Обозначение<br>характерных<br>точек границы              | Координаты |            |
|--|------------|------------|
|  | Х, м       | У, м       |
| 989  | 529847,49  | 2218166,76 |
| 990  | 529846,42  | 2218166,18 |
| 991  | 529852,74  | 2218154,76 |
| 988  | 529854,46  | 2218155,70 |
| Условный номер земельного участка:<br>52:18:0060160:3У30 |            |            |
| 49   | 529955,43  | 2218332,57 |
| 50   | 529952,47  | 2218339,75 |
| 51   | 529950,45  | 2218338,71 |
| 52   | 529948,39  | 2218337,69 |
| 53   | 529951,40  | 2218330,84 |
| 54   | 529953,05  | 2218331,54 |
| 48   | 529955,13  | 2218332,44 |
| 49   | 529955,43  | 2218332,57 |
| Условный номер земельного участка:<br>52:18:0060156:3У26 |            |            |
| 998  | 529808,22  | 2218137,19 |
| 992  | 529843,97  | 2218170,60 |
| 993  | 529843,49  | 2218171,48 |
| 994  | 529856,33  | 2218177,88 |
| 995  | 529853,62  | 2218182,69 |
| 996  | 529850,34  | 2218181,34 |
| 997  | 529804,88  | 2218143,93 |
| 998  | 529808,22  | 2218137,19 |
| Условный номер земельного участка:<br>52:18:0000000:3У25 |            |            |
| 724  | 529799,70  | 2218154,40 |
| 725  | 529813,78  | 2218166,22 |
| 726  | 529817,10  | 2218168,94 |
| 727  | 529817,60  | 2218169,43 |
| 728  | 529819,53  | 2218170,93 |
| 729  | 529828,59  | 2218178,64 |
| 730  | 529829,73  | 2218179,62 |
| 731  | 529824,62  | 2218193,79 |
| 732  | 529823,74  | 2218193,42 |
| 733  | 529820,42  | 2218202,56 |
| 734  | 529829,83  | 2218241,59 |
| 735  | 529845,15  | 2218247,76 |
| 736  | 529840,85  | 2218259,07 |
| 737  | 529833,35  | 2218256,23 |
| 738  | 529833,82  | 2218258,18 |
| 739  | 529836,18  | 2218259,03 |
| 740  | 529834,97  | 2218262,92 |
| 741  | 529839,21  | 2218280,55 |
| 742  | 529841,67  | 2218273,90 |
| 1006   | 529842,61  | 2218274,29 |
| 743  | 529856,96  | 2218279,64 |
| 744  | 529855,44  | 2218283,67 |

| Обозначение<br>характерных<br>точек границы | Координаты |            |
|---|------------|------------|
|   | Х, м       | У, м       |
| 745   | 529853,95  | 2218283,21 |
| 746   | 529851,77  | 2218288,95 |
| 747   | 529840,18  | 2218284,59 |
| 748   | 529853,59  | 2218340,23 |
| 749   | 529837,68  | 2218383,44 |
| 750   | 529840,09  | 2218384,46 |
| 751   | 529838,59  | 2218388,34 |
| 752   | 529836,23  | 2218387,37 |
| 753   | 529832,51  | 2218397,47 |
| 754   | 529813,01  | 2218390,55 |
| 755   | 529809,82  | 2218398,85 |
| 659   | 529818,86  | 2218402,69 |
| 660   | 529835,39  | 2218409,69 |
| 1007  | 529855,63  | 2218418,39 |
| 41  | 529859,47  | 2218408,42 |
| 661   | 529862,97  | 2218398,91 |
| 662   | 529861,90  | 2218398,52 |
| 663   | 529858,60  | 2218407,97 |
| 664   | 529847,25  | 2218403,76 |
| 665   | 529847,01  | 2218396,53 |
| 666   | 529848,12  | 2218393,31 |
| 667   | 529838,23  | 2218389,96 |
| 668   | 529843,62  | 2218376,47 |
| 669   | 529867,56  | 2218386,41 |
| 676   | 529871,67  | 2218375,11 |
| 677   | 529852,54  | 2218368,67 |
| 1004  | 529859,30  | 2218351,25 |
| 675   | 529859,32  | 2218351,26 |
| 678   | 529866,19  | 2218332,62 |
| 679   | 529884,82  | 2218339,49 |
| 1008  | 529886,70  | 2218334,42 |
| 681   | 529886,69  | 2218334,42 |
| 680   | 529872,20  | 2218329,02 |
| 685   | 529875,46  | 2218319,87 |
| 686   | 529873,11  | 2218319,00 |
| 683   | 529875,45  | 2218312,86 |
| 684   | 529874,10  | 2218312,33 |
| 687   | 529878,40  | 2218301,05 |
| 42  | 529896,65  | 2218307,34 |
| 43  | 529915,12  | 2218255,72 |
| 706   | 529922,83  | 2218235,91 |
| 707   | 529906,53  | 2218229,44 |
| 708   | 529910,78  | 2218219,42 |
| 720   | 529849,18  | 2218190,57 |
| 721   | 529849,91  | 2218189,27 |
| 722   | 529846,28  | 2218187,73 |
| 723   | 529801,54  | 2218150,64 |
| 724   | 529799,70  | 2218154,40 |



| Обозначение<br>характерных<br>точек границы | Координаты |            |
|---|------------|------------|
|   | X, м       | Y, м       |
|   |            |            |
| 715   | 529883,97  | 2218210,66 |
| 716   | 529888,82  | 2218212,89 |
| 709   | 529898,68  | 2218217,42 |
| 710   | 529895,85  | 2218223,37 |
| 711   | 529894,94  | 2218225,31 |
| 712   | 529893,16  | 2218229,05 |
| 713   | 529889,83  | 2218236,25 |
| 714   | 529875,33  | 2218229,94 |
| 715   | 529883,97  | 2218210,66 |
|   |            |            |
| 697   | 529912,43  | 2218259,33 |
| 698   | 529908,90  | 2218269,35 |
| 699   | 529906,40  | 2218276,82 |
| 700   | 529905,35  | 2218279,90 |
| 701   | 529899,54  | 2218295,93 |
| 702   | 529899,27  | 2218295,83 |
| 703   | 529896,35  | 2218303,37 |
| 704   | 529893,38  | 2218302,06 |
| 705   | 529892,18  | 2218304,75 |
| 1009  | 529886,90  | 2218302,41 |
| 688   | 529884,16  | 2218301,20 |
| 689   | 529885,34  | 2218298,55 |
| 690   | 529885,79  | 2218296,84 |
| 691   | 529887,34  | 2218292,63 |
| 692   | 529887,71  | 2218291,59 |
| 693   | 529885,39  | 2218290,74 |
| 694   | 529889,46  | 2218279,24 |
| 695   | 529895,01  | 2218264,60 |
| 696   | 529898,68  | 2218254,63 |
| 697   | 529912,43  | 2218259,33 |
|   |            |            |
| 771   | 529883,22  | 2218287,24 |
| 772   | 529879,05  | 2218298,25 |
| 773   | 529870,52  | 2218294,75 |
| 774   | 529875,01  | 2218283,95 |
| 771   | 529883,22  | 2218287,24 |
|   |            |            |
| 670   | 529859,07  | 2218373,38 |
| 671   | 529869,28  | 2218378,17 |
| 672   | 529867,02  | 2218384,49 |
| 673   | 529856,39  | 2218380,00 |
| 670   | 529859,07  | 2218373,38 |
|   |            |            |
| 758   | 529852,88  | 2218206,54 |
| 759   | 529849,39  | 2218216,33 |
| 760   | 529838,77  | 2218212,93 |
| 761   | 529847,02  | 2218192,01 |
| 762   | 529857,28  | 2218196,27 |

| Обозначение<br>характерных<br>точек границы              | Координаты |            |
|--|------------|------------|
|  | X, м       | Y, м       |
| 756  | 529870,30  | 2218202,15 |
| 757  | 529865,78  | 2218212,50 |
| 758  | 529852,88  | 2218206,54 |
|  |            |            |
| 763  | 529850,64  | 2218224,56 |
| 764  | 529847,91  | 2218232,51 |
| 765  | 529844,37  | 2218231,53 |
| 766  | 529843,85  | 2218233,18 |
| 767  | 529845,21  | 2218233,72 |
| 768  | 529842,93  | 2218239,97 |
| 769  | 529831,07  | 2218235,85 |
| 770  | 529836,82  | 2218219,63 |
| 763  | 529850,64  | 2218224,56 |
| Условный номер земельного участка:<br>52:18:0000000:3У24 |            |            |
| 908  | 529817,00  | 2218212,00 |
| 907  | 529809,68  | 2218232,22 |
| 905  | 529805,57  | 2218243,65 |
| 906  | 529806,14  | 2218243,87 |
| 904  | 529802,70  | 2218253,12 |
| 903  | 529802,27  | 2218252,96 |
| 902  | 529797,74  | 2218265,07 |
| 901  | 529784,49  | 2218259,79 |
| 900  | 529784,97  | 2218246,55 |
| 899  | 529775,77  | 2218232,76 |
| 898  | 529785,32  | 2218236,18 |
| 897  | 529788,74  | 2218225,81 |
| 896  | 529796,43  | 2218204,36 |
| 895  | 529800,29  | 2218205,82 |
| 894  | 529806,85  | 2218187,64 |
| 893  | 529799,17  | 2218185,10 |
| 892  | 529792,46  | 2218200,76 |
| 891  | 529774,83  | 2218194,03 |
| 890  | 529773,49  | 2218193,37 |
| 889  | 529771,85  | 2218187,94 |
| 1010   | 529768,50  | 2218181,40 |
| 888  | 529767,28  | 2218179,18 |
| 887  | 529760,45  | 2218176,28 |
| 886  | 529764,11  | 2218167,56 |
| 885  | 529757,60  | 2218164,72 |
| 884  | 529761,69  | 2218153,53 |
| 883  | 529766,76  | 2218154,80 |
| 882  | 529767,92  | 2218155,10 |
| 881  | 529771,01  | 2218156,34 |
| 880  | 529771,30  | 2218155,46 |
| 879  | 529775,24  | 2218156,89 |
| 878  | 529773,97  | 2218160,26 |
| 877  | 529775,98  | 2218160,97 |

| Обозначение<br>характерных<br>точек границы | Координаты |            |
|---|------------|------------|
|   | X, м       | Y, м       |
| 876   | 529771,99  | 2218170,36 |
| 875   | 529772,88  | 2218170,67 |
| 874   | 529783,31  | 2218175,07 |
| 873   | 529785,74  | 2218168,77 |
| 872   | 529786,52  | 2218167,34 |
| 871   | 529783,25  | 2218163,52 |
| 870   | 529791,88  | 2218149,41 |
| 869   | 529795,22  | 2218151,48 |
| 724   | 529799,70  | 2218154,40 |
| 868   | 529786,64  | 2218143,60 |
| 867   | 529779,23  | 2218152,40 |
| 866   | 529775,22  | 2218151,54 |
| 865   | 529773,15  | 2218149,49 |
| 864   | 529773,79  | 2218147,24 |
| 863   | 529771,06  | 2218145,17 |
| 862   | 529770,69  | 2218144,85 |
| 861   | 529771,25  | 2218142,02 |
| 860   | 529772,29  | 2218140,76 |
| 859   | 529750,31  | 2218142,17 |
| 858   | 529736,99  | 2218179,15 |
| 857   | 529745,29  | 2218182,26 |
| 756   | 529741,31  | 2218192,24 |
| 855   | 529764,06  | 2218200,01 |
| 854   | 529760,03  | 2218211,38 |
| 853   | 529729,31  | 2218200,58 |
| 852   | 529724,73  | 2218213,32 |
| 851   | 529760,83  | 2218224,72 |
| 850   | 529755,69  | 2218241,68 |
| 849   | 529759,67  | 2218243,71 |
| 848   | 529755,58  | 2218254,68 |
| 847   | 529731,66  | 2218245,48 |
| 846   | 529715,70  | 2218240,34 |
| 845   | 529715,06  | 2218240,21 |
| 844   | 529731,10  | 2218245,94 |
| 843   | 529727,17  | 2218257,07 |
| 842   | 529727,13  | 2218257,20 |
| 841   | 529724,08  | 2218265,95 |
| 840   | 529720,95  | 2218274,12 |
| 839   | 529716,00  | 2218286,00 |
| 838   | 529700,56  | 2218280,49 |
| 837   | 529678,11  | 2218342,97 |
| 836   | 529693,16  | 2218349,01 |
| 835   | 529693,25  | 2218348,79 |
| 834   | 529679,37  | 2218341,96 |
| 833   | 529690,75  | 2218310,67 |
| 832   | 529708,06  | 2218318,67 |
| 831   | 529717,11  | 2218322,17 |
| 830   | 529721,87  | 2218311,87 |

| Обозначение<br>характерных<br>точек границы | Координаты |            |
|---|------------|------------|
|   | X, м       | Y, м       |
| 829   | 529745,07  | 2218321,67 |
| 828   | 529747,99  | 2218322,69 |
| 827   | 529752,59  | 2218324,38 |
| 826   | 529758,28  | 2218326,35 |
| 825   | 529751,56  | 2218323,49 |
| 824   | 529743,56  | 2218319,70 |
| 823   | 529745,88  | 2218312,93 |
| 822   | 529758,14  | 2218317,13 |
| 821   | 529762,64  | 2218305,09 |
| 820   | 529767,14  | 2218292,48 |
| 819   | 529784,87  | 2218299,29 |
| 818   | 529784,27  | 2218300,92 |
| 817   | 529781,33  | 2218308,93 |
| 816   | 529780,36  | 2218311,75 |
| 815   | 529780,15  | 2218312,30 |
| 814   | 529776,76  | 2218321,78 |
| 813   | 529776,29  | 2218323,64 |
| 812   | 529773,16  | 2218331,72 |
| 811   | 529769,83  | 2218340,26 |
| 810   | 529767,52  | 2218346,65 |
| 809   | 529766,02  | 2218350,83 |
| 808   | 529765,30  | 2218352,81 |
| 807   | 529760,30  | 2218350,95 |
| 806   | 529760,59  | 2218350,21 |
| 805   | 529742,75  | 2218343,74 |
| 804   | 529741,30  | 2218340,83 |
| 803   | 529744,69  | 2218348,71 |
| 802   | 529740,37  | 2218359,39 |
| 801   | 529744,99  | 2218361,44 |
| 800   | 529749,42  | 2218350,37 |
| 799   | 529764,49  | 2218356,24 |
| 798   | 529758,79  | 2218371,24 |
| 797   | 529798,62  | 2218385,41 |
| 796   | 529798,78  | 2218384,99 |
| 754   | 529813,01  | 2218390,55 |
| 753   | 529832,51  | 2218397,47 |
| 752   | 529836,23  | 2218387,37 |
| 794   | 529825,83  | 2218383,09 |
| 793   | 529826,15  | 2218382,13 |
| 792   | 529824,28  | 2218381,47 |
| 791   | 529821,74  | 2218387,83 |
| 790   | 529812,13  | 2218383,93 |
| 789   | 529815,48  | 2218375,42 |
| 788   | 529823,85  | 2218378,87 |
| 787   | 529826,37  | 2218372,48 |
| 786   | 529826,72  | 2218371,77 |
| 785   | 529839,20  | 2218376,86 |
| 784   | 529836,87  | 2218383,10 |

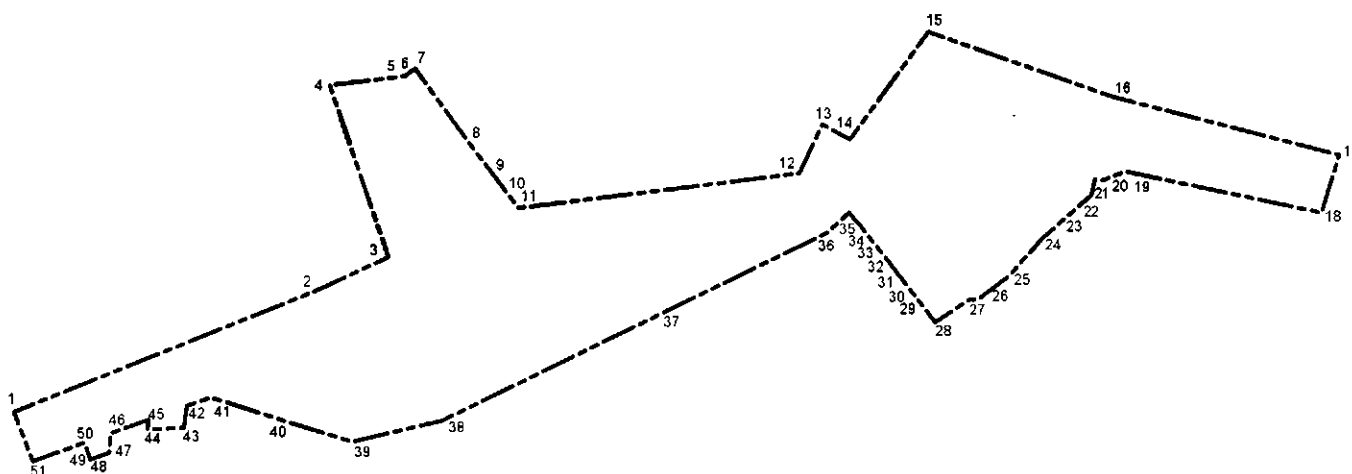
| Обозначение<br>характерных<br>точек границы | Координаты |            |
|---|------------|------------|
|   | X, м       | Y, м       |
| 749   | 529837,68  | 2218383,44 |
| 748   | 529853,59  | 2218340,23 |
| 747   | 529840,18  | 2218284,59 |
| 783   | 529838,02  | 2218283,77 |
| 741   | 529839,21  | 2218280,55 |
| 740   | 529834,97  | 2218262,92 |
| 782   | 529833,61  | 2218267,27 |
| 781   | 529821,51  | 2218262,96 |
| 780   | 529824,42  | 2218254,80 |
| 738   | 529833,82  | 2218258,18 |
| 737   | 529833,35  | 2218256,23 |
| 779   | 529824,96  | 2218253,06 |
| 778   | 529829,28  | 2218241,37 |
| 734   | 529829,83  | 2218241,59 |
| 733   | 529820,42  | 2218202,56 |
| 908   | 529817,00  | 2218212,00 |
|   |            |            |
| 986   | 529795,34  | 2218271,86 |
| 985   | 529789,96  | 2218285,73 |
| 984   | 529790,31  | 2218285,86 |
| 983   | 529787,94  | 2218292,31 |
| 982   | 529775,88  | 2218287,71 |
| 981   | 529775,99  | 2218287,43 |
| 980   | 529771,25  | 2218285,56 |
| 979   | 529771,32  | 2218285,40 |
| 978   | 529763,86  | 2218282,38 |
| 977   | 529757,02  | 2218277,29 |
| 976   | 529749,38  | 2218275,18 |
| 975   | 529749,88  | 2218272,92 |
| 1011  | 529753,43  | 2218264,41 |
| 974   | 529753,11  | 2218261,80 |
| 973   | 529755,78  | 2218256,50 |
| 972   | 529760,86  | 2218258,04 |
| 971   | 529768,16  | 2218261,79 |
| 958   | 529770,71  | 2218255,66 |
| 959   | 529778,91  | 2218259,10 |
| 960   | 529778,83  | 2218259,30 |
| 961   | 529780,78  | 2218260,12 |
| 962   | 529779,88  | 2218262,25 |
| 963   | 529781,36  | 2218262,87 |
| 964   | 529780,15  | 2218266,04 |
| 1012  | 529783,48  | 2218267,41 |
| 987   | 529789,48  | 2218269,92 |
| 986   | 529795,34  | 2218271,86 |
|   |            |            |
| 910   | 529831,82  | 2218286,32 |
| 911   | 529826,45  | 2218300,92 |
| 912   | 529809,71  | 2218294,96 |

| Обозначение<br>характерных<br>точек границы | Координаты |            |
|---|------------|------------|
|   | X, м       | Y, м       |
| 1013  | 529810,81  | 2218291,91 |
| 909   | 529815,19  | 2218280,27 |
| 910   | 529831,82  | 2218286,32 |
|   |            |            |
| 914   | 529821,89  | 2218307,02 |
| 915   | 529817,67  | 2218318,27 |
| 916   | 529803,23  | 2218312,76 |
| 913   | 529807,36  | 2218301,49 |
| 914   | 529821,89  | 2218307,02 |
|   |            |            |
| 918   | 529810,83  | 2218318,71 |
| 919   | 529808,07  | 2218325,80 |
| 920   | 529810,40  | 2218326,46 |
| 921   | 529810,05  | 2218327,43 |
| 922   | 529806,53  | 2218336,68 |
| 923   | 529796,00  | 2218332,73 |
| 924   | 529797,23  | 2218329,45 |
| 925   | 529799,16  | 2218323,92 |
| 926   | 529799,24  | 2218323,73 |
| 927   | 529802,11  | 2218315,80 |
| 919   | 529802,23  | 2218315,54 |
| 918   | 529810,83  | 2218318,71 |
|   |            |            |
| 929   | 529842,84  | 2218304,08 |
| 930   | 529841,59  | 2218307,18 |
| 931   | 529842,65  | 2218307,60 |
| 932   | 529840,66  | 2218312,04 |
| 933   | 529839,62  | 2218311,61 |
| 934   | 529837,92  | 2218315,84 |
| 935   | 529828,00  | 2218311,19 |
| 928   | 529833,13  | 2218299,64 |
| 929   | 529842,84  | 2218304,08 |
|   |            |            |
| 939   | 529850,18  | 2218336,25 |
| 940   | 529847,92  | 2218341,58 |
| 1015  | 529847,01  | 2218341,17 |
| 941   | 529846,68  | 2218341,02 |
| 942   | 529845,46  | 2218343,69 |
| 943   | 529836,19  | 2218339,62 |
| 936   | 529839,25  | 2218332,69 |
| 937   | 529846,32  | 2218335,94 |
| 938   | 529846,87  | 2218334,85 |
| 939   | 529850,18  | 2218336,25 |
|   |            |            |
| 944   | 529791,81  | 2218343,54 |
| 945   | 529800,83  | 2218347,21 |
| 1016  | 529801,41  | 2218347,44 |
| 946   | 529810,97  | 2218351,32 |
| 947   | 529829,66  | 2218360,60 |

| Обозначение<br>характерных<br>точек границы              | Координаты |            |
|--|------------|------------|
|  | X, м       | Y, м       |
| 948  | 529827,00  | 2218369,18 |
| 949  | 529825,89  | 2218371,80 |
| 950  | 529820,54  | 2218369,53 |
| 951  | 529819,13  | 2218368,90 |
| 952  | 529806,65  | 2218363,50 |
| 953  | 529800,02  | 2218360,60 |
| 954  | 529787,49  | 2218354,76 |
| 1017   | 529788,86  | 2218351,20 |
| 955  | 529789,56  | 2218349,56 |
| 944  | 529791,81  | 2218343,54 |
| Условный номер земельного участка:<br>52:18:0060156:3У28 |            |            |
| 309  | 529831,17  | 2218800,03 |
| 310  | 529828,11  | 2218813,01 |
| 311  | 529825,68  | 2218812,43 |
| 312  | 529828,73  | 2218799,34 |
| 309  | 529831,17  | 2218800,03 |

| Обозначение<br>характерных<br>точек границы                 | Координаты |            |
|---|------------|------------|
|   | X, м       | Y, м       |
| Условный номер земельного участка:<br>52:18:0060160:7:3У171 |            |            |
| 2   | 529950,81  | 2218240,82 |
| 999   | 529968,88  | 2218247,76 |
| 1000  | 529964,09  | 2218261,49 |
| 1001  | 529960,10  | 2218260,04 |
| 4   | 529945,80  | 2218254,44 |
| 3   | 529950,70  | 2218241,10 |
| 2   | 529950,81  | 2218240,82 |
| Условный номер земельного участка:<br>52:18:0060160:3У172   |            |            |
| 46  | 529957,78  | 2218318,49 |
| 47  | 529960,01  | 2218319,32 |
| 48  | 529955,13  | 2218332,44 |
| 54  | 529953,05  | 2218331,54 |
| 46  | 529957,78  | 2218318,49 |

**VIII. Сведения о границах территории,  
в отношении которой утвержден проект межевания**



*Перечень координат характерных точек границ территории,  
в отношении которой утвержден проект межевания  
(система координат - МСК 52)*

| Номер<br>характерной<br>точки границы | Координаты |            |
|---------------------------------------|------------|------------|
|                                       | X, м       | Y, м       |
| 1                                     | 529050,07  | 2215640,87 |
| 2                                     | 529388,71  | 2216486,79 |
| 3                                     | 529484,95  | 2216695,38 |
| 4                                     | 529968,55  | 2216529,89 |
| 5                                     | 529989,79  | 2216710,55 |
| 6                                     | 529993,40  | 2216741,20 |
| 7                                     | 530015,02  | 2216770,57 |
| 8                                     | 529813,65  | 2216916,23 |
| 9                                     | 529722,91  | 2216985,42 |
| 10                                    | 529672,12  | 2217024,23 |
| 11                                    | 529623,22  | 2217061,65 |
| 12                                    | 529720,66  | 2217852,55 |
| 13                                    | 529857,97  | 2217916,65 |
| 14                                    | 529816,00  | 2217994,36 |
| 15                                    | 530117,90  | 2218215,18 |
| 16                                    | 529935,03  | 2218736,21 |
| 17                                    | 529772,39  | 2219372,40 |
| 18                                    | 529610,04  | 2219322,37 |
| 19                                    | 529726,07  | 2218769,40 |
| 20                                    | 529701,67  | 2218708,48 |
| 21                                    | 529704,50  | 2218684,60 |
| 22                                    | 529660,51  | 2218675,31 |
| 23                                    | 529596,88  | 2218603,53 |
| 24                                    | 529536,99  | 2218535,97 |
| 25                                    | 529430,11  | 2218439,69 |
| 26                                    | 529366,05  | 2218354,77 |

| Номер<br>характерной<br>точки границы | Координаты |            |
|---------------------------------------|------------|------------|
|                                       | X, м       | Y, м       |
| 27                                    | 529365,61  | 2218329,88 |
| 28                                    | 529302,04  | 2218234,79 |
| 29                                    | 529367,69  | 2218184,17 |
| 30                                    | 529430,09  | 2218135,67 |
| 31                                    | 529477,54  | 2218099,91 |
| 32                                    | 529526,59  | 2218060,97 |
| 33                                    | 529569,78  | 2218026,62 |
| 34                                    | 529593,26  | 2218006,24 |
| 35                                    | 529609,77  | 2217991,53 |
| 36                                    | 529555,12  | 2217933,08 |
| 37                                    | 529322,62  | 2217456,03 |
| 38                                    | 529026,56  | 2216848,48 |
| 39                                    | 528966,30  | 2216592,37 |
| 40                                    | 529032,78  | 2216378,35 |
| 41                                    | 529090,85  | 2216195,80 |
| 42                                    | 529067,21  | 2216127,88 |
| 43                                    | 529005,00  | 2216118,75 |
| 44                                    | 529001,50  | 2216017,14 |
| 45                                    | 529028,29  | 2216019,00 |
| 46                                    | 528989,93  | 2215912,39 |
| 47                                    | 528935,67  | 2215909,35 |
| 48                                    | 528916,57  | 2215856,15 |
| 49                                    | 528918,31  | 2215855,53 |
| 50                                    | 528963,70  | 2215839,45 |
| 51                                    | 528911,33  | 2215694,05 |
| 1                                     | 529050,07  | 2215640,87 |