



**Управление
государственной охраны объектов культурного наследия
Нижегородской области**

Включен в Реестр
нормативных актов органов
исполнительной власти
Нижегородской области

23 ДЕК 2022

22217-518-490

П Р И К А З

02.12.2022

№ 490

г. Нижний Новгород

**Об утверждении границ
и режима использования территорий
объектов культурного наследия
регионального значения, расположенных в
с.Работки Кстовского муниципального
округа Нижегородской области**

В целях обеспечения сохранности объектов культурного наследия регионального значения, расположенных в с.Работки Кстовского муниципального округа Нижегородской области на исторически сложившихся территориях, руководствуясь статьями 3, 3¹, 5, 5¹, 36 Федерального закона от 25 июня 2002 г. № 73-ФЗ "Об объектах культурного наследия (памятниках истории и культуры) народов Российской Федерации", п р и к а з ы в а ю:

1. Утвердить границы территорий объектов культурного наследия регионального значения:

1) "Спасская церковь" (адрес в едином государственном реестре объектов культурного наследия (памятников истории и культуры) народов Российской Федерации (далее – ЕГРОКН): Нижегородская область, Кстовский район, с. Работки, ул. Ленина, 19);

2) "Дом П.Болтунова с торговым помещением" (адрес в ЕГРОКН: Нижегородская область, Кстовский район, с. Работки, ул. Ленина, 23);

3) "Дом Л.Ильичева с торговым помещением" (адрес в ЕГРОКН: Нижегородская область, Кстовский район, с.Работки, ул. Ленина, 38);

4) "Усадьба" (адрес в ЕГРОКН: Нижегородская область, Кстовский район, с.Работки, ул. Ленина, 40, 42)


согласно приложению 1 к настоящему приказу.

2. Утвердить режим использования территорий объектов культурного наследия, указанных в пункте 1 настоящего приказа, согласно приложению 2 к настоящему приказу.

3. Поручить начальнику отдела государственной охраны и учета объектов культурного наследия Н.Н.Тамбовцевой организовать работу по направлению в установленном порядке копии настоящего приказа в федеральный орган исполнительной власти, уполномоченный Правительством Российской Федерации на осуществление государственного кадастрового учета, государственной регистрации прав, ведение Единого государственного реестра недвижимости и предоставление сведений, содержащихся в Едином государственном реестре недвижимости, а также в администрацию Кстовского муниципального округа для размещения в информационной системе обеспечения градостроительной деятельности.

4. Контроль за исполнением настоящего приказа оставляю за собой.

Руководитель

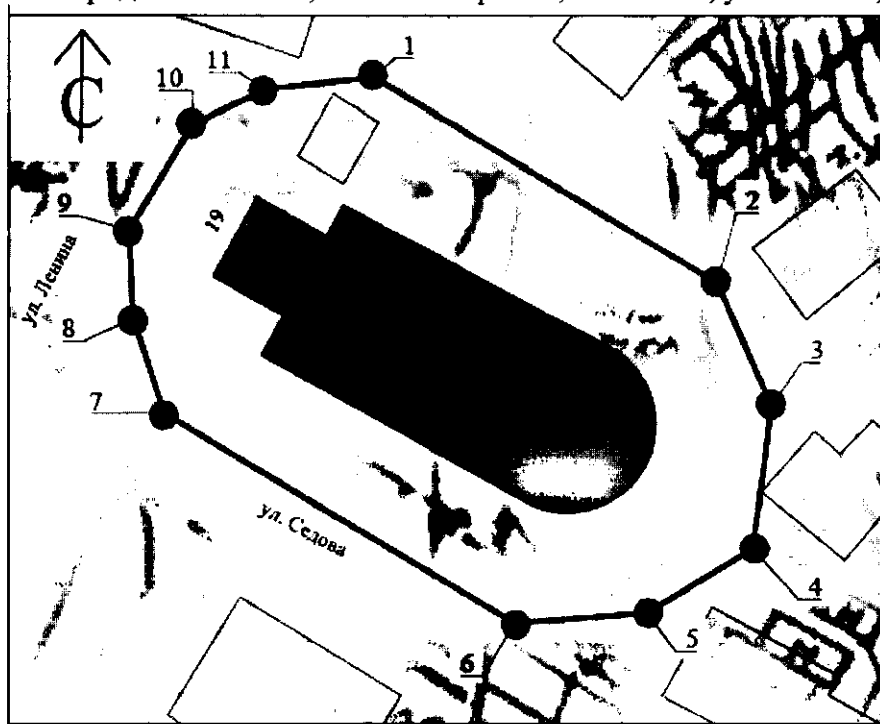


Г.В.Меламед

ПРИЛОЖЕНИЕ 1
к приказу управления государственной
охраны объектов культурного наследия
Нижегородской области

от 02.12.2022 № 490


1. Граница территории
объекта культурного наследия регионального значения "Спасская церковь"
(Нижегородская область, Кетовский район, с.Работки, ул. Ленина, 19)



УСЛОВНЫЕ ОБОЗНАЧЕНИЯ:



- объект культурного наследия "Спасская церковь"



- граница территории объекта культурного наследия



- характерная точка границы территории

**Координаты характерных точек границы территории
объекта культурного наследия регионального значения "Спасская церковь"
(Нижегородская область, Кстовский район, с.Работки, ул. Ленина, 19)**

Обозначение характерной точки	Координаты характерных точек в местной системе координат (МСК-52)	
	X	Y
1	498685.68	2254601.46
2	498664.24	2254637.69
3	498651.33	2254643.41
4	498636.28	2254641.42
5	498629.50	2254630.35
6	498628.48	2254616.51
7	498650.50	2254579.53
8	498660.50	2254576.20
9	498669.74	2254575.80
10	498680.75	2254582.48
11	498684.35	2254590.01
1	498685.68	2254601.46

2. Граница территории

объекта культурного наследия регионального значения "Дом П.Болтунова с торговым помещением"


(Нижегородская область, Кстовский район, с.Работки, ул. Ленина, 23)



УСЛОВНЫЕ ОБОЗНАЧЕНИЯ:




- объект культурного наследия "Дом П.Болтунова с торговым помещением"



- граница территории объекта культурного наследия



- характерная точка границы территории



- исторически ценные градоформирующие объекты

Координаты характерных точек границы территории
объекта культурного наследия регионального значения "Дом П.Болтунова с торговым помещением"
(Нижегородская область, Кстовский район, с.Работки, ул. Ленина, 23)

Обозначение характерной точки	Координаты характерных точек в местной системе координат (МСК-52)	
	X	Y
1	498614.25	2254575.68
2	498606.41	2254589.77
3	498600.36	2254600.64
4	498595.78	2254598.12
5	498588.57	2254594.16
6	498576.27	2254586.16
7	498583.17	2254576.55
8	498579.35	2254574.18
9	498571.66	2254569.41
10	498582.68	2254554.10
1	498614.25	2254575.68

3. Граница территории

объекта культурного наследия регионального значения "Дом Л.Ильичева с торговым помещением"


(Нижегородская область, Кстовский район, с.Работки, ул. Ленина, 38)



УСЛОВНЫЕ ОБОЗНАЧЕНИЯ:



- объект культурного наследия "Дом Л.Ильичева с торговым помещением"



- граница территории объекта культурного наследия



- характерная точка границы территории

**Координаты характерных точек границы территории
объекта культурного наследия регионального значения "Дом Л.Ильичева с торговым
помещением"
(Нижегородская область, Кстовский район, с.Работки, ул. Ленина, 38)**

Обозначение характерной точки	Координаты характерных точек в местной системе координат (МСК-52)	
	X	Y
1	498651.80	2254509.05
2	498641.30	2254528.81
3	498640.29	2254530.73
4	498627.18	2254523.98
5	498638.97	2254502.37
1	498651.80	2254509.05

4. Граница территории


объекта культурного наследия регионального значения "Усадьба"
(Нижегородская область, Кстовский район, с.Работки, ул. Ленина, 40, 42)



УСЛОВНЫЕ ОБОЗНАЧЕНИЯ:



- объект культурного наследия "Усадьба"



- граница территории объекта культурного наследия



- характерная точка границы территории

**Координаты характерных точек границы территории
объекта культурного наследия регионального значения "Усадьба"
(Нижегородская область, Кстовский район, с.Работки, ул. Ленина, 40, 42)**

Обозначение характерной точки	Координаты характерных точек в местной системе координат (МСК-52)	
	X	Y
1	498638.97	2254502.37
2	498627.18	2254523.98
3	498616.29	2254518.33
4	498603.48	2254509.83
5	498613.98	2254490.07
6	498619.26	2254493.16
7	498628.43	2254496.93
1	498638.97	2254502.37

ПРИЛОЖЕНИЕ 2
к приказу управления государственной
охраны объектов культурного наследия
Нижегородской области

от 02.12.2022 № 490

Режим использования
территорий объектов культурного наследия регионального значения

1. Настоящим Режимом разрешается:

1) проведение работ по сохранению объектов культурного наследия или их отдельных элементов в соответствии с проектами проведения указанных работ, согласованными в установленном порядке с органом исполнительной власти Нижегородской области, уполномоченным в области сохранения, исполнения, популяризации и государственной охраны объектов культурного наследия, на основании его письменного разрешения и задания на проведение указанных работ;

2) осуществление хозяйственной деятельности, не противоречащей требованиям обеспечения сохранности объектов культурного наследия и позволяющей обеспечить функционирование объектов культурного наследия в современных условиях, в том числе ремонт, реконструкция и прокладка инженерных коммуникаций подземным способом при наличии разделов об обеспечении сохранности объектов культурного наследия с актами государственной историко-культурной экспертизы, согласованных в установленном порядке с органом исполнительной власти, уполномоченным в области сохранения, исполнения, популяризации и государственной охраны объектов культурного наследия;

3) ремонт и реконструкция исторически ценных градоформирующих объектов:

- двухэтажный жилой дом по ул. Седова, 4;
- кирпичные ворота по ул. Ленина, 23

с сохранением исторического облика, без увеличения объемно-пространственных характеристик;

4) ремонт и реконструкция построек, не относящихся к объектам культурного наследия, без увеличения их объемно-пространственных характеристик, с применением отделочных материалов, обеспечивающих

целостность восприятия объекта культурного наследия, силуэт – нейтральный, стилистика – традиционная, либо нейтральная.

2. Настоящим Режимом запрещается:

1) снос объектов культурного наследия и осуществление хозяйственной деятельности, причиняющей вред объектам культурного наследия;

2) проведение земляных, строительных, мелиоративных и иных работ, за исключением работ по сохранению объектов культурного наследия или их отдельных элементов; а также ведения хозяйственной деятельности, не противоречащей требованиям обеспечения сохранности объектов культурного наследия и позволяющей обеспечить функционирование объектов культурного наследия в современных условиях;

3) строительство объектов капитального строительства и увеличение объемно-пространственных характеристик существующих на территории памятника объектов капитального строительства;

4) прокладка инженерных коммуникаций надземным, наземным способом, а также на фасадах зданий;

5) размещение рекламных конструкций, кроме наружной рекламы, содержащей исключительно информацию о проведении на объектах культурного наследия, их территории театрально-зрелищных, культурно-просветительных и зрелищно-развлекательных мероприятий или исключительно информацию об указанных мероприятиях с одновременным упоминанием об определенном лице как о спонсоре конкретного мероприятия при условии, если такому упоминанию отведено не более чем десять процентов рекламной площади (пространства).

3. Назначение объектов культурного наследия при проведении работ по их приспособлению для современного использования, а также виды разрешенного использования земельных участков в границах территорий объектов культурного наследия определяются с учетом видов разрешенного использования, предусмотренных для данной территориальной зоны правилами землепользования и застройки муниципального образования и определенных настоящим приказом требований, если это не ухудшает состояние объектов культурного наследия, не наносит вред окружающей

историко-культурной и природной среде, а также не нарушает права и законные интересы других лиц.
