



**Министерство
экологии и природных ресурсов
Нижегородской области**

Включен в Реестр
нормативных актов органов
исполнительной власти
Нижегородской области

26 ДЕК 2022

№ в реестре

22248-319-219-434/22П/ед

П Р И К А З

08.12.2022

319-734/22П/од

№ _____

г. Нижний Новгород

**Об установлении
зон санитарной охраны скважин №№ 1, 2
ООО «Агрокомплекс «Ветлуга»,
расположенных в 320 м северо-восточнее
д. Удельная Чащиха Краснобаковского
муниципального округа Нижегородской
области**

В соответствии с Федеральным законом от 30 марта 1999 г. № 52-ФЗ «О санитарно-эпидемиологическом благополучии населения», руководствуясь положениями статьи 106 Земельного кодекса Российской Федерации, Положением о министерстве экологии и природных ресурсов Нижегородской области, утвержденным постановлением Правительства Нижегородской области от 31 декабря 2010 г. № 965, на основании санитарно - эпидемиологического заключения Управления Роспотребнадзора по Нижегородской области от 23 июня 2022 г. № 52.НЦ.04.000.Т.000698.06.22 о соответствии проекта зон санитарной охраны скважин №№ 1, 2 ООО «Агрокомплекс «Ветлуга», расположенных в 320 м северо-восточнее д. Удельная Чащиха Краснобаковского муниципального округа Нижегородской области, государственным санитарно-эпидемиологическим правилам и нормативам

п р и к а з ы в а ю:

1. Установить границы зон санитарной охраны скважин №№ 1, 2 ООО «Агрокомплекс «Ветлуга», расположенных в 320 м северо-восточнее д. Удельная Чащиха Краснобаковского муниципального округа Нижегородской области, согласно приложению к настоящему приказу.

2. Ограничения использования земельных участков в границах зон санитарной охраны скважин №№ 1, 2 ООО «Агрокомплекс «Ветлуга», расположенных в 320 м северо-восточнее д. Удельная Чащиха Краснобаковского муниципального округа Нижегородской области, установлены частью 1 статьи 43 и пунктом 1 части 3 статьи 44 Водного кодекса Российской Федерации, подпунктом 14 пункта 5 статьи 27 Земельного кодекса Российской Федерации.


Мероприятия и режим хозяйственного использования территорий в границах зон санитарной охраны скважин №№ 1, 2 ООО «Агрокомплекс «Ветлуга», расположенных в 320 м северо-восточнее д. Удельная Чащиха

Краснобаковского муниципального округа Нижегородской области, определены пунктом 3.2 СанПиН 2.1.4.1110-02 «Зоны санитарной охраны источников водоснабжения и водопроводов питьевого назначения».

3. Во исполнение Федерального закона от 13 июля 2015 г. № 218-ФЗ «О государственной регистрации недвижимости» представить в федеральный орган исполнительной власти, уполномоченный Правительством Российской Федерации на осуществление государственного кадастрового учета, государственной регистрации прав, ведение Единого государственного реестра недвижимости и предоставление сведений, содержащихся в Едином государственном реестре недвижимости, документы о зонах санитарной охраны скважин №№ 1, 2 ООО «Агрокомшкс «Ветлуга», расположенных в 320 м северо-восточнее д. Удельная Чащиha Краснобаковского муниципального округа Нижегородской области.

4. Контроль за исполнением настоящего приказа возложить на первого заместителя министра О.Е.Белянину.

Министр



Д.Б.Егоров

ПРИЛОЖЕНИЕ

к приказу министерства экологии
и природных ресурсов
Нижегородской области
от 08.12.2022 № 319-734/22П/од

Границы зон санитарной охраны скважин №№ 1, 2 ООО «Агрокомплекс «Ветлуга», расположенных в 320 м северо-восточнее д. Удельная Чашиха Краснобаковского муниципального округа Нижегородской области


Зоны санитарной охраны (далее - ЗСО) организуются для скважин №№ 1, 2 ООО «Агрокомплекс «Ветлуга», расположенных в 320 м северо-восточнее д. Удельная Чашиха Краснобаковского муниципального округа Нижегородской области. Расстояние между скважинами - 10,0 м. Предельно допустимое водопотребление из каждой скважины составляет 9,1 м³/сут.

ЗСО организуются в составе трех поясов: первый пояс (строгoго режима) включает территорию расположения скважины, второй и третий пояса (пояса ограничений) включают территории, предназначенные для предупреждения микробного и химического загрязнения воды в водоносном пласте.

Границы второго и третьего поясов ЗСО принимаются в соответствии с гидродинамическими расчетами и пунктом 2.2.2 СанПиН 2.1.4.1110-02.

Подземные воды отнесены к защищенным от поверхностного загрязнения.

1. Граница первого пояса ЗСО скважин №№ 1, 2 ООО «Агрокомплекс «Ветлуга» устанавливается общей - по внешним дугам двух пересекающихся окружностей радиусом 30,0 м от оси каждой скважины.




**Координаты характерных точек границы первого пояса ЗСО
скважин №№ 1, 2 ООО «Агрокомплекс «Ветлуга»**

Обозначение характерных точек границ	Координаты (система координат ГСК-52)	
	х	у
1	2	3
п1	611600.72	2285542.96
п2	611604.38	2285552.69
п3	611608.40	2285567.69
п4	611604.38	2285582.69
п5	611593.40	2285593.67
п6	611578.40	2285597.69
п7	611563.40	2285593.67
п8	611552.42	2285582.69
п9	611548.76	2285572.96
п10	611544.74	2285557.96
п11	611548.76	2285542.96
п12	611559.74	2285531.98
п13	611574.74	2285527.96
п14	611589.74	2285531.98
п1	611600.72	2285542.96

2. Граница второго пояса скважин №№ 1, 2 ООО «Агрокомплекс «Ветлуга» совпадает с границей первого пояса ЗСО. Координаты характерных точек границы второго пояса ЗСО скважин №№ 1, 2 идентичные координатам характерных точек границы первого пояса ЗСО.

3. Граница третьего пояса ЗСО скважин №№ 1, 2 ООО «Агрокомплекс «Ветлуга» устанавливается общей - по внешним дугам пересекающихся окружностей радиусом 94,0 м от оси каждой скважины.



Координаты характерных точек границы третьего пояса ЗСО
скважин №№ 1, 2 ООО «Агрокомплекс «Ветлуга»

Обозначение характерных точек границ	Координаты (система координат ГСК-52)	
	Х	У
1	2	3
н1	611533.95	2285473.27
н2	611574.74	2285463.96
н3	611615.53	2285473.27
н4	611648.23	2285499.35
н5	611666.38	2285537.04
н6	611670.04	2285546.77
н7	611670.04	2285588.61
н8	611651.89	2285626.30
н9	611619.19	2285652.38
н10	611578.40	2285661.69
н11	611537.61	2285652.38
н12	611504.91	2285626.30
н13	611486.76	2285588.61
н14	611483.10	2285578.88
н15	611483.10	2285537.04
н16	611501.25	2285499.35
н1	611533.95	2285473.27