



**Министерство  
экологии и природных ресурсов  
Нижегородской области**

Включен в Реестр  
нормативных актов органов  
исполнительной власти  
Нижегородской области

26 ДЕК 2022

№ в реестре

2251-319-319-739/22П/од

**П Р И К А З**

09.12.2022

319-739/22П/од

№ \_\_\_\_\_

г. Нижний Новгород

**Об установлении  
зон санитарной охраны водозаборного  
участка МУП «ЖКХ «Северный»,  
расположенного в д. Бурково  
Городецкого муниципального округа  
Нижегородской области**

В соответствии с Федеральным законом от 30 марта 1999 г. № 52-ФЗ «О санитарно-эпидемиологическом благополучии населения», руководствуясь положениями статьи 106 Земельного кодекса Российской Федерации, Положением о министерстве экологии и природных ресурсов Нижегородской области, утвержденным постановлением Правительства Нижегородской области от 31 декабря 2010 г. № 965, на основании санитарно - эпидемиологического заключения Управления Роспотребнадзора по Нижегородской области от 14 ноября 2022 г. № 52.НЦ.04.000.Т.001155.11.22 о соответствии проекта зон санитарной охраны водозаборного участка МУП «ЖКХ «Северный», расположенного в д. Бурково Городецкого муниципального округа Нижегородской области, государственным санитарно-эпидемиологическим правилам и нормативам

п р и к а з ы в а ю:

1. Установить границы зон санитарной охраны водозаборного участка МУП «ЖКХ «Северный», расположенного в д. Бурково Городецкого муниципального округа Нижегородской области, согласно приложению к настоящему приказу.

2. Ограничения использования земельных участков в границах зон санитарной охраны водозаборного участка МУП «ЖКХ «Северный», расположенного в д. Бурково Городецкого муниципального округа Нижегородской области, установлены частью 1 статьи 43 и пунктом 1 части 3 статьи 44 Водного кодекса Российской Федерации, подпунктом 14 пункта 5 статьи 27 Земельного кодекса Российской Федерации.


Мероприятия и режим хозяйственного использования территорий в границах зон санитарной охраны водозаборного участка МУП «ЖКХ «Северный», расположенного в д. Бурково Городецкого муниципального округа Нижегородской области, определены пунктом 3.2 СанПиН 2.1.4.1110-02 «Зоны

санитарной охраны источников водоснабжения и водопроводов питьевого назначения».

3. Во исполнение Федерального закона от 13 июля 2015 г. № 218-ФЗ «О государственной регистрации недвижимости» представить в федеральный орган исполнительной власти, уполномоченный Правительством Российской Федерации на осуществление государственного кадастрового учета, государственной регистрации прав, ведение Единого государственного реестра недвижимости и предоставление сведений, содержащихся в Едином государственном реестре недвижимости, документы о зонах санитарной охраны водозаборного участка МУП «ЖКХ «Северный», расположенного в д. Бурково Городецкого муниципального округа Нижегородской области.

4. Контроль за исполнением настоящего приказа возложить на первого заместителя министра О.Е.Белянину.

Министр



Д.Б.Егоров

## ПРИЛОЖЕНИЕ

к приказу министерства экологии  
и природных ресурсов  
Нижегородской области  
от 09.12.2022 № 319-739/22П/од

### **Границы зон санитарной охраны водозаборного участка МУП «ЖКХ «Северный», расположенного в д. Бурково Городецкого муниципального округа Нижегородской области**


Зоны санитарной охраны (далее - ЗСО) организуются для водозаборного участка, который состоит из скважины № 1, расположенной в северной части д. Бурково Городецкого муниципального округа Нижегородской области. Предельно допустимое водопотребление из скважины составляет 4,6 м<sup>3</sup>/сут.

ЗСО организуются в составе трех поясов: первый пояс (строгoго режима) включает территорию расположения скважины, второй и третий пояса (пояса ограничений) включают территории, предназначенные для предупреждения микробного и химического загрязнения воды в водоносном пласте.

Границы второго и третьего поясов ЗСО принимаются в соответствии с гидродинамическими расчетами и пунктом 2.2.2 СанПиН 2.1.4.1110-02.

Подземные воды отнесены к защищенным от поверхностного загрязнения.

1. Размер первого пояса ЗСО скважины № 1 сокращен до 10,0 м в северном и южном направлениях, до 5,0 м в западном направлении. Минимальное расстояние от оси скважины № 1 в восточном направлении с учетом первого пояса ЗСО водонапорной башни, расположенной на расстоянии 22,0 м от скважины № 1, составляет 33,0 м. В юго-восточном направлении первый пояс ЗСО скважины № 1 устанавливается на нормативном расстоянии, равном 30,0 м.



Координаты характерных точек границы первого пояса ЗСО скважины № 1

Обозначение характерных точек границ	Координаты ( система координат ГСК-52)	
	X	Y
1	2	3
1	590838.11	2190332.68
2	590848.84	2190365.25
3	590846.62	2190366.53
4	590845.21	2190369.45
5	590843.00	2190371.66
6	590840.21	2190373.08
7	590837.12	2190373.57
8	590834.03	2190373.08
9	590831.25	2190371.66
10	590830.58	2190370.90
11	590824.98	2190370.32
12	590819.01	2190368.39
13	590813.58	2190365.25
14	590808.92	2190361.05
15	590805.23	2190355.98
16	590802.68	2190350.25
1	590838.11	2190332.68


2. Размер второго пояса ЗСО скважины № 1 в западном направлении составляет 6,0 м, по другим направлениям устанавливается по границе первого пояса ЗСО скважины № 1.



Координаты характерных точек границы второго пояса ЗСО  
скважины № 1

Обозначение характерных точек границ	Координаты ( система координат ГСК-52)	
	X	Y
1	2	3
1	590838,11	2190332,68
2	590848,84	2190365,26
3	590846,62	2190366,53
4	590845,21	2190369,44
5	590843,00	2190371,67
6	590840,21	2190373,08
7	590837,12	2190373,57
8	590834,04	2190373,08
9	590831,25	2190371,67
10	590830,59	2190370,91
11	590824,98	2190370,32
12	590819,01	2190368,39
13	590813,58	2190365,26
14	590808,92	2190361,06
15	590805,23	2190355,99
16	590802,68	2190350,25
17	590825,62	2190338,88
18	590826,36	2190337,46
19	590827,68	2190336,12
20	590829,36	2190335,27
21	590831,21	2190334,98
22	590832,93	2190335,25
1	590838,11	2190332,68

3. Размер третьего пояса ЗСО скважины № 1 составляет 42,0 м.



Координаты характерных точек границы третьего пояса ЗСО  
скважины № 1

Обозначение характерных точек границ	Координаты ( система координат ГСК-52)	
	X	Y
1	2	3
1	590872.98	2190345.37
2	590871.16	2190353.96
3	590867.58	2190361.98
4	590862.42	2190369.08
5	590855.90	2190374.96
6	590848.30	2190379.35
7	590839.94	2190382.06
8	590831.21	2190382.98
9	590822.48	2190382.06
10	590814.13	2190379.35
11	590806.52	2190374.96
12	590800.00	2190369.08
13	590794.84	2190361.98
14	590791.27	2190353.96
15	590789.44	2190345.37
16	590789.44	2190336.60
17	590791.27	2190328.00
18	590794.84	2190319.98
19	590800.00	2190312.87
20	590806.52	2190307.00
21	590814.13	2190302.61
22	590822.48	2190299.90
23	590831.21	2190298.98
24	590839.94	2190299.90
25	590848.30	2190302.61
26	590855.90	2190307.00
27	590862.42	2190312.87
28	590867.58	2190319.98
29	590871.16	2190328.00
30	590872.98	2190336.60
1	590872.98	2190345.37