



**Министерство  
экологии и природных ресурсов  
Нижегородской области**

Включен в Реестр  
нормативных актов органов  
исполнительной власти  
Нижегородской области

11 ЯНВ 2023

№ в реестре

22296-319-319-749/22П/од

**П Р И К А З**

16.12.2022

319-749/22П/од

№ \_\_\_\_\_

г. Нижний Новгород

**Об установлении  
зон санитарной охраны водозаборного  
участка МУП Варнавинского района  
«Водоснабжение», расположенного в  
с. Богородское, д. Андреево Варнавинского  
муниципального округа Нижегородской  
области**

В соответствии с Федеральным законом от 30 марта 1999 г. № 52-ФЗ «О санитарно-эпидемиологическом благополучии населения», руководствуясь положениями статьи 106 Земельного кодекса Российской Федерации, Положением о министерстве экологии и природных ресурсов Нижегородской области, утвержденным постановлением Правительства Нижегородской области от 31 декабря 2010 г. № 965, на основании санитарно - эпидемиологического заключения Управления Роспотребнадзора по Нижегородской области от 14 ноября 2022 г. № 52.НЦ.04.000.Т.001159.11.22 о соответствии проекта зон санитарной охраны водозаборного участка МУП Варнавинского района «Водоснабжение», расположенного в с. Богородское, д. Андреево Варнавинского муниципального округа Нижегородской области, государственным санитарно-эпидемиологическим правилам и нормативам

**п р и к а з ы в а ю:**

1. Установить границы зон санитарной охраны водозаборного участка МУП Варнавинского района «Водоснабжение», расположенного в с. Богородское, д. Андреево Варнавинского муниципального округа Нижегородской области, согласно приложению к настоящему приказу.

2. Ограничения использования земельных участков в границах зон санитарной охраны водозаборного участка МУП Варнавинского района «Водоснабжение», расположенного в с. Богородское, д. Андреево Варнавинского муниципального округа Нижегородской области, установлены частью 1 статьи 43 и пунктом 1 части 3 статьи 44 Водного кодекса Российской Федерации, подпунктом 14 пункта 5 статьи 27 Земельного кодекса Российской Федерации.


Мероприятия и режим хозяйственного использования территорий в границах зон санитарной охраны водозаборного участка МУП Варнавинского

района «Водоснабжение», расположенного в с. Богородское, д. Андреево Варнавинского муниципального округа Нижегородской области, определены пунктом 3.2 СанПиН 2.1.4.1110-02 «Зоны санитарной охраны источников водоснабжения и водопроводов питьевого назначения».

3. Во исполнение Федерального закона от 13 июля 2015 г. № 218-ФЗ «О государственной регистрации недвижимости» представить в федеральный орган исполнительной власти, уполномоченный Правительством Российской Федерации на осуществление государственного кадастрового учета, государственной регистрации прав, ведение Единого государственного реестра недвижимости и предоставление сведений, содержащихся в Едином государственном реестре недвижимости, документы о зонах санитарной охраны водозаборного участка МУП Варнавинского района «Водоснабжение», расположенного в с. Богородское, д. Андреево Варнавинского муниципального округа Нижегородской области.

4. Контроль за исполнением настоящего приказа возложить на первого заместителя министра О.Е.Белянину.

Министр



Д.Б.Егоров

## ПРИЛОЖЕНИЕ

к приказу министерства экологии  
и природных ресурсов  
Нижегородской области  
от 16.12.2022 № 319-749/22П/од

### **Границы зон санитарной охраны водозаборного участка МУП Варнавинского района «Водоснабжение», расположенного в с. Богородское, д. Андреево Варнавинского муниципального округа Нижегородской области**

Зоны санитарной охраны (далее - ЗСО) организуются для водозаборного участка МУП Варнавинского района «Водоснабжение» в с. Богородское, д. Андреево Варнавинского муниципального округа Нижегородской области.

Водозаборный участок состоит из:

- скважины № 1, расположенной в 0,1 км юго-западнее церкви с. Богородское, водоотбор из скважины № 1 составляет 42,86 м<sup>3</sup>/сут.;
- скважины № 2, расположенной в южной части с. Богородское, водоотбор из скважины № 2 составляет 42,86 м<sup>3</sup>/сут.;
- скважины № 3, расположенной в северо-западной части д. Андреево, водоотбор из скважины № 3 составляет 8,67 м<sup>3</sup>/сут.

ЗСО организуются в составе трех поясов: первый пояс (строгого режима) включает территорию расположения водозабора, второй и третий пояса (пояса ограничений) включают территории, предназначенные для предупреждения микробного и химического загрязнения воды в водоносном пласте.

Границы второго и третьего поясов ЗСО принимаются в соответствии с гидродинамическими расчетами и пунктом 2.2.2 СанПиН 2.1.4.1110-02.


Подземные воды отнесены к защищенным от поверхностного загрязнения.

1. Границы первых поясов ЗСО скважин № 1, № 2, № 3 МУП Варнавинского района «Водоснабжение».


Размер первого пояса ЗСО скважины № 1 сокращен до 14,0 м в северном направлении, до 7,0 м в восточном направлении, до 18,0 м в западном направлении.



Граница первого пояса ЗСО скважины № 2 устанавливается на расстоянии 30,0 м от оси скважины по всем направлениям.



Граница первого пояса ЗСО скважины № 3 устанавливается на расстоянии 30,0 м от оси скважины по всем направлениям.



Координаты характерных точек границ первых поясов ЗСО скважин № 1, № 2, № 3

Обозначение характерных точек границ	Координаты ( система координат ГСК-52)	
	X	Y
1	2	3
Первый пояс ЗСО скважины № 1		
1	645618.07	2277388.63
2	645576.88	2277396.41
3	645575.16	2277392.93
4	645573.86	2277386.79
5	645573.86	2277380.52
6	645575.16	2277374.38
7	645577.72	2277368.67
8	645581.40	2277363.57
9	645586.07	2277359.40
10	645606.47	2277368.64
11	645614.17	2277366.61
1	645618.07	2277388.63
Первый пояс ЗСО скважины № 2		
12	645101.72	2277532.85
13	645100.41	2277538.97
14	645097.86	2277544.70
15	645094.18	2277549.78
16	645089.51	2277553.97
17	645084.08	2277557.11
18	645078.12	2277559.05

Обозначение характерных точек границ	Координаты ( система координат ГСК-52)	
	Х	У
1	2	3
19	645071.88	2277559.71
20	645065.64	2277559.05
21	645059.67	2277557.11
22	645054.24	2277553.97
23	645049.58	2277549.78
24	645045.90	2277544.70
25	645043.34	2277538.97
26	645042.04	2277532.85
27	645042.04	2277526.56
28	645043.34	2277520.44
29	645045.90	2277514.71
30	645049.58	2277509.63
31	645054.24	2277505.44
32	645059.67	2277502.30
33	645065.64	2277500.36
34	645071.88	2277499.70
35	645078.12	2277500.36
36	645084.08	2277502.30
37	645089.51	2277505.44
38	645094.18	2277509.63
39	645097.86	2277514.71
40	645100.41	2277520.44
41	645101.72	2277526.56
12	645101.72	2277532.85
<b>Первый пояс ЗСО скважины № 3</b>		
42	644898.05	2277986.92
43	644896.74	2277993.06
44	644894.19	2277998.78
45	644890.51	2278003.87
46	644885.84	2278008.05
47	644880.42	2278011.18
48	644874.45	2278013.13
49	644868.21	2278013.79
50	644861.97	2278013.13
51	644856.01	2278011.18
52	644850.58	2278008.05
53	644845.92	2278003.87
54	644842.23	2277998.78
55	644839.68	2277993.06
56	644838.37	2277986.92
57	644838.37	2277980.64
58	644839.68	2277974.52
59	644842.23	2277968.79
60	644845.92	2277963.71
61	644850.58	2277959.52
62	644856.01	2277956.38
63	644861.97	2277954.44
64	644868.21	2277953.79
65	644874.45	2277954.44
66	644880.42	2277956.38
67	644885.84	2277959.52
68	644890.51	2277963.71
69	644894.19	2277968.79
70	644896.74	2277974.52

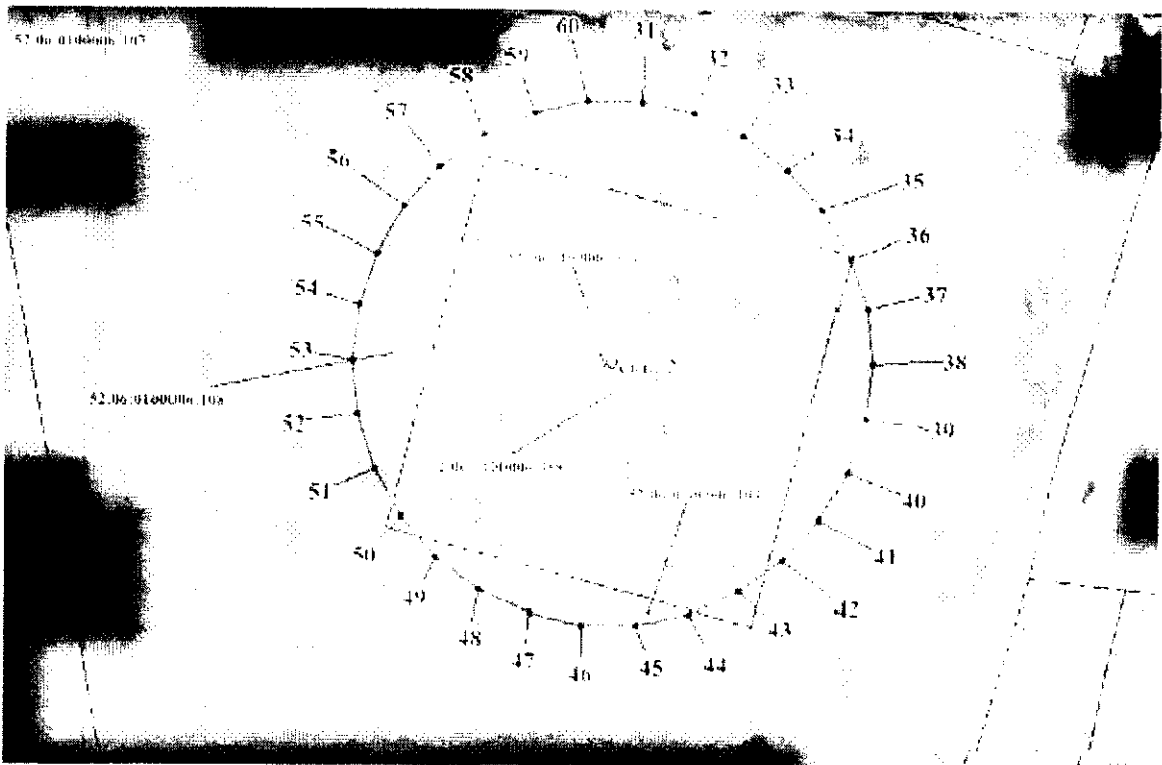
Обозначение характерных точек границ	Координаты ( система координат ГСК-52)	
	X	Y
1	2	3
71	644898.05	2277980.64
42	644898.05	2277986.92

2. Границы вторых поясов ЗСО скважин № 1, № 2, № 3 МУП Варнавинского района «Водоснабжение».


Граница второго пояса ЗСО скважины № 1 устанавливается на расстоянии 34,0 м от оси скважины по всем направлениям.



Граница второго пояса ЗСО скважины № 2 устанавливается на расстоянии 41,0 м от оси скважины по всем направлениям.



Граница второго пояса ЗСО скважины № 3 устанавливается на расстоянии 30,0 м от оси скважины по всем направлениям.





**Координаты характерных точек границ вторых поясов ЗСО  
скважин № 1, № 2, № 3**

Обозначение характерных точек границ	Координаты ( система координат ГСК-52)	
	X	Y
1	2	3
<b>Второй пояс ЗСО скважины № 1</b>		
1	645637.51	2277387.21
2	645636.03	2277394.17
3	645633.15	2277400.66
4	645628.96	2277406.40
5	645623.69	2277411.17
6	645617.53	2277414.72
7	645610.77	2277416.91
8	645603.70	2277417.66
9	645596.63	2277416.91
10	645589.87	2277414.72
11	645583.71	2277411.17
12	645578.44	2277406.40
13	645574.25	2277400.66
14	645571.37	2277394.17
15	645569.89	2277387.21
16	645569.89	2277380.11
17	645571.37	2277373.15
18	645574.25	2277366.66
19	645578.44	2277360.91
20	645583.71	2277356.15
21	645589.87	2277352.60
22	645596.63	2277350.40
23	645603.70	2277349.65
24	645610.77	2277350.40
25	645617.53	2277352.60
26	645623.69	2277356.15
27	645628.96	2277360.91
28	645633.15	2277366.66
29	645636.03	2277373.15
30	645637.51	2277380.11
1	645637.51	2277387.21
<b>Второй пояс ЗСО скважины № 2</b>		
31	645112.66	2277533.99
32	645110.87	2277542.38
33	645107.38	2277550.21
34	645102.35	2277557.14
35	645095.98	2277562.88
36	645088.55	2277567.16
37	645080.40	2277569.81
38	645071.88	2277570.70
39	645063.35	2277569.81
40	645055.20	2277567.16
41	645047.78	2277562.88
42	645041.41	2277557.14
43	645036.37	2277550.21
44	645032.88	2277542.38
45	645031.10	2277533.99
46	645031.10	2277525.42
47	645032.88	2277517.04

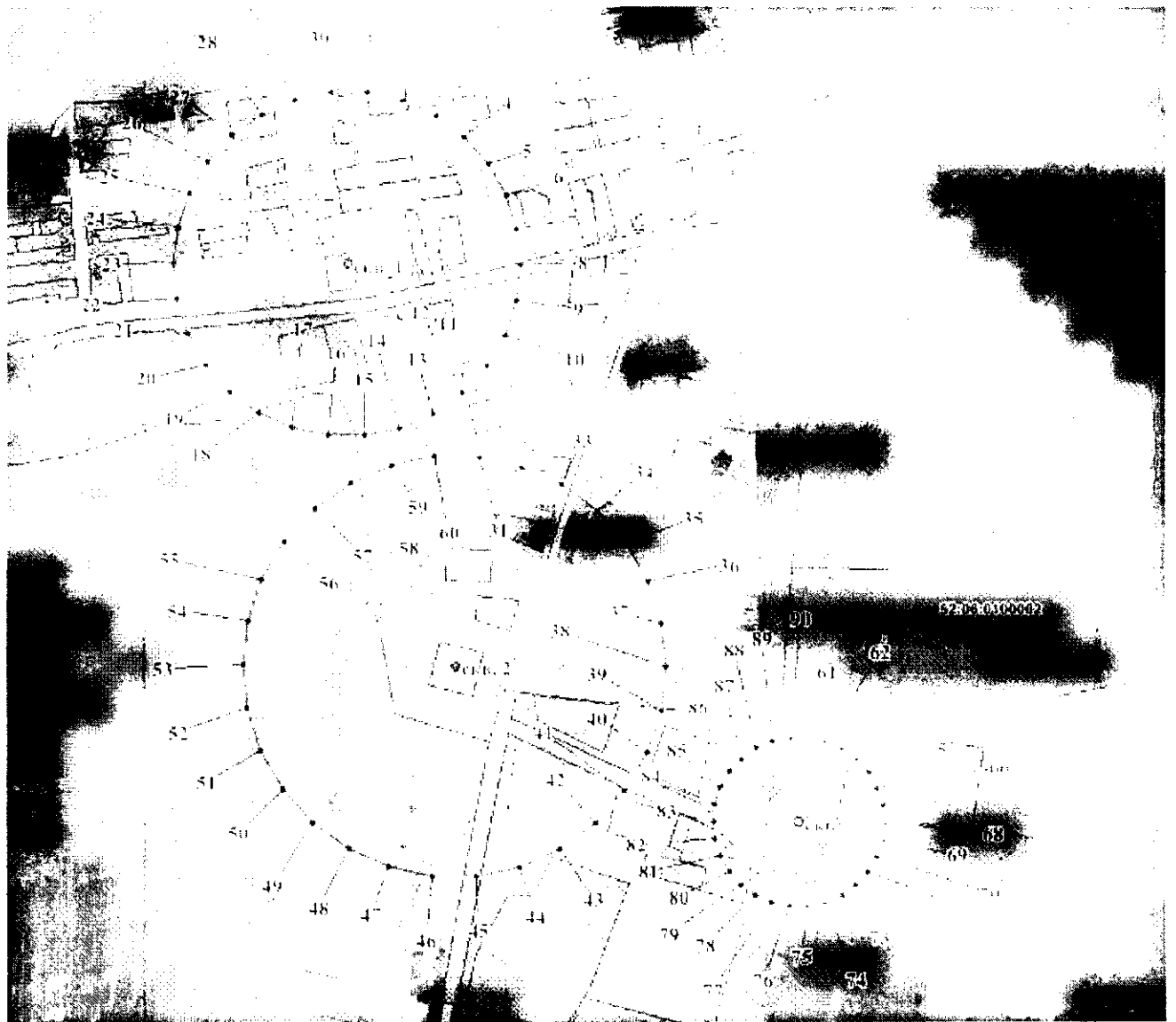
Обозначение характерных точек границ	Координаты ( система координат ГСК-52)	
	Х	У
1	2	3
48	645036.37	2277509.20
49	645041.41	2277502.27
50	645047.78	2277496.55
51	645055.20	2277492.25
52	645063.35	2277489.60
53	645071.88	2277488.70
54	645080.40	2277489.60
55	645088.55	2277492.25
56	645095.98	2277496.55
57	645102.35	2277502.27
58	645107.38	2277509.20
59	645110.87	2277517.04
60	645112.66	2277525.42
31	645112.66	2277533.99
Второй пояс ЗСО скважины № 3		
61	644898.05	2277986.92
62	644896.74	2277993.06
63	644894.20	2277998.78
64	644890.51	2278003.87
65	644885.84	2278008.04
66	644880.42	2278011.19
67	644874.45	2278013.12
68	644868.21	2278013.79
69	644861.97	2278013.12
70	644856.00	2278011.19
71	644850.58	2278008.04
72	644845.92	2278003.87
73	644842.23	2277998.78
74	644839.68	2277993.06
75	644838.37	2277986.92
76	644838.37	2277980.64
77	644839.68	2277974.51
78	644842.23	2277968.79
79	644845.92	2277963.70
80	644850.58	2277959.52
81	644856.00	2277956.38
82	644861.97	2277954.44
83	644868.21	2277953.79
84	644874.45	2277954.44
85	644880.42	2277956.38
86	644885.84	2277959.52
87	644890.51	2277963.70
88	644894.20	2277968.79
89	644896.74	2277974.51
90	644898.05	2277980.64
61	644898.05	2277986.92

3. Границы третьих поясов ЗСО скважин № 1, № 2, № 3 МУП Варшавинского района «Водоснабжение».

Граница третьего пояса ЗСО скважины № 1 устанавливается на расстоянии 228,0 м от оси скважины по всем направлениям.

Граница третьего пояса ЗСО скважины № 2 устанавливается на расстоянии 279,0 м от оси скважины по всем направлениям.

Граница третьего пояса ЗСО скважины № 3 устанавливается на расстоянии 112,0 м от оси скважины по всем направлениям.



**Координаты характерных точек границ третьих поясов ЗСО  
скважин № 1, № 2, № 3**

Обозначение характерных точек границ	Координаты ( система координат ГСК-52)	
	X	Y
1	2	3
<b>Третий пояс ЗСО скважины № 1</b>		
1	645830.45	2277407.49
2	645820.54	2277454.12
3	645801.15	2277497.65
4	645773.14	2277536.22
5	645737.71	2277568.12
6	645696.44	2277591.95
7	645651.10	2277606.68
8	645603.70	2277611.65
9	645556.30	2277606.68
10	645510.96	2277591.95
11	645469.68	2277568.12
12	645434.26	2277536.22
13	645406.25	2277497.65
14	645386.86	2277454.12
15	645376.95	2277407.49
16	645376.95	2277359.83
17	645386.86	2277313.19
18	645406.25	2277269.65
19	645434.26	2277231.10
20	645469.68	2277199.19
21	645510.96	2277175.37
22	645556.30	2277160.64
23	645603.70	2277155.65
24	645651.10	2277160.64
25	645696.44	2277175.37
26	645737.71	2277199.19
27	645773.14	2277231.10
28	645801.15	2277269.65
29	645820.54	2277313.19
30	645830.45	2277359.83
1	645830.45	2277407.49
<b>Третий пояс ЗСО скважины № 2</b>		
31	645349.34	2277558.87
32	645337.23	2277615.92
33	645313.50	2277669.21
34	645279.22	2277716.40
35	645235.87	2277755.42
36	645185.36	2277784.58
37	645129.89	2277802.62
38	645071.88	2277808.71
39	645013.87	2277802.62
40	644958.39	2277784.58
41	644907.89	2277755.42
42	644864.54	2277716.40
43	644830.26	2277669.21
44	644806.53	2277615.92
45	644794.41	2277558.87
46	644794.41	2277500.55
47	644806.53	2277443.50

Обозначение характерных точек границ	Координаты ( система координат ГСК-52)	
	X	Y
1	2	3
48	644830.26	2277390.21
49	644864.54	2277343.02
50	644907.89	2277304.00
51	644958.39	2277274.84
52	645013.87	2277256.80
53	645071.88	2277250.71
54	645129.89	2277256.80
55	645185.36	2277274.84
56	645235.87	2277304.00
57	645279.22	2277343.02
58	645313.50	2277390.21
59	645337.23	2277443.50
60	645349.34	2277500.55
31	645349.34	2277558.87
Третий пояс ЗСО скважины № 3		
61	644979.60	2277995.49
62	644974.73	2278018.40
63	644965.21	2278039.79
64	644951.45	2278058.73
65	644934.04	2278074.39
66	644913.77	2278086.10
67	644891.50	2278093.34
68	644868.21	2278095.79
69	644844.93	2278093.34
70	644822.65	2278086.10
71	644802.38	2278074.39
72	644784.98	2278058.73
73	644771.22	2278039.79
74	644761.69	2278018.40
75	644756.83	2277995.49
76	644756.83	2277972.08
77	644761.69	2277949.17
78	644771.22	2277927.78
79	644784.98	2277908.84
80	644802.38	2277893.17
81	644822.65	2277881.47
82	644844.93	2277874.24
83	644868.21	2277871.79
84	644891.50	2277874.24
85	644913.77	2277881.47
86	644934.04	2277893.17
87	644951.45	2277908.84
88	644965.21	2277927.78
89	644974.73	2277949.17
90	644979.60	2277972.08
61	644979.60	2277995.49