




**Министерство
градостроительной деятельности и развития агломераций
Нижегородской области**



П Р И К А З

16 декабря 2022 г.

№ 07-01-03/145

г. Нижний Новгород

**Об утверждении изменений в Правила
землепользования и застройки города
Нижнего Новгорода, утвержденные приказом
департамента градостроительной
деятельности и развития агломераций
Нижегородской области от 30 марта 2018 г.
№ 07-01-06/22**

В соответствии со статьями 8², 32, 33 Градостроительного кодекса Российской Федерации, статьей 2¹ Закона Нижегородской области от 23 декабря 2014 г. № 197-З «О перераспределении отдельных полномочий между органами местного самоуправления муниципальных образований Нижегородской области и органами государственной власти Нижегородской области», пунктом 3.1.10 Положения о министерстве градостроительной деятельности и развития агломераций Нижегородской области, утвержденного постановлением Правительства Нижегородской области от 16 апреля 2020 г. № 308, постановлением Правительства Нижегородской области от 9 апреля 2022 г. № 257 «Об установлении случаев утверждения изменений в генеральные планы, правила землепользования и застройки, утверждения проектов планировки территории, проектов межевания территории, а также внесения изменения в них без проведения общественных обсуждений или публичных слушаний», приказом министерства градостроительной деятельности и развития агломераций Нижегородской области от 25 ноября 2022 г. № 07-01-02/40 «О подготовке проекта о внесении изменений в Правила землепользования и застройки города Нижнего Новгорода», протоколом заседания комиссии по подготовке правил

землепользования и застройки и иным вопросам землепользования и застройки Нижегородской области от 2 ноября 2022 г. № 105 приказываю:

1.1. Дополнить статью 16 «Карта границ территориальных зон города Нижнего Новгорода», статью 16.6 «Фрагмент карты границ территориальных зон города Нижнего Новгорода. Приокский район» Правил землепользования и застройки города Нижнего Новгорода подзоной ТО-1.7 - подзона территориальной зоны многофункциональной застройки городского центра и городских подцентров за пределами исторического района и охранных зон объектов культурного наследия ТО-1 по проспекту Гагарина, 105А в Приокском районе, в границах согласно приложению 1 к настоящему приказу.

1.2. Дополнить статью 30.2. «Градостроительные регламенты зоны многофункциональной застройки городского центра и городских подцентров за пределами исторического района и охранных зон объектов культурного наследия ТО-1» градостроительными регламентами подзоны ТО-1.7 - подзона территориальной зоны многофункциональной застройки городского центра и городских подцентров за пределами исторического района и охранных зон объектов культурного наследия ТО-1, согласно приложению 2 к настоящему приказу.

2. Министерству градостроительной деятельности и развития агломераций Нижегородской области:

2.1. Направить настоящий приказ главе города Нижнего Новгорода.

2.2. Направить в Федеральное государственное бюджетное учреждение «Федеральная кадастровая палата Федеральной службы государственной регистрации, кадастра и картографии» по Нижегородской области в электронной форме сведения о границах территориальных зон, содержащие графическое описание местоположения границ территориальных зон и перечень координат этих границ в системе координат, используемой для ведения Единого государственного реестра недвижимости в течении 5 рабочих дней с даты принятия настоящего приказа.

2.3. Разместить настоящий приказ на официальном сайте министерства градостроительной деятельности и развития агломераций Нижегородской области в информационно-телекоммуникационной сети «Интернет».

2.4. Обеспечить размещение настоящих изменений в Правила землепользования и застройки города Нижнего Новгорода в Федеральной государственной информационной системе территориального планирования в соответствии с требованиями статьи 57.1 Градостроительного кодекса Российской Федерации.


3. Рекомендовать администрации города Нижнего Новгорода:

3.1. Обеспечить опубликование настоящих изменений в Правила землепользования и застройки города Нижнего Новгорода в порядке, установленном для официального опубликования муниципальных правовых актов, иной официальной информации.

3.2. Обеспечить размещение настоящих изменений в Правила землепользования и застройки города Нижнего Новгорода на официальном сайте администрации города Нижнего Новгорода в информационно-телекоммуникационной сети «Интернет».

4. Настоящий приказ вступает в силу со дня его официального опубликования.

Министр

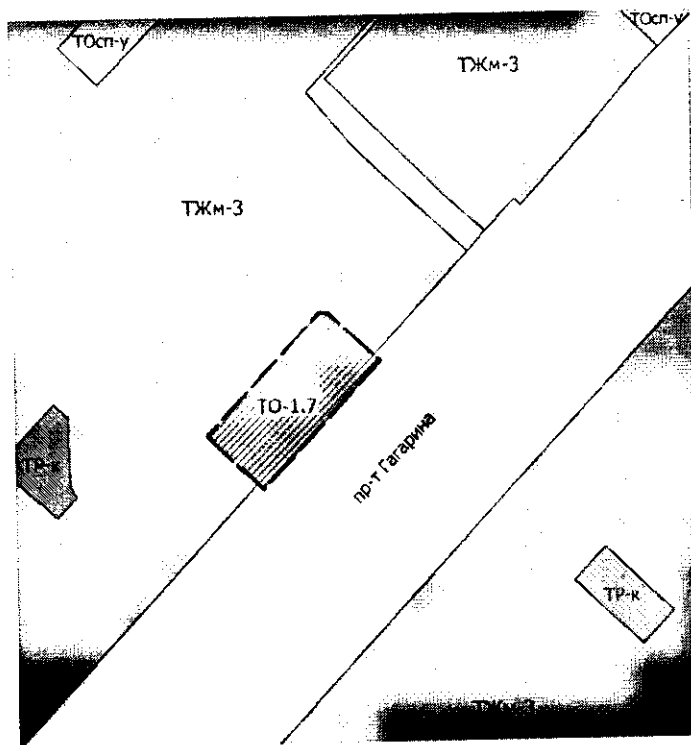


М.В. Ракова

Приложение 1
к приказу министерства
градостроительной деятельности
и развития агломераций
Нижегородской области
от 16 декабря 2022 г. № 07-01-03/145

ИЗМЕНЕНИЯ
в Правила землепользования и застройки города Нижнего Новгорода,
утвержденные приказом департамента градостроительной деятельности и
развития агломераций Нижегородской области от 30 марта 2018 г. № 07-01-06/22

Дополнение статьи 16 «Карта границ территориальных зон города Нижнего Новгорода», статьи 16.6 «Фрагмент карты границ территориальных зон города Нижнего Новгорода. Приокский район» Правил землепользования и застройки города Нижнего Новгорода подзоной ТО-1.7 - подзона территориальной зоны многофункциональной застройки городского центра и городских подцентров за пределами исторического района и охранных зон объектов культурного наследия ТО-1 по проспекту Гагарина, 105А в Приокском районе, в следующих границах:



УСЛОВНЫЕ ОБОЗНАЧЕНИЯ:

ТО-1.7 - подзона территориальной зоны многофункциональной застройки городского центра и городских подцентров за пределами исторического района и охранных зон объектов культурного наследия ТО-1

Приложение 2
к приказу министерства
градостроительной деятельности
и развития агломераций
Нижегородской области
от 16 декабря 2022 г. № 07-01-03/145

ИЗМЕНЕНИЯ

в Правила землепользования и застройки города Нижнего Новгорода, утвержденные приказом департамента градостроительной деятельности и развития агломераций Нижегородской области от 30 марта 2018 г. № 07-01-06/22

Дополнение статьи 30.2. «Градостроительные регламенты зоны многофункциональной застройки городского центра и городских подцентров за пределами исторического района и охранных зон объектов культурного наследия ТО-1» градостроительными регламентами подзоны ТО-1.7 - подзона территориальной зоны многофункциональной застройки городского центра и городских подцентров за пределами исторического района и охранных зон объектов культурного наследия ТО-1, в следующей редакции:

«Градостроительные регламенты подзоны ТО-1.7 территориальной зоны многофункциональной застройки городского центра и городских подцентров за пределами исторического района и охранных зон объектов культурного наследия ТО-1.

Подзона ТО-1.7 зоны многофункциональной застройки городского центра и городских подцентров за пределами исторического района и охранных зон объектов культурного наследия ТО-1 выделена для обеспечения правовых условий использования и строительства недвижимости на территории городского центра и городских подцентров города Нижнего Новгорода.

Формирование подзоны предполагает наибольшую концентрацию здесь центральных функций, где сочетаются здания административного, общественного, культурного назначения, коммунального обслуживания и иные учреждения, в том числе общегородского, регионального и федерального значения. Доля жилой застройки не должна превышать 25% от общей площади надземных этажей объектов квартала. В случае если территория квартала состоит из нескольких территориальных зон, доля жилой застройки не должна превышать 25% от общей площади надземных этажей объектов, расположенных в данной территориальной зоне, с учетом границ квартала.

Формирование подзоны ТО-1.7 предусматривает упорядочение красных линий, границ земельных участков в целях выделения территорий общего пользования и формирования элементов планировочной структуры центра и городских подцентров города Нижнего Новгорода, а также пешеходных зон.

Виды разрешенного использования земельных участков (наименование, код)	Виды разрешенного использования земельных участков (описание)	Виды разрешенного использования объектов капитального строительства (наименование объектов капитального строительства)	Вспомогательные виды разрешенного использования	Предельные (минимальные и (или) максимальные) размеры земельных участков						Предельные параметры разрешенного строительства, реконструкции объектов капитального строительства				Иные предельные параметры разрешенного строительства, реконструкции объектов капитального строительства
				минимальная			максимальная			предельное количество этажей/высота		максимальный процент застройки, %	минимальные отступы от границ земельного участка, м	
				длина, м	ширина, м	площадь, кв. м	длина, м	ширина, м	площадь, кв. м	количество этажей	м			
1	2	3	4	5	6	7	8	9	10	11	12	13	14	15
Основные виды разрешенного использования														
Коммунальное обслуживание 3.1	Размещение объектов капитального строительства в целях обеспечения физических и юридических лицами коммунальными услугами	объекты и сети водоснабжения, водоотведения, теплоснабжения, электроснабжения, газоснабжения, связи, наружного освещения	сооружения инженерной защиты	*	*	*	*	*	*	**	**	80	4	Минимальный отступ от красной линии до объекта капитального строительства 5 м
Социальное обслуживание 3.2	Размещение объектов капитального строительства, предназначенных для оказания гражданам социальной помощи; размещение объектов капитального строительства для размещения отделений почты и телеграфа, размещение объектов капитального строительства для размещения общественных некоммерческих организаций, благотворительных организаций, клубов по интересам	здание для оказания гражданам социальной помощи; здание для размещения отделений почты, телеграфа, здание общественной некоммерческой организации	инженерные сооружения коммунального обслуживания; объекты инженерной защиты; плоскостные открытые стоянки автомобилей; гараж для служебного автотранспорта	*	*	4900	*	*	*	18	**	80	4	Минимальный отступ от красной линии до объекта капитального строительства 5 м
Общественное управление 3.8	Размещение объектов капитального строительства, предназначенных для размещения органов	административное здание, здания УВД, полиции, таможни,	хозяйственные постройки, гараж для служебного автотранспорта;	*	*	4900	*	*	*	18	**	100	4	Минимальный отступ от красной линии до объекта капитального строительства 5 м

	государственной власти, органов местного самоуправления, судов, а также организаций, непосредственно обеспечивающих их деятельность; размещение объектов капитального строительства, предназначенных для размещения органов управления политических партий, профессиональных и отраслевых союзов, творческих союзов и иных общественных объединений граждан по отраслевому или политическому признаку; размещение объектов капитального строительства для дипломатических представительств иностранных государств и консульских учреждений в Российской Федерации	налоговой службы; здания прокуратуры, судов; дворцы бракосочетаний, ЗАГСы; здание органа власти и управления, здание общественной организации	инженерные сооружения коммунального обслуживания; сооружения инженерной защиты; плоскостные открытые стоянки автомобилей												
Обеспечение научной деятельности 3.9	Размещение объектов капитального строительства для проведения научных исследований и изысканий, испытаний опытных промышленных образцов, для размещения организаций, осуществляющих научные изыскания, исследования и разработки, проведения научной и селекционной работы, ведения сельского и	научно-исследовательские институты, проектные институты, научные центры	хозяйственные постройки; гараж для служебного автотранспорта; инженерные сооружения коммунального обслуживания; сооружения инженерной защиты; плоскостные открытые стоянки автомобилей	*	*	4900	*	*	*	18	**	80	4	Минимальный отступ от красной линии до объекта капитального строительства 5 м	

	лесного хозяйства для получения ценных с научной точки зрения образцов растительного и животного мира													
Предпринимательство 4.0	Размещение объектов капитального строительства в целях извлечения прибыли на основании торговой, банковской и иной предпринимательской деятельности, помещения в которых соответствуют видам разрешенного использования с кодами 4.1, 4.4, 4.5, 4.6, 4.7, 4.8, 4.9	нежилое здание общественного назначения	хозяйственные постройки; гараж для служебного автотранспорта; инженерные сооружения коммунального обслуживания; сооружения инженерной защиты	*	*	4800	*	*	*	18	**	80	4	Минимальный отступ от красной линии до нежилого здания общественного назначения 5 м
Деловое управление 4.1	Размещение объектов капитального строительства с целью размещения объектов управленческой деятельности, не связанной с государственным или муниципальным управлением и оказанием услуг, а также с целью обеспечения совершения сделок, не требующих передачи товара в момент их совершения между организациями, в том числе биржевая деятельность (за исключением банковской и страховой деятельности)	административные и офисные здания	хозяйственные постройки; гараж для служебного автотранспорта; инженерные сооружения коммунального обслуживания; сооружения инженерной защиты; плоскостные открытые стоянки автомобилей	*	*	4900	*	*	*	18	**	80	4	Минимальный отступ от красной линии до объекта капитального строительства 5 м
Магазины 4.4	Размещение объектов капитального строительства, предназначенных для продажи товаров	магазин	плоскостные открытые стоянки автомобилей; инженерные	*	*	4800	*	*	*	4	**	100	**	Максимальная общая площадь магазина 15000 кв. м

			сооружения коммунального обслуживания; сооружения инженерной защиты											
Банковская и страховая деятельность 4.5	Размещение объектов капитального строительства, предназначенных для размещения организаций, оказывающих банковские и страховые услуги	здания банков и страховых компаний	хозяйственные постройки, гараж для служебного автотранспорта, инженерные сооружения коммунального обслуживания, сооружения инженерной защиты, плоскостные открытые стоянки автомобилей	*	*	4900	*	*	*	18	**	80	4	Минимальный отступ от красной линии до объекта капитального строительства 5 м
Общественное питание 4.6	Размещение объектов капитального строительства в целях устройства мест общественного питания	предприятие общественного питания (рестораны, кафе, столовые, закусочные, бары)	плоскостные открытые стоянки автомобилей, инженерные сооружения коммунального обслуживания, сооружения инженерной защиты	*	*	4900	*	*	*	3	**	100	4	Минимальный отступ от красной линии до объекта капитального строительства 5 м
Гостиничное обслуживание 4.7	Размещение гостиниц, а также иных зданий, используемых с целью извлечения предпринимательской выгоды из предоставления жилого помещения для временного проживания в нем	гостиница, хостел	плоскостные открытые стоянки автомобилей, инженерные сооружения коммунального обслуживания, сооружения инженерной защиты	*	*	4900	*	*	*	18	**	80	**	Минимальный отступ от красной линии до объекта капитального строительства 5 м
Развлечения 4.8	Размещение объектов капитального строительства, предназначенных для	дискотеки, танцевальные площадки, ночные клубы,	хозяйственные постройки, гараж для служебного	*	*	4900	*	*	*	3	**	80	4	Максимальная общая площадь объекта капитального

	размещения: дискотек и танцевальных площадок, ночных клубов, акваларков, боулинга, аттракционов, ипподромов, игровых автоматов (кроме игрового оборудования, используемого для проведения азартных игр) и игровых площадок, в игорных зонах также допускается размещение игорных заведений, залов игровых автоматов, используемых для проведения азартных игр, и игровых столов, а также размещение гостиниц и заведений общественного питания для посетителей игорных зон	досуговые центры (боулинг, караоке и т.д.)	автотранспорта; инженерные сооружения коммунального обслуживания; сооружения инженерной защиты												строительства 6000 кв. м. Минимальный отступ от красной линии до объекта капитального строительства 5 м
Выставочно-ярмарочная деятельность 4.10	Размещение объектов капитального строительства, сооружений, предназначенных для осуществления выставочно-ярмарочной и конгрессной деятельности, включая деятельность, необходимую для обслуживания указанных мероприятий	конгресс-холл, выставочный зал	плоскостные открытые стоянки автомобилей; инженерные сооружения коммунального обслуживания; сооружения инженерной защиты	*	*	4900	*	*	*	4	**	80	4	Минимальный отступ от красной линии до объекта капитального строительства 5 м	
Спорт 5.1	Размещение объектов капитального строительства в качестве спортивных клубов, спортивных залов, бассейнов, устройство площадок	- здания физкультурно-оздоровительных комплексов; - бассейн; - стадион; - Ледовый дворец	хозяйственные постройки; гараж для служебного автотранспорта; инженерные сооружения	*	*	4900	*	*	*	2	**	80	4	Минимальный отступ от красной линии до объекта капитального строительства 5 м	

	для занятий спортом и физкультурой, в том числе водным; размещение спортивных баз и лагерей		коммунального обслуживания; сооружения инженерной защиты; постройки для хранения спортивного инвентаря; раздевалки; плоскостные открытые стоянки автомобилей											
Связь 6.8	Размещение объектов связи, радиовещания, телевидения, включая воздушные радиорелейные, надземные и подземные кабельные линии связи, линии радиофикации, антенные поля, усилительные пункты на кабельных линиях связи, инфраструктуру спутниковой связи и телерадиовещания, за исключением объектов связи, размещение которых предусмотрено содержанием вида разрешенного использования с кодом 3.1	телецентр, Дом связи	хозяйственные постройки; гараж для служебного автотранспорта; инженерные сооружения коммунального обслуживания; сооружения инженерной защиты; плоскостные открытые стоянки автомобилей	*	*	4900	*	*	*	**	**	80	4	Минимальный отступ от красной линии до объекта капитального строительства 5 м
Обслуживание автотранспорта 4.9	Размещение постоянных или временных гаражей с несколькими стояночными местами, стоянок (парковок), гаражей, в том числе многоярусных, не указанных в коде 2.7.1	стоянка-паркинг (подземная, полуподземная, обвалованная, закрытого типа), плоскостная открытая стоянка автомобилей	инженерные сооружения коммунального обслуживания; сооружения инженерной защиты	*	*	*	*	*	**	6	**	**	**	Максимальная вместимость 500 машино-мест
Земельные участки	Размещение объектов улично-дорожной сети,	автомобильные дороги,	площадки для отдыха,	*	*	*	*	*	*	**	**	**	**	**

(территории) общего пользования 12.0	автомобильных дорог и пешеходных тротуаров в границах населенных пунктов, пешеходных переходов, набережных, береговых полос водных объектов общего пользования, скверов, бульваров, площадей, проездов, малых архитектурных форм благоустройства	разворотные площадки	для массовых зрелищных мероприятий; инженерные сооружения коммунального обслуживания; сооружения инженерной защиты; остановки общественного транспорта диспетчерские пункты; элементы благоустройства												
Историко-культурная деятельность 9.3	Сохранение и изучение объектов культурного наследия народов Российской Федерации (памятников истории и культуры), в том числе: объектов археологического наследия, достопримечательных мест, мест бытования исторических промыслов, производств и ремесел, действующих военных и гражданских захоронений, объектов культурного наследия, хозяйственная деятельность, являющаяся историческим промыслом или ремеслом, а также хозяйственная деятельность, обеспечивающая познавательный туризм	объекты культурного наследия	плоскостные открытые стоянки автомобилей; инженерные сооружения коммунального обслуживания; сооружения инженерной защиты	*	*	*	*	*	*	**	**	100	**	**	
Условно разрешенные виды использования															
Многоэтажная жилая	Размещение жилых домов,	многоквартирный дом,	гостевые плоскостные	*	*	4900	*	*	*	30	**	40 60 в условиях	4	Минимальный отступ от красной	

застройка (высотная застройка) 2.6	предназначенных для разделения на квартиры, каждая из которых пригодна для постоянного проживания (жилые дома высотой не выше восьми надземных этажей, разделенных на две и более квартиры); благоустройство и озеленение; размещение подземных гаражей и автостоянок; обустройство спортивных и детских площадок, площадок отдыха; размещение объектов обслуживания жилой застройки во встроенных, пристроенных и встроенно-пристроенных помещениях многоквартирного дома, если общая площадь таких помещений в многоквартирном доме не составляет более 20% общей площади помещений дома	многоквартирный дом со встроенными, пристроенными и встроенно-пристроенными помещениями общественного назначения, встроенно-пристроенными и подземными стоянками автомобилей	открытые стоянки автомобилей, площадки: детские, спортивные, хозяйственные, для отдыха; подземные стоянки; инженерные сооружения коммунального обслуживания; сооружения инженерной защиты									реконструкции		линии до объекта капитального строительства 5 м
Общественное использование объектов капитального строительства 3.0	Размещение объектов капитального строительства в целях обеспечения удовлетворения бытовых, социальных и духовных потребностей человека, помещения в которых соответствуют видам разрешенного использования с кодами 3.1 - 3.9	жилое здание общественного назначения	инженерные сооружения коммунального обслуживания; объекты инженерной защиты; плоскостные открытые стоянки автомобилей	*	*	500	*	*	*	4	**	80	4	Минимальный отступ от красной линии до объекта капитального строительства 5 м
Религиозное использование	Размещение объектов капитального	культовые здания и сооружения	хозяйственные постройки;	*	*	*	*	*	*	**	**	80	4	Минимальный отступ от красной

3.7	строительства, предназначенных для отправления религиозных обрядов; размещение объектов капитального строительства, предназначенных для постоянного местонахождения духовных лиц, паломников и послушников в связи с осуществлением ими религиозной службы, а также для осуществления благотворительной и религиозной образовательной деятельности		инженерные сооружения коммунального обслуживания; сооружения инженерной защиты; монумент, памятный знак																линии до объекта капитального строительства 5 м
-----	--	--	---	--	--	--	--	--	--	--	--	--	--	--	--	--	--	--	---

Примечание:

<*> Предельные размеры земельных участков не подлежат установлению.

<***> Предельные параметры разрешенного строительства, реконструкции объектов капитального строительства не подлежат установлению. ».