



**Министерство
экологии и природных ресурсов
Нижегородской области**

Включен в Реестр
нормативных актов органов
исполнительной власти
Нижегородской области

16 ЯНВ 2023

№ в реестре

22.325-319-319-763/2217/02

П Р И К А З

22.12.2022

319-763/22П/од

№

г. Нижний Новгород

**Об установлении
зон санитарной охраны водозаборного
участка ООО СБ «МОРЕ СПОРТА»,
расположенного в восточной части
д. Большой Суходол
Городецкого муниципального округа
Нижегородской области**

В соответствии с Федеральным законом от 30 марта 1999 г. № 52-ФЗ «О санитарно-эпидемиологическом благополучии населения», руководствуясь положениями статьи 106 Земельного кодекса Российской Федерации, Положением о министерстве экологии и природных ресурсов Нижегородской области, утвержденным постановлением Правительства Нижегородской области от 31 декабря 2010 г. № 965, на основании санитарно - эпидемиологического заключения Управления Роспотребнадзора по Нижегородской области от 7 декабря 2022 г. № 52.НЦ.04.000.Т.001261.12.22 о соответствии проекта зон санитарной охраны водозаборного участка ООО СБ «МОРЕ СПОРТА», расположенного в восточной части д. Большой Суходол Городецкого муниципального округа Нижегородской области, государственным санитарно-эпидемиологическим правилам и нормативам
п р и к а з ы в а ю:

1. Установить границы зон санитарной охраны водозаборного участка ООО СБ «МОРЕ СПОРТА», расположенного в восточной части д. Большой Суходол Городецкого муниципального округа Нижегородской области, согласно приложению к настоящему приказу.

2. Ограничения использования земельных участков в границах зон санитарной охраны водозаборного участка ООО СБ «МОРЕ СПОРТА», расположенного в восточной части д. Большой Суходол Городецкого муниципального округа Нижегородской области, установлены частью 1 статьи 43 и пунктом 1 части 3 статьи 44 Водного кодекса Российской Федерации, подпунктом 14 пункта 5 статьи 27 Земельного кодекса Российской Федерации.


Мероприятия и режим хозяйственного использования территорий в границах зон санитарной охраны водозаборного участка ООО СБ «МОРЕ СПОРТА», расположенного в восточной части д. Большой Суходол Городецкого

муниципального округа Нижегородской области, определены пунктом 3.2 СанПиН 2.1.4.1110-02 «Зоны санитарной охраны источников водоснабжения и водопроводов питьевого назначения».

3. Во исполнение Федерального закона от 13 июля 2015 г. № 218-ФЗ «О государственной регистрации недвижимости» представить в федеральный орган исполнительной власти, уполномоченный Правительством Российской Федерации на осуществление государственного кадастрового учета, государственной регистрации прав, ведение Единого государственного реестра недвижимости и предоставление сведений, содержащихся в Едином государственном реестре недвижимости, документы о зонах санитарной охраны водозаборного участка ООО СБ «МОРЕ СПОРТА», расположенного в восточной части д. Большой Суходол Городецкого муниципального округа Нижегородской области.

4. Контроль за исполнением настоящего приказа возложить на первого заместителя министра О.Е.Белянину.

Министр



Д.Б.Егоров

ПРИЛОЖЕНИЕ

к приказу министерства экологии
и природных ресурсов
Нижегородской области
от 22.12.2022 № 319-763/22П/од

Границы зон санитарной охраны водозаборного участка ООО СБ «МОРЕ СПОРТА», расположенного в восточной части д. Большой Суходол Городецкого муниципального округа Нижегородской области


Зоны санитарной охраны (далее - ЗСО) организуются для водозаборного участка, который состоит из скважины № 1, расположенной в восточной части д. Большой Суходол Городецкого муниципального округа Нижегородской области, на территории спортивной базы ООО СБ «МОРЕ СПОРТА». Предельно допустимое водопотребление из скважины составляет 50,0 м³/сут.

ЗСО организуются в составе трех поясов: первый пояс (строгого режима) включает территорию расположения скважины, второй и третий пояса (пояса ограничений) включают территории, предназначенные для предупреждения микробного и химического загрязнения воды в водоносном пласте.

Границы второго и третьего поясов ЗСО принимаются в соответствии с гидродинамическими расчетами и пунктом 2.2.2 СанПиН 2.1.4.1110-02.

Подземные воды отнесены к защищенным от поверхностного загрязнения.


1. Граница первого пояса ЗСО скважины № 1 устанавливается на расстоянии 30,0 м от оси скважины по всем направлениям.



Координаты характерных точек границы первого пояса ЗСО
скважины № 1

Обозначение характерных точек границ	Координаты (система координат ГСК-52)	
	х	у
1	2	3
1	584537.18	2176907.12
2	584535.87	2176913.25
3	584533.32	2176918.99
4	584529.63	2176924.05
5	584524.98	2176928.26
6	584519.54	2176931.38
7	584513.58	2176933.32
8	584507.34	2176933.97
9	584501.10	2176933.32
10	584495.14	2176931.38
11	584489.71	2176928.26
12	584485.04	2176924.05
13	584481.35	2176918.99
14	584478.81	2176913.25
15	584477.50	2176907.12
16	584477.50	2176900.85
17	584478.81	2176894.72
18	584481.35	2176888.98
19	584485.04	2176883.92
20	584489.71	2176879.71
21	584495.14	2176876.57
22	584501.10	2176874.64
23	584507.34	2176873.98
24	584513.58	2176874.64
25	584519.54	2176876.57
26	584524.98	2176879.71
27	584529.63	2176883.92
28	584533.32	2176888.98
29	584535.87	2176894.72
30	584537.18	2176900.85
1	584537.18	2176907.12

2. Граница второго пояса ЗСО скважины № 1 устанавливается на расстоянии 36,0 м от оси скважины по всем направлениям.



Координаты характерных точек границы второго пояса ЗСО
скважины № 1

Обозначение характерных точек границ	Координаты (система координат ГСК-52)	
	х	у
1	2	3
1	584543.15	2176907.75
2	584541.58	2176915.12
3	584538.52	2176921.99
4	584534.09	2176928.07
5	584528.50	2176933.10
6	584521.98	2176936.88
7	584514.84	2176939.20
8	584507.34	2176939.99
9	584499.85	2176939.20
10	584492.70	2176936.88
11	584486.18	2176933.10
12	584480.60	2176928.07
13	584476.17	2176921.99
14	584473.11	2176915.12
15	584471.54	2176907.75
16	584471.54	2176900.22
17	584473.11	2176892.86
18	584476.17	2176885.98
19	584480.60	2176879.90
20	584486.18	2176874.87
21	584492.70	2176871.09
22	584499.85	2176868.77
23	584507.34	2176867.99

Обозначение характерных точек границ	Координаты (система координат ГСК-52)	
	X	Y
1	2	3
24	584514.84	2176868.77
25	584521.98	2176871.09
26	584528.50	2176874.87
27	584534.09	2176879.90
28	584538.52	2176885.98
29	584541.58	2176892.86
30	584543.15	2176900.22
1	584543.15	2176907.75

3. Граница третьего пояса ЗСО скважины № 1 устанавливается на расстоянии 243,0 м от оси скважины по всем направлениям.



Координаты характерных точек границы третьего пояса ЗСО скважины № 1

Обозначение характерных точек границ	Координаты (система координат ГСК-52)	
	X	Y
1	2	3
1	584749.01	2176929.38
2	584738.45	2176979.07
3	584717.79	2177025.48
4	584687.92	2177066.59
5	584650.18	2177100.58

Обозначение характерных точек границ	Координаты (система координат ГСК-52)	
	X	Y
1	2	3
6	584606.18	2177125.98
7	584557.87	2177141.67
8	584507.34	2177146.99
9	584456.83	2177141.67
10	584408.51	2177125.98
11	584364.51	2177100.58
12	584326.76	2177066.59
13	584296.90	2177025.48
14	584276.24	2176979.07
15	584265.68	2176929.38
16	584265.68	2176878.59
17	584276.24	2176828.90
18	584296.90	2176782.48
19	584326.76	2176741.39
20	584364.51	2176707.40
21	584408.51	2176681.99
22	584456.83	2176666.30
23	584507.34	2176660.99
24	584557.87	2176666.30
25	584606.18	2176681.99
26	584650.18	2176707.40
27	584687.92	2176741.39
28	584717.79	2176782.48
29	584738.45	2176828.90
30	584749.01	2176878.59
1	584749.01	2176929.38