



**Министерство
экологии и природных ресурсов
Нижегородской области**

Включен в Реестр
нормативных актов органов
исполнительной власти
Нижегородской области

06 ФЕВ 2023

№ в реестре

22486-319-319-5/23/1/09

П Р И К А З

17.01.2023

319-5/23П/од

№ _____

г. Нижний Новгород

Г

**Об установлении
зон санитарной охраны водозабора
ООО «АкваКом» в городском округе
Семеновский Нижегородской области**

Г

В соответствии с Федеральным законом от 30 марта 1999 г. № 52-ФЗ «О санитарно-эпидемиологическом благополучии населения», руководствуясь положениями статьи 106 Земельного кодекса Российской Федерации, Положением о министерстве экологии и природных ресурсов Нижегородской области, утвержденным постановлением Правительства Нижегородской области от 31 декабря 2010 г. № 965, на основании санитарно - эпидемиологического заключения Управления Роспотребнадзора по Нижегородской области от 25 апреля 2022 г. № 52.НЦ.04.000.Т.000448.04.22 о соответствии проекта зон санитарной охраны водозабора ООО «АкваКом» в городском округе Семеновский Нижегородской области государственным санитарно-эпидемиологическим правилам и нормативам

п р и к а з ы в а ю:

1. Установить границы зон санитарной охраны водозабора ООО «АкваКом» в городском округе Семеновский Нижегородской области согласно приложению к настоящему приказу.

2. Ограничения использования земельных участков в границах зон санитарной охраны водозабора ООО «АкваКом» в городском округе Семеновский Нижегородской области установлены частью 1 статьи 43 и пунктом 1 части 3 статьи 44 Водного кодекса Российской Федерации, подпунктом 14 пункта 5 статьи 27 Земельного кодекса Российской Федерации.


Мероприятия и режим хозяйственного использования территорий в границах зон санитарной охраны водозабора ООО «АкваКом» в городском округе Семеновский Нижегородской области определены пунктом 3.2 СанПиН 2.1.4.1110-02 «Зоны санитарной охраны источников водоснабжения и водопроводов питьевого назначения».

3. Во исполнение Федерального закона от 13 июля 2015 г. № 218-ФЗ «О государственной регистрации недвижимости» представить в федеральный орган исполнительной власти, уполномоченный Правительством Российской

Федерации на осуществление государственного кадастрового учета, государственной регистрации прав, ведение Единого государственного реестра недвижимости и предоставления сведений, содержащихся в Едином государственном реестре недвижимости, документы о зонах санитарной охраны водозабора ООО «АкваКом» в городском округе Семеновский Нижегородской области.

4. Контроль за исполнением настоящего приказа возложить на первого заместителя министра О.Е.Белянину.

Министр



Д.Б.Егоров

ПРИЛОЖЕНИЕ

к приказу министерства экологии
и природных ресурсов
Нижегородской области
от 17.01.2023 № 319-5/23П/од

Границы зон санитарной охраны водозабора ООО «АкваКом» в городском округе Семеновский Нижегородской области

Зоны санитарной охраны (далее - ЗСО) организуются для водозабора ООО «АкваКом», состоящего из 12-ти действующих скважин, расположенных на территории городского округа Семеновский Нижегородской области. В состав водозабора входят:

- скважина № 1 в п. Керженец с водоотбором 25,0 м³/сут.;
- скважина № 2 в п. Керженец с водоотбором 5,1 м³/сут.;
- скважина № 3 в с. Богоявление с водоотбором 11,7 м³/сут.;
- скважина № 4 в д. Бараниха с водоотбором 13,3 м³/сут.;
- скважина № 5 в д. Беласовка с водоотбором 11,1 м³/сут.;
- скважина № 6 в д. Беласовка с водоотбором 15,5 м³/сут.;
- скважина № 7 в д. Беласовка с водоотбором 17,4 м³/сут.;
- скважина № 8 в д. Озеро с водоотбором 13,2 м³/сут.;
- скважина № 9 в д. Беласовка с водоотбором 44,6 м³/сут.;
- скважина № 10 в д. Елисеево с водоотбором 8,9 м³/сут.;
- скважина № 11 в д. Беласовка с водоотбором 44,6 м³/сут.;
- скважина № 12 в д. Пустынь с водоотбором 12,7 м³/сут.

ЗСО организуются в составе трех поясов: первый пояс (строгого режима) включает территорию расположения водозабора, второй и третий пояса (пояса ограничений) включают территории, предназначенные для предупреждения микробного и химического загрязнения воды в водоносном пласте.

Границы второго и третьего поясов ЗСО принимаются в соответствии с гидродинамическими расчетами и пунктом 2.2.2 СанПиН 2.1.4.1110-02.

Подземные воды отнесены к защищенным от поверхностного загрязнения.

1. Границы ЗСО скважины № 1 ООО «АкваКом».

Размер первого пояса ЗСО скважины № 1 ООО «АкваКом» сокращен до 15,0 м в восточном, западном и южном направлениях, до 24,0 м в северном направлении, до 18,0 м в северо-западном и юго-западном направлениях, до 21,0 м в северо-восточном и юго-восточном направлениях.




Координаты характерных точек границы первого пояса ЗСО
скважины № 1 ООО «АкваКом»

Обозначение характерных точек границ	Координаты (система координат ГСК-52)	
	Х	У
1	2	3
п1	594739.93	2254710.46
п2	594739.72	2254714.80
п3	594738.05	2254719.68
п4	594735.49	2254722.96
п5	594731.54	2254725.59
п6	594727.72	2254726.89
п7	594722.48	2254727.13
п8	594720.18	2254727.13
п9	594716.04	2254726.54
п10	594710.83	2254727.19
п11	594704.82	2254727.36
п12	594701.45	2254726.62
п13	594699.96	2254724.74
п14	594699.61	2254721.77
п15	594699.73	2254715.57
п16	594700.96	2254711.84
п17	594700.35	2254707.77
п18	594701.07	2254702.47
п19	594702.12	2254699.90
п20	594705.20	2254697.23
п21	594709.97	2254696.40

Обозначение характерных точек границ	Координаты (система координат ГСК-52)	
	Х	У
1	2	3
н22	594714.38	2254696.16
н23	594716.76	2254696.16
н24	594720.45	2254696.16
н25	594723.55	2254696.63
н26	594726.53	2254697.82
н27	594728.91	2254698.90
н28	594731.41	2254700.21
н29	594735.58	2254702.95
н30	594737.60	2254705.81
н31	594739.03	2254708.19
н1	594739.93	2254710.46


Граница второго пояса ЗСО скважины № 1 ООО «АкваКом» устанавливается на расстоянии 37,0 м от устья скважины по всем направлениям.



Координаты характерных точек границы второго пояса ЗСО
скважины № 1 ООО «АкваКом»

Обозначение характерных точек границ	Координаты (система координат ГСК-52)	
	X	Y
1	2	3
n1	594715.96	2254748.48
n2	594734.46	2254743.53
n3	594748.01	2254729.98
n4	594752.96	2254711.48
n5	594748.01	2254692.98
n6	594734.46	2254679.44
n7	594715.96	2254674.48
n8	594697.46	2254679.44
n9	594683.92	2254692.98
n10	594678.96	2254711.48
n11	594683.92	2254729.98
n12	594697.46	2254743.53
n1	594715.96	2254748.48

Граница третьего пояса ЗСО скважины № 1 ООО «АкваКом» устанавливается на расстоянии 176,0 м от устья скважины по всем направлениям.

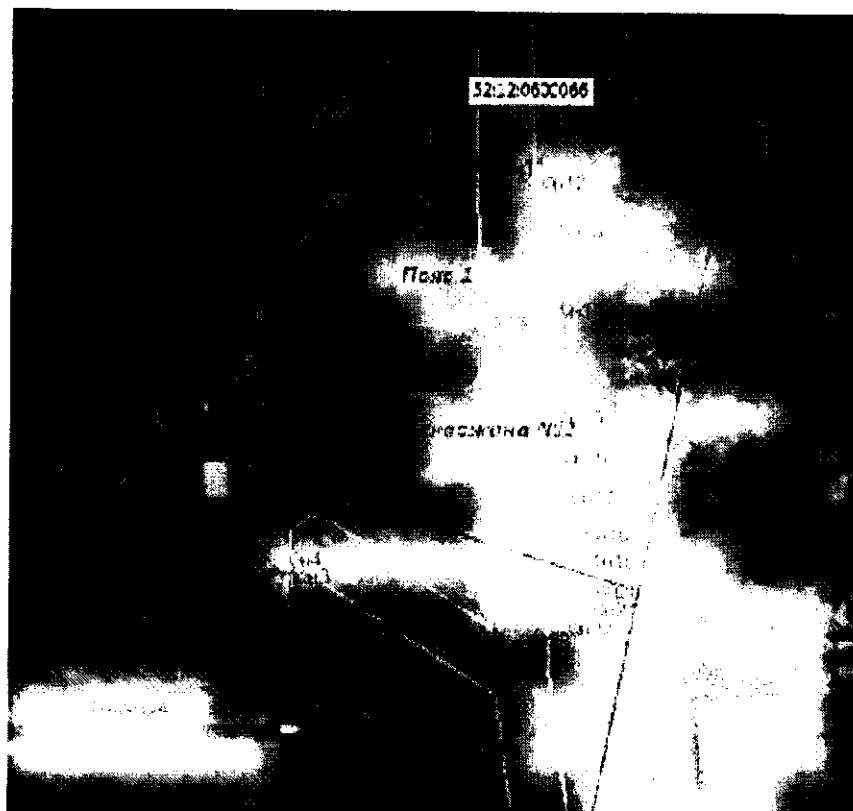


**Координаты характерных точек границы третьего пояса ЗСО
скважины № 1 ООО «АкваКом»**

Обозначение характерных точек границ	Координаты (система координат ГСК-52)	
	X	Y
1	2	3
n1	594715.96	2254887.48
n2	594803.96	2254863.90
n3	594868.38	2254799.48
n4	594891.96	2254711.48
n5	594868.38	2254623.48
n6	594803.96	2254559.06
n7	594715.96	2254535.48
n8	594627.96	2254559.06
n9	594563.54	2254623.48
n10	594539.96	2254711.48
n11	594563.54	2254799.48
n12	594627.96	2254863.90
n1	594715.96	2254887.48

2. Границы ЗСО скважины № 2 ООО «АкваКом».


Размер первого пояса ЗСО скважины № 2 ООО «АкваКом» сокращен до 14,0 м в восточном, юго-западном, северо-западном направлениях, до 17,0 м в южном направлении, до 20,0 м в северном направлении, до 23,0 м в северо-восточном и юго-восточном направлениях, до 9,0 м в западном направлении.



**Координаты характерных точек границы первого пояса ЗСО
скважины № 2 ООО «АкваКом»**

Обозначение характерных точек границ	Координаты (система координат ГСК-52)	
	X	Y
1	2	3
н1	595045.54	2255145.46
н2	595046.66	2255140.73
н3	595049.52	2255137.65
н4	595050.92	2255137.00
н5	595062.65	2255135.95
н6	595073.25	2255135.71
н7	595077.31	2255137.48
н8	595080.61	2255140.18
н9	595082.56	2255145.07
н10	595083.41	2255149.47
н11	595083.14	2255154.42
н12	595081.84	2255157.67
н13	595078.02	2255159.10
н14	595071.53	2255159.32
н15	595062.59	2255159.21
н16	595059.43	2255159.70
н17	595056.13	2255160.36
н18	595053.10	2255161.58
н19	595050.96	2255162.07
н20	595048.53	2255162.46
н21	595046.91	2255162.12
н22	595045.29	2255160.20
н23	595044.19	2255156.79
н24	595043.69	2255152.99
н25	595044.41	2255148.43
н1	595045.54	2255145.46


Граница второго пояса ЗСО скважины № 2 ООО «АкваКом» устанавливается на расстоянии 30,0 м от устья скважины по всем направлениям.



Координаты характерных точек границы второго пояса ЗСО
скважины № 2 ООО «АкваКом»

Обозначение характерных точек границ	Координаты (система координат ГСК-52)	
	Х	У
1	2	3
п1	595062.52	2255175.17
п2	595077.53	2255171.15
п3	595088.51	2255160.17
п4	595092.52	2255145.17
п5	595088.51	2255130.17
п6	595077.53	2255119.19
п7	595062.52	2255115.17
п8	595047.52	2255119.19
п9	595036.54	2255130.17
п10	595032.53	2255145.17
п11	595036.54	2255160.17
п12	595047.52	2255171.15
п1	595062.52	2255175.17

Граница третьего пояса ЗСО скважины № 2 ООО «АкваКом» устанавливается на расстоянии 72,0 м от оси скважины по всем направлениям.

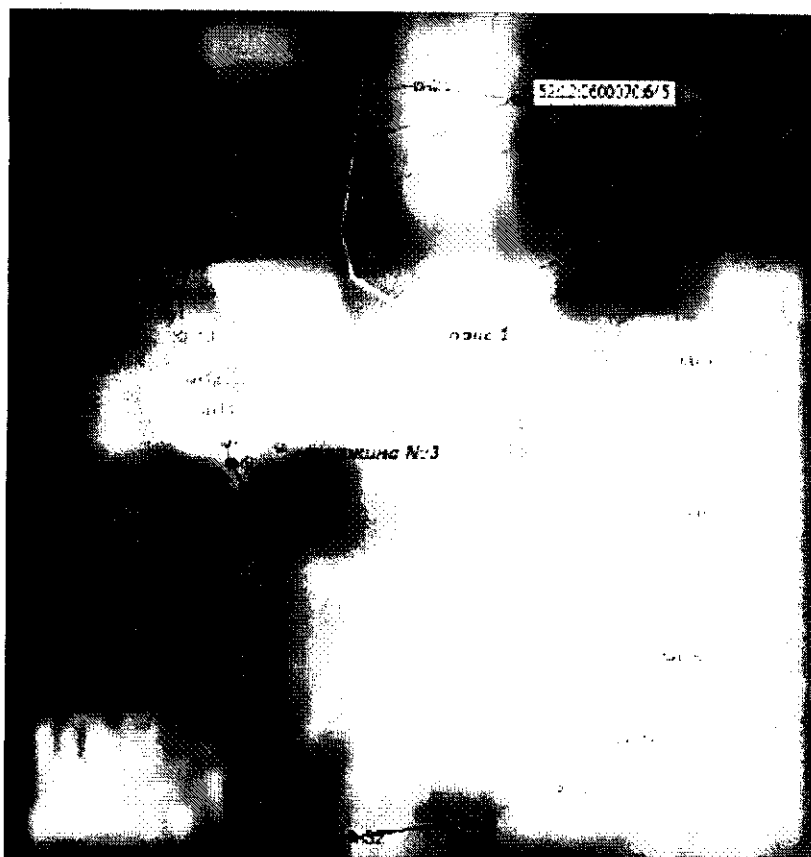


**Координаты характерных точек границы третьего пояса ЗСО
скважины № 2 ООО «АкваКом»**

Обозначение характерных точек границ	Координаты (система координат ГСК-52)	
	X	Y
1	2	3
п1	595062.52	2255217.17
п2	595098.53	2255207.53
п3	595124.88	2255181.17
п4	595134.52	2255145.17
п5	595124.88	2255109.17
п6	595098.53	2255082.82
п7	595062.52	2255073.17
п8	595026.52	2255082.82
п9	595000.17	2255109.17
п10	594990.52	2255145.17
п11	595000.17	2255181.17
п12	595026.52	2255207.53
п1	595062.52	2255217.17

3. Границы ЗСО скважины № 3 ООО «АкваКом».


Размер первого пояса ЗСО скважины № 3 ООО «АкваКом» сокращен до 17,0 м в северо-восточном, юго-восточном направлениях, до 14,0 м в южном направлении, до 13,0 м в северном направлении, до 5,0 м в северо-западном направлении, до 2,0 м в юго-западном направлении.



**Координаты характерных точек границы первого пояса ЗСО
скважины № 3 ООО «АкваКом»**

Обозначение характерных точек границ	Координаты (система координат ГСК-52)	
	X	Y
1	2	3
п1	601536.70	2254191.18
п2	601537.23	2254190.24
п3	601537.84	2254189.42
п4	601540.09	2254188.87
п5	601544.09	2254188.73
п6	601547.58	2254188.83
п7	601548.94	2254188.83
п8	601549.72	2254188.76
п9	601550.67	2254188.24
п10	601551.48	2254188.04
п11	601552.67	2254187.16
п12	601553.80	2254186.63
п13	601555.37	2254186.38
п14	601557.03	2254186.39
п15	601558.96	2254186.67
п16	601561.05	2254187.16
п17	601562.54	2254187.88
п18	601563.47	2254188.92
п19	601564.35	2254190.08
п20	601564.57	2254192.23
п21	601564.79	2254195.20
п22	601564.30	2254198.94
п23	601563.64	2254201.58
п24	601562.37	2254203.17
п25	601559.02	2254204.44
п26	601554.56	2254205.32
п27	601548.95	2254205.65
п28	601543.50	2254204.77
п29	601540.31	2254203.01
п30	601538.50	2254200.59
п31	601537.18	2254197.18
п32	601536.57	2254192.89
п1	601536.70	2254191.18

Граница второго пояса ЗСО скважины № 3 ООО «АкваКом»
устанавливается на расстоянии 30,0 м от устья скважины по всем направлениям.



Координаты характерных точек границы второго пояса ЗСО скважины № 3 ООО «АкваКом»

Обозначение характерных точек границ	Координаты (система координат ГСК-52)	
	X	Y
1	2	3
n1	601551.30	2254220.08
n2	601566.30	2254216.06
n3	601577.28	2254205.08
n4	601581.30	2254190.08
n5	601577.28	2254175.08
n6	601566.30	2254164.10
n7	601551.30	2254160.08
n8	601536.30	2254164.10
n9	601525.32	2254175.08
n10	601521.30	2254190.08
n11	601525.32	2254205.08
n12	601536.30	2254216.06
n1	601551.30	2254220.08

Граница третьего пояса ЗСО скважины № 3 ООО «АкваКом» устанавливается на расстоянии 61,0 м от устья скважины по всем направлениям.




Координаты характерных точек границы третьего пояса ЗСО скважины № 3 ООО «АкваКом»

Обозначение характерных точек границ	Координаты (система координат ГСК-52)	
	X	Y
1	2	3
н1	601551.30	2254251.08
н2	601581.80	2254242.91
н3	601604.13	2254220.58
н4	601612.30	2254190.08
н5	601604.13	2254159.58
н6	601581.80	2254137.25
н7	601551.30	2254129.08
н8	601520.80	2254137.25
н9	601498.47	2254159.58
н10	601490.30	2254190.08
н11	601498.47	2254220.58
н12	601520.80	2254242.91
н1	601551.30	2254251.08

4. Границы ЗСО скважины № 4 ООО «АкваКом».

Размер первого пояса ЗСО скважины № 4 ООО «АкваКом» сокращен до 15,0 м в западном, северо-западном, юго-западном направлениях, до 10,0 м в южном направлении, до 9,0 м в северном направлении, до 12,0 м в северо-восточном и юго-восточном направлениях, до 19,0 м в восточном направлении.




Координаты характерных точек границы первого пояса ЗСО скважины № 4 ООО «АкваКом»

Обозначение характерных точек границ	Координаты (система координат ГСК-52)	
	X	Y
1	2	3
п1	605411.57	2256569.78
н2	605416.88	2256570.35
н3	605421.08	2256573.06
н4	605423.09	2256575.23
н5	605422.73	2256579.69
н6	605421.14	2256583.15
н7	605420.50	2256584.93
н8	605420.23	2256587.82
н9	605420.43	2256589.68
п10	605420.43	2256592.31
п11	605420.13	2256593.09
н12	605418.61	2256596.65
н13	605416.71	2256599.63
н14	605413.94	2256602.53
н15	605411.28	2256603.90
н16	605408.15	2256603.69
н17	605405.92	2256602.13
н18	605403.62	2256597.19
н19	605403.00	2256593.34
н20	605401.86	2256590.56
н21	605401.18	2256587.78
н22	605401.18	2256585.55
н23	605401.24	2256584.57
н24	605400.98	2256582.30
н25	605400.23	2256579.39
п26	605399.69	2256576.68
н27	605399.78	2256575.28
н28	605401.18	2256573.50

Обозначение характерных точек границ	Координаты (система координат ГСК-52)	
	Х	У
1	2	3
н29	605405.71	2256570.93
н30	605409.30	2256569.98
н1	605411.57	2256569.78

Граница второго пояса ЗСО скважины № 4 ООО «АкваКом» устанавливается на расстоянии 30,0 м от устья скважины по всем направлениям.



Координаты характерных точек границы второго пояса ЗСО скважины № 4 ООО «АкваКом»

Обозначение характерных точек границ	Координаты (система координат ГСК-52)	
	Х	У
1	2	3
н1	605411.44	2256614.78
н2	605426.44	2256610.76
н3	605437.42	2256599.78
н4	605441.44	2256584.78
н5	605437.42	2256569.78
н6	605426.44	2256558.80
н7	605411.44	2256554.78
н8	605396.44	2256558.80
н9	605385.46	2256569.78
н10	605381.44	2256584.78
н11	605385.46	2256599.78
н12	605396.44	2256610.76
н1	605411.44	2256614.78

Граница третьего пояса ЗСО скважины № 4 ООО «АкваКом» устанавливается на расстоянии 83,0 м от устья скважины по всем направлениям.




Координаты характерных точек границы третьего пояса ЗСО скважины № 4 ООО «АкваКом»

Обозначение характерных точек границ	Координаты (система координат ГСК-52)	
	Х	У
1	2	3
н1	605411.44	2256667.78
н2	605452.94	2256656.66
н3	605483.32	2256626.28
н4	605494.44	2256584.78
н5	605483.32	2256543.28
н6	605452.94	2256512.90
п7	605411.44	2256501.78
н8	605369.94	2256512.90
п9	605339.56	2256543.28
н10	605328.44	2256584.78
н11	605339.56	2256626.28

Обозначение характерных точек границ	Координаты (система координат ГСК-52)	
	X	Y
1	2	3
n12	605369.94	2256656.66
n1	605411.44	2256667.78

5. Границы ЗСО скважины № 5 ООО «АкваКом».

Размер первого пояса ЗСО скважины № 5 ООО «АкваКом» сокращен до 1,0 м в северном и западном направлениях, до 1,5 м в северо-западном и юго-западном направлениях, до 4,0 м в южном направлении, до 8,0 м в восточном и юго-восточном направлениях.




Координаты характерных точек границы первого пояса ЗСО скважины № 5 ООО «АкваКом»

Обозначение характерных точек границ	Координаты (система координат ГСК-52)	
	X	Y
1	2	3
n1	596026.48	2253644.17
n2	596027.10	2253644.21
n3	596027.49	2253644.26
n4	596028.07	2253644.15
n5	596028.46	2253644.19
n6	596028.70	2253644.37
n7	596028.73	2253644.65
n8	596028.68	2253644.95
n9	596028.52	2253645.32
n10	596027.95	2253652.70
n11	596027.77	2253653.16
n12	596027.60	2253653.29
n13	596027.06	2253653.39
n14	596025.79	2253653.22

Обозначение характерных точек границ	Координаты (система координат ГСК-52)	
	Х	У
1	2	3
п15	596024.19	2253652.75
п16	596022.63	2253651.97
п17	596022.16	2253651.28
п18	596021.86	2253650.50
п19	596021.72	2253649.43
п20	596021.94	2253648.33
п21	596022.22	2253647.51
п22	596022.62	2253646.57
п23	596023.06	2253645.73
п24	596023.45	2253645.25
п25	596024.26	2253644.80
п26	596025.06	2253644.52
п27	596025.83	2253644.30
п1	596026.48	2253644.17


Граница второго пояса ЗСО скважины № 5 ООО «АкваКом» устанавливается на расстоянии 30,0 м от устья скважины по всем направлениям.



**Координаты характерных точек границы второго пояса ЗСО
скважины № 5 ООО «АкваКом»**

Обозначение характерных точек границ	Координаты (система координат ГСК-52)	
	Х	У
1	2	3
н1	596027.48	2253675.29
н2	596042.48	2253671.27
н3	596053.46	2253660.29
н4	596057.48	2253645.29
н5	596053.46	2253630.29
н6	596042.48	2253619.31
н7	596027.48	2253615.29
н8	596012.48	2253619.31
н9	596001.50	2253630.29
н10	595997.48	2253645.29
н11	596001.50	2253660.29
н12	596012.48	2253671.27
н1	596027.48	2253675.29

Граница третьего пояса ЗСО скважины № 5 ООО «АкваКом» устанавливается на расстоянии 62,0 м от устья скважины по всем направлениям.




**Координаты характерных точек границы третьего пояса ЗСО
скважины № 5 ООО «АкваКом»**

Обозначение характерных точек границ	Координаты (система координат ГСК-52)	
	Х	У
1	2	3
н1	596027.48	2253707.29
н2	596058.48	2253698.98
н3	596081.18	2253676.29
н4	596089.48	2253645.29
н5	596081.18	2253614.29
н6	596058.48	2253591.60
н7	596027.48	2253583.29
н8	595996.48	2253591.60
н9	595973.79	2253614.29
н10	595965.48	2253645.29
н11	595973.79	2253676.29
н12	595996.48	2253698.98
н1	596027.48	2253707.29

6. Границы ЗСО скважины № 6 ООО «АкваКом».

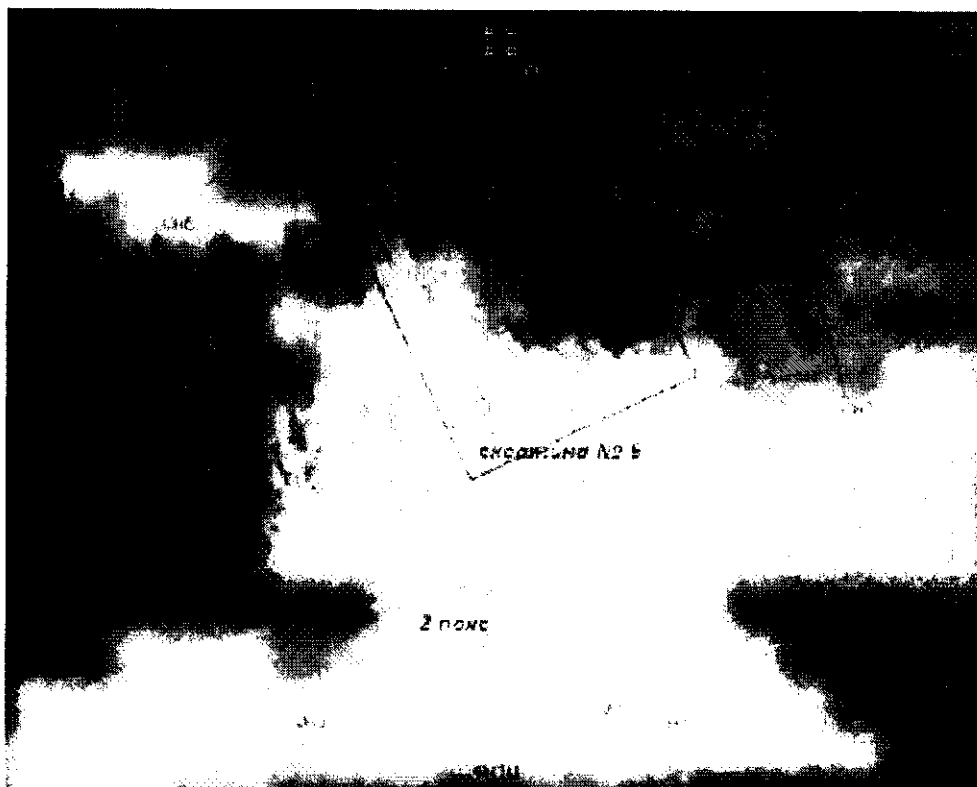
Размер первого пояса ЗСО скважины № 6 ООО «АкваКом» сокращен до 18,0 м в восточном и северном направлениях, до 15,0 м в южном и юго-восточном направлениях, до 8,0 м в западном направлении, до 17,0 м в северо-западном направлении, до 10,0 м в юго-западном направлении.



**Координаты характерных точек границы первого пояса ЗСО
скважины № 6 ООО «АкваКом»**

Обозначение характерных точек границ	Координаты (система координат ГСК-52)	
	X	Y
1	2	3
n1	596344.57	2253946.25
n2	596342.77	2253952.63
n3	596339.56	2253957.14
n4	596334.61	2253961.54
n5	596330.89	2253963.70
n6	596326.93	2253964.26
n7	596323.28	2253963.64
n8	596319.51	2253961.48
n9	596317.34	2253958.57
n10	596315.98	2253956.90
n11	596313.75	2253953.43
n12	596312.33	2253950.52
n13	596311.52	2253946.38
n14	596313.01	2253944.27
n15	596315.73	2253942.11
n16	596318.21	2253940.68
n17	596320.87	2253939.20
n18	596324.15	2253938.27
n19	596326.50	2253938.02
n20	596331.26	2253937.09
n21	596334.85	2253935.92
n22	596337.02	2253935.30
n23	596339.80	2253935.48
n24	596342.09	2253938.15
n25	596343.52	2253940.93
n26	596344.51	2253944.09
n1	596344.57	2253946.25

**Граница второго пояса ЗСО скважины № 6 ООО «АкваКом»
устанавливается на расстоянии 30,0 м от устья скважины по всем направлениям.**



Координаты характерных точек границы второго пояса ЗСО скважины № 6 ООО «АкваКом»

Обозначение характерных точек границ	Координаты (система координат ГСК-52)	
	Х	У
1	2	3
п1	596326.56	2253976.19
п2	596341.56	2253972.17
п3	596352.54	2253961.19
п4	596356.56	2253946.19
п5	596352.54	2253931.19
п6	596341.56	2253920.21
п7	596326.56	2253916.19
п8	596311.56	2253920.21
п9	596300.58	2253931.19
п10	596296.56	2253946.19
п11	596300.58	2253961.19
п12	596311.56	2253972.17
п1	596326.56	2253976.19

Граница третьего пояса ЗСО скважины № 6 ООО «АкваКом» устанавливается на расстоянии 76,0 м от устья скважины по всем направлениям.




Координаты характерных точек границы третьего пояса ЗСО скважины № 6 ООО «АкваКом»

Обозначение характерных точек границ	Координаты (система координат ГСК-52)	
	X	Y
1	2	3
н1	596326.56	2254022.19
п2	596364.56	2254012.01
н3	596392.38	2253984.19
п4	596402.56	2253946.19
н5	596392.38	2253908.19
п6	596364.56	2253880.37
н7	596326.56	2253870.19
н8	596288.56	2253880.37
п9	596260.74	2253908.19
н10	596250.56	2253946.19
н11	596260.74	2253984.19
н12	596288.56	2254012.01
н1	596326.56	2254022.19

7. Границы ЗСО скважины № 7 ООО «АкваКом».

Размер первого пояса ЗСО скважины № 7 ООО «АкваКом» сокращен до 6,0 м в западном, юго-западном и северо-западном направлениях, до 4,0 м в

северном и северо-западном направлениях, до 7,0 м в восточном направлении, до 12,0 м в южном направлении.




Координаты характерных точек границы первого пояса ЗСО
скважины № 7 ООО «АкваКом»

Обозначение характерных точек границ	Координаты (система координат ГСК-52)	
	Х	у
1	2	3
п1	595803.41	2253887.07
п2	595803.54	2253888.71
п3	595803.58	2253890.28
п4	595803.61	2253891.62
п5	595803.78	2253892.58
п6	595804.14	2253893.67
п7	595804.21	2253894.67
п8	595804.14	2253895.48
п9	595803.99	2253895.78
п10	595803.34	2253896.78
п11	595801.99	2253897.98
п12	595800.75	2253898.63
п13	595799.50	2253898.73
п14	595797.86	2253898.72
п15	595796.38	2253898.39
п16	595794.53	2253897.76
п17	595793.48	2253896.87
п18	595792.27	2253896.02
п19	595790.47	2253895.28
п20	595789.07	2253894.32
п21	595787.83	2253892.87
п22	595787.51	2253892.32
п23	595787.55	2253891.68
п24	595788.18	2253890.32

Обозначение характерных точек границ	Координаты (система координат ГСК-52)	
	Х	У
1	2	3
п25	595790.18	2253889.28
п26	595793.16	2253888.26
п27	595794.71	2253887.67
п28	595795.55	2253887.10
п29	595796.55	2253886.21
п30	595798.08	2253885.62
п31	595799.16	2253885.60
п32	595799.53	2253885.66
п33	595801.34	2253885.84
п34	595802.41	2253886.26
п35	595803.04	2253886.71
п1	595803.41	2253887.07

Граница второго пояса ЗСО скважины № 7 ООО «АкваКом» устанавливается на расстоянии 33,0 м от устья скважины по всем направлениям.



Координаты характерных точек границы второго пояса ЗСО скважины № 7 ООО «АкваКом»

Обозначение характерных точек границ	Координаты (система координат ГСК-52)	
	Х	У
1	2	3
п1	595799.57	2253924.67

Обозначение характерных точек границ	Координаты (система координат ГСК-52)	
	Х	У
1	2	3
н2	595816.07	2253920.25
н3	595828.15	2253908.17
н4	595832.57	2253891.67
н5	595828.15	2253875.18
н6	595816.07	2253863.10
н7	595799.57	2253858.68
н8	595783.07	2253863.10
н9	595770.99	2253875.18
н10	595766.57	2253891.67
н11	595770.99	2253908.17
н12	595783.07	2253920.25
н1	595799.57	2253924.67

Граница третьего пояса ЗСО скважины № 7 ООО «АкваКом» устанавливается на расстоянии 160,0 м от устья скважины по всем направлениям.

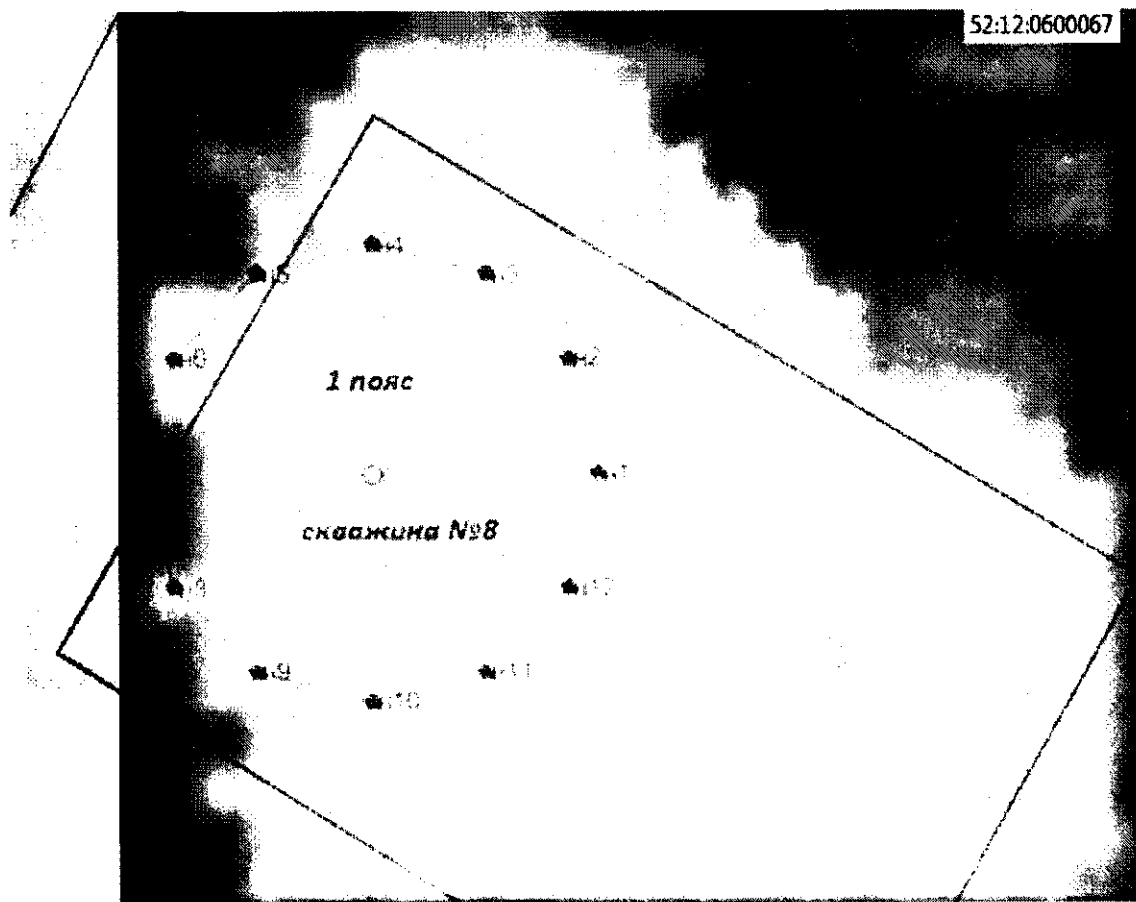


**Координаты характерных точек границы третьего пояса ЗСО
скважины № 7 ООО «АкваКом»**

Обозначение характерных точек границ	Координаты (система координат ГСК-52)	
	Х	У
1	2	3
н1	595799.57	2254051.68
н2	595879.57	2254030.24
н3	595938.14	2253971.67
н4	595959.57	2253891.67
н5	595938.14	2253811.68
н6	595879.57	2253753.11
н7	595799.57	2253731.67
н8	595719.57	2253753.11
н9	595661.01	2253811.68
н10	595639.57	2253891.67
н11	595661.01	2253971.67
н12	595719.57	2254030.24
н1	595799.57	2254051.68

8. Границы ЗСО скважины № 8 ООО «АкваКом».

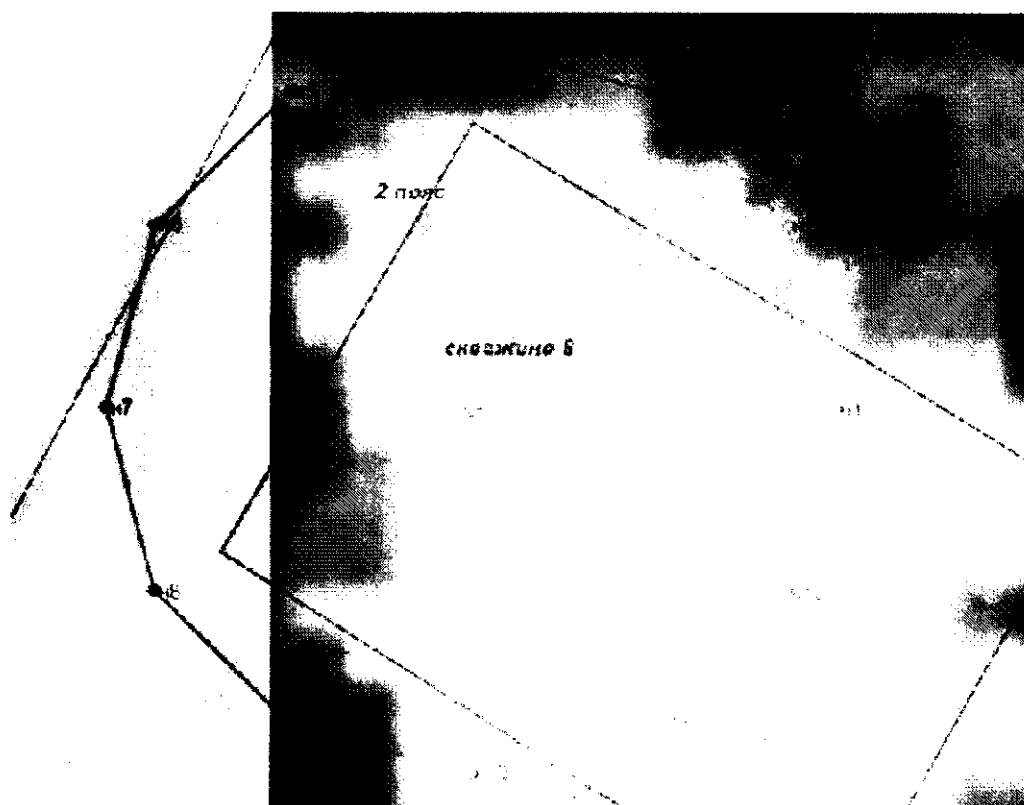
Граница первого пояса ЗСО скважины № 8 ООО «АкваКом» устанавливается на расстоянии 15,0 м от устья скважины по всем направлениям.



**Координаты характерных точек границы первого пояса ЗСО
скважины № 8 ООО «АкваКом»**

Обозначение характерных точек границ	Координаты (система координат ГСК-52)	
	Х	У
1	2	3
п1	601201.34	2258031.47
п2	601208.84	2258029.46
п3	601214.33	2258023.97
п4	601216.34	2258016.47
п5	601214.33	2258008.97
п6	601208.84	2258003.48
п7	601201.34	2258001.47
п8	601193.84	2258003.48
п9	601188.35	2258008.97
п10	601186.34	2258016.47
п11	601188.35	2258023.97
п12	601193.84	2258029.46
п1	601201.34	2258031.47

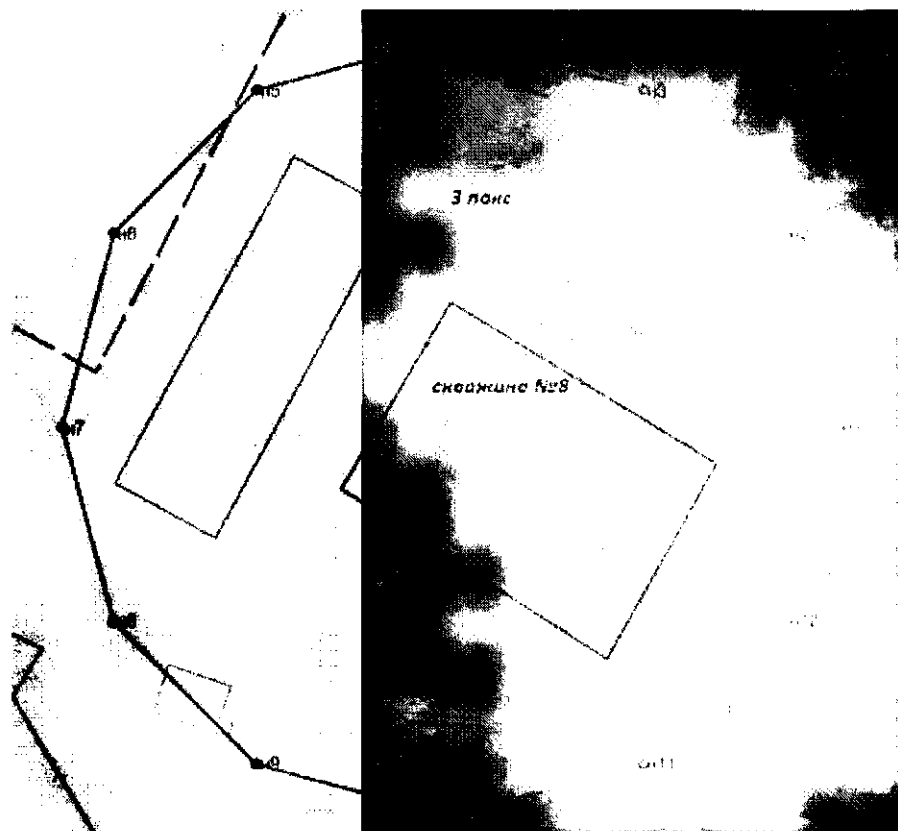
Граница второго пояса ЗСО скважины № 8 ООО «АкваКом» устанавливается на расстоянии 30,0 м от устья скважины по всем направлениям.



**Координаты характерных точек границы второго пояса ЗСО
скважины № 8 ООО «АкваКом»**

Обозначение характерных точек границ	Координаты (система координат ГСК-52)	
	Х	У
1	2	3
п1	601201.34	2258046.47
п2	601216.34	2258042.45
п3	601227.32	2258031.47
п4	601231.34	2258016.47
п5	601227.32	2258001.47
п6	601216.34	2257990.49
п7	601201.34	2257986.47
п8	601186.34	2257990.49
п9	601175.36	2258001.47
п10	601171.34	2258016.47
п11	601175.36	2258031.47
п12	601186.34	2258042.45
п1	601201.34	2258046.47

Граница третьего пояса ЗСО скважины № 8 ООО «АкваКом» устанавливается на расстоянии 73,0 м от устья скважины по всем направлениям.



**Координаты характерных точек границы третьего пояса ЗСО
скважины № 8 ООО «АкваКом»**

Обозначение характерных точек границ	Координаты (система координат ГСК-52)	
	X	Y
1	2	3
н1	601201.34	2258089.47
н2	601237.84	2258079.69
н3	601264.56	2258052.97
н4	601274.34	2258016.47
н5	601264.56	2257979.97
н6	601237.84	2257953.25
н7	601201.34	2257943.47
н8	601164.84	2257953.25
н9	601138.12	2257979.97
н10	601128.34	2258016.47
н11	601138.12	2258052.97
н12	601164.84	2258079.69
н1	601201.34	2258089.47

9. Границы ЗСО скважины № 9 ООО «АкваКом».

Размер первого пояса ЗСО скважины № 9 ООО «АкваКом» сокращен до 8,0 м в северном, восточном и западном направлениях, до 7,0 м в северо-западном и юго-восточном направлениях, до 14,0 м в южном направлении, до 18,0 м в юго-западном направлении.



**Координаты характерных точек границы первого пояса ЗСО
скважины № 9 ООО «АкваКом»**

Обозначение характерных точек границ	Координаты (система координат ГСК-52)	
	Х	У
1	2	3
п1	595505.17	2252860.75
п2	595504.10	2252863.74
п3	595502.04	2252866.78
п4	595499.68	2252868.43
п5	595497.30	2252868.76
п6	595495.00	2252868.09
п7	595493.05	2252866.85
п8	595491.87	2252865.39
п9	595489.15	2252864.68
п10	595485.22	2252863.78
п11	595483.76	2252862.36
п12	595483.10	2252860.60
п13	595482.30	2252857.30
п14	595482.18	2252853.85
п15	595483.01	2252849.92
п16	595484.23	2252848.12
п17	595485.26	2252847.56
п18	595487.77	2252848.01
п19	595490.24	2252848.98
п20	595493.16	2252850.74
п21	595495.26	2252852.09
п22	595497.04	2252852.62
п23	595499.08	2252853.21
п24	595500.73	2252854.00
п25	595501.63	2252854.83
п26	595502.55	2252856.25
п27	595503.80	2252857.90
п28	595504.85	2252859.43
п1	595505.17	2252860.75

Граница второго пояса ЗСО скважины № 9 ООО «АкваКом»
устанавливается на расстоянии 30,0 м от устья скважины по всем направлениям.



Координаты характерных точек границы второго пояса ЗСО скважины № 9 ООО «АкваКом»

Обозначение характерных точек границ	Координаты (система координат ГСК-52)	
	X	Y
1	2	3
п1	595497.14	2252890.70
п2	595512.14	2252886.68
п3	595523.12	2252875.70
п4	595527.14	2252860.70
п5	595523.12	2252845.70
п6	595512.14	2252834.72
п7	595497.14	2252830.70
п8	595482.14	2252834.72
п9	595471.16	2252845.70
п10	595467.14	2252860.70
п11	595471.16	2252875.70
п12	595482.14	2252886.68
п1	595497.14	2252890.70

Граница третьего пояса ЗСО скважины № 9 ООО «АкваКом» устанавливается на расстоянии 118,0 м от устья скважины по всем направлениям.

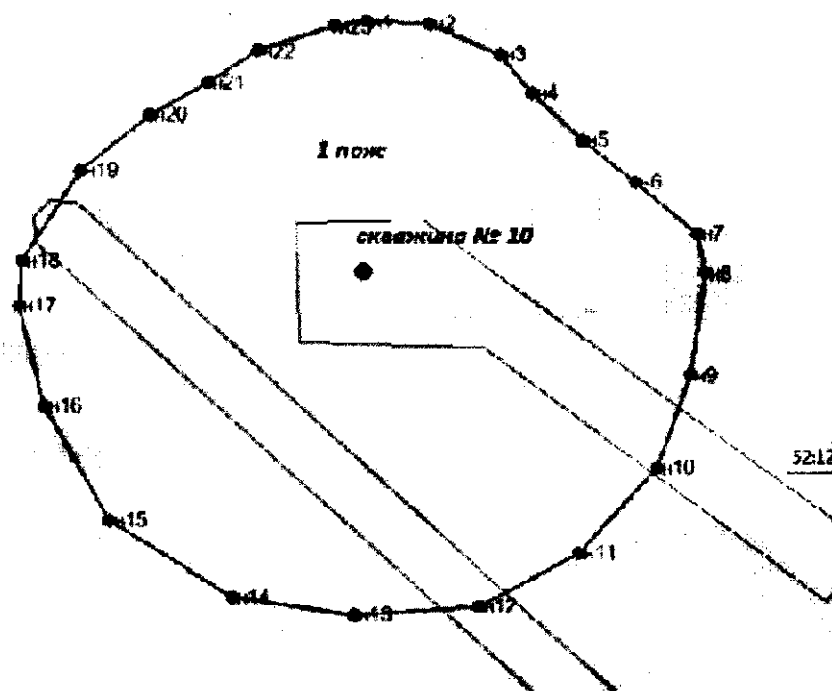


Координаты характерных точек границы третьего пояса ЗСО скважины № 9 ООО «АкваКом»

Обозначение характерных точек границ	Координаты (система координат ГСК-52)	
	Х	у
1	2	3
н1	595497.14	2252978.70
н2	595556.14	2252962.89
п3	595599.33	2252919.70
н4	595615.14	2252860.70
п5	595599.33	2252801.70
п6	595556.14	2252758.51
н7	595497.14	2252742.70
н8	595438.14	2252758.51
п9	595394.95	2252801.70
п10	595379.14	2252860.70
п11	595394.95	2252919.70
н12	595438.14	2252962.89
н1	595497.14	2252978.70

10. Границы ЗСО скважины № 10 ООО «АкваКом».

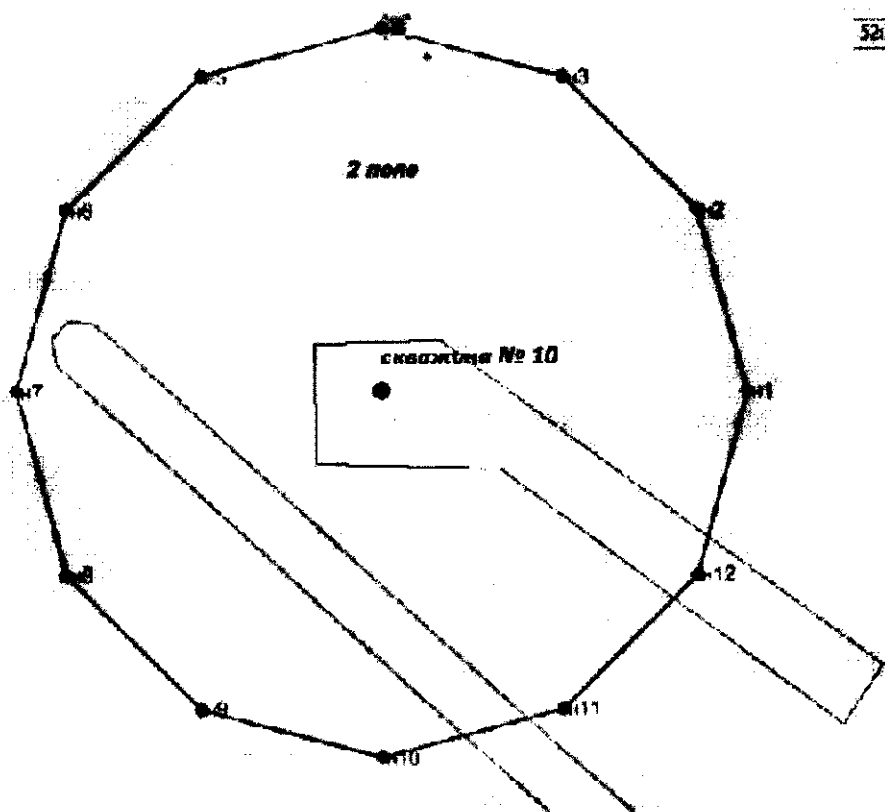
Размер первого пояса ЗСО скважины № 10 ООО «АкваКом» сокращен до 20,0 м в северном, северо-западном и северо-восточном направлениях, до 28,0 м в западном, южном и восточном направлениях.



Координаты характерных точек границы первого пояса ЗСО скважины № 10 ООО «АкваКом»

Обозначение характерных точек границ	Координаты (система координат ГСК-52)	
	Х	у
1	2	3
n1	596571.16	2251178.02
n2	596571.01	2251183.19
n3	596568.47	2251189.04
n4	596565.32	2251191.73
n5	596561.50	2251195.78
n6	596558.05	2251200.20
n7	596553.78	2251205.22
n8	596550.56	2251205.82
n9	596542.24	2251204.70
n10	596534.60	2251201.85
n11	596527.63	2251195.55
n12	596523.21	2251187.39
n13	596522.61	2251177.05
n14	596524.03	2251167.01
n15	596530.40	2251156.89
n16	596539.77	2251151.57
n17	596548.01	2251149.55
n18	596551.68	2251149.77
n19	596559.10	2251154.49
n20	596563.60	2251160.19
n21	596566.22	2251164.98
n22	596568.84	2251169.10
n23	596570.79	2251175.47
n1	596571.16	2251178.02

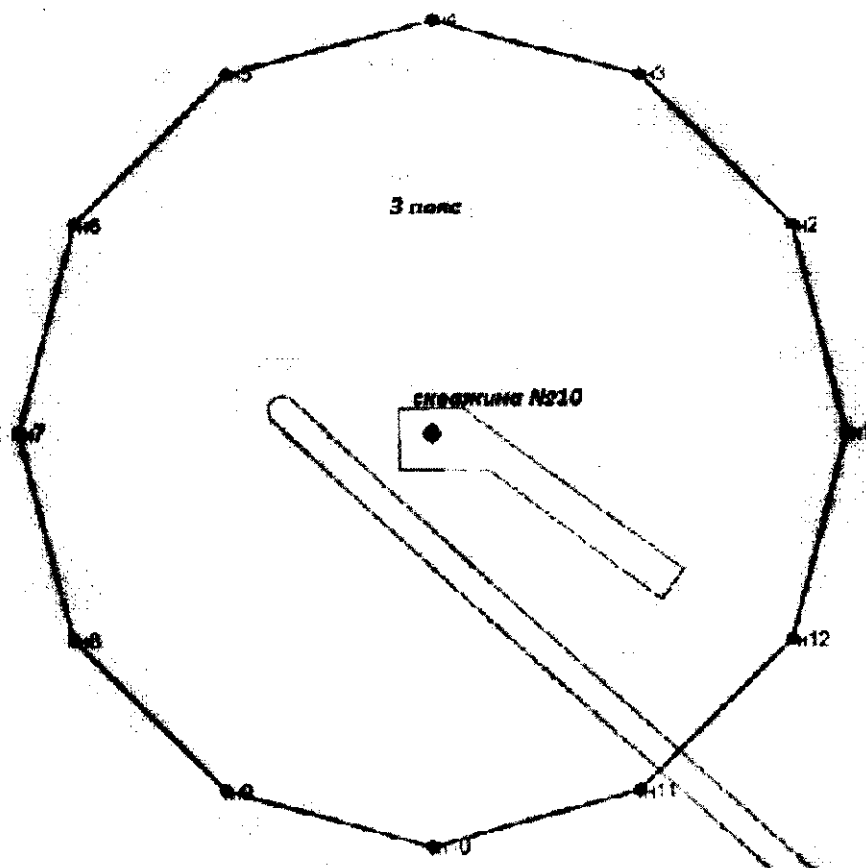
Граница второго пояса ЗСО скважины № 10 ООО «АкваКом» устанавливается на расстоянии 30,0 м от устья скважины по всем направлениям.



Координаты характерных точек границы второго пояса ЗСО скважины № 10 ООО «АкваКом»

Обозначение характерных точек границ	Координаты (система координат ГСК-52)	
	Х	У
1	2	3
n1	596550.78	2251207.87
n2	596565.78	2251203.85
n3	596576.76	2251192.87
n4	596580.78	2251177.87
n5	596576.76	2251162.87
n6	596565.78	2251151.89
n7	596550.78	2251147.87
n8	596535.78	2251151.89
n9	596524.80	2251162.87
n10	596520.78	2251177.87
n11	596524.80	2251192.87
n12	596535.78	2251203.85
n1	596550.78	2251207.87

Граница третьего пояса ЗСО скважины № 10 ООО «АкваКом» устанавливается на расстоянии 68,0 м от устья скважины по всем направлениям.

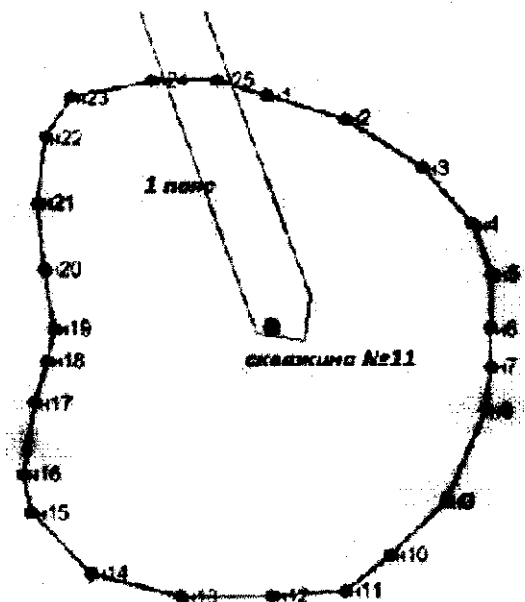


Координаты характерных точек границы третьего пояса ЗСО скважины № 10 ООО «АкваКом»

Обозначение характерных точек границ	Координаты (система координат ГСК-52)	
	X	Y
1	2	3
n1	596550.78	2251245.87
n2	596584.78	2251236.76
n3	596609.67	2251211.87
n4	596618.78	2251177.87
n5	596609.67	2251143.87
n6	596584.78	2251118.98
n7	596550.78	2251109.87
n8	596516.78	2251118.98
n9	596491.89	2251143.87
n10	596482.78	2251177.87
n11	596491.89	2251211.87
n12	596516.78	2251236.76
n1	596550.78	2251245.87

11. Границы ЗСО скважины № 11 ООО «АкваКом».

Размер первого пояса ЗСО скважины № 11 ООО «АкваКом» сокращен до 18,0 м в западном и восточном направлениях, до 25,0 м в юго-западном и северо-западном направлениях, до 19,0 м в северном направлении, до 22,0 м в южном направлении.

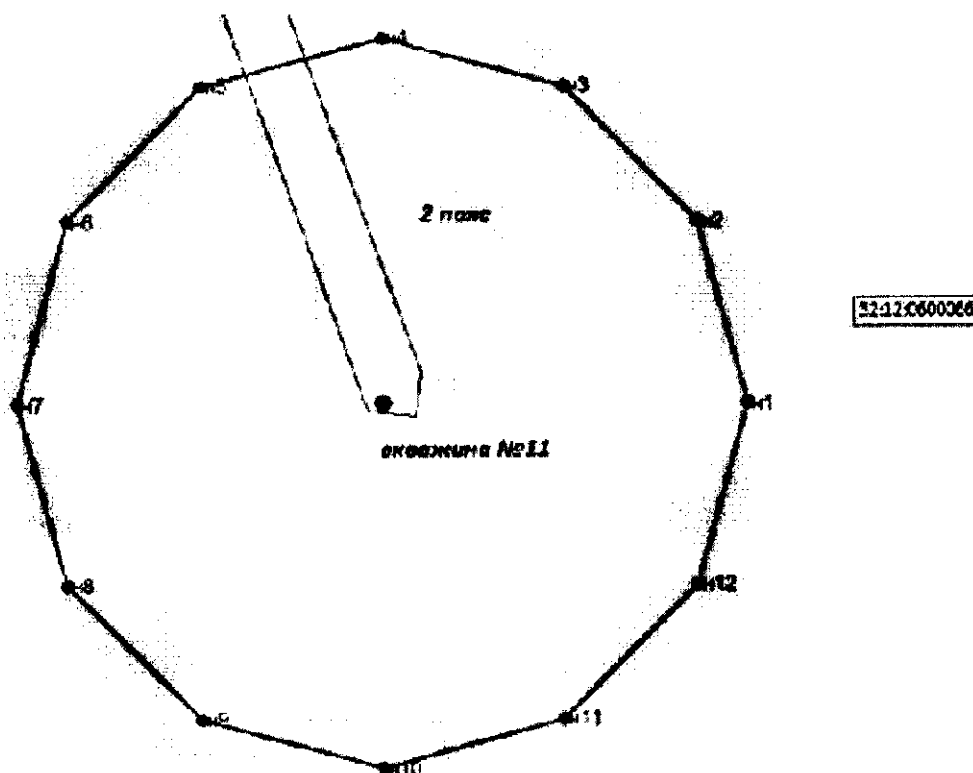


Координаты характерных точек границы первого пояса ЗСО скважины № 11 ООО «АкваКом»

Обозначение характерных точек границ	Координаты (система координат ГСК-52)	
	Х	у
1	2	3
н1	595564.69	2252370.82
н2	595562.77	2252377.26
н3	595558.73	2252383.56
н4	595554.08	2252387.75
н5	595549.96	2252389.25
н6	595545.50	2252389.22
н7	595542.39	2252389.18
н8	595538.80	2252388.73
н9	595531.38	2252385.58
н10	595526.96	2252381.01
н11	595524.03	2252377.26
н12	595523.62	2252371.23
н13	595523.58	2252363.63
н14	595525.46	2252356.21
н15	595530.40	2252351.37
н16	595533.55	2252350.74
н17	595539.40	2252351.56
н18	595542.92	2252352.61
н19	595545.58	2252353.17
н20	595550.49	2252352.46
н21	595555.88	2252351.86

Обозначение характерных точек границ	Координаты (система координат ГСК-52)	
	X	Y
1	2	3
н22	595561.28	2252352.54
н23	595564.54	2252354.63
н24	595565.92	2252361.30
н25	595565.92	2252366.62
н1	595564.69	2252370.82

Граница второго пояса ЗСО скважины № 11 ООО «АкваКом» устанавливается на расстоянии 30,0 м от устья скважины по всем направлениям.

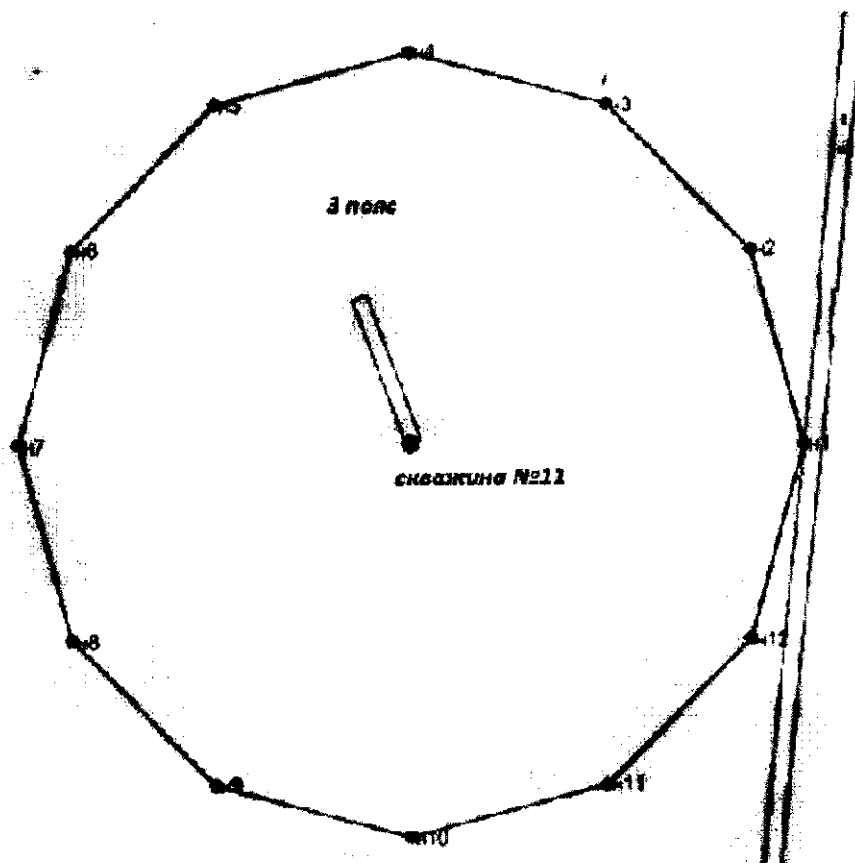


Координаты характерных точек границы второго пояса ЗСО скважины № 11 ООО «АкваКом»

Обозначение характерных точек границ	Координаты (система координат ГСК-52)	
	X	Y
1	2	3
н1	595545.71	2252401.19
н2	595560.71	2252397.18
н3	595571.69	2252386.19
н4	595575.71	2252371.19
н5	595571.69	2252356.19
н6	595560.71	2252345.21
н7	595545.71	2252341.19
н8	595530.71	2252345.21
н9	595519.73	2252356.19

Обозначение характерных точек границ	Координаты (система координат ГСК-52)	
	Х	У
1	2	3
н10	595515.71	2252371.19
н11	595519.73	2252386.19
н12	595530.71	2252397.18
н1	595545.71	2252401.19

Граница третьего пояса ЗСО скважины № 11 ООО «АкваКом» устанавливается на расстоянии 129,0 м от устья скважины по всем направлениям.




Координаты характерных точек границы третьего пояса ЗСО скважины № 11 ООО «АкваКом»

Обозначение характерных точек границ	Координаты (система координат ГСК-52)	
	Х	У
1	2	3
н1	595545.71	2252500.19
н2	595610.21	2252482.91
н3	595657.43	2252435.69
н4	595674.71	2252371.19
н5	595657.43	2252306.69
н6	595610.21	2252259.48

Обозначение характерных точек границ	Координаты (система координат ГСК-52)	
	Х	У
1	2	3
н7	595545.71	2252242.19
н8	595481.21	2252259.48
н9	595433.99	2252306.69
н10	595416.71	2252371.19
н11	595433.99	2252435.69
н12	595481.21	2252482.91
н1	595545.71	2252500.19

12. Границы ЗСО скважины № 12 ООО «АкваКом».

Размер первого пояса ЗСО скважины № 12 ООО «АкваКом» сокращен до 15,0 м в восточном и южном направлениях, до 20,0 м в западном и северо-восточном направлениях, до 23,0 м в северо-западном, юго-восточном и юго-западном направлениях.




Координаты характерных точек границы первого пояса ЗСО скважины № 12 ООО «АкваКом»

Обозначение характерных точек границ	Координаты (система координат ГСК-52)	
	Х	У
1	2	3
н1	604669.99	2254681.63
н2	604671.91	2254688.19
н3	604672.22	2254695.06
н4	604671.15	2254701.46
н5	604669.42	2254707.81
н6	604667.21	2254710.97
н7	604663.37	2254711.52
н8	604658.24	2254711.93
н9	604652.83	2254712.01

Обозначение характерных точек границ	Координаты (система координат ГСК-52)	
	Х	У
1	2	3
н10	604649.14	2254713.30
н11	604643.55	2254714.98
н12	604640.40	2254715.34
н13	604637.80	2254714.60
н14	604636.64	2254710.20
н15	604636.54	2254703.85
н16	604637.15	2254699.07
н17	604637.76	2254697.10
н18	604637.40	2254693.99
н19	604636.23	2254688.40
н20	604635.77	2254682.70
н21	604637.20	2254680.02
н22	604640.70	2254677.72
н23	604645.94	2254676.55
н24	604650.06	2254676.40
н25	604652.56	2254676.98
н26	604656.61	2254676.61
н27	604663.32	2254678.18
н28	604667.85	2254679.86
н1	604669.99	2254681.63


Граница второго пояса ЗСО скважины № 12 ООО «АкваКом» устанавливается на расстоянии 30,0 м от устья скважины по всем направлениям.



Координаты характерных точек границы второго пояса ЗСО скважины № 12 ООО «АкваКом»

Обозначение характерных точек границ	Координаты (система координат ГСК-52)	
	Х	У
1	2	3
н1	604652.77	2254726.98
н2	604667.77	2254722.97
н3	604678.75	2254711.98
н4	604682.77	2254696.99
н5	604678.75	2254681.99
н6	604667.77	2254671.00
н7	604652.77	2254666.99
н8	604637.77	2254671.00
н9	604626.79	2254681.99
н10	604622.77	2254696.99
н11	604626.79	2254711.98
н12	604637.77	2254722.97
н1	604652.77	2254726.98

Граница третьего пояса ЗСО скважины № 12 ООО «АкваКом» устанавливается на расстоянии 72,0 м от устья скважины по всем направлениям.



**Координаты характерных точек границы третьего пояса ЗСО
скважины № 12 ООО «АкваКом»**

Обозначение характерных точек границ	Координаты (система координат ГСК-52)	
	Х	У
1	2	3
п1	604652.77	2254768.98
п2	604688.77	2254759.34
п3	604715.12	2254732.99
п4	604724.77	2254696.99
п5	604715.12	2254660.98
п6	604688.77	2254634.63
п7	604652.77	2254624.99
п8	604616.77	2254634.63
п9	604590.41	2254660.98
п10	604580.77	2254696.99
п11	604590.41	2254732.99
п12	604616.77	2254759.34
п1	604652.77	2254768.98