



**Министерство
градостроительной деятельности и развития агломераций
Нижегородской области**

Включен в Реестр
нормативных актов органов
исполнительной власти
Нижегородской области

17 АПР 2023

№ в реестре

22862-320-004-01-03/42

П Р И К А З

28 марта 2023 г.

№ 07-01-03/42

г. Нижний Новгород

**Об утверждении изменений в Правила
землепользования и застройки города
Нижнего Новгорода, утвержденные приказом
департамента градостроительной
деятельности и развития агломераций
Нижегородской области от 30 марта 2018 г.
№ 07-01-06/22**

В соответствии со статьями 8², 33 Градостроительного кодекса Российской Федерации, статьей 2¹ Закона Нижегородской области от 23 декабря 2014 г. № 197-З «О перераспределении отдельных полномочий между органами местного самоуправления муниципальных образований Нижегородской области и органами государственной власти Нижегородской области», пунктом 3.1.10 Положения о министерстве градостроительной деятельности и развития агломераций Нижегородской области, утвержденного постановлением Правительства Нижегородской области от 16 апреля 2020 г. № 308, приказом министерства градостроительной деятельности и развития агломераций Нижегородской области от 18 января 2023 г. № 07-01-02/04 «О подготовке проекта о внесении изменений в Правила землепользования и застройки города Нижнего Новгорода», протоколом заседания комиссии по подготовке правил землепользования и застройки и иным вопросам землепользования и застройки Нижегородской области от 17 марта 2023 г. № 111 приказываю:

1. Утвердить следующие изменения в Правила землепользования и застройки города Нижнего Новгорода, утвержденные приказом департамента

градостроительной деятельности и развития агломерации Нижегородской области от 30 марта 2018 г. № 07-01-06/22 (далее – Правила землепользования и застройки города Нижнего Новгорода):

1.1. Изменить (частично) зону ТО-1 (зона многофункциональной застройки городского центра и городских подцентров за пределами исторического района и охранных зон объектов культурного наследия) на зону ТО-2 (зона многофункциональной общественной застройки местного значения – городских районов и планировочных частей) у дер. Кузнечиха, участок № 4 в Советском районе согласно приложению 1 к настоящему приказу.

1.2. Дополнить статью 16 «Карта границ территориальных зон города Нижнего Новгорода», статью 16.7 «Фрагмент карты границ территориальных зон города Нижнего Новгорода. Нижегородский район» Правил землепользования и застройки города Нижнего Новгорода подзоной ТО-2.3 территориальной зоны многофункциональной общественной застройки местного значения – городских районов и планировочных частей ТО-2 у дер. Кузнечиха, участок № 4 в Советском районе согласно приложению 2 к настоящему приказу.

1.3. Дополнить статью 30.3. «Градостроительные регламенты зоны многофункциональной общественной застройки местного значения – городских районов и планировочных частей ТО-2» градостроительными регламентами подзоны ТО-2.3 территориальной зоны многофункциональной общественной застройки местного значения – городских районов и планировочных частей ТО-2 согласно приложению 3 к настоящему приказу.

2. Министерству градостроительной деятельности и развития агломераций Нижегородской области:

2.1. Направить настоящий приказ главе города Нижнего Новгорода.

2.2. Направить в филиал публично-правовой компании «Роскадастр» по Нижегородской области в электронной форме сведения о границах территориальных зон, содержащие графическое описание местоположения границ территориальных зон и перечень координат этих границ в системе координат, используемой для ведения Единого государственного реестра недвижимости в течении 5 рабочих дней с даты принятия настоящего приказа.

2.3. Разместить настоящий приказ на официальном сайте министерства градостроительной деятельности и развития агломераций Нижегородской области в информационно-телекоммуникационной сети «Интернет».

2.4. Обеспечить размещение настоящих изменений в Правила землепользования и застройки города Нижнего Новгорода в Федеральной государственной информационной системе территориального планирования в соответствии с требованиями статьи 57.1 Градостроительного кодекса Российской Федерации.


3. Рекомендовать администрации города Нижнего Новгорода:

3.1. Обеспечить опубликование настоящих изменений в Правила землепользования и застройки города Нижнего Новгорода в порядке, установленном для официального опубликования муниципальных правовых актов, иной официальной информации.

3.2. Обеспечить размещение настоящих изменений в Правила землепользования и застройки города Нижнего Новгорода на официальном сайте администрации города Нижнего Новгорода в информационно-телекоммуникационной сети «Интернет».

4. Настоящий приказ вступает в силу со дня его официального опубликования.

И.о.министра



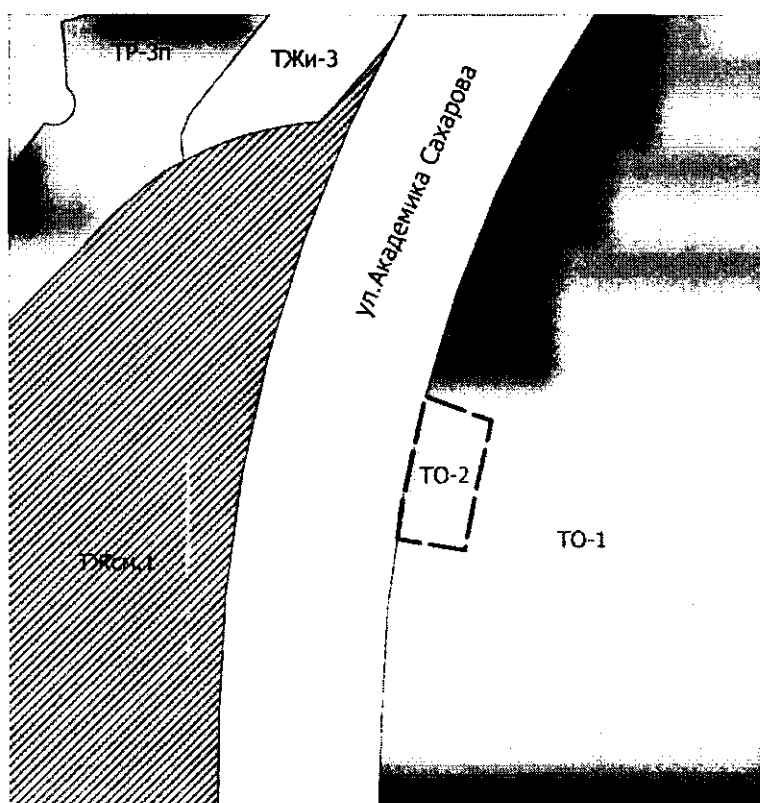
С.Г.Попов

Приложение 1
к приказу министерства
градостроительной деятельности
и развития агломераций
Нижегородской области
от 28 марта 2023 г. № 07-01-03/42


ИЗМЕНЕНИЯ

в Правила землепользования и застройки города Нижнего Новгорода, утвержденные
приказом департамента градостроительной деятельности и развития агломераций
Нижегородской области от 30 марта 2018 г. № 07-01-06/22

Изменение (частично) зоны ТО-1 (зона многофункциональной застройки городского центра и городских подцентров за пределами исторического района и охранных зон объектов культурного наследия) на зону ТО-2 (зона многофункциональной общественной застройки местного значения – городских районов и планировочных частей) у дер. Кузнечиха, участок № 4 в Советском районе



УСЛОВНЫЕ ОБОЗНАЧЕНИЯ:

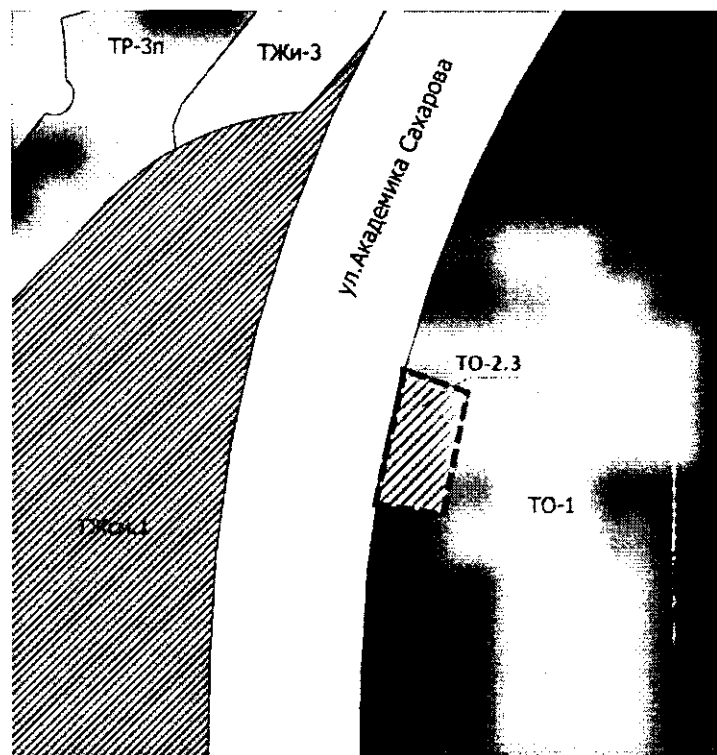
 ТО-2 - зона многофункциональной общественной застройки местного значения – городских районов и планировочных частей

Приложение 2
к приказу министерства
градостроительной деятельности
и развития агломераций
Нижегородской области
от 28 марта 2023 г. № 07-01-03/42


ИЗМЕНЕНИЯ

в Правила землепользования и застройки города Нижнего Новгорода, утвержденные приказом департамента градостроительной деятельности и развития агломераций Нижегородской области от 30 марта 2018 г. № 07-01-06/22

Дополнить статью 16 «Карта границ территориальных зон города Нижнего Новгорода», статью 16.7 «Фрагмент карты границ территориальных зон города Нижнего Новгорода. Нижегородский район» Правил землепользования и застройки города Нижнего Новгорода подзоной ТО-2.3 территориальной зоны многофункциональной общественной застройки местного значения – городских районов и планировочных частей ТО-2 у дер. Кузнечиха, участок № 4 в Советском районе в следующих границах:



УСЛОВНЫЕ ОБОЗНАЧЕНИЯ:

 ТО-2.3 - подзона территориальной зоны многофункциональной общественной застройки местного значения – городских районов и планировочных частей ТО-2

Приложение 3
к приказу министерства
градостроительной деятельности
и развития агломераций
Нижегородской области
от 28 марта 2023 г. № 07-01-03/42

ИЗМЕНЕНИЯ

**в Правила землепользования и застройки города Нижнего Новгорода,
утвержденные приказом департамента градостроительной деятельности и
развития агломераций Нижегородской области от 30 марта 2018 г. № 07-01-06/22**

Дополнить статью 30.3. «Градостроительные регламенты зоны многофункциональной общественной застройки местного значения – городских районов и планировочных частей ТО-2» градостроительными регламентами подзоны ТО-2.3 территориальной зоны многофункциональной общественной застройки местного значения – городских районов и планировочных частей ТО-2 в следующей редакции:

«Градостроительные регламенты подзоны ТО-2.3 территориальной зоны многофункциональной общественной застройки местного значения – городских районов и планировочных частей ТО-2.

Подзона ТО-2.3 территориальной зоны многофункциональной общественной застройки местного значения - городских районов и планировочных частей ТО-2 выделена для обеспечения правовых условий формирования местных центров городских районов вдоль основных улиц города с широким спектром коммерческих и обслуживающих функций, ориентированных на удовлетворение повседневных и периодических потребностей населения, не предусматривающих размещение жилой застройки.

Формирование подзоны ТО-2.3 предусматривает упорядочение красных линий, границ земельных участков в целях выделения территорий общего пользования, формирования элементов планировочной структуры и пешеходных зон.

Виды разрешенного использования земельных участков (наименование, код)	Виды разрешенного использования земельных участков (описание)	Виды разрешенного использования объектов капитального строительства (наименование объектов капитального строительства)	Вспомогательные виды разрешенного использования	Предельные (минимальные и (или) максимальные) размеры земельных участков						Предельные параметры разрешенного строительства, реконструкции объектов капитального строительства				Иные предельные параметры разрешенного строительства, реконструкции объектов капитального строительства
				минимальная			максимальная			предельное количество этажей/высота		максимальный процент застройки, %	минимальные отступы от границ земельного участка, м	
				длина, м	ширина, м	площадь, кв. м	длина, м	ширина, м	площадь, кв. м	количество этажей	м			
1	2	3	4	5	6	7	8	9	10	11	12	13	14	15
Основные виды разрешенного использования														
Общественное использование объектов капитального строительства 3.0	Размещение объектов капитального строительства в целях обеспечения удовлетворения бытовых, социальных и духовных потребностей человека, помещения в которых соответствуют видам разрешенного использования с кодами 3.1 - 3.9	Нежилое здание общественного назначения	хозяйственные постройки; инженерные сооружения коммунального обслуживания; сооружения инженерной защиты; плоскостные открытые стоянки автомобилей	*	*	2000	*	*	*	4	**	80	4	Максимальная общая площадь нежилого здания общественного назначения 2500 кв. м. Минимальный отступ от красной линии до объекта капитального строительства 5 м
Коммунальное обслуживание 3.1	Размещение объектов капитального строительства в целях обеспечения физических и юридических лиц коммунальными услугами	объекты и сети водоснабжения, водоотведения, теплоснабжения, электроснабжения, газоснабжения, связи, наружного освещения	сооружения инженерной защиты	*	*	*	*	*	*	**	**	80	4	Минимальный отступ от красной линии до объекта капитального строительства 5 м
Социальное обслуживание 3.2	Размещение объектов капитального строительства, предназначенных для оказания гражданам социальной помощи; размещение объектов капитального строительства для размещения отделений почты и телеграфа; размещение объектов капитального	здание для оказания гражданам социальной помощи; здание для размещения отделений почты, телеграфа; здание общественной некоммерческой организации	инженерные сооружения коммунального обслуживания; объекты инженерной защиты; плоскостные открытые стоянки автомобилей;	*	*	2000	*	*	*	16	**	80	4	Минимальный отступ от красной линии до объекта капитального строительства 5 м

	строительства для размещения общественных некоммерческих организаций; благотворительных организаций, клубов по интересам		гараж для служебного автотранспорта											
Обслуживание автотранспорта 4.9	Размещение постоянных или временных гаражей с несколькими стояночными местами, стоянок (парковок), гаражей, в том числе многоярусных, не указанных в коде 2.7.1	стоянка-паркинг (подземная, полуподземная, обвалованная, закрытого типа), плоскостная открытая стоянка автомобилей	инженерные сооружения коммунального обслуживания; сооружения инженерной защиты	*	*	*	*	*	**	6	**	100	**	Максимальная вместимость 500 машино-мест
Бытовое обслуживание 3.3	Размещение объектов капитального строительства, предназначенных для оказания населению или организациям бытовых услуг	здания учреждений, предоставляющих бытовые услуги населению (комбинаты бытового обслуживания - мастерская мелкого ремонта, ателье; химчистка; парикмахерская; салон красоты); баня	инженерные сооружения коммунального обслуживания; объекты инженерной защиты: плоскостные открытые стоянки автомобилей	*	*	2000	*	*	*	4	**	80	4	Минимальный отступ от красной линии до объекта капитального строительства 5 м
Образование и просвещение 3.5	Размещение объектов капитального строительства, предназначенных для воспитания, образования и просвещения. Содержание данного вида разрешенного использования включает в себя содержание видов разрешенного использования с кодами 3.5.1 - 3.5.2	образовательные учреждения	открытый стадион широкого профиля с элементами полосы препятствий; площадки: детские, спортивные, для отдыха, хозяйственные, теневые навесы, беседки, прогулочные веранды, мастерские,	*	*	*	*	*	**	4	**	80	**	**

			теплицы, оранжереи, постройки хозяйственные, гараж для служебного автотранспорта; инженерные сооружения коммунального обслуживания, сооружения инженерной защиты, плоскостные открытые стоянки автомобилей											
Культурное развитие 3.6	Размещение объектов капитального строительства, предназначенных для размещения в них музеев, выставочных залов, художественных галерей, домов культуры, библиотек, кинотеатров и кинозалов, театров, филармоний, планетариев; устройство площадок для праздников и гуляний; размещение зданий и сооружений для размещения цирков, зверинцев, зоопарков, океанариумов	музеи; выставочные залы; филармония; океанариум; цирк; планетарий; здания культурно-досуговых учреждений (Дом культуры, центр культуры), кинотеатр театр	хозяйственные постройки; гараж для служебного автотранспорта; инженерные сооружения коммунального обслуживания, сооружения инженерной защиты; плоскостные открытые стоянки автомобилей	*	*	2000	*	*	*	4	**	100	4	Минимальный отступ от красной линии до объекта капитального строительства 5 м
Общественное управление 3.8	Размещение объектов капитального строительства, предназначенных для размещения органов государственной власти, органов местного самоуправления, судов, а также организаций,	административное здание, здания УВД, полиции, таможни, налоговой службы, здания прокуратуры, судов,	хозяйственные постройки; гараж для служебного автотранспорта; инженерные сооружения коммунального обслуживания;	*	*	2000	*	*	*	16	**	100	4	Минимальный отступ от красной линии до объекта капитального строительства 5 м

	<p>непосредственно обеспечивающих их деятельность, размещение объектов капитального строительства, предназначенных для размещения органов управления политических партий, профессиональных и отраслевых союзов, творческих союзов и иных общественных объединений граждан по отраслевому или политическому признаку; размещение объектов капитального строительства для дипломатических представительств иностранных государств и консульских учреждений в Российской Федерации</p>	<p>дворцы бракосочетаний, ЗАГСы, здание органа власти и управления, здание общественной организации</p>	<p>сооружения инженерной защиты; плоскостные открытые стоянки автомобилей</p>											
<p>Обеспечение научной деятельности 3.9</p>	<p>Размещение объектов капитального строительства для проведения научных исследований и изысканий, испытаний опытных промышленных образцов, для размещения организаций, осуществляющих научные изыскания, исследования и разработки, проведения научной и селекционной работы, ведения сельского и лесного хозяйства для получения ценных с научной точки зрения образцов</p>	<p>научно-исследовательские институты, проектные институты, научные центры</p>	<p>хозяйственные постройки; гараж для служебного автотранспорта; инженерные сооружения коммунального обслуживания; сооружения инженерной защиты; плоскостные открытые стоянки автомобилей</p>	*	*	2000	*	*	*	16	**	80	4	<p>Минимальный отступ от красной линии до объекта капитального строительства 5 м</p>

	растительного и животного мира													
Предпринимательство 4.0	Размещение объектов капитального строительства в целях извлечения прибыли на основании торговой, банковской и иной предпринимательской деятельности, помещения в которых соответствуют видам разрешенного использования с кодами 4.1, 4.4, 4.5, 4.6, 4.7, 4.8, 4.9	нежилое здание общественного назначения	хозяйственные постройки; гараж для служебного автотранспорта; инженерные сооружения коммунального обслуживания; сооружения инженерной защиты	*	*	2000	*	*	*	16	**	80	4	Минимальный отступ от красной линии до нежилого здания общественного назначения 5 м
Деловое управление 4.1	Размещение объектов капитального строительства с целью размещения объектов управленческой деятельности, не связанной с государственным или муниципальным управлением и оказанием услуг, а также с целью обеспечения совершения сделок, не требующих передачи товара в момент их совершения между организациями, в том числе биржевая деятельность (за исключением банковской и страховой деятельности)	административные и офисные здания	хозяйственные постройки; гараж для служебного автотранспорта; инженерные сооружения коммунального обслуживания; сооружения инженерной защиты; плоскостные открытые стоянки автомобилей	*	*	2000	*	*	*	16	**	80	4	Минимальный отступ от красной линии до объекта капитального строительства 5 м
Магазины 4.4	Размещение объектов капитального строительства, предназначенных для продажи товаров	магазин	хозяйственные постройки; инженерные сооружения коммунального обслуживания; сооружения инженерной защиты;	*	*	2000	*	*	*	4	**	80	4	Максимальная общая площадь магазина 5000 кв. м. Минимальный отступ от красной линии до объекта капитального строительства 5 м

			плоскостные открытые стоянки автомобилей											
Банковская и страховая деятельность 4.5	Размещение объектов капитального строительства, предназначенных для размещения организаций, оказывающих банковские и страховые услуги	здания банков и страховых компаний	хозяйственные постройки; гараж для служебного автотранспорта; инженерные сооружения коммунального обслуживания; сооружения инженерной защиты плоскостные открытые стоянки автомобилей	*	*	2000	*	*	*	16	**	80	4	Минимальный отступ от красной линии до объекта капитального строительства 5 м
Общественное питание 4.6	Размещение объектов капитального строительства в целях устройства мест общественного питания	предприятие общественного питания (рестораны, кафе, столовые, закусочные, бары)	плоскостные открытые стоянки автомобилей; инженерные сооружения коммунального обслуживания; сооружения инженерной защиты	*	*	2000	*	*	*	3	**	100	4	Минимальный отступ от красной линии до объекта капитального строительства 5 м
Гостиничное обслуживание 4.7	Размещение гостиниц, а также иных зданий, используемых с целью извлечения предпринимательской выгоды из предоставления жилого помещения для временного проживания в псм	гостиница, хостел	плоскостные открытые стоянки автомобилей; инженерные сооружения коммунального обслуживания; сооружения инженерной защиты	*	*	2000	*	*	*	16	**	80	**	Минимальный отступ от красной линии до объекта капитального строительства 5 м
Развлечения 4.8	Размещение объектов капитального строительства, предназначенных для размещения: дискотек и танцевальных	развлекательные центры, досуговые центры (боулинг, караоке и т.д.)	хозяйственные постройки; гараж для служебного автотранспорта;	*	*	2000	*	*	*	3	**	80	4	Максимальная общая площадь объекта капитального строительства 10000 кв. м.

	площадок, ночных клубов, аквапарков, боулинга, аттракционов, ипподромов, игровых автоматов (кроме игрового оборудования, используемого для проведения азартных игр) и игровых площадок; в игровых зонах также допускается размещение игровых заведений, залов игровых автоматов, используемых для проведения азартных игр, и игровых столов, а также размещение гостиниц и заведений общественного питания для посетителей игровых зон		инженерные сооружения коммунального обслуживания; сооружения инженерной защиты											Минимальный отступ от красной линии до объекта капитального строительства 5 м
Выставочно-ярмарочная деятельность 4.10	Размещение объектов капитального строительства, сооружений, предназначенных для осуществления выставочно-ярмарочной и конгрессной деятельности, включая необходимую для обслуживания указанных мероприятий (застройка экспозиционной площади, организация питания участников мероприятий)	конгресс-холл; выставочный зал	плоскостные открытые стоянки автомобилей; инженерные сооружения коммунального обслуживания; сооружения инженерной защиты	*	*	2000	*	*	*	4	**	100	4	Минимальный отступ от красной линии до объекта капитального строительства 5 м
Спорт 5.1	Размещение объектов капитального строительства в качестве спортивных	- спортивный клуб; - бассейн;	хозяйственные постройки;	*	*	2000	*	*	*	2	**	100	4	Минимальный отступ от красной линии до объекта

	клубов, спортивных залов, бассейнов, устройство площадок для занятий спортом и физкультурой, в том числе водным, размещение спортивных баз и лагерей	- лодочные станции, эллинги, яхт-клуб (парусный центр)	гараж для служебного автотранспорта; инженерные сооружения коммунального обслуживания; сооружения инженерной защиты; постройки для хранения спортивного инвентаря; раздевалки, плоскостные открытые стоянки автомобилей											капитального строительства 5 м
Связь 6.8	Размещение объектов связи, радиовещания, телевидения, включая воздушные радиорелейные, надземные и подземные кабельные линии связи, линии радиификации, антенные поля, усилительные пункты на кабельных линиях связи, инфраструктуру спутниковой связи и телерадиовещания, за исключением объектов связи, размещение которых предусмотрено содержанием вида разрешенного использования с кодом 3.1	телецентр, Дом связи	хозяйственные постройки; гараж для служебного автотранспорта; инженерные сооружения коммунального обслуживания; сооружения инженерной защиты; плоскостные открытые стоянки автомобилей	*	*	2000	*	*	*	**	**	80	4	Минимальный отступ от красной линии до объекта капитального строительства 5 м
Гидротехнические сооружения 11.3	Размещение гидротехнических сооружений, необходимых для эксплуатации водохранилищ	сооружения берегоукрепления	инженерные сооружения коммунального обслуживания	*	*	*	*	*	*	*	**	**	**	**

Земельные участки (территории) общего пользования 12.0	Размещение объектов улично-дорожной сети, автомобильных дорог и пешеходных тротуаров в границах населенных пунктов, пешеходных переходов, набережных, береговых полос водных объектов общего пользования, скверов, бульваров, площадей, проездов, малых архитектурных форм благоустройства	автомобильные дороги, разворотные площадки	площадки: для отдыха, для массовых зрелищных мероприятий; инженерные сооружения коммунального обслуживания, сооружения инженерной защиты; остановочные пункты общественного транспорта, диспетчерские пункты; элементы благоустройства	*	*	*	*	*	*	**	**	**	**	**
Условно разрешенные виды использования														
Объекты придорожного сервиса 4.9.1	Размещение автозаправочных станций (бензиновых, газовых); размещение магазинов сопутствующей торговли, зданий для организации общественного питания в качестве объектов придорожного сервиса, предоставление гостиничных услуг в качестве - инженерные сооружения коммунального обслуживания придорожного сервиса; размещение автомобильных моек и прачечных для автомобильных принадлежностей, мастерских, предназначенных для ремонта и обслуживания автомобилей, и прочих	АЗС, автомойка	инженерные сооружения коммунального обслуживания, сооружения инженерной защиты	*	*	**	*	*	*	2	**	100	**	**

	объектов придорожного сервиса														
Водный транспорт 7.3	Размещение искусственно созданных для судоходства внутренних водных путей, размещение объектов капитального строительства внутренних водных путей, размещение объектов капитального строительства морских портов, размещение объектов капитального строительства, в том числе морских и речных портов, причалов, пристаней, гидротехнических сооружений, навигационного оборудования и других объектов, необходимых для обеспечения судоходства и водных перевозок	причалные стеньги, пристани, пассажирские причалы	хозяйственные постройки; гараж для служебного автотранспорта; инженерные сооружения коммунального обслуживания; сооружения инженерной защиты	*	*	*	*	*	*	*	*	**	**	**	**
Воздушный транспорт 7.4	Размещение аэродромов, вертолетных площадок (вертодромов), обустройство мест для приводнения и причаливания гидросамолетов, размещение радиотехнического обеспечения полетов и прочих объектов, необходимых для взлета и приземления (приводнения) воздушных судов, размещение аэропортов (аэровокзалов) и иных объектов, необходимых для	вертолетные площадки		*	*	250	*	*	*	*	*	**	**	**	**

	посадки и высадки пассажиров и их сопровождающего обслуживания и обеспечения их безопасности, а также размещение объектов, необходимых для погрузки, разгрузки и хранения грузов, перемещаемых воздушным путем; размещение объектов, предназначенных для технического обслуживания и ремонта воздушных судов													
Амбулаторно-поликлиническое обслуживание 3.4.1	Размещение объектов капитального строительства, предназначенных для оказания гражданам амбулаторно-поликлинической медицинской помощи (поликлиники, фельдшерские пункты, пункты здравоохранения, центры матери и ребенка, диагностические центры, молочные кухни, станции донорства крови, клинические лаборатории)	медицинские центры	хозяйственные постройки; инженерные сооружения коммунального обслуживания; сооружения инженерной защиты; плоскостные открытые стоянки автомобилей	*	*	2000	*	*	*	5	**	80	4	Минимальный отступ от красной линии до объекта капитального строительства 5 м
Религиозное использование 3.7	Размещение объектов капитального строительства, предназначенных для отправления религиозных обрядов; размещение объектов капитального строительства, предназначенных для постоянного местонахождения	культовые здания и сооружения	хозяйственные постройки; инженерные сооружения коммунального обслуживания; сооружения инженерной защиты; монумент, памятный знак	*	*	*	*	*	*	**	**	80	4	Минимальный отступ от красной линии до объекта капитального строительства 5 м

	духовных лиц, паломников и послушников в связи с осуществлением ими религиозной службы, а также для осуществления благотворительной и религиозной образовательной деятельности																	
--	--	--	--	--	--	--	--	--	--	--	--	--	--	--	--	--	--	--

Примечание:

<*> Предельные размеры земельных участков не подлежат установлению.

<***> Предельные параметры разрешенного строительства, реконструкции объектов капитального строительства не подлежат установлению. ».
