



**Министерство  
экологии и природных ресурсов  
Нижегородской области**

Включен в Реестр  
нормативных актов органов  
исполнительной власти  
Нижегородской области

18 АПР 2023

№ в реестре

22895-319-319-91/2317/af

**П Р И К А З**

12.04.2023

319-91/23П/од

№ \_\_\_\_\_

г. Нижний Новгород

**Об установлении  
зон санитарной охраны  
водозаборного участка МП Ковернинского  
муниципального округа «ЖКХ «Ковернино»,  
расположенного в д. Беляево Ковернинского  
муниципального округа Нижегородской  
области**

В соответствии с Федеральным законом от 30 марта 1999 г. № 52-ФЗ «О санитарно-эпидемиологическом благополучии населения», руководствуясь положениями статьи 106 Земельного кодекса Российской Федерации, Положением о министерстве экологии и природных ресурсов Нижегородской области, утвержденным постановлением Правительства Нижегородской области от 31 декабря 2010 г. № 965, на основании санитарно - эпидемиологического заключения Управления Роспотребнадзора по Нижегородской области от 22 марта 2023 г. № 52.НЦ.04.000.Т.000298.03.23 о соответствии проекта зон санитарной охраны водозаборного участка МП Ковернинского муниципального округа «ЖКХ «Ковернино», расположенного в д. Беляево Ковернинского муниципального округа Нижегородской области, государственным санитарно-эпидемиологическим правилам и нормативам  
п р и к а з ы в а ю:

1. Установить границы зон санитарной охраны водозаборного участка МП Ковернинского муниципального округа «ЖКХ «Ковернино», расположенного в д. Беляево Ковернинского муниципального округа Нижегородской области, согласно приложению к настоящему приказу.

2. Ограничения использования земельных участков в границах зон санитарной охраны водозаборного участка МП Ковернинского муниципального округа «ЖКХ «Ковернино», расположенного в д. Беляево Ковернинского муниципального округа Нижегородской области, установлены частью 1 статьи 43 и пунктом 1 части 3 статьи 44 Водного кодекса Российской Федерации, подпунктом 14 пункта 5 статьи 27 Земельного кодекса Российской Федерации.


Мероприятия и режим хозяйственного использования территорий в границах зон санитарной охраны водозаборного участка МП Ковернинского муниципального округа «ЖКХ «Ковернино», расположенного в д. Беляево Ковернинского муниципального округа Нижегородской области, определены

пунктом 3.2 СанПиН 2.1.4.1110-02 «Зоны санитарной охраны источников водоснабжения и водопроводов питьевого назначения».

3. Во исполнение Федерального закона от 13 июля 2015 г. № 218-ФЗ «О государственной регистрации недвижимости» представить в федеральный орган исполнительной власти, уполномоченный Правительством Российской Федерации на осуществление государственного кадастрового учета, государственной регистрации прав, ведение Единого государственного реестра недвижимости и предоставление сведений, содержащихся в Едином государственном реестре недвижимости, документы о зонах санитарной охраны водозаборного участка МП Ковернинского муниципального округа «ЖКХ «Ковернино», расположенного в д. Беляево Ковернинского муниципального округа Нижегородской области.

4. Контроль за исполнением настоящего приказа возложить на первого заместителя министра О.Е.Белянину.

Министр



Д.Б.Егоров

## ПРИЛОЖЕНИЕ

к приказу министерства экологии  
и природных ресурсов  
Нижегородской области  
от 12.04.2023 № 319-91/23П/од

### **Границы зон санитарной охраны водозаборного участка МП Ковернинского муниципального округа «ЖКХ «Ковернино», расположенного в д. Беляево Ковернинского муниципального округа Нижегородской области**

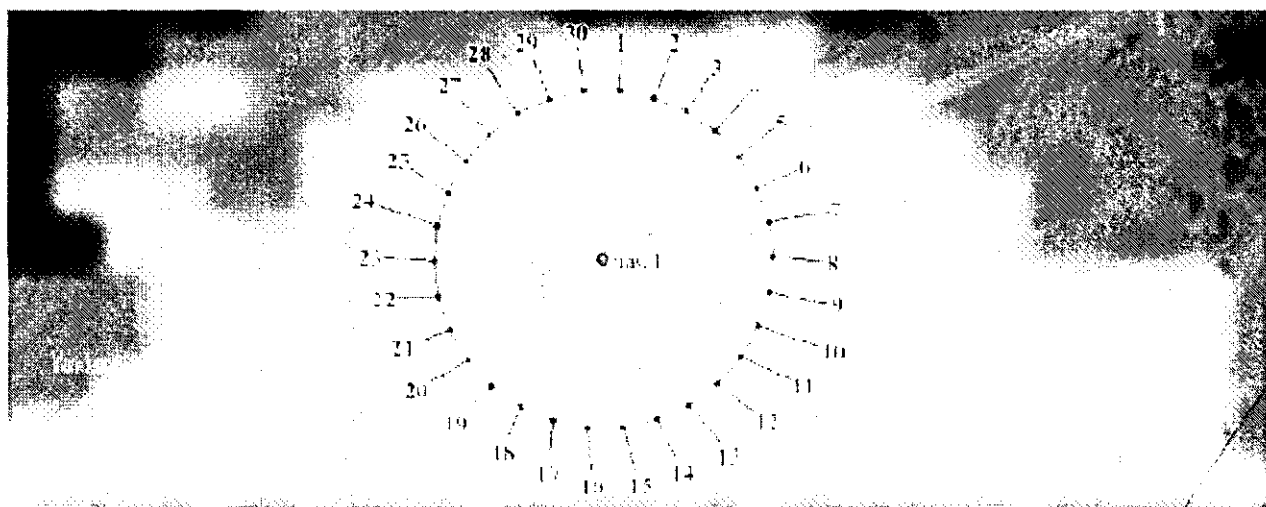
Зоны санитарной охраны (далее - ЗСО) организуются для водозаборного участка МП Ковернинского муниципального округа «ЖКХ «Ковернино», расположенного в северо-восточной части д. Беляево Ковернинского муниципального округа Нижегородской области. Водозаборный участок состоит из одной скважины № 1. Предельно допустимое водопотребление из скважины составляет 6,8 м<sup>3</sup>/сут.

ЗСО организуются в составе трех поясов: первый пояс (строгoго режима) включает территорию расположения скважины, второй и третий пояса (пояса ограничений) включают территории, предназначенные для предупреждения микробного и химического загрязнения воды в водоносном пласте.

Границы второго и третьего поясов ЗСО принимаются в соответствии с гидродинамическими расчетами и пунктом 2.2.2 СанПиН 2.1.4.1110-02.

Подземные воды отнесены к защищенным от поверхностного загрязнения.

1. Граница первого пояса ЗСО скважины № 1 устанавливается на расстоянии 30,0 м от устья скважины по всем направлениям.

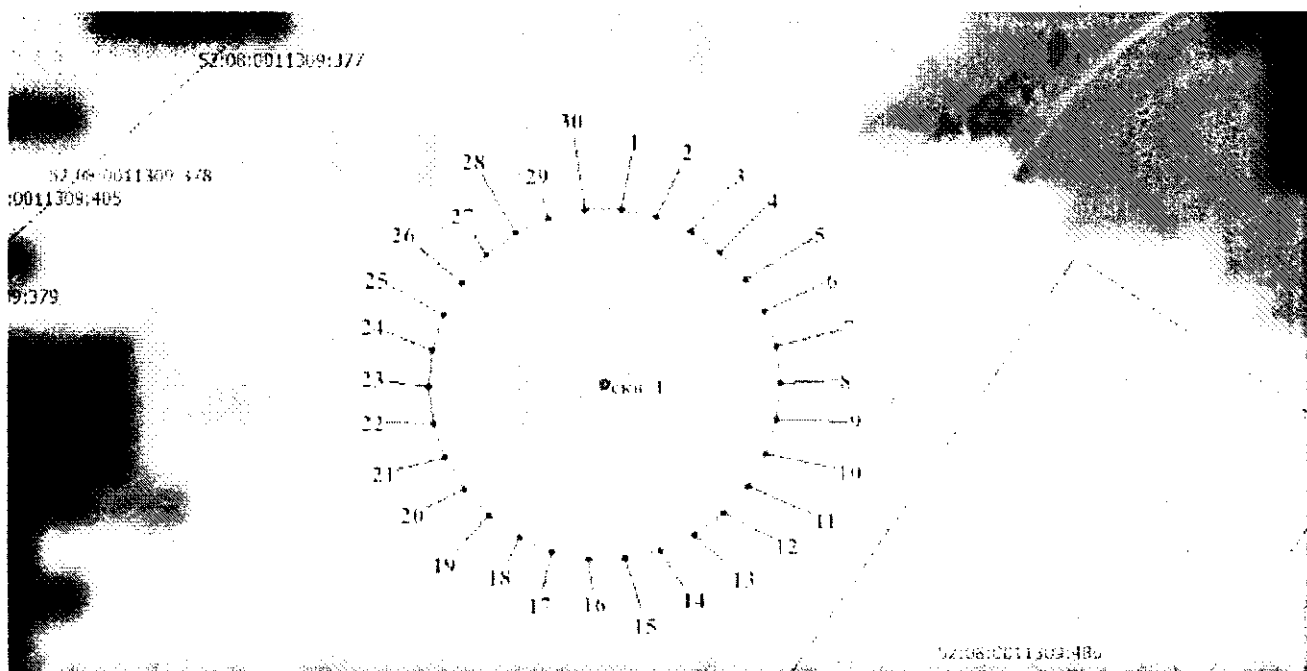


## Координаты характерных точек границы первого пояса ЗСО скважины № 1

Обозначение характерных точек границ	Координаты (система координат МСК-52, зона 2)		Обозначение характерных точек границ	Координаты (система координат МСК-52, зона 2)	
	X	Y		X	Y
1	2	3	1	2	3
1	617324.02	2203569.64	17	617265.65	2203557.24
2	617322.72	2203575.77	18	617268.20	2203551.50
3	617320.16	2203581.50	19	617271.88	2203546.43
4	617316.48	2203586.58	20	617276.55	2203542.24
5	617311.81	2203590.77	21	617281.98	2203539.10
6	617306.39	2203593.91	22	617287.95	2203537.16
7	617300.42	2203595.85	23	617294.18	2203536.50
8	617294.18	2203596.50	24	617300.42	2203537.16
9	617287.95	2203595.85	25	617306.39	2203539.10
10	617281.98	2203593.91	26	617311.81	2203542.24
11	617276.55	2203590.77	27	617316.48	2203546.43
12	617271.88	2203586.58	28	617320.16	2203551.50
13	617268.20	2203581.50	29	617322.72	2203557.24
14	617265.65	2203575.77	30	617324.02	2203563.37
15	617264.34	2203569.64	1	617324.02	2203569.64
16	617264.34	2203563.37			

2. Граница второго пояса ЗСО скважины № 1 совмещена с границей первого пояса ЗСО. Координаты характерных точек границы второго пояса ЗСО скважины № 1 идентичны координатам характерных точек границы первого пояса ЗСО.

3. Граница третьего пояса ЗСО скважины № 1 устанавливается на расстоянии 61,0 м от оси скважины по всем направлениям.



Координаты характерных точек границы третьего пояса ЗСО  
скважины № 1

Обозначение характерных точек границ	Координаты (система координат МСК-52, зона 2)		Обозначение характерных точек границ	Координаты (система координат МСК-52, зона 2)	
	X	Y		X	Y
1	2	3	1	2	3
1	617354.84	2203572.87	17	617236.17	2203547.65
2	617352.20	2203585.35	18	617241.36	2203536.00
3	617347.01	2203597.00	19	617248.85	2203525.69
4	617339.51	2203607.32	20	617258.33	2203517.16
5	617330.04	2203615.85	21	617269.37	2203510.77
6	617318.99	2203622.24	22	617281.50	2203506.84
7	617306.87	2203626.17	23	617294.18	2203505.51
8	617294.18	2203627.50	24	617306.87	2203506.84
9	617281.50	2203626.17	25	617318.99	2203510.77
10	617269.37	2203622.24	26	617330.04	2203517.16
11	617258.33	2203615.85	27	617339.51	2203525.69
12	617248.85	2203607.32	28	617347.01	2203536.00
13	617241.36	2203597.00	29	617352.20	2203547.65
14	617236.17	2203585.35	30	617354.84	2203560.13
15	617233.52	2203572.87	1	617354.84	2203572.87
16	617233.52	2203560.13			