



**Министерство
экологии и природных ресурсов
Нижегородской области**

Включен в Реестр
нормативных актов органов
исполнительной власти
Нижегородской области

18 АПР 2023

№ в реестре

22894-319-319-84/23/1/г

П Р И К А З

07.04.2023

319-87/23П/од

№

г. Нижний Новгород

**Об установлении
зон санитарной охраны
водозаборного участка МП Ковернинского
муниципального округа «ЖКХ «Ковернино»,
расположенного в д. Гавриловка
Ковернинского муниципального округа
Нижегородской области**

В соответствии с Федеральным законом от 30 марта 1999 г. № 52-ФЗ «О санитарно-эпидемиологическом благополучии населения», руководствуясь положениями статьи 106 Земельного кодекса Российской Федерации, Положением о министерстве экологии и природных ресурсов Нижегородской области, утвержденным постановлением Правительства Нижегородской области от 31 декабря 2010 г. № 965, на основании санитарно - эпидемиологического заключения Управления Роспотребнадзора по Нижегородской области от 22 марта 2023 г. № 52.НЦ.04.000.Т.000299.03.23 о соответствии проекта зон санитарной охраны водозаборного участка МП Ковернинского муниципального округа «ЖКХ «Ковернино», расположенного в д. Гавриловка Ковернинского муниципального округа Нижегородской области, государственным санитарно-эпидемиологическим правилам и нормативам

п р и к а з ы в а ю:

1. Установить границы зон санитарной охраны водозаборного участка МП Ковернинского муниципального округа «ЖКХ «Ковернино», расположенного в д. Гавриловка Ковернинского муниципального округа Нижегородской области, согласно приложению к настоящему приказу.

2. Ограничения использования земельных участков в границах зон санитарной охраны водозаборного участка МП Ковернинского муниципального округа «ЖКХ «Ковернино», расположенного в д. Гавриловка Ковернинского муниципального округа Нижегородской области, установлены частью 1 статьи 43 и пунктом 1 части 3 статьи 44 Водного кодекса Российской Федерации, подпунктом 14 пункта 5 статьи 27 Земельного кодекса Российской Федерации.


Мероприятия и режим хозяйственного использования территорий в границах зон санитарной охраны водозаборного участка МП Ковернинского муниципального округа «ЖКХ «Ковернино», расположенного в д. Гавриловка Ковернинского муниципального округа Нижегородской области, определены

пунктом 3.2 СанПиН 2.1.4.1110-02 «Зоны санитарной охраны источников водоснабжения и водопроводов питьевого назначения».

3. Во исполнение Федерального закона от 13 июля 2015 г. № 218-ФЗ «О государственной регистрации недвижимости» представить в федеральный орган исполнительной власти, уполномоченный Правительством Российской Федерации на осуществление государственного кадастрового учета, государственной регистрации прав, ведение Единого государственного реестра недвижимости и предоставление сведений, содержащихся в Едином государственном реестре недвижимости, документы о зонах санитарной охраны водозаборного участка МП Ковернинского муниципального округа «ЖКХ «Ковернино», расположенного в д. Гавриловка Ковернинского муниципального округа Нижегородской области.

4. Контроль за исполнением настоящего приказа возложить на первого заместителя министра О.Е.Белянину.

Министр



Д.Б.Егоров

ПРИЛОЖЕНИЕ

к приказу министерства экологии
и природных ресурсов
Нижегородской области
от 07.04.2023 № 319-87/23П/од

Границы зон санитарной охраны водозаборного участка МП Ковернинского муниципального округа «ЖКХ «Ковернино», расположенного в д. Гавриловка Ковернинского муниципального округа Нижегородской области

Зоны санитарной охраны (далее - ЗСО) организуются для водозаборного участка МП Ковернинского муниципального округа «ЖКХ «Ковернино», расположенного в северо-западной части д. Гавриловка Ковернинского муниципального округа Нижегородской области. Водозаборный участок состоит из скважин № 1 и № 2, расположенных на расстоянии 54,0 м относительно друг друга. Предельно допустимое водопотребление из каждой скважины составляет 40,1 м³/сут.


ЗСО организуются в составе трех поясов: первый пояс (строгoго режима) включает территорию расположения скважины, второй и третий пояса (пояса ограничений) включают территории, предназначенные для предупреждения микробного и химического загрязнения воды в водоносном пласте.

Границы второго и третьего поясов ЗСО принимаются в соответствии с гидродинамическими расчетами и пунктом 2.2.2 СанПиН 2.1.4.1110-02.

Подземные воды отнесены к недостаточно защищенным от поверхностного загрязнения.

1. Граница первого пояса ЗСО водозаборного участка МП Ковернинского муниципального округа «ЖКХ «Ковернино» в д. Гавриловка.

Граница первого пояса ЗСО водозаборного участка устанавливается единой - по внешним дугам пересекающихся окружностей радиусом 50,0 м от устья скважины № 1 и устья скважины № 2.




Координаты характерных точек границы первого пояса ЗСО
водозаборного участка

Обозначение характерных точек границ	Координаты (система координат МСК-52, зона 2)		Обозначение характерных точек границ	Координаты (система координат МСК-52, зона 2)	
	X	Y		X	Y
1	2	3	1	2	3
1	615901.40	2202568.34	23	615753.33	2202593.13
2	615901.40	2202578.79	24	615755.50	2202582.90
3	615899.23	2202589.02	25	615759.76	2202573.35
4	615894.98	2202598.58	26	615765.90	2202564.90
5	615888.83	2202607.02	27	615773.66	2202557.91
6	615881.07	2202614.02	28	615782.72	2202552.67
7	615872.02	2202619.25	29	615792.66	2202549.45
8	615862.07	2202622.48	30	615803.05	2202548.35
9	615851.67	2202623.57	31	615808.38	2202548.57
10	615846.36	2202623.35	32	615814.52	2202540.11
11	615840.21	2202631.81	33	615822.28	2202533.12
12	615832.45	2202638.80	34	615831.33	2202527.90
13	615823.40	2202644.03	35	615841.28	2202524.66
14	615813.45	2202647.26	36	615851.67	2202523.57
15	615803.05	2202648.36	37	615862.07	2202524.66
16	615792.66	2202647.26	38	615872.02	2202527.90
17	615782.72	2202644.03	39	615881.07	2202533.12
18	615773.66	2202638.80	40	615888.83	2202540.11
19	615765.90	2202631.81	41	615894.98	2202548.57
20	615759.76	2202623.35	42	615899.23	2202558.12
21	615755.50	2202613.81	1	615901.40	2202568.34
22	615753.33	2202603.58			

2. Граница второго пояса ЗСО водозаборного участка МП Ковернинского муниципального округа «ЖКХ «Ковернино» в д. Гавриловка совмещена с границей первого пояса ЗСО. Координаты характерных точек границы второго пояса ЗСО водозаборного участка идентичны координатам характерных точек границы первого пояса ЗСО.

3. Граница третьего пояса ЗСО водозаборного участка МП Ковернинского муниципального округа «ЖКХ «Ковернино» в д. Гавриловка.

Граница третьего пояса ЗСО водозаборного участка устанавливается единой - по внешним дугам пересекающихся окружностей радиусом 129,0 м от устья скважины № 1 и радиусом 105,0 м от устья скважины № 2.



**Координаты характерных точек границы третьего пояса ЗСО
водозаборного участка**

Обозначение характерных точек границ	Координаты (система координат МСК-52, зона 2)		Обозначение характерных точек границ	Координаты (система координат МСК-52, зона 2)	
	X	Y		X	Y
1	2	3	1	2	3
1	615956.10	2202562.60	19	615674.76	2202611.84
2	615956.10	2202584.54	20	615674.76	2202584.87
3	615951.54	2202606.01	21	615680.37	2202558.50
4	615942.60	2202626.06	22	615691.34	2202533.85
5	615929.70	2202643.83	23	615707.19	2202512.03
6	615918.92	2202653.54	24	615727.23	2202493.99
7	615914.77	2202662.86	25	615750.59	2202480.50
8	615898.92	2202684.67	26	615776.23	2202472.18
9	615878.88	2202702.72	27	615803.06	2202469.36
10	615855.53	2202716.21	28	615826.80	2202471.85
11	615829.87	2202724.54	29	615851.67	2202468.58
12	615803.06	2202727.34	30	615873.51	2202470.86
13	615776.23	2202724.54	31	615894.38	2202477.65
14	615750.59	2202716.21	32	615913.39	2202488.62
15	615727.23	2202702.72	33	615929.70	2202503.31
16	615707.19	2202684.67	34	615942.60	2202521.08
17	615691.34	2202662.86	35	615951.54	2202541.13
18	615680.37	2202638.21	1	615956.10	2202562.60