



**Министерство
экологии и природных ресурсов
Нижегородской области**

Включен в Реестр
нормативных актов органов
исполнительной власти
Нижегородской области

24 АПР 2023

№ в реестре

22911-319-319-86/23П/оф

П Р И К А З

07.04.2023

319-86/23П/од

№

г. Нижний Новгород

**Об установлении
зон санитарной охраны
водозаборного участка МП Ковернинского
муниципального округа «ЖКХ «Ковернино»,
расположенного в д. Демино Ковернинского
муниципального округа Нижегородской
области**

В соответствии с Федеральным законом от 30 марта 1999 г. № 52-ФЗ «О санитарно-эпидемиологическом благополучии населения», руководствуясь положениями статьи 106 Земельного кодекса Российской Федерации, Положением о министерстве экологии и природных ресурсов Нижегородской области, утвержденным постановлением Правительства Нижегородской области от 31 декабря 2010 г. № 965, на основании санитарно - эпидемиологического заключения Управления Роспотребнадзора по Нижегородской области от 22 марта 2023 г. № 52.НЦ.04.000.Т.000297.03.23 о соответствии проекта зон санитарной охраны водозаборного участка МП Ковернинского муниципального округа «ЖКХ «Ковернино», расположенного в д. Демино Ковернинского муниципального округа Нижегородской области, государственным санитарно-эпидемиологическим правилам и нормативам
п р и к а з ы в а ю:

1. Установить границы зон санитарной охраны водозаборного участка МП Ковернинского муниципального округа «ЖКХ «Ковернино», расположенного в д. Демино Ковернинского муниципального округа Нижегородской области, согласно приложению к настоящему приказу.

2. Ограничения использования земельных участков в границах зон санитарной охраны водозаборного участка МП Ковернинского муниципального округа «ЖКХ «Ковернино», расположенного в д. Демино Ковернинского муниципального округа Нижегородской области, установлены частью 1 статьи 43 и пунктом 1 части 3 статьи 44 Водного кодекса Российской Федерации, подпунктом 14 пункта 5 статьи 27 Земельного кодекса Российской Федерации.


Мероприятия и режим хозяйственного использования территорий в границах зон санитарной охраны водозаборного участка МП Ковернинского муниципального округа «ЖКХ «Ковернино», расположенного в д. Демино Ковернинского муниципального округа Нижегородской области, определены

пунктом 3.2 СанПиН 2.1.4.1110-02 «Зоны санитарной охраны источников водоснабжения и водопроводов питьевого назначения».

3. Во исполнение Федерального закона от 13 июля 2015 г. № 218-ФЗ «О государственной регистрации недвижимости» представить в федеральный орган исполнительной власти, уполномоченный Правительством Российской Федерации на осуществление государственного кадастрового учета, государственной регистрации прав, ведение Единого государственного реестра недвижимости и предоставление сведений, содержащихся в Едином государственном реестре недвижимости, документы о зонах санитарной охраны водозаборного участка МП Ковернинского муниципального округа «ЖКХ «Ковернино», расположенного в д. Демино Ковернинского муниципального округа Нижегородской области.

4. Контроль за исполнением настоящего приказа возложить на первого заместителя министра О.Е.Белянину.

Министр



Д.Б.Егоров

ПРИЛОЖЕНИЕ

к приказу министерства экологии
и природных ресурсов
Нижегородской области
от 07.04.2023 № 319-86/23П/од

Границы зон санитарной охраны водозаборного участка МП Ковернинского муниципального округа «ЖКХ «Ковернино», расположенного в д. Демино Ковернинского муниципального округа Нижегородской области

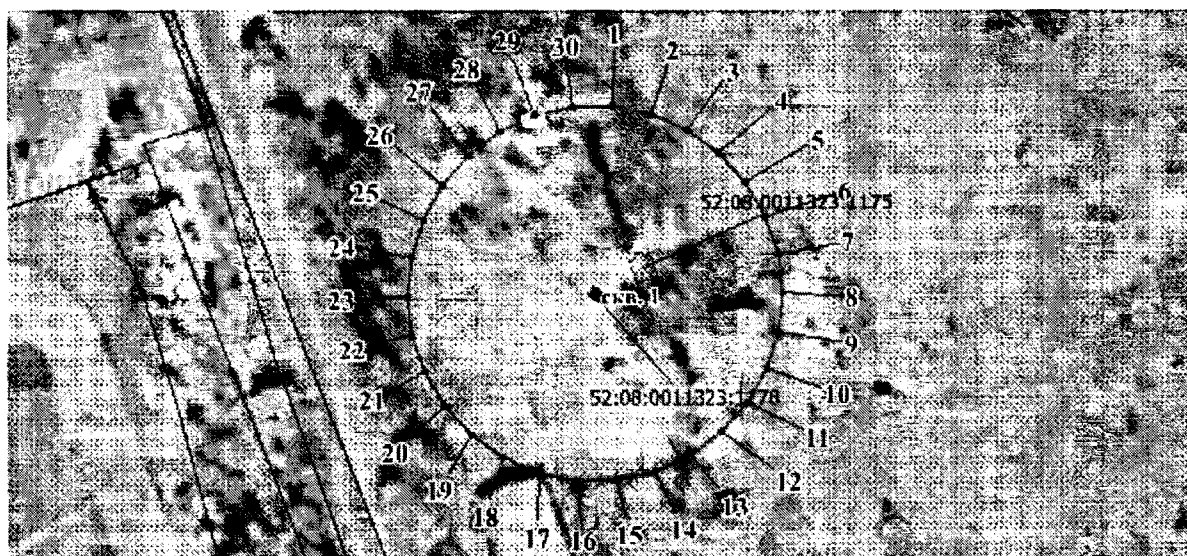
Зоны санитарной охраны (далее - ЗСО) организуются для водозаборного участка МП Ковернинского муниципального округа «ЖКХ «Ковернино», расположенного в юго-восточной части д. Демино Ковернинского муниципального округа Нижегородской области. Водозаборный участок состоит из одной скважины № 1. Предельно допустимое водопотребление из скважины составляет 8,4 м³/сут.

ЗСО организуются в составе трех поясов: первый пояс (строгого режима) включает территорию расположения скважины, второй и третий пояса (пояса ограничений) включают территории, предназначенные для предупреждения микробного и химического загрязнения воды в водоносном пласте.

Границы второго и третьего поясов ЗСО принимаются в соответствии с гидродинамическими расчетами и пунктом 2.2.2 СанПиН 2.1.4.1110-02.

Подземные воды отнесены к защищенным от поверхностного загрязнения.

1. Граница первого пояса ЗСО скважины № 1 устанавливается на расстоянии 30,0 м от устья скважины по всем направлениям.




Координаты характерных точек границы первого пояса ЗСО скважины № 1

Обозначение характерных точек границ	Координаты (система координат МСК-52, зона 2)		Обозначение характерных точек границ	Координаты (система координат МСК-52, зона 2)	
	X	Y		X	Y
1	2	3	1	2	3
1	610925.23	2211518.20	17	610866.86	2211505.78
2	610923.92	2211524.31	18	610869.41	2211500.06
3	610921.37	2211530.05	19	610873.09	2211494.97
4	610917.69	2211535.12	20	610877.75	2211490.78
5	610913.02	2211539.32	21	610883.18	2211487.65
6	610907.59	2211542.45	22	610889.15	2211485.71
7	610901.62	2211544.40	23	610895.39	2211485.04
8	610895.39	2211545.05	24	610901.62	2211485.71
9	610889.15	2211544.40	25	610907.59	2211487.65
10	610883.18	2211542.45	26	610913.02	2211490.78
11	610877.75	2211539.32	27	610917.69	2211494.97
12	610873.09	2211535.12	28	610921.37	2211500.06
13	610869.41	2211530.05	29	610923.92	2211505.78
14	610866.86	2211524.31	30	610925.23	2211511.91
15	610865.55	2211518.20	1	610925.23	2211518.20
16	610865.55	2211511.91			

2. Граница второго пояса ЗСО скважины № 1 совмещена с границей первого пояса ЗСО. Координаты характерных точек границы второго пояса ЗСО скважины № 1 идентичны координатам характерных точек границы первого пояса ЗСО.

3. Граница третьего пояса ЗСО скважины № 1 устанавливается на расстоянии 108,0 м от оси скважины по всем направлениям.



Координаты характерных точек границы третьего пояса ЗСО
скважины № 1

Обозначение характерных точек границ	Координаты (система координат МСК-52, зона 2)		Обозначение характерных точек границ	Координаты (система координат МСК-52, зона 2)	
	X	Y		X	Y
1	2	3	1	2	3
1	611002.80	2211526.34	17	610792.67	2211481.68
2	610998.10	2211548.42	18	610801.86	2211461.04
3	610988.92	2211569.06	19	610815.13	2211442.79
4	610975.65	2211587.32	20	610831.91	2211427.67
5	610958.87	2211602.43	21	610851.46	2211416.39
6	610939.32	2211613.71	22	610872.93	2211409.41
7	610917.84	2211620.68	23	610895.39	2211407.06
8	610895.39	2211623.04	24	610917.84	2211409.41
9	610872.93	2211620.68	25	610939.32	2211416.39
10	610851.46	2211613.71	26	610958.87	2211427.67
11	610831.91	2211602.43	27	610975.65	2211442.79
12	610815.13	2211587.32	28	610988.92	2211461.04
13	610801.86	2211569.06	29	610998.10	2211481.68
14	610792.67	2211548.42	30	611002.80	2211503.76
15	610787.98	2211526.34	1	611002.80	2211526.34
16	610787.98	2211503.76			