



**Министерство
градостроительной деятельности и развития агломераций
Нижегородской области**

Включен в Реестр
нормативных актов органов
исполнительной власти
Нижегородской области

25 АПР 2023

22.9.29-330-006-01-03/13

П Р И К А З

4 апреля 2023 г.

№ 06-01-03/13

г. Нижний Новгород

**Об утверждении документации по внесению
изменений в документацию по планировке
(проект межевания) территории для
реконструкции участка автомобильной
дороги (22 ОП МЗ 22Н-0728) Долгово-Память
Парижской Коммуны км 0+000 – км 9+022,
расположенной в городском округе г. Бор
Нижегородской области**

В соответствии со статьями 41, 43, 45 Градостроительного кодекса Российской Федерации, статьями 5, 27 Закона Нижегородской области от 8 апреля 2008 г. № 37-3 «Об основах регулирования градостроительной деятельности на территории Нижегородской области», Адресной инвестиционной программой Нижегородской области на 2023 – 2025 годы, утвержденной постановлением Правительства Нижегородской области от 16 декабря 2022 г. №1082, пунктом 3.1.10 Положения о министерстве градостроительной деятельности и развития агломераций Нижегородской области, утвержденного постановлением Правительства Нижегородской области от 16 апреля 2020 г. № 308, на основании приказа министерства градостроительной деятельности и развития агломераций Нижегородской области от 24 марта 2022 г. №06-01-02/18 (с изменениями от 23 мая 2022 г. №06-01-02/34)

п р и к а з ы в а ю :

1. Утвердить прилагаемую документацию по внесению изменений в документацию по планировке (проект межевания) территории для

реконструкции участка автомобильной дороги (22 ОП МЗ 22Н-0728) Долгово-Память Парижской Коммуны км 0+000 – км 9+022, расположенной в городском округе г. Бор Нижегородской области, утвержденную распоряжением Правительства Нижегородской области от 20 октября 2016 г. № 1678-р (далее – документация по внесению изменений).

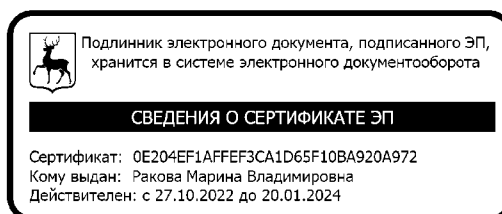
2. Министерству градостроительной деятельности и развития агломераций Нижегородской области:

2.1. В течение семи дней со дня утверждения направить утвержденную документацию по внесению изменений главе местного самоуправления городского округа г. Бор Нижегородской области для опубликования в порядке, установленном для официального опубликования муниципальных правовых актов, иной официальной информации, и размещения на официальном сайте муниципального образования в информационно-телекоммуникационной сети «Интернет».

2.2. В течение десяти рабочих дней со дня утверждения обеспечить размещение документации по внесению изменений в государственной информационной системе обеспечения градостроительной деятельности.

2.3. Разместить настоящий приказ на официальном сайте министерства градостроительной деятельности и развития агломераций Нижегородской области в информационно-телекоммуникационной сети «Интернет».

Министр




М.В. Ракова

















УТВЕРЖДЕНА
 приказом министерства
 градостроительной деятельности
 и развития агломераций
 Нижегородской области
 от 4 апреля 2023 г. №06-01-03/13

Документация по внесению изменений в документацию по планировке (проект межевания) территории для
 реконструкции участка автомобильной дороги (22 ОП МЗ 22Н-0728) Долгово-Память Парижской Коммуны км 0+000 – км
 9+022, расположенной в городском округе г. Бор Нижегородской области

Проект межевания территории
 I. Чертеж межевания территории



Условные обозначения:

	Границы территории, в отношении которой утвержден проект межевания территории		Граница кадастрового квартала 52:201700010		Границы населенного пункта		Образованные земельные участки на землях лесного фонда
	Полоса отвода реконструируемой автомобильной дороги		Граница кадастрового квартала 52:201600020	52:2001700010/3M1	Условный номер образуемого земельного участка на незаграниценных землях	52:20:0000000:1276/3U79	Условный номер образуемого земельного участка на землях лесного фонда
	Временный отвод на период строительства		Граница кадастрового квартала 52:202100006	52:20:0000000:748(51)X3M1	Условный номер земельного участка образуемого путем раздела	52:20:0000000:748(104)X3U3	Условный номер образуемого земельного участка образуемого путем раздела
	Границы образуемых земельных участков		Граница кадастрового квартала 52:201600014	(51)	Контур многоконтурного земельного участка		Земельные участки для предполагаемого изъятия для государственных нужд Нижегородской области
	Земельные участки для эксплуатации о/дорог, имеющиеся в ЕГРН сведения о которых достаточны для определения их местоположения		Граница кадастрового квартала 52:201700007	52:201700010/983/43M1	Условный номер части земельного участка для временного занятия		
	Земельные участки, имеющиеся в ЕГРН сведения о которых достаточны для определения их местоположения		Граница кадастрового квартала 52:201700006				
	Земельные участки, имеющиеся в ЕГРН сведения о которых достаточны для определения их местоположения	52:201700010/981	Кадастровый номер земельного участка				

II. Перечень и сведения об образуемых земельных участках

Документация по внесению изменений в документацию по планировке (проект межевания) территории разработана с целью актуализации перечня и характеристик образуемых земельных участков.

Местоположение границ и условные номера образуемых земельных участков и частей земельных участков указаны в разделе I. Чертеж межевания территории.

Сведения о земельных участках, образуемых из земель, государственная собственность на которые не разграничена, в границах зоны планируемого размещения линейного объекта (полоса постоянного отвода автомобильной дороги)

Условный номер образуемого земельного участка	Площадь образуемого земельного участка, кв.м	Категория земель	Вид разрешенного использования	Адрес (описание местоположения)
52:20:1700010:ЗУ1	1479	Земли промышленности, энергетики, транспорта, связи, радиовещания, телевидения, информатики, земли для обеспечения космической деятельности, земли обороны, безопасности и земли иного специального назначения	Автомобильный транспорт	Нижегородская область, городской округ город Бор
52:20:1700010:ЗУ2	8065	Земли промышленности, энергетики, транспорта, связи, радиовещания, телевидения, информатики, земли для обеспечения космической деятельности, земли обороны, безопасности и земли иного специального назначения	Автомобильный транспорт	Нижегородская область, городской округ город Бор
52:20:1700010:ЗУ3	5220	Земли промышленности, энергетики, транспорта, связи, радиовещания, телевидения, информатики, земли для обеспечения космической деятельности, земли обороны, безопасности и земли иного специального назначения	Автомобильный транспорт	Нижегородская область, городской округ город Бор
52:20:1700010:ЗУ4	1219	Земли промышленности, энергетики, транспорта,	Автомобильный транспорт	Нижегородская область, городской

		связи, радиовещания, телевидения, информатики, земли для обеспечения космической деятельности, земли обороны, безопасности и земли иного специального назначения		округ город Бор
52:20:1700010: ЗУ5	2602	Земли промышленности, энергетики, транспорта, связи, радиовещания, телевидения, информатики, земли для обеспечения космической деятельности, земли обороны, безопасности и земли иного специального назначения	Автомобильный транспорт	Нижегородская область, городской округ город Бор
52:20:1700006: ЗУ1	12495	Земли населенных пунктов	Земельные участки (территории) общего пользования	Нижегородская область, городской округ город Бор, д.Завражное
52:20:1700007: ЗУ1	12699	Земли населенных пунктов	Земельные участки (территории) общего пользования	Нижегородская область, городской округ город Бор, с.Селищи
52:20:1700007: ЗУ2	2136	Земли населенных пунктов	Земельные участки (территории) общего пользования	Нижегородская область, городской округ город Бор, с.Селищи
52:20:1600020: ЗУ1	5631	Земли промышленности, энергетики, транспорта, связи, радиовещания, телевидения, информатики, земли для обеспечения космической деятельности, земли обороны, безопасности и земли иного специального назначения	Автомобильный транспорт	Нижегородская область, городской округ город Бор
52:20:1600020: ЗУ2	14093	Земли промышленности, энергетики, транспорта, связи, радиовещания, телевидения, информатики, земли для обеспечения космической деятельности, земли обороны, безопасности и земли иного специального назначения	Автомобильный транспорт	Нижегородская область, городской округ город Бор
52:20:1600020: ЗУ3	876	Земли промышленности, энергетики, транспорта, связи, радиовещания, телевидения, информатики, земли для обеспечения космической деятельности, земли обороны,	Автомобильный транспорт	Нижегородская область, городской округ город Бор

		безопасности и земли иного специального назначения		
52:20:1600020: ЗУ4	1499	Земли промышленности, энергетики, транспорта, связи, радиовещания, телевидения, информатики, земли для обеспечения космической деятельности, земли обороны, безопасности и земли иного специального назначения	Автомобильный транспорт	Нижегородская область, городской округ город Бор
52:20:1600020: ЗУ5	3371	Земли промышленности, энергетики, транспорта, связи, радиовещания, телевидения, информатики, земли для обеспечения космической деятельности, земли обороны, безопасности и земли иного специального назначения	Автомобильный транспорт	Нижегородская область, городской округ город Бор
52:20:1600020: ЗУ6	16	Земли промышленности, энергетики, транспорта, связи, радиовещания, телевидения, информатики, земли для обеспечения космической деятельности, земли обороны, безопасности и земли иного специального назначения	Автомобильный транспорт	Нижегородская область, городской округ город Бор

Сведения о земельных участках, образуемых путем раздела исходных земельных участков, в отношении которых предполагается изъятие для государственных нужд Нижегородской области, в границах зоны планируемого размещения линейного объекта (полоса постоянного отвода автомобильной дороги)

Условный номер образуемого земельного участка	Площадь образуемого земельного участка, кв.м	Категория земель	Вид разрешенного использования	Адрес (описание местоположения)
52:20:0000000:748(51):ЗУ1	15	Земли с/х назначения	Для с/х производства	Нижегородская область, городской округ город Бор
52:20:0000000:748(40):ЗУ2	670			
52:20:0000000:748(104):ЗУ3	193			

Сведения о земельных участках, образуемых путем раздела с сохранением земельных участков, раздел которых осуществлен, в измененных границах, находящихся на землях лесного фонда Борского районного лесничества, в границах зоны планируемого размещения линейного объекта (полоса постоянного отвода автомобильной дороги)

Условный номер лесного участка	Площадь образуемого земельного участка, кв.м.	Категория земель	Вид разрешенного использования	Целевое назначение лесов	Категории защитных лесов	Сведения о наличии особо защитных участков лесов	Адрес (описание местоположения)
52:20:0000000 :1276:3У72	22380	Земли лесного фонда	Для размещения объектов лесного фонда	Защитные леса	Леса, расположенные в защитных полосах лесов	Нет	Нижегородская область, г.о.г.Бор, Борское районное лесничество, Останкинское участковое лесничество, квартал 84, ч.выд 1,2,32,33, квартал 86, ч.выд. 1,2,9,36,37, Затонское участковое лесничество, кв.29,ч.выд 3,25
52:20:0000000 :1276:3У73	20502	Земли лесного фонда	Для размещения объектов лесного фонда	Защитные леса	Леса, расположенные в защитных полосах лесов	Нет	Нижегородская область, г.о.г.Бор, Борское районное лесничество, Останкинское участковое лесничество, квартал 84, ч.выд 3,4,5,7,8,10,11,32, 33, квартал 86, ч.выд. 3,6,7,11,12,36,37, Затонское участковое лесничество, кв.29,ч.выд 4,25
52:20:0000000 :3:3У74	4940	Земли лесного фонда	Государственный лесной фонд	Защитные леса	Леса, расположенные в защитных полосах лесов	Нет	Нижегородская область, г.о.г.Бор, Борское районное лесничество, Затонское участковое лесничество,

							кв.29,ч.выд. 4,5,6,7
52:20:0000000 :3:ЗУ79	3704	Земли лесного фонда	Государс твенный лесной фонд	Защит- ные леса	Леса, распо- ложенные в защитных полосах лесов	Нет	Нижегородская область, г.о.г.Бор, Борское районное лесничество, Затонское участковое лесничество, кв.29,ч.выд. 3,14,23,24

Сведения о земельных участках, образуемых из земель, государственная собственность на которые не разграничена, в границах зоны планируемого размещения линейного объекта (полоса временного отвода автомобильной дороги)

Условный номер образуемого земельного участка	Площадь образуемого земельного участка, кв.м	Категория земель	Вид разрешенного использования	Адрес (описание местоположения)
52:20:1700010:ЗУ6	59	Земли промышленности, энергетики, транспорта, связи, радиовещания, телевидения, информатики, земли для обеспечения космической деятельности, земли обороны, безопасности и земли иного специального назначения	Автомобильный транспорт	Нижегородская область, городской округ город Бор
52:20:1700010:ЗУ7	136	Земли промышленности, энергетики, транспорта, связи, радиовещания, телевидения, информатики, земли для обеспечения космической деятельности, земли обороны, безопасности и земли иного специального назначения	Автомобильный транспорт	Нижегородская область, городской округ город Бор
52:20:1700010:ЗУ8	662	Земли промышленности, энергетики, транспорта, связи, радиовещания, телевидения, информатики, земли для обеспечения космической деятельности, земли обороны, безопасности и земли иного специального назначения	Автомобильный транспорт	Нижегородская область, городской округ город Бор
52:20:1700010:ЗУ9	267	Земли промышленности, энергетики, транспорта, связи, радиовещания, телевидения, информатики, земли для обеспечения	Автомобильный транспорт	Нижегородская область, городской округ город Бор

		космической деятельности, земли обороны, безопасности и земли иного специального назначения		
52:20:1700010:3У10	253	Земли промышленности, энергетики, транспорта, связи, радиовещания, телевидения, информатики, земли для обеспечения космической деятельности, земли обороны, безопасности и земли иного специального назначения	Автомобильный транспорт	Нижегородская область, городской округ город Бор
52:20:1700010:3У11	2200	Земли промышленности, энергетики, транспорта, связи, радиовещания, телевидения, информатики, земли для обеспечения космической деятельности, земли обороны, безопасности и земли иного специального назначения	Автомобильный транспорт	Нижегородская область, городской округ город Бор
52:20:1700010:3У12	268	Земли промышленности, энергетики, транспорта, связи, радиовещания, телевидения, информатики, земли для обеспечения космической деятельности, земли обороны, безопасности и земли иного специального назначения	Автомобильный транспорт	Нижегородская область, городской округ город Бор
52:20:1700010:3У13	564	Земли промышленности, энергетики, транспорта, связи, радиовещания, телевидения, информатики, земли для обеспечения космической деятельности, земли обороны, безопасности и земли иного специального назначения	Автомобильный транспорт	Нижегородская область, городской округ город Бор
52:20:1700006:3У2	1385	Земли населенных пунктов	Земельные участки (территории) общего пользования	Нижегородская область, городской округ город Бор, д.Завражное
52:20:1700006:3У3	306	Земли населенных пунктов	Земельные участки (территории) общего пользования	Нижегородская область, городской округ город Бор, д.Завражное
52:20:1700006:3У4	780	Земли населенных пунктов	Земельные участки (территории) общего пользования	Нижегородская область, городской округ город Бор, д.Завражное
52:20:1700006:3У5	378	Земли населенных пунктов	Земельные участки (территории)	Нижегородская область, городской округ

			общего пользования	город Бор, д.Завражное
52:20:1700007:3У3	332	Земли населенных пунктов	Земельные участки (территории) общего пользования	Нижегородская область, городской округ город Бор, с.Селищи
52:20:1700007:3У4	106	Земли населенных пунктов	Земельные участки (территории) общего пользования	Нижегородская область, городской округ город Бор, с.Селищи
52:20:1700007:3У5	281	Земли населенных пунктов	Земельные участки (территории) общего пользования	Нижегородская область, городской округ город Бор, с.Селищи
52:20:1700007:3У6	1692	Земли населенных пунктов	Земельные участки (территории) общего пользования	Нижегородская область, городской округ город Бор, с.Селищи
52:20:1700007:3У7	2436	Земли населенных пунктов	Земельные участки (территории) общего пользования	Нижегородская область, городской округ город Бор, с.Селищи
52:20:1600020:3У7	56	Земли промышленности, энергетики, транспорта, связи, радиовещания, телевидения, информатики, земли для обеспечения космической деятельности, земли обороны, безопасности и земли иного специального назначения	Автомобильный транспорт	Нижегородская область, городской округ город Бор
52:20:1600020:3У8	140	Земли промышленности, энергетики, транспорта, связи, радиовещания, телевидения, информатики, земли для обеспечения космической деятельности, земли обороны, безопасности и земли иного специального назначения	Автомобильный транспорт	Нижегородская область, городской округ город Бор
52:20:1600020:3У9	437	Земли промышленности, энергетики, транспорта, связи, радиовещания, телевидения, информатики, земли для обеспечения космической деятельности, земли обороны, безопасности и земли иного специального назначения	Автомобильный транспорт	Нижегородская область, городской округ город Бор
52:20:1600020:3У10	129	Земли промышленности, энергетики, транспорта, связи, радиовещания,	Автомобильный транспорт	Нижегородская область, городской округ

		телевидения, информатики, земли для обеспечения космической деятельности, земли обороны, безопасности и земли иного специального назначения		город Бор
52:20:1600020:3У11	368	Земли промышленности, энергетики, транспорта, связи, радиовещания, телевидения, информатики, земли для обеспечения космической деятельности, земли обороны, безопасности и земли иного специального назначения	Автомобильный транспорт	Нижегородская область, городской округ город Бор

Сведения о частях земельных участков, находящихся на землях, обремененных правами третьих лиц, в границах зоны планируемого размещения линейного объекта (полоса временного отвода автомобильной дороги), в отношении которых предполагается установление сервитута, публичного сервитута или иной установленный способ взаимодействия между участниками земельных отношений в соответствии с действующим законодательством Российской Федерации

Условный номер части земельного участка	Площадь части земельного участка, кв.м	Категория земель	Вид разрешенного использования	Адрес (описание местоположения)
52:20:1700010:975 /чзу1	40	Земли с/х назначения	Сельскохозяйственное использование	обл. Нижегородская, город Бор, СОАО "Останкино -С" Ориентир д.Долгово. Участок находится примерно в 250 м от ориентира по направлению на юго-восток
52:20:1700010:974 /чзу1	80	Земли с/х назначения	Сельскохозяйственное использование	обл. Нижегородская, город Бор, СОАО "Останкино -С". Ориентир д.Долгово. Участок находится примерно в 300 м от ориентира по направлению на юго-восток
52:20:0000000 :748(51)/чзу1	53	Земли с/х назначения	Для с/х производства	Нижегородская область, г Бор, с/с Останкинский, ТОО "Останкино"

52:20:0000000 :748(51)/чзу2	164	Земли с/х назначения	Для с/х производства	Нижегородская область, г Бор, с/с Останкинский, ТОО "Останкино"
52:20:1600020:591/чзу1	250	Земли с/х назначения	Сельскохозяйственное использование	Нижегородская область, город Бор, с/с Останкинский, СОАО "Останкино -С", уч-к 392 Установлено относительно ориентира, расположенного за пределами участка. Ориентир с.Селищи. Участок находится примерно в 600 м. от ориентира по направлению на юго- запад
52:20:1600020:582/чзу1	660	Земли с/х назначения	Сельскохозяйственное использование	Нижегородская область, городской округ город Бор, северо- западное с.Селищи
52:20:1600020:582/чзу2	957	Земли с/х назначения	Сельскохозяйственное использование	Нижегородская область, городской округ город Бор, северо- западное с.Селищи
52:20:1600020:582/чзу3	339	Земли с/х назначения	Сельскохозяйственное использование	Нижегородская область, городской округ город Бор, северо- западное с.Селищи
52:20:1600020:530/чзу1	277	Земли с/х назначения	Для с/х производства	Нижегородская обл, город областного значения Бор, с/с Останкинский, северо- западнее с.Селищи
52:20:1600020:593/чзу1	96	Земли с/х назначения	Сельскохозяйственное использование	Нижегородская область, город областного значения Бор, с/с Останкинский, северо- восточнее д.Завражное
52:20:1600020:597/чзу1	391	Земли с/х назначения	Сельскохозяйственное использование	Нижегородская обл, город областного значения Бор, с/с Останкинский, северо- восточнее д.Завражное
52:20:1700010:983 /чзу1	40	Земли с/х назначения	Сельскохозяйственное использование	Нижегородская область, город областного значения Бор, СОАО "Останкино –С. Ориентир д.Долгово. Участок находится примернов 800 м от ориентира по направлению на юго- восток

52:20:1600020:592(1) /чзу1	44	Земли с/х назначения	Для с/х производства	Нижегородская область, г. Бор
-------------------------------	----	-------------------------	----------------------	----------------------------------

Сведения о земельном участке, образуемом в результате раздела исходного земельного участка, который остается у правообладателя

Кадастровый номер исходного земельного участка	Условный номер образуемого земельного участка	Площадь образуемого земельного участка, кв.м	Категория земель	Вид разрешенного использования	Адрес (описание местоположения)
52:20:0000000 :748	52:20:0000000 :748:3У4*	46154321	Земли с/х назначения	Для с/х производства	Нижегородская область, г Бор, с/с Останкинский, ТОО "Останкино"

*является многоконтурным земельным участком (105 контуров)

Сведения о лесных участках, образуемых путем раздела с сохранением земельных участков, раздел которых осуществлен, в измененных границах, находящихся на землях лесного фонда Борского районного лесничества, в границах зоны планируемого размещения линейного объекта (полоса временного отвода автомобильной дороги)

Условный номер лесного участка	Площадь образуемого лесного участка, кв.м	Категория земель	Вид разрешенного использования	Целевое назначение лесов	Категории защитных лесов	Сведения о наличии особо защитных участков лесов	Адрес (описание местоположения)
52:20:0000000: 1276:3У75	140	Земли лесного фонда	Для размещения объектов лесного фонда	Защитные леса	Леса, расположенные в защитных полосах лесов	Нет	Нижегородская область, г.о.г.Бор, Борское районное лесничество, Останкинское участковое лесничество, квартал 84, ч.выд.
52:20:0000000: 1276:3У76	330	Земли лесного фонда	Для размещения объектов лесного фонда	Защитные леса	Леса, расположенные в защитных полосах лесов	Нет	Нижегородская область, г.о.г.Бор, Борское районное лесничество, Останкинское

							участковое лесничество, квартал 86, ч.выд. 1,2, Затонское участковое лесничество, кв.29,ч.выд 4,25
52:20:0000000: 1276:3У77	248	Земли лесного фонда	Для размещения объектов лесного фонда	Защитные леса	Леса, расположенные в защитных полосах лесов	Нет	Нижегородская область, г.о.г.Бор, Борское районное лесничество, Останкинское участковое лесничество, квартал 86, ч.выд. 9
52:20:0000000: 1276:3У78	194	Земли лесного фонда	Для размещения объектов лесного фонда	Защитные леса	Леса, расположенные в защитных полосах лесов	Нет	Нижегородская область, г.о.г.Бор, Борское районное лесничество, Останкинское участковое лесничество, квартал 86, ч.выд. 11

Информация о количественных и качественных характеристиках образуемых
лесных участков

Распределение земель

Участковое леснич-во/ Общая площадь, га	в том числе									
	лесные земли					нелесные земли				
	занятые лесными насаждениями – всего	в том числе покрытые лесными культурами	лесные питомники, плантации	не занятые лесными насаждениями	итого	дороги	просеки	болота	другие	итого
Останкинское/ 4,2192	3,8046	0,1263	-	-	3,8046	0,2296	0,0164	-	0,1686	0,4146
Затонское/ 1,0246	0,8279	-	-	-	0,8279	0,0036	0,0136	-	0,1795	0,1967

Характеристика насаждений проектируемого лесного участка

Участково е леснич- во/ урочище (при наличии)	Номер квартал а	Номер выдела	Состав насаждения или характеристика лесного участка при отсутствии насаждения	Площадь (га)/запас древесины при наличии (куб.м)	в том числе по группам возраста древостоя (га/куб. м)			
					Молод- няки	Средне-воз- растные	Приспе- вающие	Спелые и перес- тойные
Останкин ское	84	1	Линия электропередач ширина 30,0 м, протяженность 1,1 км, охранная зона ЛЭП-15 м, 35 кВ	0,0311/0	-	-	-	-
	84	2	7С3Б	1,1657/256	1,1657/256	-	-	-
	84	3	6Б4С	0,0189/2	-	0,0189/2	-	-
	84	4	10С+Б	0,1293/36	-	-	-	0,1293/36
	84	5	10С лесные культуры	0,0818/6	0,0818/6	-	-	-
	84	7	10С	0,0051/2	-	-	0,0051/2	
	84	8	10С+Б+С	0,1063/22	-	-	0,1063/22	
	84	10	10С	0,0287/9	-	-	0,0287/9	
	84	11	10С+Б	0,4021/112	-	-	0,4021/112	
	84	32	Лесная дорога Лесохозяйствен ная, ширина 4,0 м, протяженность 5,0 км, состояние удовлетворител ьное	0,2154/0				
	84	33	Квартальная просека Ширина 4,0 м, протяженность 0.8 км, чистая Просека северная	0,0083/0				
	86	1	Линия электропередач ширина 30,0 м, протяженность 0,6 км, охранная зона ЛЭП-15 м,	0,0965/0	-	-	-	-

			35 кВ					
	86	2	7СЗБ	0,6029/96	-	0,6029/96	-	-
	86	3	10С+Б	0,2982/48	-	0,2982/48	-	-
	86	6	8С2Б	0,1292/37	-	0,1292/37	-	-
	86	7	4Б3Ос3С лесные культуры породы искусств.происх ождения	0,0445/8	0,0445/8	-	-	-
	86	9	3С2Е3Ос2Б	0,3579/111	-	0,3579/111	-	-
	86	11	9С1Е+Б	0,4340/61	-	-	-	0,4340/61
	86	12	Линия электропередач ширина 30,0 м, протяженность 0,4 км, охранная зона ЛЭП-15 м, 35 кВ	0,0410/0	-	-	-	-
	86	36	Лесная дорога Лесохозяйствен ная, ширина 4,0 м, протяженность 3,0 км, состояние удовлетворител ьное	0,0142/0	-	-	-	-
	86	37	Квартальная просека Ширина 4,0 м, протяженность 1,5 км, заросшая Просека северная	0,0081/0	-	-	-	-
Итого:				4,2192/806	1,2920/270	1,4071/294	0,5422/145	0,5633/97
Затонское	29	3	5Б4Олч2Е +Ос	0,2539/38	-	0,2539/38	-	-
	29	4	10Б+Олч+Е+С+ Ос+Б	0,2369/47	-	-	0,2369/47	-
	29	5	Линия электропередач ширина 30,0 м, протяженность 0,1 км, охранная зона ЛЭП-30 м, 300, 500 кВ	0,1106/0	-	-	-	-

	29	6	5ЕЗС2Б+Ос	0,1253/40	-	-	-	0,1253/40
	29	7	7СЗЕ+Б	0,1260/29	-	-	-	0,1260/29
	29	14	Линия электропередач ширина 30,0 м, протяженность 0,1 км, охранная зона ЛЭП-30 м, 300, 500 кВ	0,0689/0	-	-	-	-
	29	23	10Б+Олч+Ос+Е	0,0858/13	-	0,0858/13	-	-
	29	24	Лесная дорога Лесохозяйственная, ширина 4,0 м, протяженность 1,2 км, состояние удовлетворительное	0,0036/0	-	-	-	-
	29	25	Квартальная просека Ширина 4,0 м, протяженность 0,8 км, заросшая Просека северная	0,0136/0	-	-	-	-
Итого:				1,0246/167	-	0,3397/51	0,2369/47	0,2513/69

Средние таксационные показатели насаждений проектируемого лесного участка

Участковое леснич-во/ Целевое назначение лесов	Хозяйство, преобладающая порода	Состав насаждений	Возраст	Бонитет	Полнота	Средний запас древесины (куб. м/га)		
						средне-возрастные	Приспевающие	спелые и перестойные
Останкинское / Защитные	Хвойное, сосна	9С1Б+Е+Ос	62	2	0,6	210	270	170
	м/лиственное, береза	5БЗС2Ос	40	2	0,9	110	-	-
Затонское / Защитные	Хвойное, сосна	7СЗЕ+Б	130	2	0,5	-	-	230
	Хвойное, ель	5ЕЗС2Б+Ос	110	2	0,6	-	-	320
	м/лиственное, береза	8Б1Олч1Е	55	2	0,7	150	200	-

Виды и объемы использования лесов на проектируемом лесном участке

Целевое назначение лесов	Хозяйство (хвойное, твердолиственное, мягколиственные)	Площадь (га)	Единица измерения	Объемы использования лесов (изъятия лесных ресурсов)
Вид использования лесов – для строительства, реконструкции, эксплуатации линейных объектов. Цель предоставления лесного участка – для реконструкции участка автомобильной дороги (22 ОП МЗ 22Н-0728) Долгово – Память Парижской Коммуны км 0+000 – км 9+022 в городском округе город Бор Нижегородской области				
Останкинское/ Защитные	хвойное	3,7412	м ³	796
	м/лиственное	0,0634	м ³	10
Затонское / Защитные	хвойное	0,2513	м ³	69
	м/лиственное	0,5766	м ³	98
Итого		4,6325	м ³	973

Перечни координат характерных точек образуемых земельных участков

(система координат – МСК-52)

Обозначение характерных точек границы	Координаты, м	
	X	Y
Условный номер земельного участка: 52:20:1700010:3У1		
1	520793,48	2246800,54
2	520800,68	2246796,86
3	520808,60	2246793,42
4	520811,92	2246792,28
5	520813,04	2246792,39
6	520813,18	2246796,38
7	520811,98	2246818,14
8	520810,66	2246831,13
9	520808,16	2246850,53
н10	520805,98	2246865,48
11	520801,67	2246860,67
12	520798,73	2246826,33
13	520776,23	2246821,04
14	520769,62	2246822,36
н15	520699,51	2246864,69
н16	520698,13	2246863,56
17	520698,59	2246863,26
18	520705,88	2246858,94
19	520733,71	2246840,19
20	520762,77	2246821,65
21	520771,24	2246815,62
22	520779,05	2246810,42

Обозначение характерных точек границы	Координаты, м	
	X	Y
23	520782,63	2246808,05
24	520790,82	2246801,62
1	520793,48	2246800,54
Условный номер земельного участка: 52:20:1700010:3У2		
н945	520147,07	2247250,13
770	520149,27	2247244,20
н771	520144,15	2247247,88
н783	520143,95	2247244,83
н782	520143,55	2247242,77
н781	520141,95	2247241,48
н780	520139,53	2247241,00
н779	520136,43	2247241,87
н778	520132,54	2247243,67
н777	520115,14	2247255,93
н776	520075,86	2247282,86
н775	520065,85	2247289,51
н37	520070,16	2247295,62
н1016	520059,38	2247303,23
н1015	520054,85	2247296,82
н1014	520030,79	2247312,81
н1013	520008,33	2247326,54
н1012	519999,97	2247331,65
н1011	519962,63	2247356,18

Обозначение характерных точек границы	Координаты, м	
	X	Y
н1010	519908,18	2247390,35
н1009	519860,80	2247418,95
н1008	519839,85	2247432,80
н1007	519801,46	2247455,25
н1006	519770,50	2247472,82
н1005	519749,44	2247485,85
н1004	519728,90	2247497,92
н1003	519687,64	2247523,08
н1002	519641,65	2247549,54
н1001	519571,72	2247592,35
н1000	519545,31	2247607,55
н999	519516,06	2247626,37
н998	519486,19	2247645,14
н997	519473,44	2247652,99
н58	519439,94	2247673,41
н59	519391,43	2247702,52
н60	519314,13	2247748,48
н61	519211,32	2247811,74
н62	519188,92	2247825,47
н1023	519170,06	2247833,06
н1022	519134,60	2247852,83
н1021	519096,16	2247869,80
н66	519097,50	2247875,48
н1026	519083,97	2247878,68
н1025	519082,83	2247873,76
н1045	519076,91	2247874,91
н1044	519051,03	2247883,76
н1043	519026,71	2247891,94
н1042	519014,04	2247895,57
1041	518996,07	2247900,38
74	519010,69	2247895,93
75	519028,83	2247890,33
76	519051,05	2247882,66
77	519098,25	2247865,86
78	519114,96	2247859,35
79	519121,69	2247856,54
80	519128,74	2247853,41
81	519135,66	2247850,00
82	519141,05	2247846,85
83	519167,32	2247830,96
84	519213,62	2247802,81
85	519254,65	2247778,20
86	519291,21	2247756,03
87	519353,32	2247719,41
88	519417,20	2247681,47

Обозначение характерных точек границы	Координаты, м	
	X	Y
89	519461,67	2247654,97
90	519494,31	2247635,37
91	519523,07	2247618,18
92	519544,11	2247605,66
93	519575,05	2247587,18
94	519610,33	2247566,28
95	519633,57	2247552,54
96	519654,64	2247540,05
97	519677,43	2247526,52
98	519710,93	2247506,58
99	519739,18	2247489,52
100	519754,58	2247480,20
101	519785,38	2247461,55
102	519805,92	2247449,09
103	519826,41	2247436,65
104	519843,65	2247426,48
105	519871,12	2247410,06
106	519891,63	2247397,59
107	519922,12	2247378,37
108	519952,38	2247358,91
109	519986,39	2247336,88
110	520018,90	2247314,81
111	520030,00	2247307,42
112	520044,04	2247297,90
113	520077,67	2247274,79
114	520111,53	2247251,73
115	520139,91	2247232,27
116	520150,90	2247224,85
117	520163,19	2247216,47
118	520173,12	2247209,80
119	520178,36	2247206,25
120	520190,30	2247198,07
121	520195,97	2247194,18
122	520224,49	2247173,96
123	520268,31	2247144,26
124	520298,99	2247123,57
125	520334,88	2247099,81
126	520357,28	2247084,86
127	520386,25	2247065,70
128	520386,56	2247065,48
129	520413,23	2247047,39
130	520430,77	2247036,21
131	520502,22	2246989,21
132	520504,53	2246987,63
133	520508,06	2246985,63

Обозначение характерных точек границы	Координаты, м	
	X	Y
134	520521,64	2246977,20
135	520532,91	2246969,56
779	520533,48	2246977,52
н778	520525,11	2246982,63
н777	520508,00	2246992,20
н776	520496,47	2247001,43
н140	520493,72	2247004,28
н141	520492,73	2247007,05
н142	520492,30	2247009,85
н785	520495,87	2247021,37
789	520489,58	2247027,78
145	520482,71	2247016,55
146	520468,50	2247026,20
н147	520464,56	2247024,01
н906	520460,45	2247023,26
н917	520457,27	2247024,45
н916	520423,10	2247044,75
н915	520391,52	2247069,78
н914	520373,07	2247078,37
н913	520306,43	2247121,97
н912	520291,23	2247135,25
н911	520272,28	2247147,44
н910	520244,15	2247166,85
н157	520209,01	2247191,94
н158	520191,37	2247203,38
н159	520177,01	2247214,23
н160	520171,97	2247219,49
н161	520169,47	2247230,02
н162	520169,28	2247237,93
н163	520169,74	2247242,95
н941	520169,19	2247248,28
н945	520147,07	2247250,13
Условный номер земельного участка: <u>52:20:1700010:ЗУ3</u>		
167	515804,02	2246121,82
168	515819,33	2246127,73
169	515837,03	2246134,32
170	515850,93	2246140,01
171	515856,74	2246143,38
172	515884,68	2246155,46
173	515921,88	2246171,45
174	515962,21	2246188,81
175	515992,71	2246201,66
176	516017,23	2246212,27
177	516034,55	2246219,60

Обозначение характерных точек границы	Координаты, м	
	X	Y
178	516058,36	2246229,49
179	516071,86	2246234,92
180	516077,35	2246236,64
181	516094,50	2246243,88
182	516109,41	2246250,79
183	516112,40	2246252,13
184	516135,15	2246261,76
185	516152,78	2246269,17
186	516163,79	2246274,03
187	516182,01	2246281,77
188	516189,67	2246284,98
189	516209,15	2246293,30
190	516216,66	2246296,34
191	516229,02	2246301,61
192	516255,53	2246313,15
193	516282,11	2246324,74
194	516293,21	2246329,78
195	516308,72	2246336,24
н196	516308,09	2246339,79
н197	516292,51	2246335,27
н198	516273,55	2246327,19
н199	516267,66	2246325,47
н200	516252,05	2246327,74
н201	516233,99	2246320,25
н202	516223,65	2246311,68
н203	516197,99	2246301,60
204	516189,47	2246299,91
205	516170,41	2246289,76
206	516121,80	2246263,86
207	516117,61	2246268,31
н208	516116,10	2246267,68
н209	516112,59	2246268,65
н210	516107,33	2246271,09
н211	516105,05	2246273,93
212	516081,98	2246272,74
213	516082,08	2246267,33
214	516075,99	2246244,16
215	516065,97	2246239,94
216	515839,84	2246144,68
217	515837,34	2246143,23
н218	515810,80	2246131,93
219	515811,35	2246128,76
н220	515802,83	2246124,91
167	515804,02	2246121,82

Обозначение характерных точек границы	Координаты, м	
	Х	У
Условный номер земельного участка: 52:20:1700010:ЗУ4		
217	520326,24	2247085,71
218	520343,45	2247073,90
219	520363,46	2247060,49
220	520377,18	2247051,65
221	520397,50	2247037,86
222	520412,80	2247027,63
223	520423,10	2247020,87
н224	520428,00	2247017,59
225	520417,45	2247013,15
н226	520376,23	2247047,05
н227	520356,08	2247060,93
н228	520310,44	2247091,77
н229	520292,28	2247100,51
н230	520256,88	2247123,81
231	520244,94	2247131,85
232	520246,07	2247136,12
233	520244,99	2247140,65
234	520257,00	2247132,34
235	520292,16	2247108,72
236	520310,61	2247096,45
217	520326,24	2247085,71
Условный номер земельного участка: 52:20:1700010:ЗУ5		
237	520566,09	2246907,87
238	520585,75	2246897,50
239	520589,90	2246895,31
240	520608,42	2246883,99
241	520625,61	2246873,48
242	520643,46	2246868,19
243	520645,30	2246867,92
244	520661,55	2246865,53
245	520642,25	2246877,91
246	520625,91	2246888,48
247	520604,87	2246902,11
248	520582,27	2246916,63
249	520540,89	2246943,51
250	520507,57	2246964,69
251	520494,44	2246973,52
252	520493,35	2246974,18
253	520491,85	2246975,08
254	520490,04	2246976,00
255	520500,18	2246957,93
256	520503,31	2246952,35

Обозначение характерных точек границы	Координаты, м	
	Х	У
257	520525,75	2246932,36
237	520566,09	2246907,87
Условный номер земельного участка: 52:20:1700006:ЗУ1		
н258	518146,40	2247110,69
н259	518147,15	2247109,92
н260	518143,74	2247106,60
н261	518138,10	2247097,97
н262	518129,03	2247082,85
н263	518126,27	2247080,53
н264	518122,42	2247078,72
н265	518119,92	2247078,77
н266	518116,49	2247080,18
н403	518105,68	2247087,91
н402	518093,94	2247077,42
н269	518105,50	2247060,88
н270	518107,31	2247056,68
н271	518106,22	2247051,80
н272	518103,53	2247045,39
н273	518098,79	2247038,20
н545	518090,84	2247028,72
275	518098,59	2247020,31
276	518100,86	2247022,78
277	518102,67	2247025,13
278	518112,65	2247038,46
279	518116,95	2247044,37
280	518118,23	2247046,66
281	518122,85	2247054,82
282	518124,94	2247058,51
283	518126,78	2247061,29
284	518134,24	2247072,57
285	518135,89	2247075,17
286	518139,31	2247082,15
287	518141,74	2247086,33
288	518142,67	2247087,71
289	518144,94	2247090,47
290	518154,04	2247101,34
291	518159,30	2247107,60
292	518163,74	2247113,23
293	518171,15	2247124,16
294	518182,49	2247140,39
295	518195,02	2247157,84
296	518206,52	2247174,47
297	518217,53	2247190,36
298	518230,79	2247209,05

Обозначение характерных точек границы	Координаты, м	
	X	Y
299	518245,08	2247229,55
300	518260,57	2247251,86
301	518272,06	2247268,16
302	518286,83	2247289,24
303	518298,00	2247305,39
304	518313,33	2247327,45
305	518322,82	2247340,89
306	518333,04	2247355,53
307	518348,85	2247378,42
308	518364,33	2247400,32
309	518367,36	2247404,76
310	518369,29	2247407,57
311	518371,93	2247411,12
312	518381,89	2247425,77
313	518395,86	2247445,77
314	518413,91	2247471,62
315	518430,18	2247495,00
316	518441,51	2247512,43
317	518448,20	2247522,97
318	518457,15	2247537,39
319	518468,28	2247554,37
320	518472,60	2247560,40
321	518476,63	2247565,71
322	518482,32	2247572,16
323	518485,75	2247576,12
324	518490,56	2247581,50
325	518499,38	2247590,26
326	518511,13	2247601,40
327	518520,81	2247610,38
328	518526,43	2247615,11
329	518533,24	2247620,39
330	518539,71	2247625,41
331	518544,35	2247629,47
332	518554,24	2247636,94
333	518567,16	2247647,23
334	518576,34	2247654,72
335	518592,00	2247667,41
336	518608,32	2247680,30
337	518611,09	2247682,64
338	518612,91	2247684,18
339	518622,50	2247691,77
340	518635,19	2247701,65
341	518656,90	2247718,93
342	518669,43	2247728,88
343	518681,74	2247738,85

Обозначение характерных точек границы	Координаты, м	
	X	Y
344	518692,60	2247747,41
345	518705,29	2247757,46
346	518713,35	2247763,96
347	518716,31	2247766,27
348	518726,59	2247774,52
349	518729,48	2247777,47
350	518746,00	2247790,23
351	518748,74	2247792,42
352	518755,36	2247797,69
353	518767,88	2247807,67
354	518783,45	2247820,10
355	518803,08	2247835,74
356	518821,76	2247850,88
357	518837,49	2247863,89
358	518848,15	2247872,44
359	518851,26	2247875,46
360	518857,78	2247880,45
н1059	518858,83	2247881,30
н1060	518855,96	2247882,28
н1061	518854,93	2247885,98
н1062	518830,87	2247879,47
н1063	518832,22	2247874,51
н1064	518832,63	2247872,12
н1065	518832,16	2247869,65
н1066	518830,10	2247867,03
н369	518818,65	2247858,35
н370	518803,15	2247845,11
н371	518787,48	2247833,01
н372	518745,17	2247803,92
н373	518736,35	2247799,53
н374	518731,70	2247799,89
н375	518716,08	2247786,93
н376	518715,86	2247784,70
н377	518709,72	2247777,90
н378	518691,25	2247762,47
н379	518660,41	2247735,42
н380	518612,38	2247701,38
н381	518610,43	2247703,78
н364	518591,51	2247689,00
н363	518595,86	2247683,82
н362	518588,72	2247676,73
н385	518552,57	2247646,20
н386	518538,39	2247631,21
н387	518522,87	2247618,44
н388	518507,29	2247605,02

Обозначение характерных точек границы	Координаты, м	
	Х	У
н389	518487,78	2247584,78
н390	518471,57	2247565,51
н391	518443,45	2247525,18
н392	518429,62	2247510,38
н393	518406,13	2247477,01
н394	518382,65	2247445,43
н395	518374,20	2247426,91
н396	518370,15	2247421,45
н397	518366,70	2247423,86
н398	518358,72	2247412,49
н399	518361,96	2247410,21
н400	518352,49	2247393,49
н401	518328,52	2247361,88
н390	518315,48	2247348,32
н389	518311,13	2247347,75
н388	518308,31	2247348,71
н387	518303,45	2247354,04
н386	518287,19	2247339,23
н385	518294,10	2247330,82
н384	518295,22	2247325,51
н383	518294,60	2247320,37
н382	518292,16	2247315,27
н411	518268,17	2247281,70
н412	518257,37	2247264,91
н413	518234,93	2247237,39
н414	518220,59	2247217,55
н415	518213,33	2247210,17
н416	518208,12	2247208,58
н417	518197,24	2247191,73
н418	518197,31	2247187,41
н419	518194,08	2247179,50
н420	518182,36	2247161,47
н421	518162,77	2247133,14
н422	518151,80	2247118,96
н258	518146,40	2247110,69
Условный номер земельного участка: 52:20:1700007:3У1		
н423	517020,98	2246509,80
н410	517015,30	2246520,32
н413	516989,57	2246519,12
н426	516988,84	2246514,14
н427	516987,61	2246508,55
н428	516985,81	2246502,78
н429	516984,87	2246500,40
н430	516980,99	2246497,67

Обозначение характерных точек границы	Координаты, м	
	Х	У
н431	516974,99	2246495,58
н432	516955,38	2246494,57
н433	516915,06	2246489,37
н434	516895,93	2246482,43
н435	516882,00	2246480,05
н436	516879,35	2246478,87
н437	516878,41	2246481,79
н438	516867,95	2246477,88
439	516868,84	2246475,50
440	516871,65	2246476,47
441	516874,75	2246476,48
442	516881,84	2246476,23
443	516890,95	2246475,34
444	516893,91	2246475,65
445	516896,24	2246475,90
446	516907,45	2246477,78
447	516932,28	2246482,64
448	516954,08	2246486,66
449	516973,87	2246490,46
450	516994,75	2246494,57
451	517010,52	2246498,12
452	517043,49	2246501,66
453	517066,24	2246504,31
454	517081,08	2246505,86
455	517091,37	2246507,01
456	517117,95	2246510,39
457	517134,94	2246512,78
458	517154,10	2246515,50
459	517168,07	2246517,49
460	517184,13	2246519,62
461	517187,92	2246519,64
462	517192,47	2246520,03
463	517213,61	2246522,50
464	517232,21	2246524,56
465	517257,76	2246527,44
466	517270,38	2246528,84
467	517284,58	2246530,24
468	517305,95	2246532,87
469	517315,28	2246534,18
470	517336,82	2246537,23
471	517341,49	2246538,13
472	517351,86	2246540,27
473	517373,17	2246545,12
474	517394,96	2246549,97
475	517405,90	2246552,53

Обозначение характерных точек границы	Координаты, м	
	X	Y
476	517419,63	2246555,57
477	517429,76	2246557,96
478	517445,49	2246561,58
479	517460,48	2246565,04
480	517475,74	2246568,91
481	517501,46	2246575,09
482	517513,43	2246577,89
483	517535,71	2246583,32
484	517546,64	2246585,88
485	517553,04	2246587,68
486	517577,47	2246593,29
487	517596,71	2246597,58
488	517616,66	2246602,11
489	517628,07	2246604,57
490	517633,64	2246606,04
491	517641,08	2246609,29
492	517655,79	2246615,15
493	517675,10	2246622,96
494	517689,07	2246628,80
495	517710,14	2246637,77
496	517721,24	2246642,65
497	517736,84	2246648,91
498	517747,02	2246652,72
499	517752,45	2246654,38
500	517773,12	2246662,02
501	517782,15	2246665,05
502	517791,26	2246669,80
503	517797,58	2246672,96
504	517800,98	2246675,09
505	517807,34	2246679,76
506	517810,29	2246681,89
507	517813,53	2246684,43
508	517816,68	2246687,11
509	517819,43	2246689,70
510	517822,60	2246693,29
511	517827,14	2246698,22
512	517830,39	2246702,07
513	517832,64	2246704,81
514	517835,28	2246707,69
515	517837,80	2246710,68
516	517840,74	2246714,78
517	517851,20	2246729,18
518	517859,90	2246741,38
519	517868,21	2246752,57
520	517872,76	2246758,98

Обозначение характерных точек границы	Координаты, м	
	X	Y
521	517880,73	2246770,01
522	517886,88	2246778,81
523	517889,29	2246782,11
524	517894,96	2246789,89
525	517904,78	2246802,57
526	517916,12	2246817,31
527	517926,51	2246830,32
528	517938,08	2246844,75
529	517947,11	2246856,03
530	517957,33	2246868,30
531	517964,91	2246877,27
532	517972,64	2246886,99
533	517977,86	2246893,36
534	517985,96	2246901,87
535	517993,30	2246909,37
536	518009,91	2246926,58
537	518018,92	2246936,04
538	518029,86	2246947,33
539	518044,15	2246962,14
540	518058,28	2246976,88
541	518073,67	2246992,68
542	518084,68	2247005,19
543	518094,34	2247015,66
275	518098,59	2247020,31
н545	518090,84	2247028,72
н546	518068,13	2247001,64
н547	518058,40	2246990,93
н548	518034,04	2246960,38
н549	517964,99	2246887,46
н550	517947,12	2246866,19
н551	517919,79	2246830,69
н552	517902,84	2246808,42
н553	517885,18	2246791,53
н267	517879,42	2246796,67
н270	517861,98	2246784,08
н556	517863,03	2246776,64
н557	517858,04	2246771,14
н558	517864,89	2246764,93
н559	517853,56	2246745,16
н560	517841,50	2246730,37
н561	517827,52	2246716,58
н562	517815,79	2246700,29
н563	517796,76	2246686,94
н564	517791,74	2246685,64
н565	517784,95	2246687,00

Обозначение характерных точек границы	Координаты, м	
	X	Y
н406	517762,86	2246698,28
н409	517755,08	2246685,88
н568	517762,31	2246676,93
н569	517762,78	2246675,40
н570	517762,60	2246673,63
н571	517759,34	2246670,28
н572	517756,09	2246668,26
н573	517737,31	2246661,21
н574	517736,57	2246657,16
н575	517725,66	2246654,42
н576	517723,62	2246656,51
н577	517694,69	2246643,23
н578	517660,21	2246626,24
н579	517639,96	2246622,78
н580	517620,54	2246613,58
н581	517575,37	2246601,17
н582	517530,67	2246587,48
н583	517442,54	2246566,56
н584	517392,62	2246555,56
н585	517351,51	2246547,89
н586	517332,34	2246542,87
н587	517284,77	2246536,05
н588	517234,41	2246528,14
н589	517214,46	2246527,37
н590	517195,22	2246525,56
н591	517184,34	2246525,77
н592	517171,41	2246532,64
н593	517152,20	2246530,36
н594	517138,09	2246523,15
н595	517074,37	2246516,99
н596	517054,27	2246514,23
н597	517030,16	2246510,05
н423	517020,98	2246509,80
Условный номер земельного участка: 52:20:1700007:3У2		
274	516827,03	2246460,81
275	516832,85	2246461,86
276	516836,78	2246463,53
277	516837,19	2246463,76
278	516841,48	2246466,08
279	516849,38	2246469,50
280	516861,05	2246473,89
н281	516838,29	2246466,92
н282	516819,01	2246465,44
н424	516798,42	2246460,47

Обозначение характерных точек границы	Координаты, м	
	X	Y
н430	516776,57	2246454,58
н429	516740,44	2246446,11
н428	516712,58	2246440,41
н1085	516675,85	2246433,59
н1095	516642,30	2246427,20
н1094	516603,13	2246419,18
н1093	516563,91	2246411,23
н1092	516524,53	2246404,27
н292	516465,65	2246392,30
н293	516432,80	2246384,80
н294	516406,62	2246378,48
н295	516392,12	2246373,73
н296	516370,09	2246365,43
н297	516348,59	2246356,54
н298	516330,25	2246348,30
н299	516311,89	2246340,90
н300	516308,26	2246339,84
301	516308,72	2246336,24
302	516321,85	2246342,11
303	516330,41	2246345,97
304	516344,55	2246352,08
305	516351,17	2246354,79
306	516357,49	2246357,61
307	516366,87	2246361,07
308	516385,89	2246367,75
309	516406,66	2246374,68
310	516419,14	2246378,31
311	516426,19	2246380,30
312	516429,74	2246381,13
313	516440,04	2246383,35
314	516451,39	2246385,82
315	516463,92	2246388,29
н316	516473,05	2246390,14
317	516476,06	2246390,84
318	516492,76	2246394,20
319	516512,24	2246397,83
320	516528,13	2246400,87
321	516546,02	2246404,50
322	516562,78	2246407,63
323	516575,23	2246410,02
324	516594,63	2246413,72
325	516610,84	2246416,93
326	516626,81	2246419,96
327	516646,05	2246423,76
328	516661,63	2246426,73

Обозначение характерных точек границы	Координаты, м	
	X	Y
329	516673,92	2246429,20
330	516693,73	2246432,82
331	516719,66	2246437,84
332	516735,78	2246440,98
333	516755,35	2246444,68
334	516763,89	2246446,32
335	516784,95	2246450,52
336	516790,68	2246452,00
337	516799,62	2246454,05
274	516827,03	2246460,81
Условный номер земельного участка <u>52:20:1600020:3У1</u>		
н194	515762,43	2246076,53
н195	515768,29	2246078,75
н196	515771,04	2246076,07
н1105	515773,45	2246071,61
1104	515776,90	2246071,70
199	515779,96	2246092,73
200	515743,59	2246082,74
н201	515739,54	2246081,46
202	515728,47	2246078,56
203	515712,95	2246074,49
204	515680,22	2246066,63
205	515633,69	2246055,81
206	515614,32	2246051,27
207	515588,84	2246045,55
208	515552,60	2246038,89
209	515529,38	2246034,73
210	515508,50	2246030,85
211	515472,47	2246024,74
212	515466,38	2246023,54
213	515436,52	2246017,90
214	515424,06	2246015,68
215	515380,12	2246007,72
216	515335,66	2245999,78
217	515298,90	2245993,22
796	515289,89	2245991,56
795	515290,50	2245988,20
н794	515292,25	2245980,45
н221	515358,98	2245992,78
н222	515481,87	2246015,50
н223	515647,22	2246046,22
н224	515664,08	2246049,63
н225	515681,96	2246053,51
н226	515697,85	2246057,26

Обозначение характерных точек границы	Координаты, м	
	X	Y
н227	515715,71	2246061,88
н228	515728,58	2246065,53
н229	515741,93	2246069,63
н194	515762,43	2246076,53
Условный номер земельного участка <u>52:20:1600020:3У2</u>		
н544	517178,66	2246491,02
н545	517198,61	2246495,80
н656	517217,74	2246500,27
н655	517237,64	2246502,46
н654	517257,28	2246507,13
н653	517305,63	2246513,48
н652	517317,14	2246515,22
н651	517336,76	2246519,43
н650	517357,03	2246520,96
553	517395,31	2246530,31
н554	517393,76	2246535,30
555	517389,98	2246534,49
556	517361,12	2246528,11
557	517345,49	2246524,88
558	517312,20	2246519,32
559	517281,80	2246515,15
560	517269,25	2246513,40
561	517226,93	2246507,48
562	517193,58	2246502,95
563	517159,24	2246498,60
564	517128,94	2246495,09
565	517116,97	2246493,61
566	517111,11	2246492,44
567	517107,05	2246490,71
568	517102,05	2246488,83
569	517093,20	2246486,61
570	517086,29	2246485,11
571	517082,84	2246484,91
572	517073,92	2246485,46
573	517060,03	2246486,02
574	517055,45	2246486,20
575	517051,79	2246485,74
576	517033,98	2246482,80
577	517011,04	2246478,65
578	517005,11	2246478,28
579	516988,81	2246475,41
580	516974,47	2246472,83
581	516937,93	2246465,80
582	516899,70	2246456,21

Обозначение характерных точек границы	Координаты, м	
	X	Y
583	516896,54	2246455,24
584	516888,04	2246449,57
585	516882,69	2246446,37
586	516880,04	2246445,43
587	516875,94	2246444,28
588	516871,64	2246443,05
589	516865,87	2246442,59
590	516853,61	2246442,13
591	516843,98	2246442,77
592	516839,62	2246442,95
593	516834,54	2246442,04
594	516815,37	2246437,88
595	516791,53	2246432,70
596	516787,29	2246431,50
597	516779,14	2246429,94
598	516750,08	2246424,56
599	516719,69	2246418,92
600	516680,06	2246411,81
601	516639,54	2246404,23
602	516601,54	2246397,19
603	516586,57	2246394,52
604	516548,30	2246387,30
605	516506,80	2246379,06
606	516495,95	2246376,85
607	516464,58	2246370,55
608	516449,18	2246367,21
609	516427,88	2246362,33
610	516411,70	2246357,81
611	516389,50	2246350,15
612	516378,40	2246346,27
613	516363,29	2246340,64
614	516358,20	2246338,34
615	516337,84	2246329,64
616	516319,55	2246321,88
617	516288,62	2246308,64
618	516246,04	2246290,26
619	516225,96	2246281,85
620	516188,22	2246265,76
621	516152,36	2246250,59
622	516137,48	2246244,21
623	516099,20	2246228,03
624	516056,44	2246209,72
625	516032,98	2246199,72
626	516032,34	2246187,95
627	516039,74	2246187,13

Обозначение характерных точек границы	Координаты, м	
	X	Y
628	516207,64	2246260,07
н629	516233,06	2246271,12
630	516418,10	2246351,51
631	516774,70	2246418,69
632	516793,50	2246422,24
633	516802,60	2246421,94
н634	516805,92	2246428,71
н635	516843,97	2246438,36
н636	516863,88	2246440,19
н637	516878,65	2246442,31
н638	516883,14	2246442,40
н639	516889,42	2246444,89
н640	516895,52	2246445,63
н641	516903,30	2246447,50
н642	516923,58	2246448,50
н643	516985,10	2246466,26
н644	516995,64	2246461,78
н645	516999,71	2246456,62
н646	517007,91	2246460,45
647	517007,91	2246461,40
н648	517010,11	2246461,48
н649	517014,19	2246463,39
н1100	517019,46	2246470,52
н1099	517021,33	2246473,66
н1098	517034,71	2246476,05
н1097	517059,02	2246479,55
н654	517082,27	2246480,00
н655	517113,93	2246482,61
н656	517121,71	2246483,70
н657	517126,87	2246478,58
н658	517144,72	2246480,73
н659	517154,79	2246485,22
н660	517169,91	2246489,51
н544	517178,66	2246491,02
Условный номер земельного участка: 52:20:1600020:3У3		
н661	518147,56	2247022,31
662	518148,76	2247023,51
н663	518139,38	2247047,71
664	518135,21	2247041,56
665	518131,18	2247034,32
666	518127,73	2247028,28
667	518125,41	2247025,97
668	518108,93	2247008,52
669	518097,54	2246996,22

Обозначение характерных точек границы	Координаты, м	
	Х	У
670	518082,39	2246980,31
671	518065,81	2246963,02
672	518047,16	2246943,42
673	518036,22	2246932,05
674	518033,10	2246928,72
675	518019,10	2246913,74
676	518004,99	2246899,17
677	518008,52	2246895,94
1106	518097,64	2246991,52
н1105	518105,86	2247003,10
н1104	518120,82	2247017,47
н1103	518121,38	2247018,27
н1102	518125,18	2247021,88
н1101	518129,37	2247024,95
н684	518131,62	2247026,09
н685	518134,03	2247026,82
н686	518136,64	2247027,11
н687	518139,00	2247026,99
н688	518141,40	2247026,37
н689	518143,64	2247025,41
н661	518147,56	2247022,31
Условный номер земельного участка: 52:20:1600020:3У4		
690	518479,12	2247525,00
н691	518481,76	2247543,87
692	518480,65	2247542,05
693	518470,33	2247524,67
694	518457,22	2247505,14
695	518444,84	2247486,35
696	518430,85	2247466,19
697	518412,20	2247439,19
698	518395,26	2247415,06
699	518381,63	2247395,08
700	518368,45	2247375,95
701	518339,23	2247334,53
702	518336,06	2247330,06
703	518347,03	2247337,36
н704	518352,34	2247344,79
н705	518376,11	2247377,00
н706	518388,14	2247392,63
н707	518411,13	2247425,77
н708	518428,30	2247451,16
н709	518456,09	2247492,42
н710	518466,76	2247509,17
690	518479,12	2247525,00

Обозначение характерных точек границы	Координаты, м	
	Х	У
Условный номер земельного участка: 52:20:1600020:3У5		
711	519863,68	2247395,87
712	519876,72	2247381,32
н713	519878,22	2247380,45
н714	519894,32	2247368,72
н715	519911,14	2247357,80
н716	519928,11	2247347,41
н717	519944,66	2247336,30
н718	519962,01	2247325,58
н719	519978,66	2247315,28
н720	520002,35	2247299,86
н721	520012,21	2247293,72
н722	520028,77	2247282,89
н723	520039,79	2247274,56
н724	520038,57	2247272,79
н725	520048,51	2247265,78
н726	520049,47	2247267,14
н727	520077,47	2247247,94
н728	520085,66	2247242,20
н729	520125,57	2247214,33
н730	520142,47	2247201,22
731	520169,70	2247185,82
н732	520170,74	2247182,94
н733	520188,66	2247169,44
н734	520191,30	2247165,89
н735	520191,70	2247163,47
н736	520190,77	2247151,64
н681	520192,61	2247142,71
682	520212,43	2247142,52
739	520200,79	2247171,86
740	520195,59	2247175,62
741	520189,32	2247180,15
742	520175,74	2247189,56
743	520168,43	2247194,73
744	520154,98	2247203,79
745	520153,98	2247204,46
746	520152,98	2247205,21
747	520145,54	2247210,80
748	520140,38	2247214,20
749	520138,07	2247215,76
750	520129,52	2247221,70
751	520121,53	2247227,18
752	520099,40	2247242,39
753	520080,65	2247255,28

Обозначение характерных точек границы	Координаты, м	
	Х	У
754	520064,38	2247265,99
755	520053,64	2247272,93
756	520033,34	2247287,13
757	520030,00	2247289,17
758	520016,21	2247298,67
759	519982,96	2247320,59
760	519965,76	2247331,95
761	519937,08	2247350,17
762	519925,25	2247357,76
763	519895,05	2247376,87
764	519881,80	2247385,01
711	519863,68	2247395,87
Условный номер земельного участка: 52:20:1600020:3У6		
765	515821,20	2246102,99
766	515820,16	2246110,51
767	515818,22	2246109,78
н768	515818,65	2246106,16
769	515819,11	2246102,23
765	515821,20	2246102,99
Условный номер земельного участка: 52:20:0000000:748(51):3У1		
770	520149,27	2247244,20
н945	520147,07	2247250,13
н772	520144,32	2247250,36
н771	520144,15	2247247,88
770	520149,27	2247244,20
Условный номер земельного участка: 52:20:0000000:748(40):3У2		
н1238	513013,61	2246195,73
961	513019,75	2246202,40
962	513037,99	2246180,89
963	513042,57	2246175,15
964	513057,82	2246156,66
965	513060,66	2246153,20
н1237	513065,79	2246132,61
н1238	513013,61	2246195,73
Условный номер земельного участка: 52:20:0000000:748(104):3У3		
784	513051,61	2246190,51
785	513051,00	2246193,75
786	513048,00	2246205,00
н787	513048,83	2246209,76
н1368	513040,95	2246219,22
н2045	513033,55	2246212,31
784	513051,61	2246190,51

Обозначение характерных точек границы	Координаты, м	
	Х	У
Условный номер земельного участка: 52:20:0000000:1276:3У72		
н787	514765,56	2245885,23
н788	514873,06	2245903,88
н789	515034,50	2245932,98
н790	515115,45	2245947,88
н686	515117,80	2245942,38
н683	515131,86	2245939,14
н793	515138,95	2245952,20
н794	515292,25	2245980,45
795	515290,50	2245988,20
796	515289,89	2245991,56
797	515253,37	2245984,80
798	515213,56	2245977,69
799	515186,67	2245972,79
800	515164,25	2245968,72
801	515129,00	2245961,03
802	515127,68	2245960,94
803	515124,32	2245960,58
804	515112,53	2245958,46
805	515069,05	2245950,50
806	515025,76	2245942,65
807	515002,99	2245938,49
808	514985,60	2245935,44
809	514951,09	2245929,06
810	514932,00	2245925,64
811	514908,24	2245921,20
812	514896,04	2245919,07
813	514860,45	2245912,68
814	514838,21	2245908,89
815	514811,24	2245904,10
816	514773,32	2245897,43
817	514757,72	2245894,74
818	514729,94	2245889,84
819	514711,11	2245886,61
820	514692,51	2245883,29
821	514682,33	2245880,53
822	514677,41	2245879,39
823	514634,90	2245872,18
824	514597,07	2245866,08
825	514561,84	2245860,16
826	514527,24	2245854,16
827	514515,76	2245852,21
828	514485,28	2245846,95
829	514471,03	2245844,54

Обозначение характерных точек границы	Координаты, м	
	X	Y
830	514440,18	2245839,18
831	514415,98	2245835,03
832	514402,36	2245832,53
833	514382,19	2245829,02
834	514360,59	2245824,86
835	514346,33	2245822,37
836	514316,84	2245817,01
837	514302,85	2245814,33
838	514269,51	2245808,32
839	514250,52	2245804,72
840	514228,10	2245800,47
841	514208,29	2245796,68
842	514180,96	2245791,50
843	514163,20	2245788,17
844	514137,48	2245783,36
845	514117,94	2245779,57
846	514086,20	2245773,55
847	514051,23	2245766,81
848	514035,99	2245764,03
849	514000,41	2245757,29
850	513969,50	2245750,36
851	513952,20	2245746,48
852	513936,96	2245743,06
853	513930,74	2245741,58
854	513917,47	2245738,99
855	513885,51	2245733,16
856	513880,98	2245731,89
857	513872,19	2245730,87
858	513841,30	2245728,80
859	513837,06	2245728,98
860	513819,36	2245727,69
861	513808,21	2245727,04
862	513796,19	2245726,76
863	513771,39	2245725,65
864	513754,20	2245724,37
865	513735,66	2245722,52
866	513707,96	2245719,74
867	513675,05	2245716,68
868	513662,39	2245715,57
869	513644,43	2245714,46
870	513633,10	2245714,19
871	513611,63	2245714,83
872	513589,85	2245715,76
873	513561,66	2245719,46
874	513561,59	2245721,17

Обозначение характерных точек границы	Координаты, м	
	X	Y
875	513561,44	2245722,00
876	513561,25	2245722,28
877	513559,56	2245722,77
878	513544,46	2245725,88
879	513537,15	2245727,32
880	513535,16	2245727,72
881	513534,54	2245727,82
882	513533,60	2245727,99
883	513516,90	2245732,34
884	513510,70	2245734,20
885	513487,48	2245741,87
886	513469,11	2245747,69
887	513437,28	2245757,95
888	513418,82	2245763,87
889	513395,95	2245771,35
890	513383,45	2245775,63
891	513373,79	2245779,90
892	513360,86	2245786,12
893	513356,55	2245788,38
894	513353,16	2245790,94
895	513349,90	2245793,64
896	513342,50	2245800,25
897	513335,97	2245807,08
898	513334,95	2245808,51
899	513330,47	2245814,42
900	513321,42	2245826,81
901	513318,64	2245830,51
902	513315,41	2245834,77
903	513306,18	2245847,45
904	513299,97	2245856,15
905	513301,89	2245845,08
н977	513303,33	2245836,79
н907	513312,67	2245826,00
н908	513319,77	2245818,27
н909	513328,71	2245809,18
н910	513333,37	2245804,75
н911	513339,80	2245798,99
н912	513345,63	2245794,12
н913	513354,23	2245787,50
н914	513361,34	2245782,51
н915	513370,48	2245776,65
н916	513379,88	2245771,24
н917	513392,43	2245764,89
н918	513406,11	2245758,90
н919	513420,85	2245753,28

Обозначение характерных точек границы	Координаты, м	
	X	Y
н920	513436,54	2245747,97
н921	513461,70	2245740,20
н922	513518,62	2245723,66
н923	513537,18	2245718,50
н924	513561,10	2245712,44
н795	513565,92	2245703,73
н794	513577,02	2245701,55
н927	513585,33	2245707,47
н928	513604,55	2245705,01
н929	513619,33	2245703,76
н930	513638,26	2245703,12
н931	513654,92	2245703,30
н932	513673,43	2245704,12
н933	513748,62	2245710,05
н934	513845,71	2245718,79
н935	513890,04	2245724,57
н936	513938,88	2245732,82
н937	514075,54	2245758,73
н938	514257,24	2245793,31
н939	514497,99	2245837,86
н940	514634,69	2245862,40
н787	514765,56	2245885,23
Условный номер земельного участка: <u>52:20:0000000:1276:3У73</u>		
25	514985,82	2245952,34
26	514949,81	2245945,75
27	514909,25	2245938,34
28	514871,80	2245931,60
29	514839,55	2245925,83
30	514809,94	2245920,55
31	514764,11	2245912,58
32	514721,87	2245905,41
33	514694,25	2245900,22
34	514690,10	2245899,64
35	514674,46	2245896,77
36	514643,42	2245891,74
37	514605,02	2245885,32
38	514565,58	2245878,82
39	514525,49	2245871,65
40	514483,89	2245863,90
41	514436,62	2245855,09
42	514401,01	2245848,42
43	514359,01	2245840,68
44	514294,98	2245828,25
45	514291,08	2245827,68

Обозначение характерных точек границы	Координаты, м	
	X	Y
46	514268,01	2245823,48
47	514236,86	2245817,55
48	514187,69	2245808,00
49	514165,57	2245803,71
50	514144,50	2245799,51
51	514113,68	2245793,50
52	514082,77	2245787,49
53	514072,08	2245785,43
54	514063,30	2245783,87
55	514040,94	2245779,67
56	514015,86	2245774,65
57	513997,59	2245771,03
58	513967,64	2245765,10
59	513936,90	2245758,76
60	513923,04	2245756,05
61	513891,34	2245750,12
62	513877,93	2245747,65
63	513854,69	2245745,78
64	513825,52	2245744,39
65	513797,34	2245742,66
66	513768,51	2245741,18
67	513757,00	2245740,19
68	513746,61	2245739,20
69	513719,32	2245736,56
70	513702,58	2245735,49
71	513695,39	2245735,08
72	513670,10	2245732,49
73	513649,23	2245729,56
74	513640,39	2245729,64
75	513620,22	2245730,63
76	513606,02	2245731,61
77	513592,13	2245733,06
78	513571,69	2245736,80
79	513546,64	2245741,90
80	513525,92	2245747,71
81	513506,86	2245753,14
82	513479,88	2245761,62
83	513443,56	2245772,49
84	513410,82	2245782,55
85	513399,80	2245785,92
86	513391,85	2245788,37
87	513383,54	2245791,64
88	513368,61	2245798,77
89	513363,43	2245801,93
90	513356,41	2245807,14

Обозначение характерных точек границы	Координаты, м	
	X	Y
91	513345,49	2245817,59
92	513343,65	2245821,29
93	513341,66	2245825,58
94	513339,78	2245829,29
95	513337,23	2245832,83
96	513330,28	2245841,33
97	513314,86	2245860,36
98	513307,19	2245869,34
99	513297,13	2245881,60
100	513295,13	2245884,05
н969	513290,69	2245909,74
н102	513318,67	2245875,03
н103	513330,03	2245861,53
н104	513335,75	2245854,99
н105	513339,60	2245850,73
н106	513346,10	2245843,83
н107	513352,73	2245837,21
н108	513356,09	2245834,03
н109	513358,82	2245831,54
н110	513362,26	2245828,51
н111	513365,21	2245826,03
н112	513369,42	2245822,55
н113	513376,34	2245817,26
н114	513386,78	2245810,16
н115	513392,14	2245806,88
н116	513400,04	2245802,49
н117	513407,54	2245798,62
н118	513419,35	2245793,21
н119	513427,19	2245789,99
н120	513436,10	2245786,62
н121	513449,79	2245781,85
н122	513477,01	2245773,18
н123	513528,65	2245758,22
н928	513536,57	2245768,01
н925	513546,62	2245764,19
н126	513550,49	2245752,55
н127	513559,93	2245750,23
н128	513574,05	2245747,09
н129	513591,84	2245743,84
н130	513602,24	2245742,40
н131	513612,34	2245741,26
н132	513619,76	2245740,66
н133	513626,47	2245740,22
н134	513634,02	2245739,89
н135	513643,54	2245739,72

Обозначение характерных точек границы	Координаты, м	
	X	Y
н136	513653,12	2245739,78
н137	513668,60	2245740,28
н138	513677,38	2245740,72
н139	513687,19	2245741,32
н140	513702,03	2245742,36
н141	513720,98	2245743,88
н142	513775,78	2245748,42
н143	513811,47	2245751,51
н144	513843,94	2245754,81
н145	513859,59	2245756,68
н146	513878,09	2245759,19
н147	513889,77	2245760,95
н148	513904,38	2245763,31
н149	513931,70	2245768,10
н150	513961,06	2245773,59
н151	514000,35	2245781,07
н152	514072,06	2245794,71
н153	514324,67	2245842,62
н154	514373,62	2245851,61
н155	514387,97	2245869,21
н156	514393,93	2245880,39
н157	514407,47	2245890,20
н158	514415,46	2245871,32
н159	514444,85	2245864,70
н160	514539,18	2245881,89
н161	514559,85	2245885,59
н162	514643,52	2245900,55
н163	514741,16	2245917,56
н164	514926,21	2245950,00
н165	515030,44	2245968,84
н166	515285,30	2246015,77
1507	515287,10	2246007,01
168	515257,25	2246001,57
169	515221,72	2245995,06
170	515181,25	2245987,57
171	515164,92	2245984,54
172	515159,45	2245983,96
173	515134,69	2245979,43
174	515115,77	2245975,72
175	515081,68	2245969,30
176	515071,84	2245968,31
177	515061,41	2245966,09
178	515026,69	2245959,75
25	514985,82	2245952,34

Обозначение характерных точек границы	Координаты, м	
	Х	У
Условный номер земельного участка <u>52:20:0000000:3:3У74</u>		
100	513295,13	2245884,05
942	513281,09	2245901,28
943	513275,82	2245907,78
944	513268,72	2245916,59
945	513260,56	2245926,49
946	513252,82	2245935,78
947	513242,60	2245948,38
948	513229,83	2245963,94
949	513222,32	2245973,08
950	513214,82	2245982,30
951	513198,94	2246001,73
952	513183,70	2246020,73
953	513172,52	2246035,48
954	513154,64	2246058,61
955	513138,44	2246079,61
956	513110,17	2246115,53
957	513093,33	2246137,18
958	513073,93	2246161,97
959	513063,07	2246175,72
784	513051,61	2246190,51
785	513051,00	2246193,75
786	513048,00	2246205,00
н1369	513048,83	2246209,76
н964	513076,47	2246176,42
н965	513101,83	2246145,32
н966	513150,03	2246085,22
н967	513210,04	2246010,35
н968	513261,93	2245945,62
н969	513290,69	2245909,74
100	513295,13	2245884,05
Условный номер земельного участка <u>52:20:0000000:3:3У79</u>		
970	513061,50	2246150,26
971	513062,00	2246148,75
н972	513065,87	2246132,51
н973	513127,00	2246056,39
н974	513168,27	2246004,90
н975	513275,83	2245870,72
н976	513294,70	2245847,24
н977	513303,33	2245836,79
905	513301,89	2245845,08
904	513299,97	2245856,15
980	513289,24	2245871,19

Обозначение характерных точек границы	Координаты, м	
	Х	У
981	513282,90	2245879,20
982	513269,36	2245895,85
983	513246,42	2245924,04
984	513232,26	2245941,22
985	513209,23	2245969,07
986	513195,87	2245985,43
987	513180,09	2246004,76
988	513168,52	2246019,10
989	513158,56	2246031,95
990	513143,59	2246051,00
991	513127,19	2246071,80
992	513109,90	2246093,15
993	513098,78	2246106,63
994	513085,42	2246122,82
995	513069,56	2246142,33
965	513060,66	2246153,20
970	513061,50	2246150,26
Условный номер земельного участка: <u>52:20:1700010:3У6</u>		
н774	520533,55	2246978,52
н775	520495,10	2247002,86
н776	520496,47	2247001,43
н777	520508,00	2246992,20
н778	520525,11	2246982,63
779	520533,48	2246977,52
н774	520533,55	2246978,52
Условный номер земельного участка: <u>52:20:1700010:3У7</u>		
н785	520495,87	2247021,37
н786	520500,93	2247028,70
н787	520504,29	2247035,37
н788	520496,93	2247039,78
789	520489,58	2247027,78
н785	520495,87	2247021,37
Условный номер земельного участка: <u>52:20:1700010:3У8</u>		
н906	520460,45	2247023,26
н907	520463,05	2247023,73
н908	520391,86	2247070,09
н909	520233,37	2247174,55
н910	520244,15	2247166,85
н911	520272,28	2247147,44
н912	520291,23	2247135,25
н913	520306,43	2247121,97
н914	520373,07	2247078,37
н915	520391,52	2247069,78

Обозначение характерных точек границы	Координаты, м	
	X	Y
н916	520423,10	2247044,75
н917	520457,27	2247024,45
н906	520460,45	2247023,26
Условный номер земельного участка: 52:20:1700010:ЗУ9		
н941	520169,19	2247248,28
н942	520166,32	2247257,95
н943	520162,64	2247265,15
н944	520144,29	2247257,62
н945	520147,07	2247250,13
н941	520169,19	2247248,28
Условный номер земельного участка: 52:20:1700010:ЗУ10		
н771	520144,15	2247247,88
н772	520135,54	2247254,06
н773	520126,10	2247250,04
н774	520066,85	2247290,93
н775	520065,85	2247289,51
н776	520075,86	2247282,86
н777	520115,14	2247255,93
н778	520132,54	2247243,67
н779	520136,43	2247241,87
н780	520139,53	2247241,00
н781	520141,95	2247241,48
н782	520143,55	2247242,77
н783	520143,95	2247244,83
н771	520144,15	2247247,88
Условный номер земельного участка: 52:20:1700010:ЗУ11		
н978	520065,72	2247298,76
н979	520065,23	2247304,56
н980	520047,48	2247317,31
н981	520037,54	2247311,69
н982	520037,03	2247310,93
н983	520014,32	2247326,06
н984	520011,80	2247329,42
н985	519995,96	2247341,87
н986	519978,82	2247352,20
н987	519962,31	2247363,62
н988	519926,68	2247382,52
н989	519911,62	2247396,37
н990	519893,66	2247405,56
н991	519884,17	2247408,91
н992	519806,46	2247455,05
н993	519720,26	2247505,77
н994	519634,47	2247556,79

Обозначение характерных точек границы	Координаты, м	
	X	Y
н995	519540,40	2247613,22
н996	519500,82	2247637,45
н997	519473,44	2247652,99
н998	519486,19	2247645,14
н999	519516,06	2247626,37
н1000	519545,31	2247607,55
н1001	519571,72	2247592,35
н1002	519641,65	2247549,54
н1003	519687,64	2247523,08
н1004	519728,90	2247497,92
н1005	519749,44	2247485,85
н1006	519770,50	2247472,82
н1007	519801,46	2247455,25
н1008	519839,85	2247432,80
н1009	519860,80	2247418,95
н1010	519908,18	2247390,35
н1011	519962,63	2247356,18
н1012	519999,97	2247331,65
н1013	520008,33	2247326,54
н1014	520030,79	2247312,81
н1015	520054,85	2247296,82
н1016	520059,38	2247303,23
н978	520065,72	2247298,76
Условный номер земельного участка: 52:20:1700010:ЗУ12		
н1017	519161,61	2247840,26
н1018	519137,76	2247854,05
н1019	519117,34	2247865,16
н1020	519097,13	2247873,93
н1021	519096,16	2247869,80
н1022	519134,60	2247852,83
н1023	519170,06	2247833,06
н1024	519181,21	2247828,57
н1017	519161,61	2247840,26
Условный номер земельного участка: 52:20:1700010:ЗУ13		
н1025	519082,83	2247873,76
н1026	519083,97	2247878,68
н1027	519069,87	2247884,54
н1028	519056,97	2247888,43
н1029	519031,31	2247896,30
н1030	519015,46	2247900,25
н1031	519003,88	2247902,58
н1032	518998,25	2247903,58
н1033	518985,57	2247905,50

Обозначение характерных точек границы	Координаты, м	
	X	Y
н1034	518977,10	2247906,85
н1035	518970,89	2247907,72
н1036	518964,47	2247908,40
1037	518968,86	2247907,40
1038	518972,05	2247906,82
1039	518976,32	2247905,74
1040	518988,38	2247902,45
1041	518996,07	2247900,38
н1042	519014,04	2247895,57
н1043	519026,71	2247891,94
н1044	519051,03	2247883,76
н1045	519076,91	2247874,91
н1025	519082,83	2247873,76
Условный номер земельного участка: 52:20:1700006:ЗУ2		
н1046	518959,62	2247909,00
1047	518958,01	2247909,13
1048	518949,29	2247909,47
1049	518941,72	2247909,72
1050	518932,93	2247909,13
1051	518925,46	2247907,98
1052	518916,94	2247906,74
1053	518905,33	2247903,50
1054	518897,69	2247900,35
1055	518887,38	2247896,14
1056	518873,69	2247890,21
1057	518868,49	2247887,47
1058	518863,53	2247885,12
н1059	518858,83	2247881,30
н1060	518855,96	2247882,28
н1061	518854,93	2247885,98
н1062	518830,87	2247879,47
н1063	518832,22	2247874,51
н1064	518832,63	2247872,12
н1065	518832,16	2247869,65
н1066	518830,10	2247867,03
н1067	518823,49	2247862,02
н1068	518817,21	2247871,73
н1069	518826,26	2247879,88
н1070	518831,70	2247882,48
н1071	518834,55	2247892,58
н1072	518835,13	2247898,36
н1073	518837,95	2247906,54
н1074	518843,35	2247914,09
н1075	518846,88	2247917,28

Обозначение характерных точек границы	Координаты, м	
	X	Y
н1076	518854,08	2247909,59
н1077	518886,11	2247898,33
н1078	518893,62	2247902,13
н1079	518905,38	2247906,21
н1080	518914,52	2247908,68
н1081	518925,89	2247910,29
н1082	518935,81	2247910,83
н1083	518944,36	2247910,64
н1084	518948,85	2247910,43
н1046	518959,62	2247909,00
Условный номер земельного участка: 52:20:1700006:ЗУ3		
н361	518574,72	2247664,90
н362	518588,72	2247676,73
н363	518595,86	2247683,82
н364	518591,51	2247689,00
н365	518596,55	2247692,93
н366	518592,91	2247693,16
367	518591,81	2247692,88
н368	518573,67	2247678,56
н369	518571,98	2247676,37
н370	518569,89	2247670,46
н361	518574,72	2247664,90
Условный номер земельного участка: 52:20:1700006:ЗУ4		
н382	518292,16	2247315,27
н383	518294,60	2247320,37
н384	518295,22	2247325,51
н385	518294,10	2247330,82
н386	518287,19	2247339,23
н387	518303,45	2247354,04
н388	518308,31	2247348,71
н389	518311,13	2247347,75
н390	518315,48	2247348,32
н391	518325,53	2247358,77
н392	518318,81	2247364,76
н393	518295,55	2247363,13
н394	518280,30	2247349,25
н395	518285,53	2247321,05
н382	518292,16	2247315,27
Условный номер земельного участка: 52:20:1700006:ЗУ5		
н402	518093,94	2247077,42
н403	518105,68	2247087,91
н404	518084,26	2247107,69
н405	518076,76	2247100,27

Обозначение характерных точек границы	Координаты, м	
	X	Y
н402	518093,94	2247077,42
Условный номер земельного участка: 52:20:1700007:ЗУ3		
н267	517879,42	2246796,67
н268	517860,50	2246808,61
н269	517851,96	2246802,45
н270	517861,98	2246784,08
н267	517879,42	2246796,67
Условный номер земельного участка: 52:20:1700007:ЗУ4		
н406	517762,86	2246698,28
н407	517755,02	2246701,23
н408	517749,10	2246692,36
н409	517755,08	2246685,88
н406	517762,86	2246698,28
Условный номер земельного участка 52:20:1700007:ЗУ5		
н410	517015,30	2246520,32
н411	517006,11	2246535,35
н412	516995,47	2246534,85
н413	516989,57	2246519,12
н410	517015,30	2246520,32
Условный номер земельного участка: 52:20:1700007:ЗУ6		
н424	516798,42	2246460,47
н425	516794,39	2246471,39
н426	516694,38	2246457,75
н427	516698,74	2246437,84
н428	516712,58	2246440,41
н429	516740,44	2246446,11
н430	516776,57	2246454,58
н424	516798,42	2246460,47
Условный номер земельного участка: 52:20:1700007:ЗУ7		
н1085	516675,85	2246433,59
н1086	516673,66	2246444,06
н1087	516599,50	2246429,36
н1088	516563,59	2246422,48
н1089	516562,54	2246428,54
н1090	516488,59	2246413,34
н1091	516491,73	2246397,60
н1092	516524,53	2246404,27
н1093	516563,91	2246411,23
н1094	516603,13	2246419,18
н1095	516642,30	2246427,20
н1085	516675,85	2246433,59

Обозначение характерных точек границы	Координаты, м	
	X	Y
Условный номер земельного участка: 52:20:1600020:ЗУ7		
н1102	515773,80	2246048,41
1103	515775,31	2246060,94
1104	515776,90	2246071,70
н1105	515773,45	2246071,61
н1106	515772,98	2246060,59
н1107	515772,08	2246048,77
н1102	515773,80	2246048,41
Условный номер земельного участка: 52:20:1600020:ЗУ8		
н1096	517078,47	2246479,93
н1097	517059,02	2246479,55
н1098	517034,71	2246476,05
н1099	517021,33	2246473,66
н1100	517019,46	2246470,52
н1096	517078,47	2246479,93
Условный номер земельного участка: 52:20:1600020:ЗУ9		
н650	517357,03	2246520,96
н651	517336,76	2246519,43
н652	517317,14	2246515,22
н653	517305,63	2246513,48
н654	517257,28	2246507,13
н655	517237,64	2246502,46
н656	517217,74	2246500,27
н657	517198,61	2246495,80
н658	517220,26	2246497,81
н659	517242,23	2246500,38
н660	517280,48	2246506,09
н661	517298,52	2246509,31
н650	517357,03	2246520,96
Условный номер земельного участка: 52:20:1600020:ЗУ10		
н1101	518129,37	2247024,95
н1102	518125,18	2247021,88
н1103	518121,38	2247018,27
н1104	518120,82	2247017,47
н1105	518105,86	2247003,10
1106	518097,64	2246991,52
н1107	518099,85	2246990,81
н1108	518122,37	2247015,12
н1101	518129,37	2247024,95
Условный номер земельного участка: 52:20:1600020:ЗУ11		
н678	520217,97	2247128,52

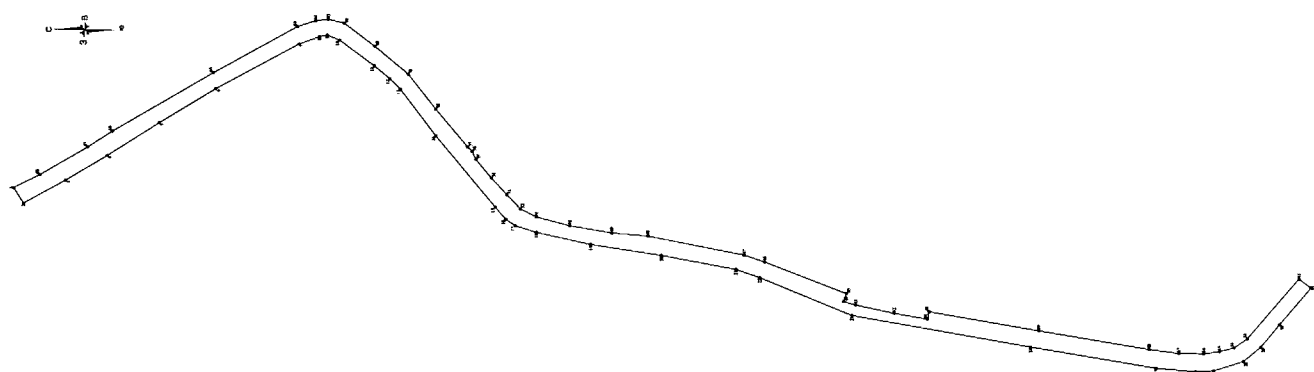
Обозначение характерных точек границы	Координаты, м	
	X	Y
н679	520198,21	2247122,74
н680	520193,87	2247132,29
н681	520192,61	2247142,71
682	520212,43	2247142,52
н678	520217,97	2247128,52
Условный номер земельного участка: 52:20:0000000:1276:3У75		
н683	515131,86	2245939,14
н684	515121,05	2245926,63
н685	515115,09	2245934,06
н686	515117,80	2245942,38
н683	515131,86	2245939,14
Условный номер земельного участка: 52:20:0000000:1276:3У76		
н737	513902,20	2245698,21
н738	513912,75	2245708,30
н739	513920,30	2245729,68
н740	513903,04	2245726,76
н741	513905,00	2245714,70

Обозначение характерных точек границы	Координаты, м	
	X	Y
н742	513897,56	2245701,98
н737	513902,20	2245698,21
Условный номер земельного участка: 52:20:0000000:1276:3У77		
н791	513552,69	2245680,87
н792	513563,19	2245684,38
н793	513571,81	2245692,13
н794	513577,02	2245701,55
н795	513565,92	2245703,73
н796	513561,19	2245693,37
н797	513550,91	2245686,59
н791	513552,69	2245680,87
Условный номер земельного участка: 52:20:0000000:1276:3У78		
н925	513546,62	2245764,19
н926	513548,69	2245789,99
н927	513543,71	2245790,96
н928	513536,57	2245768,01
н925	513546,62	2245764,19

Проектом предусмотрено образование земельных участков, которые будут отнесены к территории общего пользования.

Чертеж межевания территории на период эксплуатации линейного объекта (после завершения его строительства) не разрабатывается в связи с тем, что образуемые земельные участки в полосе отвода проектируемой автомобильной дороги отражены на чертеже межевания территории и совпадают с зоной планируемого размещения линейного объекта, необходимой на период эксплуатации.

III. Сведения о границах территории, в отношении которой утвержден проект межевания



- граница территории, в отношении которой утвержден проект межевания территории
- характерная точка границ территории, в отношении которой утвержден проект межевания территории

*Перечень координат характерных точек границ территории,
в отношении которой утвержден проект межевания
(система координат – МСК-52)*

Номер характерной точки границы	Координаты, м	
	X	Y
1	520849,61	2246844,42
2	520788,78	2246742,64
3	520533,26	2246893,94
4	520281,63	2247054,2
5	519964,64	2247270,15
6	519622,34	2247493,68
7	519117,71	2247786,62
8	518994,16	2247834,04
9	518946,9	2247845,32
10	518870,83	2247812,49
11	518659,52	2247645,38
12	518564,65	2247561,74
13	518500,74	2247493,27
14	518284,52	2247190,06
15	517921,24	2246725,42
16	517858,07	2246646,65
17	517800,37	2246605,63
18	517671,89	2246561,9
19	517340,3	2246484,31
20	516911,25	2246414,53
21	516457,71	2246324,59

Номер характерной точки границы	Координаты, м	
	X	Y
22	516314,07	2246272,17
23	515752,95	2246026,77
24	514666,67	2245824,67
25	513901,88	2245688,64
26	513662,67	2245666,32
27	513551,32	2245672,69
28	513371,77	2245734,34
29	513266,45	2245828,2
30	513153,62	2245974,38
31	512962,67	2246215,1
32	513036,53	2246273,38
33	513348,55	2245882,9
34	513428,01	2245823,13
35	513517,56	2245798,13
36	513614,01	2245783,67
37	513764,21	2245785,35
38	513945,75	2245810,82
39	514615,53	2245930,11
40	515282,87	2246052,4
41	515291,56	2246003,71
42	515495,47	2246041,4

Номер характерной точки границы	Координаты, м	
	X	Y
43	515729,43	2246094,95
44	515802,63	2246116,61
45	515786,21	2246169,07
46	516283,26	2246373,43
47	516408,75	2246418,56
48	516993,48	2246540,02
49	517213,18	2246559,99
50	517469,39	2246606,34
51	517670,36	2246661,97
52	517769,66	2246715,18
53	517850,65	2246806,77
54	517947,03	2246916,68
55	518040,61	2247036,34
56	518063,71	2247088,62

Номер характерной точки границы	Координаты, м	
	X	Y
57	518090,63	2247117,53
58	518285,73	2247364,24
59	518453,24	2247592,05
60	518658,13	2247773,74
61	518843,95	2247923,68
62	518940,81	2247948,26
63	519016,88	2247939,21
64	519127,37	2247900,5
65	519638,35	2247596,79
66	520250,45	2247213,51
67	520400,63	2247109,43
68	520691,28	2246927,57
1	520849,61	2246844,42
