



**Министерство  
экологии и природных ресурсов  
Нижегородской области**

Включен в Реестр  
нормативных актов органов  
исполнительной власти  
Нижегородской области

04 ИЮЛ 2023

№ в реестре

23292-319-319-150/23П/од

## П Р И К А З

16.06.2023

319-150/23П/од

№ \_\_\_\_\_

г. Нижний Новгород

**Об установлении  
зон санитарной охраны водозаборной  
скважины Товарищества на вере  
«Нарышкинское – Чухманов и компания»  
в п. Заря Вознесенского муниципального  
округа Нижегородской области**

В соответствии с Федеральным законом от 30 марта 1999 г. № 52-ФЗ «О санитарно-эпидемиологическом благополучии населения», руководствуясь положениями статьи 106 Земельного кодекса Российской Федерации, Положением о министерстве экологии и природных ресурсов Нижегородской области, утвержденным постановлением Правительства Нижегородской области от 31 декабря 2010 г. № 965, на основании санитарно - эпидемиологического заключения Управления Роспотребнадзора по Нижегородской области от 20 апреля 2022 г. № 52.НЦ.04.000.Т.000439.04.22 о соответствии проекта зон санитарной охраны водозаборной скважины Товарищества на вере «Нарышкинское – Чухманов и компания» в п. Заря Вознесенского муниципального округа Нижегородской области государственным санитарно-эпидемиологическим правилам и нормативам

п р и к а з ы в а ю:

1. Установить границы зон санитарной охраны водозаборной скважины Товарищества на вере «Нарышкинское – Чухманов и компания» в п. Заря Вознесенского муниципального округа Нижегородской области согласно приложению к настоящему приказу.

2. Ограничения использования земельных участков в границах зон санитарной охраны водозаборной скважины Товарищества на вере «Нарышкинское – Чухманов и компания» в п. Заря Вознесенского муниципального округа Нижегородской области установлены частью 1 статьи 43 и пунктом 1 части 3 статьи 44 Водного кодекса Российской Федерации, подпунктом 14 пункта 5 статьи 27 Земельного кодекса Российской Федерации.


Мероприятия и режим хозяйственного использования территорий в границах зон санитарной охраны водозаборной скважины Товарищества на вере «Нарышкинское – Чухманов и компания» в п. Заря Вознесенского муниципального округа Нижегородской области определены пунктом 3.2

СанПиН 2.1.4.1110-02 «Зоны санитарной охраны источников водоснабжения и водопроводов питьевого назначения».

3. Во исполнение Федерального закона от 13 июля 2015 г. № 218-ФЗ «О государственной регистрации недвижимости» представить в федеральный орган исполнительной власти, уполномоченный Правительством Российской Федерации на осуществление государственного кадастрового учета, государственной регистрации прав, ведение Единого государственного реестра недвижимости и предоставление сведений, содержащихся в Едином государственном реестре недвижимости, документы о зонах санитарной охраны водозаборной скважины Товарищества на вере «Нарышкинское – Чухманов и компания» в п. Заря Вознесенского муниципального округа Нижегородской области.

4. Контроль за исполнением настоящего приказа оставляю за собой.

Министр



Д.Б.Егоров

## ПРИЛОЖЕНИЕ

к приказу министерства экологии  
и природных ресурсов  
Нижегородской области  
от 16.06.2023 № 319-150/23П/од

### Границы зон санитарной охраны водозаборной скважины Товарищества на вере «Нарышкинское – Чухманов и компания» в п. Заря Вознесенского муниципального округа Нижегородской области

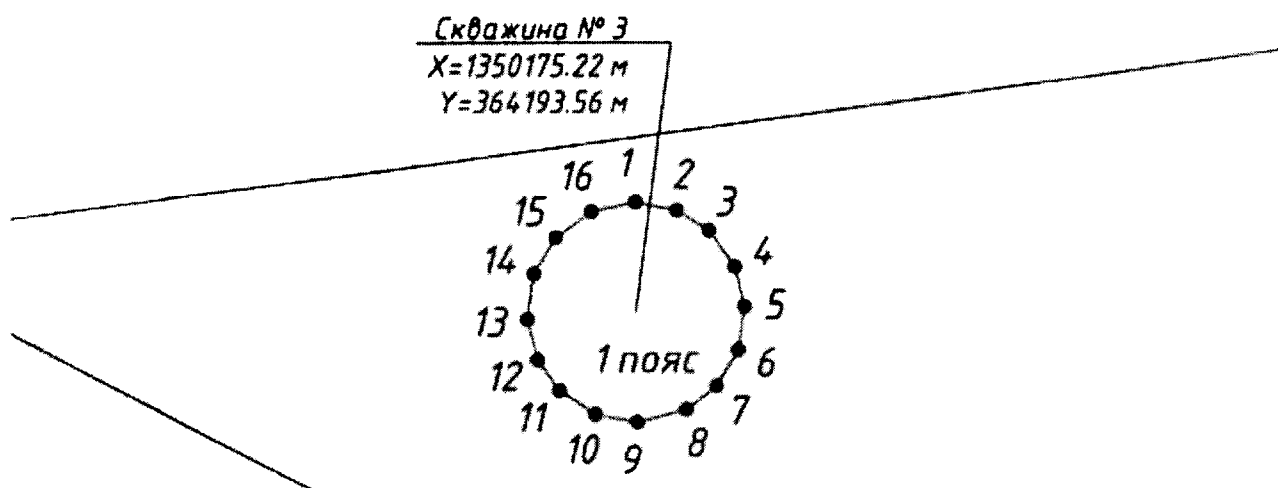
Зоны санитарной охраны (далее - ЗСО) организуются для водозаборной скважины № 3, расположенной по ул. Заречная в п. Заря Вознесенского муниципального округа Нижегородской области, в границах земельного участка с кадастровым номером 52:54:1500004:155. Предельно допустимое водопотребление из скважины составляет 100,0 м<sup>3</sup>/сут.

ЗСО организуются в составе трех поясов: первый пояс (строгoго режима) включает территорию расположения скважины, второй и третий пояса (пояса ограничений) включают территории, предназначенные для предупреждения микробного и химического загрязнения воды в водоносном пласте.

Границы второго и третьего поясов ЗСО принимаются в соответствии с гидродинамическими расчетами и пунктом 2.2.2 СанПиН 2.1.4.1110-02.

Подземные воды отнесены к защищенным от поверхностного загрязнения.

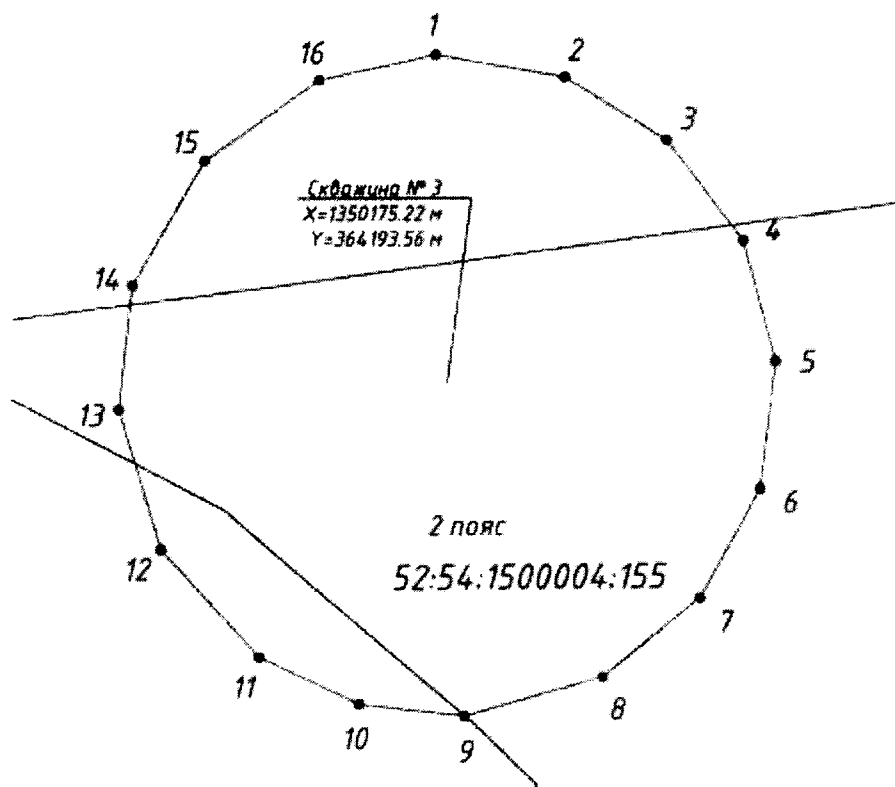
1. Размер первого пояса ЗСО скважины № 3 сокращен, граница первого пояса устанавливается на расстоянии 15,0 м от устья скважины по всем направлениям.



Координаты характерных точек границы первого пояса ЗСО скважины № 3

Обозначение характерных точек границ	Координаты ( система координат ГСК-52)	
	X	Y
1	2	3
1	364208.56	1350175.23
2	364207.44	1350180.91
3	364204.66	1350185.31
4	364199.68	1350188.91
5	364194.21	1350190.21
6	364188.38	1350189.30
7	364183.45	1350186.30
8	364180.24	1350182.11
9	364178.56	1350175.34
10	364179.67	1350169.57
11	364182.90	1350164.67
12	364187.11	1350161.68
13	364192.61	1350160.25
14	364198.87	1350161.19
15	364203.80	1350164.26
16	364207.30	1350169.20
1	364208.56	1350175.23

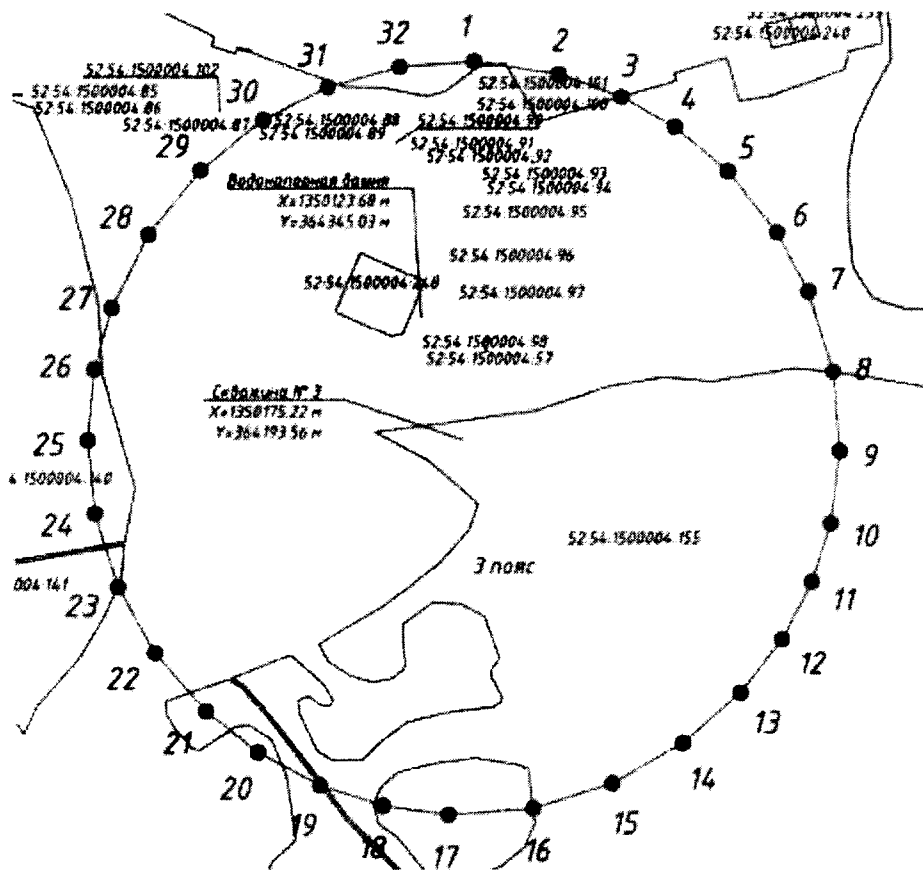
2. Граница второго пояса ЗСО скважины № 3 устанавливается на расстоянии 65,0 м от устья скважины по всем направлениям.



Координаты характерных точек границы второго пояса ЗСО скважины № 3

Обозначение характерных точек границ	Координаты ( система координат ГСК-52)	
	X	Y
1	2	3
1	364258.53	1350173.36
2	364254.08	1350198.94
3	364241.70	1350218.89
4	364221.72	1350233.80
5	364198.00	1350240.07
6	364173.02	1350236.89
7	364151.72	1350224.96
8	364136.09	1350205.58
9	364128.62	1350178.09
10	364131.12	1350157.16
11	364140.56	1350137.59
12	364161.87	1350118.47
13	364189.08	1350110.37
14	364213.18	1350113.25
15	364237.65	1350127.46
16	364253.54	1350150.17
1	364258.53	1350173.36

3. Граница третьего пояса ЗСО скважины № 3 устанавливается на расстоянии 461,0 м от устья скважины по всем направлениям.



Координаты характерных точек границы третьего пояса ЗСО  
скважины № 3

Обозначение характерных точек границ	Координаты ( система координат ГСК-52)	
	X	Y
1	2	3
1	364654.35	1350189.07
2	364639.13	1350293.50
3	364610.83	1350371.20
4	364573.67	1350436.06
5	364519.74	1350500.99
6	364446.57	1350560.59
7	364375.36	1350598.86
8	364275.86	1350628.82
9	364179.14	1350635.99
10	364089.66	1350624.36
11	364018.00	1350601.48
12	363946.82	1350564.63
13	363880.41	1350513.54
14	363818.18	1350442.82
15	363769.86	1350356.88
16	363740.14	1350258.49
17	363733.03	1350154.44
18	363743.98	1350073.23
19	363769.01	1349995.56
20	363809.84	1349919.72
21	363860.16	1349856.84
22	363932.95	1349794.95
23	364014.73	1349750.32
24	364104.73	1349722.86
25	364194.21	1349714.22
26	364280.24	1349722.44
27	364355.93	1349743.76
28	364445.30	1349789.02
29	364522.12	1349851.85
30	364583.24	1349928.90
31	364623.34	1350008.45
32	364647.88	1350097.04
1	364654.35	1350189.07