



**Министерство
экологии и природных ресурсов
Нижегородской области**

Включен в Реестр
нормативных актов органов
исполнительной власти
Нижегородской области

11 ИЮЛ 2023

№ в реестре

23322-319-319-161/23П/од

П Р И К А З

26.06.2023

319-161/23П/од

№ _____

г. Нижний Новгород

**Об установлении
зон санитарной охраны водозаборного
участка АО «Дорожно-ремонтно-строительное
предприятие», расположенного в 1,5 км
юго-западнее г. Шахунья г.о.г. Шахунья
Нижегородской области**

В соответствии с Федеральным законом от 30 марта 1999 г. № 52-ФЗ «О санитарно-эпидемиологическом благополучии населения», руководствуясь положениями статьи 106 Земельного кодекса Российской Федерации, Положением о министерстве экологии и природных ресурсов Нижегородской области, утвержденным постановлением Правительства Нижегородской области от 31 декабря 2010 г. № 965, на основании санитарно - эпидемиологического заключения Управления Роспотребнадзора по Нижегородской области от 30 мая 2023 г. № 52.НЦ.04.000.Т.000475.05.23 о соответствии проекта зон санитарной охраны водозаборного участка АО «Дорожно-ремонтно-строительное предприятие», расположенного в 1,5 км юго-западнее г. Шахунья г.о.г. Шахунья Нижегородской области, государственным санитарно-эпидемиологическим правилам и нормативам

п р и к а з ы в а ю:

1. Установить границы зон санитарной охраны водозаборного участка АО «Дорожно-ремонтно-строительное предприятие», расположенного в 1,5 км юго-западнее г. Шахунья г.о.г. Шахунья Нижегородской области, согласно приложению к настоящему приказу.

2. Ограничения использования земельных участков в границах зон санитарной охраны водозаборного участка АО «Дорожно-ремонтно-строительное предприятие», расположенного в 1,5 км юго-западнее г. Шахунья г.о.г. Шахунья Нижегородской области, установлены частью 1 статьи 43 и пунктом 1 части 3 статьи 44 Водного кодекса Российской Федерации, подпунктом 14 пункта 5 статьи 27 Земельного кодекса Российской Федерации.

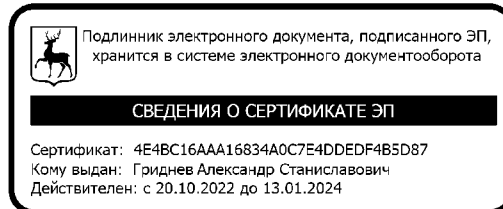
Мероприятия и режим хозяйственного использования территорий в границах зон санитарной охраны водозаборного участка АО «Дорожно-ремонтно-строительное предприятие», расположенного в 1,5 км юго-западнее г. Шахунья г.о.г. Шахунья Нижегородской области, определены пунктом 3.2

СанПиН 2.1.4.1110-02 «Зоны санитарной охраны источников водоснабжения и водопроводов питьевого назначения».

3. Во исполнение Федерального закона от 13 июля 2015 г. № 218-ФЗ «О государственной регистрации недвижимости» представить в федеральный орган исполнительной власти, уполномоченный Правительством Российской Федерации на осуществление государственного кадастрового учета, государственной регистрации прав, ведение Единого государственного реестра недвижимости и предоставление сведений, содержащихся в Едином государственном реестре недвижимости, документы о зонах санитарной охраны водозаборного участка АО «Дорожно-ремонтно-строительное предприятие», расположенного в 1,5 км юго-западнее г. Шахунья г.о.г. Шахунья Нижегородской области.

4. Контроль за исполнением настоящего приказа оставляю за собой.

И.о.министра



А.С.Гриднев

ПРИЛОЖЕНИЕ

к приказу министерства экологии
и природных ресурсов
Нижегородской области
от 26.06.2023 № 319-161/23П/од

Границы зон санитарной охраны водозаборного участка АО «Дорожно-ремонтно-строительное предприятие», расположенного в 1,5 км юго-западнее г. Шахунья г.о.г. Шахунья Нижегородской области

Зоны санитарной охраны (далее - ЗСО) организуются для водозаборного участка, который состоит из скважины № 1, расположенной в юго-западной части г. Шахунья г.о.г. Шахунья Нижегородской области. Предельно допустимое водопотребление из скважины составляет 46,25 м³/сут.

ЗСО организуются в составе трех поясов: первый пояс (строгого режима) включает территорию расположения скважины, второй и третий пояса (пояса ограничений) включают территории, предназначенные для предупреждения микробного и химического загрязнения воды в водоносном пласте.

Границы второго и третьего поясов ЗСО принимаются в соответствии с гидродинамическими расчетами и пунктом 2.2.2 СанПиН 2.1.4.1110-02.

Подземные воды отнесены к защищенным от поверхностного загрязнения.

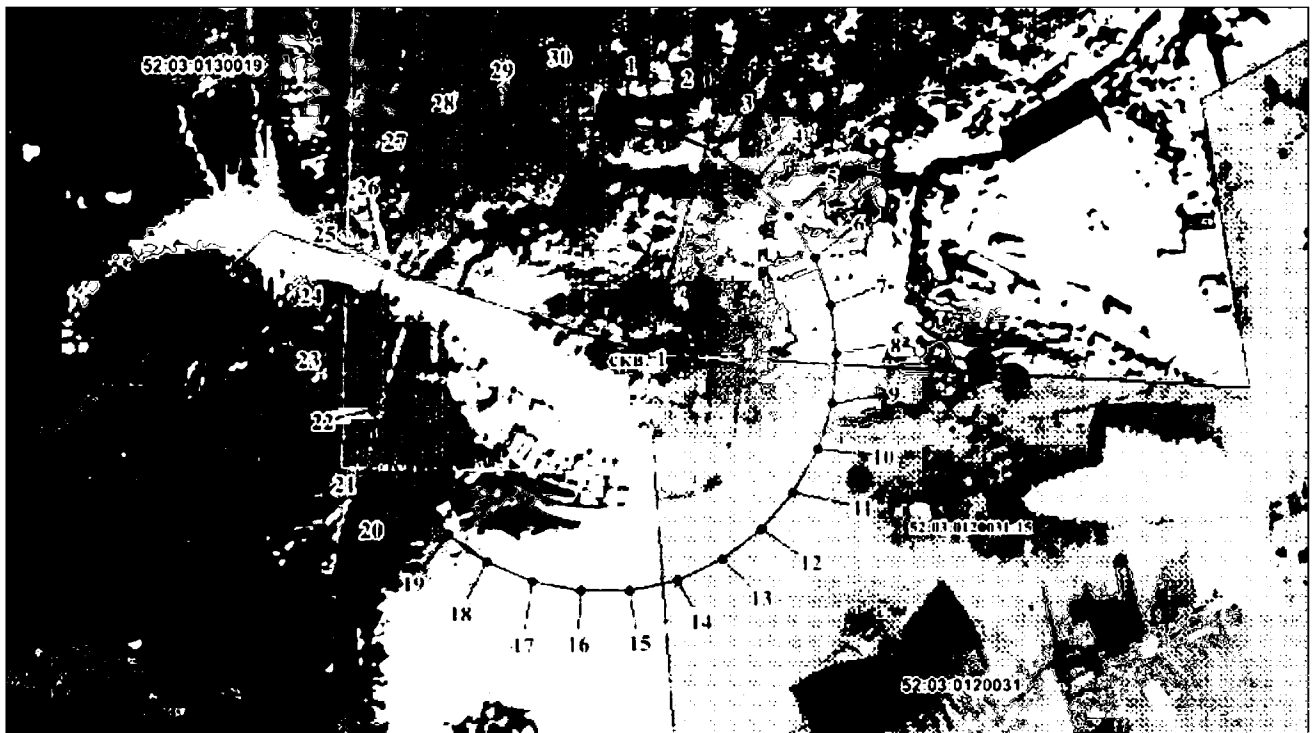
1. Граница первого пояса ЗСО скважины № 1 устанавливается на расстоянии 30,0 м от устья скважины по всем направлениям.



Координаты характерных точек границы первого пояса ЗСО
скважины № 1

Обозначение характерных точек границ	Координаты (система координат МСК-52, зона 2)		Обозначение характерных точек границ	Координаты (система координат МСК-52, зона 2)	
	X	Y		X	Y
1	2	3	1	2	3
1	678202.66	3192347.39	17	678144.29	3192334.98
2	678201.35	3192353.52	18	678146.84	3192329.25
3	678198.80	3192359.24	19	678150.53	3192324.18
4	678195.11	3192364.32	20	678155.19	3192319.98
5	678190.45	3192368.52	21	678160.62	3192316.84
6	678185.02	3192371.66	22	678166.58	3192314.91
7	678179.06	3192373.59	23	678172.82	3192314.25
8	678172.82	3192374.25	24	678179.06	3192314.91
9	678166.58	3192373.59	25	678185.02	3192316.84
10	678160.62	3192371.66	26	678190.45	3192319.98
11	678155.19	3192368.52	27	678195.11	3192324.18
12	678150.53	3192364.32	28	678198.80	3192329.25
13	678146.84	3192359.24	29	678201.35	3192334.98
14	678144.29	3192353.52	30	678202.66	3192341.11
15	678142.98	3192347.39	1	678202.66	3192347.39
16	678142.98	3192341.11			


2. Граница второго пояса ЗСО скважины № 1 устанавливается на расстоянии 38,0 м от устья скважины по всем направлениям.



Координаты характерных точек границы второго пояса ЗСО
скважины № 1

Обозначение характерных точек границ	Координаты (система координат МСК-52, зона 2)		Обозначение характерных точек границ	Координаты (система координат МСК-52, зона 2)	
	X	Y		X	Y
1	2	3	1	2	3
1	678210.61	3192348.22	17	678136.68	3192332.51
2	678208.96	3192355.99	18	678139.91	3192325.25
3	678205.73	3192363.26	19	678144.58	3192318.82
4	678201.06	3192369.68	20	678150.48	3192313.51
5	678195.16	3192374.98	21	678157.37	3192309.54
6	678188.28	3192378.96	22	678164.92	3192307.08
7	678180.72	3192381.42	23	678172.82	3192306.25
8	678172.82	3192382.25	24	678180.72	3192307.08
9	678164.92	3192381.42	25	678188.28	3192309.54
10	678157.37	3192378.96	26	678195.16	3192313.51
11	678150.48	3192374.98	27	678201.06	3192318.82
12	678144.58	3192369.68	28	678205.73	3192325.25
13	678139.91	3192363.26	29	678208.96	3192332.51
14	678136.68	3192355.99	30	678210.61	3192340.28
15	678135.03	3192348.22	1	678210.61	3192348.22
16	678135.03	3192340.28			

3. Граница третьего пояса ЗСО скважины № 1 устанавливается на расстоянии 259,0 м от устья скважины по всем направлениям.



Координаты характерных точек границы третьего пояса ЗСО
скважины № 1

Обозначение характерных точек границ	Координаты (система координат МСК-52, зона 2)		Обозначение характерных точек границ	Координаты (система координат МСК-52, зона 2)	
	X	Y		X	Y
1	2	3	1	2	3
1	678430.40	3192371.32	17	677926.50	3192264.20
2	678419.15	3192424.29	18	677948.53	3192214.76
3	678397.12	3192473.75	19	677980.35	3192170.95
4	678365.29	3192517.55	20	678020.58	3192134.71
5	678325.06	3192553.79	21	678067.48	3192107.64
6	678278.16	3192580.86	22	678118.97	3192090.91
7	678226.67	3192597.59	23	678172.82	3192085.25
8	678172.82	3192603.25	24	678226.67	3192090.91
9	678118.97	3192597.59	25	678278.16	3192107.64
10	678067.48	3192580.86	26	678325.06	3192134.71
11	678020.58	3192553.79	27	678365.29	3192170.95
12	677980.35	3192517.55	28	678397.12	3192214.76
13	677948.53	3192473.75	29	678419.15	3192264.20
14	677926.50	3192424.29	30	678430.40	3192317.18
15	677915.24	3192371.32	1	678430.40	3192371.32
16	677915.24	3192317.18			