



**Министерство  
экологии и природных ресурсов  
Нижегородской области**

Включен в Реестр  
нормативных актов органов  
исполнительной власти  
Нижегородской области

11 ИЮЛ 2023

№ в реестре

23324-319-319-167/23П/од

**П Р И К А З**

30.06.2023

319-167/23П/од

№ \_\_\_\_\_

г. Нижний Новгород

**Об установлении  
зон санитарной охраны водозаборного  
участка МП КМО НО «Коммунальная  
служба» в д. Овечий Овраг  
Краснооктябрьского муниципального округа  
Нижегородской области**

В соответствии с Федеральным законом от 30 марта 1999 г. № 52-ФЗ «О санитарно-эпидемиологическом благополучии населения», руководствуясь положениями статьи 106 Земельного кодекса Российской Федерации, Положением о министерстве экологии и природных ресурсов Нижегородской области, утвержденным постановлением Правительства Нижегородской области от 31 декабря 2010 г. № 965, на основании санитарно - эпидемиологического заключения Управления Роспотребнадзора по Нижегородской области от 31 мая 2023 г. № 52.НЦ.04.000.Т.000480.05.23 о соответствии проекта зон санитарной охраны водозаборного участка МП КМО НО «Коммунальная служба» в д. Овечий Овраг Краснооктябрьского муниципального округа Нижегородской области государственным санитарно-эпидемиологическим правилам и нормативам

п р и к а з ы в а ю:

1. Установить границы зон санитарной охраны водозаборного участка МП КМО НО «Коммунальная служба» в д. Овечий Овраг Краснооктябрьского муниципального округа Нижегородской области согласно приложению к настоящему приказу.

2. Ограничения использования земельных участков в границах зон санитарной охраны водозаборного участка МП КМО НО «Коммунальная служба» в д. Овечий Овраг Краснооктябрьского муниципального округа Нижегородской области установлены частью 1 статьи 43 и пунктом 1 части 3 статьи 44 Водного кодекса Российской Федерации, подпунктом 14 пункта 5 статьи 27 Земельного кодекса Российской Федерации.


Мероприятия и режим хозяйственного использования территорий в границах зон санитарной охраны водозаборного участка МП КМО НО «Коммунальная служба» в д. Овечий Овраг Краснооктябрьского муниципального округа Нижегородской области определены пунктом 3.2

СанПиН 2.1.4.1110-02 «Зоны санитарной охраны источников водоснабжения и водопроводов питьевого назначения».

3. Во исполнение Федерального закона от 13 июля 2015 г. № 218-ФЗ «О государственной регистрации недвижимости» представить в федеральный орган исполнительной власти, уполномоченный Правительством Российской Федерации на осуществление государственного кадастрового учета, государственной регистрации прав, ведение Единого государственного реестра недвижимости и предоставление сведений, содержащихся в Едином государственном реестре недвижимости, документы о зонах санитарной охраны водозаборного участка МП КМО НО «Коммунальная служба» в д. Овечий Овраг Краснооктябрьского муниципального округа Нижегородской области.

4. Контроль за исполнением настоящего приказа оставляю за собой.

И.о.министра



А.С.Гриднев

## ПРИЛОЖЕНИЕ

к приказу министерства экологии  
и природных ресурсов  
Нижегородской области  
от 30.06.2023 № 319-167/23П/од

### Границы зон санитарной охраны водозаборного участка МП КМО НО «Коммунальная служба» в д. Овечий Овраг Краснооктябрьского муниципального округа Нижегородской области


Зоны санитарной охраны (далее - ЗСО) организуются для водозаборного участка, который состоит из скважины № 3437, расположенной в южной части д. Овечий Овраг Краснооктябрьского муниципального округа Нижегородской области. Предельно допустимое водопотребление из скважины составляет 91 м<sup>3</sup>/сут.

ЗСО организуются в составе трех поясов: первый пояс (строгого режима) включает территорию расположения скважины, второй и третий пояса (пояса ограничений) включают территории, предназначенные для предупреждения микробного и химического загрязнения воды в водоносном пласте.

Границы второго и третьего поясов ЗСО принимаются в соответствии с гидродинамическими расчетами и пунктом 2.2.2 СанПиН 2.1.4.1110-02.

Подземные воды отнесены к защищенным от поверхностного загрязнения.


1. Размер первого пояса ЗСО скважины № 3437 сокращен до 5,0 м в западном направлении, по другим направлениям граница первого пояса ЗСО устанавливается на расстоянии 30,0 м от устья скважины.



Координаты характерных точек границы первого пояса ЗСО  
скважины № 3437

Обозначение характерных точек границ	Координаты (система координат МСК-52, зона 2)		Обозначение характерных точек границ	Координаты (система координат МСК-52, зона 2)	
	X	Y		X	Y
1	2	3	1	2	3
1	432060.09	2322564.97	11	432012.62	2322586.10
2	432058.78	2322571.10	12	432007.96	2322581.92
3	432056.23	2322576.82	13	432004.27	2322576.82
4	432052.55	2322581.92	14	432001.72	2322571.10
5	432047.89	2322586.10	15	432000.42	2322564.97
6	432042.45	2322589.24	16	432000.42	2322560.75
7	432036.49	2322591.18	17	432059.00	2322553.59
8	432030.25	2322591.84	18	432060.09	2322558.70
9	432024.01	2322591.18	1	432060.09	2322564.97
10	432018.04	2322589.24			

2. Граница второго пояса ЗСО скважины № 3437 устанавливается на расстоянии 30,0 м от устья скважины по всем направлениям.



Координаты характерных точек границы второго пояса ЗСО  
скважины № 3437

Обозначение характерных точек границ	Координаты (система координат МСК-52, зона 2)		Обозначение характерных точек границ	Координаты (система координат МСК-52, зона 2)	
	X	Y		X	Y
1	2	3	1	2	3
1	432060.09	2322564.98	17	432001.72	2322552.57
2	432058.79	2322571.10	18	432004.27	2322546.83
3	432056.23	2322576.83	19	432007.95	2322541.75
4	432052.55	2322581.91	20	432012.62	2322537.57
5	432047.88	2322586.10	21	432018.04	2322534.42
6	432042.45	2322589.24	22	432024.01	2322532.49
7	432036.49	2322591.19	23	432030.25	2322531.82
8	432030.25	2322591.84	24	432036.49	2322532.49
9	432024.01	2322591.19	25	432042.45	2322534.42
10	432018.04	2322589.24	26	432047.88	2322537.57
11	432012.62	2322586.10	27	432052.55	2322541.75
12	432007.95	2322581.91	28	432056.23	2322546.83
13	432004.27	2322576.83	29	432058.79	2322552.57
14	432001.72	2322571.10	30	432060.09	2322558.70
15	432000.41	2322564.98	1	432060.09	2322564.98
16	432000.41	2322558.70			

3. Граница третьего пояса ЗСО скважины № 3437 устанавливается на расстоянии 197,0 м от устья скважины по всем направлениям.



Координаты характерных точек границы третьего пояса ЗСО  
скважины № 3437

Обозначение характерных точек границ	Координаты (система координат МСК-52, зона 2)		Обозначение характерных точек границ	Координаты (система координат МСК-52, зона 2)	
	X	Y		X	Y
1	2	3	1	2	3
1	432226.18	2322582.43	17	431842.89	2322500.95
2	432217.61	2322622.72	18	431859.65	2322463.33
3	432200.85	2322660.33	19	431883.85	2322430.02
4	432176.65	2322693.64	20	431914.46	2322402.46
5	432146.05	2322721.21	21	431950.12	2322381.87
6	432110.38	2322741.80	22	431989.30	2322369.14
7	432071.21	2322754.52	23	432030.25	2322364.84
8	432030.25	2322758.82	24	432071.21	2322369.14
9	431989.30	2322754.52	25	432110.38	2322381.87
10	431950.12	2322741.80	26	432146.05	2322402.46
11	431914.46	2322721.21	27	432176.65	2322430.02
12	431883.85	2322693.64	28	432200.85	2322463.33
13	431859.65	2322660.33	29	432217.61	2322500.95
14	431842.89	2322622.72	30	432226.18	2322541.23
15	431834.33	2322582.43	1	432226.18	2322582.43
16	431834.33	2322541.23			