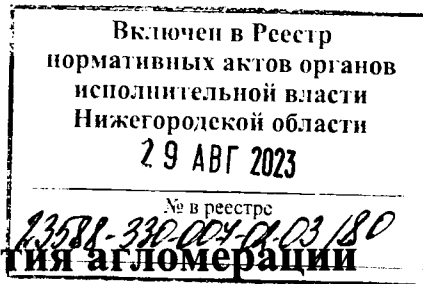




**Министерство
градостроительной деятельности и развития
Нижегородской области**



П Р И К А З

14 августа 2023 г.

№ 07-02-03/80

г. Нижний Новгород

**Об утверждении проекта межевания
территории в границах улиц Большая
Печёрская, Сеченова, Казанская набережная
в Нижегородском районе
города Нижнего Новгорода**

В соответствии со статьями 8², 41, 41¹, 43, 46 Градостроительного кодекса Российской Федерации, пунктом 3 статьи 2¹ Закона Нижегородской области от 23 декабря 2014 г. № 197-З «О перераспределении отдельных полномочий между органами местного самоуправления муниципальных образований Нижегородской области и органами государственной власти Нижегородской области», пунктом 3.1.10 Положения о министерстве градостроительной деятельности и развития агломераций Нижегородской области, утвержденного постановлением Правительства Нижегородской области от 16 апреля 2020 г. № 308, на основании приказа министерства градостроительной деятельности и развития агломераций Нижегородской области от 24 мая 2023 г. № 07-02-02/89 «О подготовке проекта межевания территории в границах улиц Большая Печёрская, Сеченова, Казанская набережная в Нижегородском районе города Нижнего Новгорода»

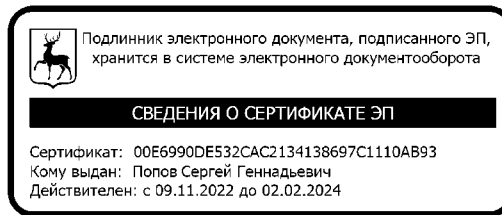
п р и к а з ы в а ю:

1. Утвердить прилагаемый проект межевания территории в границах улиц Большая Печёрская, Сеченова, Казанская набережная в Нижегородском районе города Нижнего Новгорода.

2. Направить в течение четырех дней со дня утверждения проект межевания территории в границах улиц Большая Печёрская, Сеченова, Казанская набережная в Нижегородском районе города Нижнего Новгорода главе города Нижнего Новгорода.

3. Разместить настоящий приказ на официальном сайте министерства градостроительной деятельности и развития агломераций Нижегородской области в информационно-телекоммуникационной сети «Интернет».

И.о. министра



С.Г.Попов

УТВЕРЖДЕН
приказом министерства градостроительной
деятельности и развития агломераций
Нижегородской области
от 14 августа 2023 г. № 07-02-03/80

**Проект межевания территории в границах улиц Большая Печёрская,
Сеченова, Казанская набережная в Нижегородском районе
города Нижнего Новгорода**

Проект межевания территории в границах улиц Большая Печёрская, Сеченова, Казанская набережная в Нижегородском районе города Нижнего Новгорода (далее - проект межевания территории) разработан в целях определения местоположения границ земельного участка под объектом культурного наследия регионального значения «Дом П.Л.Чардымова», расположенного по адресу: Нижегородская обл., г. Нижний Новгород, Нижегородский район, ул. Большая Печёрская, д. 54.

I. Перечень и сведения о площади образуемых земельных участков, в том числе возможные способы их образования. Вид разрешенного использования образуемых земельных участков.

Проектом межевания территории предусматривается образование следующего земельного участка:

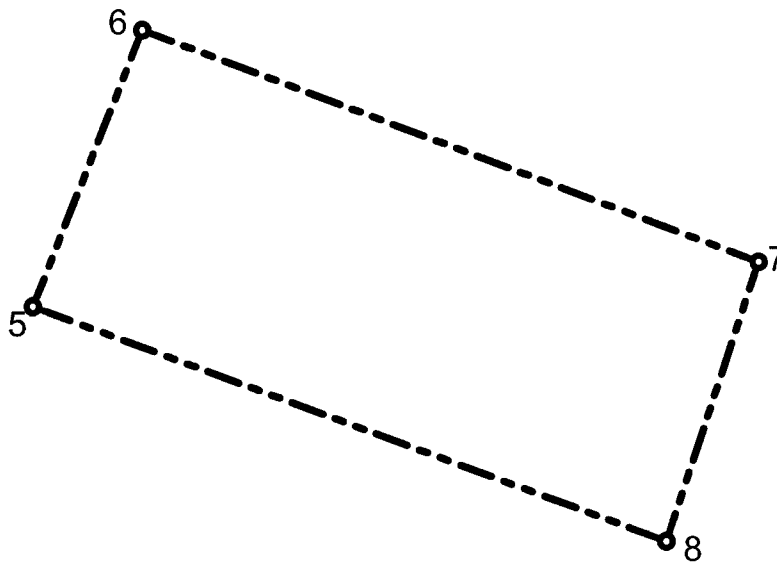
Условный номер образуемого земельного участка	Вид разрешенного использования образуемого земельного участка	Площадь образуемого земельного участка, кв. м.	Способ образования земельного участка
1	Общественное питание	171	Образуется из земель, государственная собственность на которые не разграничена

II. Перечень и сведения о площади образуемых земельных участков, которые будут отнесены к территориям общего пользования или имуществу общего пользования, в том числе в отношении которых предполагаются резервирование и (или) изъятие для государственных или муниципальных нужд.

Проектом межевания территории не предусмотрено образование земельных участков, которые будут отнесены к территориям общего пользования или имуществу общего пользования, в том числе в отношении которых

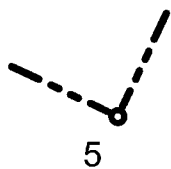
предполагаются резервирование и (или) изъятие для государственных или муниципальных нужд.

III. Сведения о границах территории, в отношении которой утвержден проект межевания, содержащие перечень координат характерных точек этих границ в системе координат.



Условные обозначения

— — — — — - граница территории, в отношении которой осуществляется подготовка проекта межевания

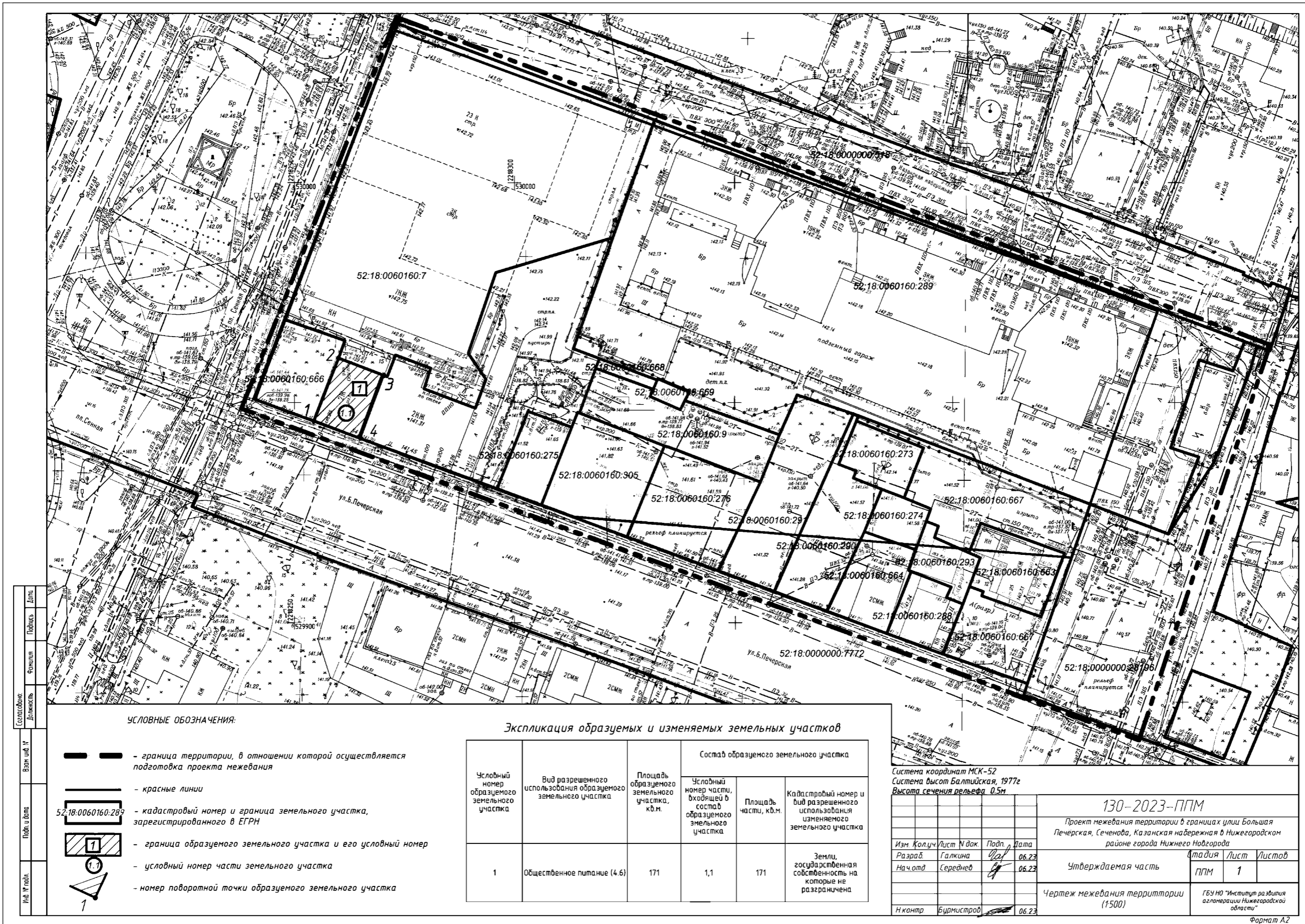


5 - характерная точка границы территории, в отношении которой осуществляется подготовка проекта межевания

Перечень координат характерных точек границ территории, в отношении которой утвержден проект межевания (система координат – МСК-52):

Обозначение характерных точек	Координаты точки, м	
	X	Y
5	529948,66	2218237,96
6	530037,60	2218273,17
7	529963,13	2218471,65
8	529873,31	2218441,93

IV. Чертеж межевания территории.



Составлено: Взам. инв. №, Формат: А2, Подпись: Д.П.С., Имя: П.С.

УСЛОВНЫЕ ОБОЗНАЧЕНИЯ:

- граница территории, в отношении которой осуществляется подготовка проекта межевания
- красные линии
- кадастровый номер и граница земельного участка, зарегистрированного в ЕГРН
- граница образуемого земельного участка и его условный номер
- условный номер части земельного участка
- номер поворотной точки образуемого земельного участка

Экспликация образуемых и изменяемых земельных участков

Условный номер образуемого земельного участка	Вид разрешенного использования образуемого земельного участка	Площадь образуемого земельного участка, кв.м.	Состав образуемого земельного участка		
			Условный номер части, входящей в состав образуемого земельного участка	Площадь части, кв.м.	Кадастровый номер и вид разрешенного использования изменяемого земельного участка
1	Общественное питание (4.6)	171	1,1	171	Земли, государственная собственность на которые не разграничена

Система координат МСК-52
Система высот Балтийская, 1977г
Высота сечения рельефа 0,5м

130-2023-ППМ				Проект межевания территории в границах улицы Большая Печерская, Сеченова, Казанская набережная в Нижегородском районе города Нижнего Новгорода				
Изм. Кол.ч.	Лист	№ док.	Подп.	Дата	Утверждаемая часть	Дата	Лист	Листов
Разраб.	Галкина	Чел	06.23			ППМ	1	
Нач.отд.	Середнев	06.23						
Чертеж межевания территории (1:500)						ГБУ НО "Институт развития агломерации Нижегородской области"		
Н.контр.	Бурмистров	06.23			Формат А2			