




**Министерство
экологии и природных ресурсов
Нижегородской области**



П Р И К А З

11.08.2023

№ 19-205/23П/од

г. Нижний Новгород

**Об установлении зоны санитарной охраны
водозаборного участка ООО «Терраски»,
расположенного в с. Шава
Кстовского муниципального округа
Нижегородской области**

В соответствии с Федеральным законом от 30 марта 1999 г. № 52-ФЗ «О санитарно-эпидемиологическом благополучии населения», руководствуясь положениями статьи 106 Земельного кодекса Российской Федерации, Положением о министерстве экологии и природных ресурсов Нижегородской области, утвержденным постановлением Правительства Нижегородской области от 31 декабря 2010 г. № 965, на основании санитарно - эпидемиологического заключения Управления Роспотребнадзора по Нижегородской области от 17.07.2023 г. № 52.НЦ.04.000.Т.000649.07.23 о соответствии проекта зоны санитарной охраны для водозаборного участка ООО «Терраски», расположенного в с. Шава Кстовского муниципального округа Нижегородской области государственным санитарно-эпидемиологическим правилам и нормативам

п р и к а з ы в а ю:

1. Установить границы зоны санитарной охраны водозаборного участка ООО «Терраски», расположенного в с. Шава Кстовского муниципального округа Нижегородской области, согласно приложению к настоящему приказу.

2. Ограничения использования водных объектов и земельных участков в границах зоны санитарной охраны водозаборного участка ООО «Терраски», расположенного в с. Шава Кстовского муниципального округа Нижегородской области, установлены частью 1 статьи 43 и пунктом 1 части 3 статьи 44 Водного кодекса Российской Федерации, подпунктом 14 пункта 5 статьи 27 Земельного кодекса Российской Федерации.


Мероприятия и режим хозяйственного использования территории в границах зоны санитарной охраны водозаборного участка ООО «Терраски», расположенного в с. Шава Кстовского муниципального округа Нижегородской области, определены пунктом 3.2 СанПиН 2.1.4.1110-02 «Зоны санитарной охраны источников водоснабжения и водопроводов питьевого назначения».

3. Во исполнение Федерального закона от 13 июля 2015 г. № 218-ФЗ «О государственной регистрации недвижимости» представить в федеральный орган

исполнительной власти, уполномоченный Правительством Российской Федерации на осуществление государственного кадастрового учета, государственной регистрации прав, ведение Единого государственного реестра недвижимости и предоставление сведений, содержащихся в Едином государственном реестре недвижимости, документы о зоне санитарной охраны водозаборного участка ООО «Терраски», расположенного в с. Шава Кстовского муниципального округа Нижегородской области.

4. Контроль за исполнением настоящего приказа оставляю за собой.

Министр



Д.Б.Егоров

ПРИЛОЖЕНИЕ

к приказу министерства экологии
и природных ресурсов
Нижегородской области
от 11.08.2023 № 319-205/23П/од

Границы зоны санитарной охраны водозаборного участка ООО «Терраски», расположенного в с. Шава Кстовского муниципального округа Нижегородской области

Водоотбор для хозяйственно-питьевых нужд парка активного отдыха ООО «Терраски» осуществляется из скважины № 1, расположенной в с. Шава Кстовского муниципального округа Нижегородской области.

Расход водопотребления из скважины составляет 10,0 куб.м в сутки.

Зона санитарной охраны (далее - ЗСО) организуется в составе трех поясов: первый пояс (строгого режима) включает территорию расположения скважины, второй и третий пояса (пояса ограничений) включают территории, предназначенные для предупреждения микробного и химического загрязнения воды в водоносном пласте. Подземные воды отнесены к защищенным от поверхностного загрязнения.


Границы первого и второго поясов ЗСО водозаборного участка ООО «Терраски», расположенного в с. Шава Кстовского муниципального округа Нижегородской области

Первый пояс ЗСО скважины № 1 в плане имеет форму окружности радиусом 30,0 метров. Скважина расположена в центре окружности.

Размеры границ второго пояса ЗСО скважины № 1 определены в результате гидродинамических расчетов. Расчетные размеры границ второго пояса ЗСО скважины № 1 составляют 29,0 м. Устанавливаемый размер второго пояса ЗСО принимается равным первому поясу и составляет 30,0 м.

Границы первого и второго поясов ЗСО скважины № 1 совпадают.

Первый и второй пояса водозаборного участка ООО «Терраски» в с. Шава



**Координаты характерных точек границ первого и второго поясов ЗСО
водозаборного участка ООО «Терраски» в с. Шава**


Обозначение характерных точек границ	Координаты, (м) в системе координат МСК 52		Обозначение характерных точек границ	Координаты, (м) в системе координат МСК 52	
	х	у		х	у
1	503103.02	2241635.44	17	503044.65	2241623.03
2	503101.72	2241641.57	18	503047.20	2241617.31
3	503099.17	2241647.30	19	503050.89	2241612.23
4	503095.48	2241652.38	20	503055.55	2241608.03
5	503090.82	2241656.57	21	503060.98	2241604.90
6	503085.39	2241659.70	22	503066.94	2241602.95
7	503079.42	2241661.65	23	503073.18	2241602.30
8	503073.18	2241662.31	24	503079.42	2241602.95
9	503066.94	2241661.65	25	503085.39	2241604.90
10	503060.98	2241659.70	26	503090.82	2241608.03
11	503055.55	2241656.57	27	503095.48	2241612.23
12	503050.89	2241652.38	28	503099.17	2241617.31
13	503047.20	2241647.30	29	503101.72	2241623.03
14	503044.65	2241641.57	30	503103.02	2241629.16
15	503043.35	2241635.44	1	503103.02	2241635.44
16	503043.35	2241629.16			

**Границы третьего пояса ЗСО водозаборного участка
ООО «Терраски», расположенного в с. Шава
Кстовского муниципального округа Нижегородской области**

Размеры границ третьего пояса ЗСО скважины № 1 определены в результате гидродинамических расчетов.

Границы третьего пояса ЗСО скважины № 1 в плане имеют форму окружности, радиус которой составляет 197,0м.

Третий пояс водозаборного участка ООО «Терраски» в с. Шава



Координаты характерных точек границ третьего пояса ЗСО водозаборного участка ООО «Терраски» в с. Шава

Обозначение характерных точек границ	Координаты, (м) в системе координат МСК 52		Обозначение характерных точек границ	Координаты, (м) в системе координат МСК 52	
	х	у		х	у
1	503269.10	2241652.91	17	502885.82	2241571.43
2	503260.54	2241693.19	18	502902.58	2241533.81
3	503243.78	2241730.80	19	502926.78	2241500.50
4	503219.58	2241764.12	20	502957.39	2241472.93
5	503188.97	2241791.69	21	502993.05	2241452.35
6	503153.31	2241812.27	22	503032.22	2241439.61
7	503114.14	2241825.00	23	503073.18	2241435.31
8	503073.18	2241829.31	24	503114.14	2241439.61
9	503032.22	2241825.00	25	503153.31	2241452.35
10	502993.05	2241812.27	26	503188.97	2241472.93
11	502957.39	2241791.69	27	503219.58	2241500.50
12	502926.78	2241764.12	28	503243.78	2241533.81
13	502902.58	2241730.80	29	503260.54	2241571.43
14	502885.82	2241693.19	30	503269.10	2241611.71
15	502877.26	2241652.91	1	503269.10	2241652.91
16	502877.26	2241611.71			