



**Управление
государственной охраны объектов культурного наследия
Нижегородской области**

Включен в Реестр
нормативных актов органов
исполнительной власти
Нижегородской области
16 НОЯ 2023

14046-518-420

П Р И К А З

01.11.2023

№ 420

г. Нижний Новгород

**Об утверждении границы и режима
использования территории объекта
культурного наследия регионального
значения "Церковное здание"
(Нижегородская область, Богородский
муниципальный округ, г. Богородск,
ул. Венецкого, 16)**

В целях обеспечения сохранности объекта культурного наследия регионального значения "Церковное здание" (Нижегородская область, Богородский муниципальный округ, г. Богородск, ул. Венецкого, 16; адрес в едином государственном реестре объектов культурного наследия (памятников истории и культуры) народов Российской Федерации (далее – ЕГРОКН): Нижегородская область, Богородский район, г. Богородск, ул. Сушникова) на исторически сложившейся территории, руководствуясь статьями 3, 3¹, 5, 5¹, 36 Федерального закона от 25 июня 2002 г. № 73-ФЗ "Об объектах культурного наследия (памятниках истории и культуры) народов Российской Федерации", **п р и к а з ы в а ю:**

1. Утвердить границу территории объекта культурного наследия регионального значения "Церковное здание" (Нижегородская область, Богородский муниципальный округ, г. Богородск, ул. Венецкого, 16; адрес в ЕГРОКН: Нижегородская область, Богородский район, г. Богородск, ул. Сушникова) согласно приложению 1 к настоящему приказу.

2. Утвердить режим использования территории объекта культурного наследия, указанного в пункте 1 настоящего приказа, согласно приложению 2 к настоящему приказу.

3. Поручить начальнику отдела государственной охраны и учета объектов культурного наследия Н.Н. Тамбовцевой организовать работу по направлению в установленном порядке копии настоящего приказа в федеральный орган исполнительной власти, уполномоченный Правительством Российской Федерации на осуществление государственного кадастрового учета, государственной регистрации прав, ведение Единого государственного реестра недвижимости и предоставление сведений, содержащихся в Едином государственном реестре недвижимости, а также в администрацию Богородского муниципального округа для размещения в информационной системе обеспечения градостроительной деятельности.

4. Контроль за исполнением настоящего приказа оставляю за собой.

Руководитель

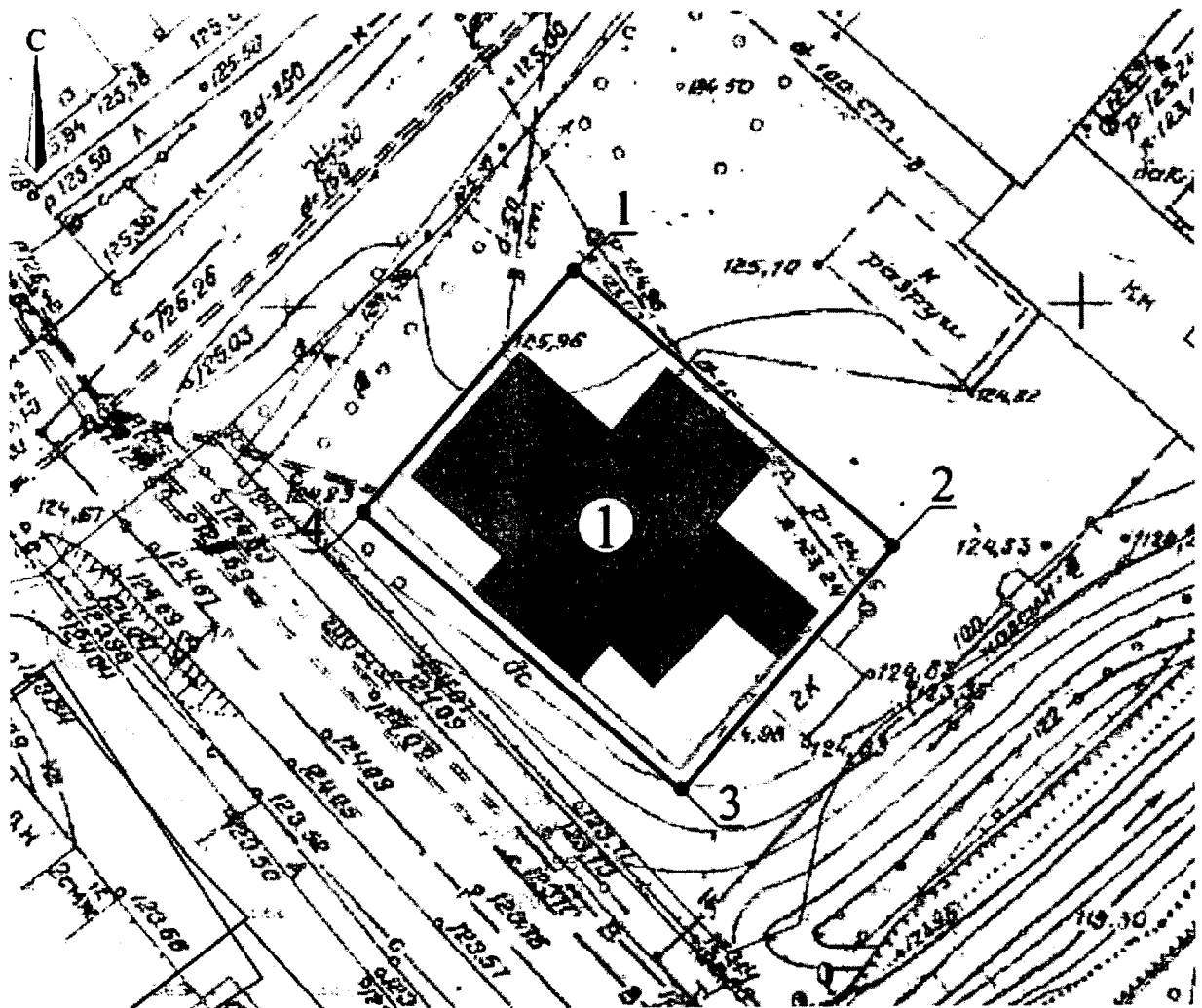


Г.В.Меламед




ПРИЛОЖЕНИЕ 1
к приказу управления государственной
охраны объектов культурного наследия
Нижегородской области

от 01.11.2023 № 420

Граница территории
объекта культурного наследия регионального значения
"Церковное здание" (Нижегородская область, Богородский муниципальный
округ, г. Богородск, ул. Венецкого, 16; адрес в едином государственном
реестре объектов культурного наследия (памятников истории и культуры)
народов Российской Федерации: Нижегородская область, Богородский район,
г. Богородск, ул. Сушникова)



УСЛОВНЫЕ ОБОЗНАЧЕНИЯ

-  объект культурного наследия регионального значения "Церковное здание"
-  обозначение характерной точки границ территории
-  граница территории

Координаты характерных точек границы территории
объекта культурного наследия регионального значения "Церковное здание"
(Нижегородская область, Богородский муниципальный округ, г. Богородск,
ул. Венецкого, 16; адрес в едином государственном реестре объектов
культурного наследия (памятников истории и культуры) народов Российской
Федерации: Нижегородская область, Богородский район, г. Богородск,
ул. Сушникова)

Обозначение характерной (поворотной) точки	Координаты характерных точек в системе координат МСК-52	
	X	Y
1	505706.41	2186022.58
2	505683.25	2186049.15
3	505663.01	2186031.51
4	505686.33	2186004.90
1	505706.41	2186022.58

ПРИЛОЖЕНИЕ 2
к приказу управления государственной
охраны объектов культурного наследия
Нижегородской области
от 01.11.2023 № 420

Режим использования

территории объекта культурного наследия регионального значения "Церковное здание" (Нижегородская область, Богородский муниципальный округ, г. Богородск, ул. Венецкого, 16; адрес в едином государственном реестре объектов культурного наследия (памятников истории и культуры) народов Российской Федерации: Нижегородская область, Богородский район, г. Богородск, ул. Сушникова)

1. Настоящим Режимом разрешается:

1) проведение работ по сохранению объекта культурного наследия или его отдельных элементов в соответствии с проектами проведения указанных работ, согласованными в установленном порядке с органом исполнительной власти Нижегородской области, уполномоченным в области сохранения, использования, популяризации и государственной охраны объектов культурного наследия, на основании его письменного разрешения и задания на проведение указанных работ;

2) осуществление хозяйственной деятельности, не противоречащей требованиям обеспечения сохранности объекта культурного наследия и позволяющей обеспечить функционирование объекта культурного наследия в современных условиях, в том числе ремонт, реконструкция и прокладка инженерных коммуникаций подземным способом при наличии разделов об обеспечении сохранности объекта культурного наследия с актами государственной историко-культурной экспертизы, согласованных в установленном порядке с органом исполнительной власти Нижегородской области, уполномоченным в области сохранения, использования, популяризации и государственной охраны объектов культурного наследия.

2. Настоящим Режимом запрещается:

1) снос объекта культурного наследия и осуществление хозяйственной деятельности, причиняющей вред объекту культурного наследия;

2) проведение земляных, строительных, мелиоративных и иных работ, за исключением работ по сохранению объекта культурного наследия или его отдельных элементов; а также ведения хозяйственной деятельности, не противоречащей требованиям обеспечения сохранности объекта культурного

наследия и позволяющей обеспечить функционирование объекта культурного наследия в современных условиях;

3) строительство объектов капитального строительства;

4) прокладка инженерных коммуникаций надземным, наземным способом, а также на фасадах зданий;

5) размещение рекламных конструкций, за исключением наружной рекламы, предусмотренной пунктом 3 статьи 35.1 Федерального закона от 25 июня 2002 г. № 73-ФЗ "Об объектах культурного наследия (памятниках истории и культуры) народов Российской Федерации".

3. Назначение объекта культурного наследия при проведении работ по его приспособлению для современного использования, а также виды разрешенного использования земельных участков в границе территории объекта культурного наследия определяются с учетом видов разрешенного использования, предусмотренных для данных территориальных зон правилами землепользования и застройки муниципального образования и определенных настоящим приказом требований, если это не ухудшает состояние объекта культурного наследия, не наносит вред окружающей историко-культурной и природной среде, а также не нарушает права и законные интересы других лиц.
