



**Министерство
градостроительной деятельности и развития агломераций
Нижегородской области**

Включен в Реестр
нормативных актов органов
исполнительной власти
Нижегородской области

12 ДЕК 2023

14460-330-006-01-03/41

П Р И К А З

16 ноября 2023 г.

№ 06-01-03/41

г. Нижний Новгород

**Об утверждении документации по
планировке (проект планировки и
межевания) территории, расположенной по
ул. Станционная, ул. Коминтерна,
Сормовскому шоссе, ул. Бурнаковская в
Сормовском и Московском районах г.о.г.
Нижний Новгород**

В соответствии со статьями 8², 41 – 43, 45, 46 Градостроительного кодекса Российской Федерации, пунктом 3 статьи 2¹ Закона Нижегородской области от 23 декабря 2014 г. № 197-З «О перераспределении отдельных полномочий между органами местного самоуправления муниципальных образований Нижегородской области и органами государственной власти Нижегородской области», пунктом 3.1.10 Положения о министерстве градостроительной деятельности и развития агломераций Нижегородской области, утвержденного постановлением Правительства Нижегородской области от 16 апреля 2020 г. № 308, на основании приказа министерства градостроительной деятельности и развития агломераций Нижегородской области от 7 ноября 2022 г. № 06-01-02/69, с учетом протокола общественных обсуждений от 14 ноября 2023 г. и заключения о результатах общественных обсуждений от 14 ноября 2023 г.

п р и к а з ы в а ю :

1. Утвердить прилагаемую документацию по планировке (проект планировки и межевания) территории, расположенной по ул. Станционная, ул. Коминтерна, Сормовскому шоссе, ул. Бурнаковская в Сормовском и

Московском районах г.о.г. Нижний Новгород (далее – документация по планировке территории).

2. Министерству градостроительной деятельности и развития агломераций Нижегородской области:

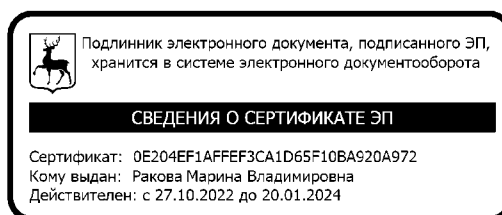
2.1. В течение четырех дней со дня утверждения настоящего приказа направить утвержденную документацию по планировке территории главе города Нижнего Новгорода для опубликования в порядке, установленном для официального опубликования муниципальных правовых актов, иной официальной информации, и размещения на официальном сайте города в информационно-телекоммуникационной сети «Интернет».

2.2. В течение десяти рабочих дней со дня утверждения настоящего приказа обеспечить размещение документации по планировке территории в государственной информационной системе обеспечения градостроительной деятельности Нижегородской области.

2.3. Разместить настоящий приказ на официальном сайте министерства градостроительной деятельности и развития агломераций Нижегородской области в информационно-телекоммуникационной сети «Интернет».

3. Настоящий приказ вступает в силу с момента опубликования.

Министр



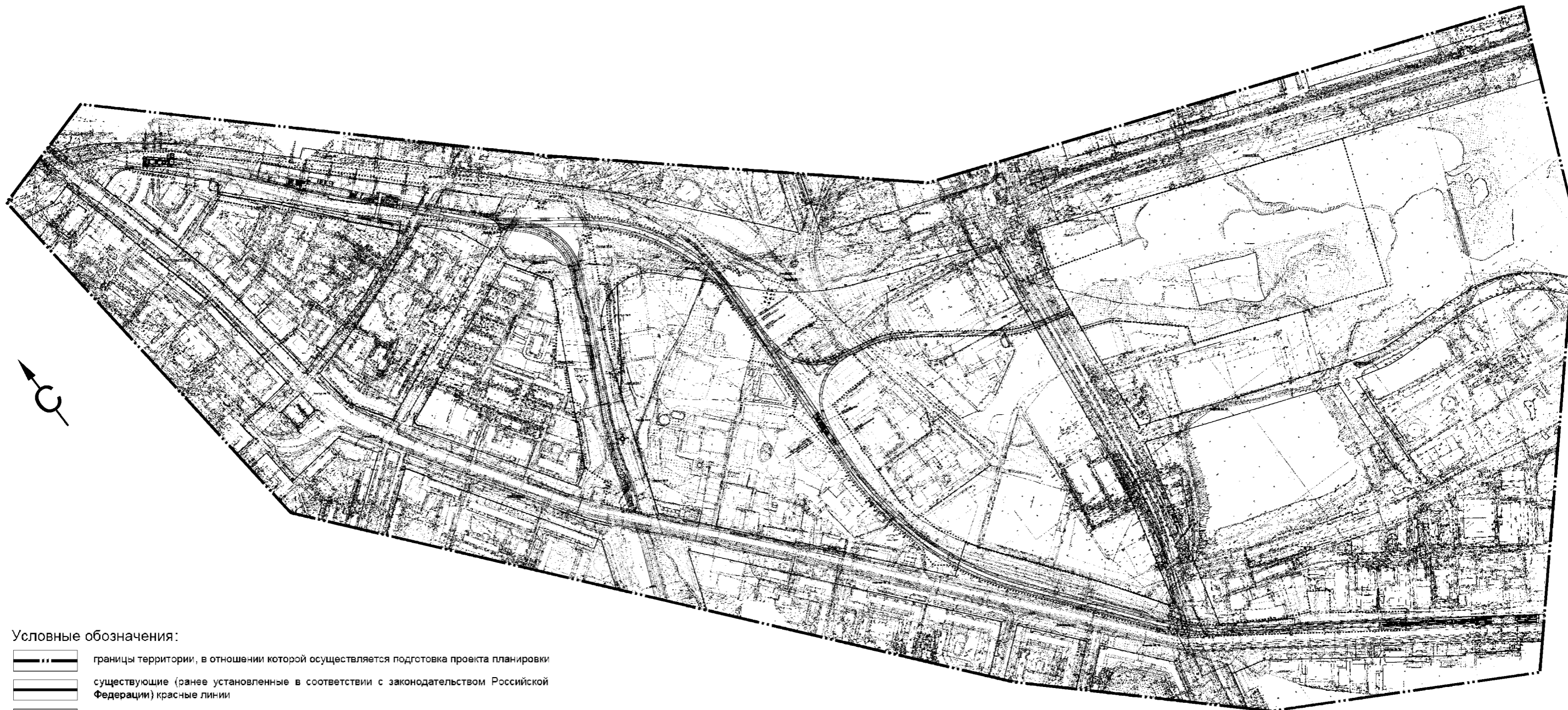
М.В.Ракова

УТВЕРЖДЕНА
приказом министерства
градостроительной деятельности
и развития агломераций
Нижегородской области
от 16 ноября 2023 г. № 06-01-03/41






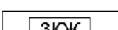








**Документация по планировке (проект планировки и межевания)
территории, расположенной по ул. Станционная, ул. Коминтерна,
Сормовскому шоссе, ул. Бурнаковская в Сормовском
и Московском районах г.о.г. Нижний Новгород**




Проект планировки территории

I. Чертеж красных линий/ Чертеж границ зон планируемого размещения линейного объекта



Условные обозначения:

-  границы территории, в отношении которой осуществляется подготовка проекта планировки
-  существующие (ранее установленные в соответствии с законодательством Российской Федерации) красные линии
-  отменяемые красные линии
-  устанавливаемые красные линии
-  номера характерных точек красных линий
-  существующие здания и сооружения
-  существующие элементы улично-дорожной сети
-  существующий станционный комплекс метрополитена "Буревестник"
-  границы зон планируемого размещения линейных объектов, зон планируемого размещения объектов капитального строительства, проектируемых в составе линейных объектов
-  номера характерных точек границ зон планируемого размещения линейных объектов
-  оси и пикеты проектируемой линии метрополитена
-  проектируемая линия метрополитена, объекты капитального строительства, проектируемые в ее составе
-  проектируемые элементы улично-дорожной сети (участок магистральной улицы городского значения с регулируемым движением)
-  перспективные элементы улично-дорожной сети, предусмотренные генеральным планом города Нижнего Новгорода (магистральная улица городского значения с регулируемым движением)

						180/22-ППМ			
						Документация по планировке (проект планировки и межевания) территории, расположенной по ул. Станционная, ул. Коминтерна, Сормовскому шоссе, ул. Бурнаковская в Сормовском и Московском районах г.о.г. Нижний Новгород			
Изм.	Колуч	Лист	№ док	Подп.	Дата	Основная (утверждаемая) часть проекта планировки территории	Стадия	Лист	Листов
Разработал	Балюк				09.23		ПМ	1.1	
Проверил	Байжанов				09.23	Чертеж красных линий, Чертеж границ зон планируемого размещения линейных объектов	МБУ "НИЖЕГОРОДГРАЖДАНПРОЕКТ"		
Н. контроль	Байжанов				09.23				

*Перечень координат характерных точек
красных линий (система координат - МСК 52)*

Номер характерной точки красной линии	Координаты	
	Х, м	У, м
Участок № 1		
1	532699,26	2208912,94
2	532978,84	2208675,79
3	533009,02	2208645,99
4	533440,55	2208219,85
5	533427,27	2208202,53
6	533479,66	2208148,72
7	533540,94	2208089,88
8	533596,31	2208028,95
9	533677,55	2207924,77
10	533698,94	2207892
11	533720,63	2207852,37
12	533735,28	2207818,74
Участок № 2		
13	532568,15	2209311,61
14	532566,87	2209311,13
15	532565,12	2209310,31
16	532564,36	2209309,9
17	532563,68	2209309,52
18	532562,89	2209309,02
19	532561,88	2209308,39
20	532560,97	2209307,77
21	532560,2	2209307,15
22	532559,41	2209306,58
23	532558,52	2209305,77
24	532557,75	2209304,97
25	532556,92	2209304,13
26	532556,16	2209303,3
27	532555,45	2209302,45
28	532554,61	2209301,35
29	532553,59	2209299,96
30	532552,9	2209298,81
31	532552,06	2209297,36
32	532551,51	2209296,2
33	532550,93	2209294,9
34	532550,47	2209293,79
35	532549,97	2209292,27
36	532549,54	2209290,73
37	532549,17	2209288,83
38	532548,94	2209287,43
39	532548,76	2209285,62
40	532548,7	2209284,24
41	532548,73	2209282,02

Номер характерной точки красной линии	Координаты	
	Х, м	У, м
42	532548,8	2209280,72
43	532549	2209278,95
44	532549,33	2209277,32
45	532549,64	2209275,95
46	532550,04	2209274,61
47	532550,5	2209273,22
48	532671,11	2208948,66
Участок № 3		
49	532330,47	2209865,42
50	532490,27	2209435,33
Участок № 4		
51	532313,05	2209912,3
Контур № 5		
52	533500,44	2208031,11
53	533487,34	2208040,84
54	533482,96	2208038,09
55	533469,16	2208026,41
56	533375,44	2208114,95
57	533275,46	2208198,85
58	533268,25	2208200,87
59	533187,94	2208273,29
60	533184,68	2208269,87
61	533170,74	2208252,51
62	533167,46	2208244,59
63	533147,4	2208190,27
64	533127,45	2208141,39
65	533075,86	2207955,28
66	533337,04	2207923,57
67	533480,52	2207886,29
68	533551,47	2207870,79
69	533616,71	2207850,56
70	533624,21	2207874,83
71	533624,67	2207877,39
72	533625,41	2207881,31
73	533625,85	2207885,86
74	533625,88	2207890,29
75	533625,48	2207894,98
76	533624,79	2207898,98
77	533623,81	2207902,78
78	533622,54	2207906,46
79	533620,95	2207910,14
80	533618,88	2207914,01
81	533616,17	2207918,06

Номер характерной точки красной линии	Координаты	
	X, м	Y, м
82	533612,6	2207922,39
52	533500,44	2208031,11
Контур № 6		
83	533048,34	2208397,27
84	533010,48	2208309,03
85	532894,67	2208039,24
86	532891,47	2208031,77
87	532973,15	2207979,11
88	533055,43	2207970,73
89	533058,97	2207983,43
90	533093,25	2208107,11
91	533172,11	2208313,07
92	533111,18	2208370,28
83	533048,34	2208397,27
Контур № 7		
93	532857,38	2208053,76
94	533007,48	2208403,43
95	532922,86	2208457,83
96	532579,28	2208280,75
97	532557,61	2208247,04
93	532857,38	2208053,76
Контур № 8		
98	532656,90	2208431,15
99	532689,09	2208456,06
100	532708,16	2208470,48
101	532711,3	2208472,62
102	532805,82	2208536,59
103	532834,6	2208557,32
104	532834,78	2208558,92
105	532835	2208567,76
106	532834,46	2208576,62
107	532833,11	2208585,4
108	532831	2208593,99
109	532828,13	2208602,38
110	532824,52	2208610,49
111	532820,24	2208618,24
112	532815,27	2208625,59
113	532809,67	2208632,45
114	532803,48	2208638,8
115	532737,73	2208700,54
116	532705,12	2208731,17
117	532665,92	2208767,96
118	532638,95	2208795,3
119	532614,16	2208824,65
120	532591,7	2208855,82

Номер характерной точки красной линии	Координаты	
	X, м	Y, м
121	532571,69	2208888,59
122	532554,26	2208922,82
123	532539,51	2208958,3
124	532449,43	2209200,67
125	531915,78	2209135,31
126	531644,72	2209062,58
127	531644,81	2209052,07
128	531782,24	2208959,88
129	531972,16	2208816,73
130	531994,32	2208802,11
131	531952,49	2208743,17
132	531964,43	2208733
133	532201,86	2208530,77
134	532201,13	2208526,2
135	532415,17	2208343,39
98	532657	2208431,23
Участок № 9		
136	531685,72	2210100,76
137	531691,73	2210095,23
138	531699,67	2210088,07
139	531705,68	2210083
140	531711,7	2210077,24
141	531716,94	2210072,2
142	531724,77	2210063,77
143	531728,23	2210059,86
144	531733,36	2210053,8
145	531739,14	2210046,6
146	531742,22	2210042,06
147	531746,98	2210035,36
148	531751,22	2210029,06
149	531755,47	2210022,11
150	531758,31	2210017,3
151	531762,44	2210009,48
152	531766,72	2210000,61
153	531770,2	2209992,63
154	531773,7	2209984,05
155	531775,91	2209977,83
156	531778,26	2209971,51
157	531781,13	2209961,36
158	531783,76	2209951,72
159	531786,02	2209940,12
160	531787,75	2209929,78
161	531788,98	2209920,28
162	531790,01	2209910,39
163	531791,46	2209898,4

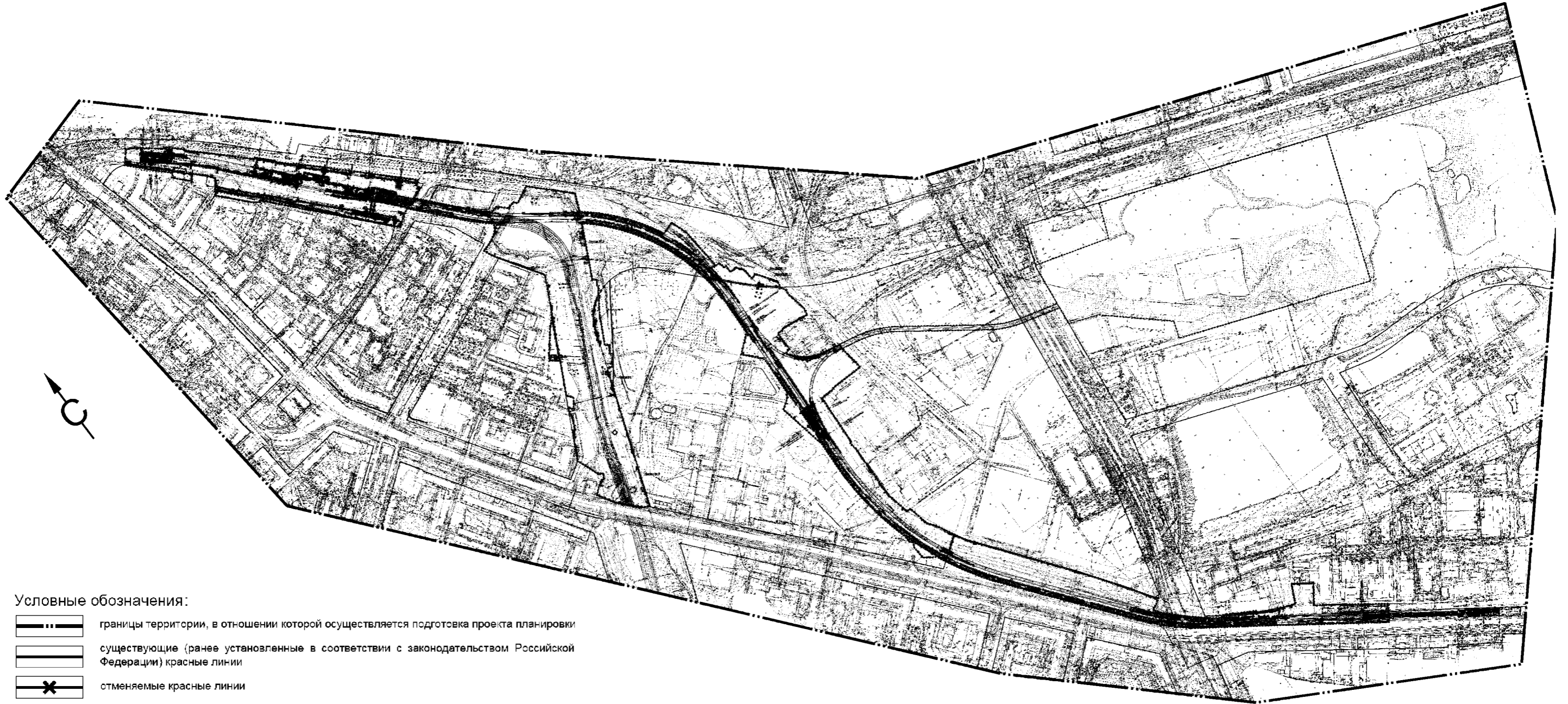
Номер характерной точки красной линии	Координаты	
	X, м	Y, м
164	531792,09	2209890,19
165	531793,12	2209880,87
166	531793,76	2209873,06
167	531794,42	2209863,94
168	531794,85	2209856,71
169	531795,51	2209845,64
170	531795,8	2209834,42
171	531796,34	2209818,93
172	531796,24	2209759,93
173	531796,31	2209751,55
174	531796,6	2209739,94
175	531797,24	2209730,41
176	531798,09	2209720,31
177	531799,33	2209709,1
178	531800,43	2209701,09
179	531829,86	2209604,67
180	531898,45	2209416,76
181	531924,84	2209346,57
182	531971,78	2209222,75
183	532329,52	2209266,6
184	532413,37	2209297,75
Участок № 10		
185	531195,22	2209612,35
186	531224,56	2209571,41
187	531257,13	2209524,67
188	531303,5	2209458,12
189	531380,86	2209347,07
190	531409,14	2209306,49
191	531461,43	2209231,43
192	531471,31	2209237,78
193	531500,93	2209190,04
194	531535,7	2209134,01
195	531552,56	2209110,35
196	531937,86	2209213,7
197	531795,94	2209595,58
198	531588,3	2209582,04
Участок № 11		
199	531584,59	2209616,97
200	531783,56	2209629,98
201	531765,53	2209698,14
202	531764,45	2209706,07
203	531763,39	2209715,19
204	531762,43	2209724,85
205	531761,84	2209734,46
206	531761,47	2209754,57

Номер характерной точки красной линии	Координаты	
	X, м	Y, м
207	531761,62	2209774,96
208	531761,66	2209793,42
209	531761,46	2209818,18
210	531761,41	2209823,12
211	531760,94	2209834,18
212	531760,48	2209843,13
213	531759,83	2209852,07
214	531759,38	2209860,64
215	531758,55	2209869,41
216	531758,31	2209874,55
217	531758,2	2209879,25
218	531757,52	2209884,72
219	531757,1	2209890,04
220	531756,56	2209895,24
221	531755,99	2209901,58
222	531755,17	2209908,43
223	531753,21	2209923,51
224	531752,71	2209928,43
225	531750,71	2209938,31
226	531748,54	2209948,01
227	531745,01	2209960,35
228	531741,3	2209971,38
229	531737,22	2209980,87
230	531732,95	2209990,16
231	531726,56	2210002,48
232	531720,95	2210011,78
233	531713,63	2210022,2
234	531706,89	2210030,91
235	531700,54	2210038,46
236	531690,73	2210048,86
237	531684,39	2210054,9
238	531673,07	2210064,72
239	531666,54	2210070,56
Участок № 12		
240	533655,24	2207751,48
241	533666,66	2207792,43
242	533637,48	2207799,91
243	533585,69	2207813,19
244	533571,28	2207816,82
245	533469,26	2207839,13
246	533438,87	2207847,01
247	533383,99	2207861,27
248	533317,81	2207878,46
249	533306,12	2207881,49
250	533289,74	2207883,37





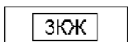



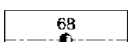





Номер характерной точки красной линии	Координаты	
	X, м	Y, м
251	533234,98	2207889,64
252	533217,35	2207891,78
253	533155,04	2207898,51
254	533138,13	2207900,43
255	533083,8	2207906,66
256	533081,84	2207906,89
257	533081,25	2207906,97
258	533064,94	2207780,73
259	533029,9	2207785,25
Контур № 13		
260	533040,33	2207862,71
261	533046,31	2207914,57
262	533000,78	2207919,19
263	532995,55	2207869,48
260	533040,33	2207862,71
Участок № 14		
264	532991,28	2207787,72
265	532913,64	2207793,56
266	532928,33	2207920,68
267	532855,36	2207967,75
Участок № 15		
268	532796,38	2207990,18
269	532797,58	2207991,77




Номер характерной точки красной линии	Координаты	
	X, м	Y, м
270	532755,69	2208018,78
271	532754,6	2208017,1
272	532441,9	2208218,74
Участок № 16		
273	532319,81	2208346
274	532058,57	2208565,26
275	531821,35	2208763,47
Участок № 17		
276	531797,76	2208783,46
277	531786,3	2208792,76
278	531686,47	2208876,19
Участок № 18		
279	531664,01	2208892,09
280	531546,99	2208990,63
Участок № 19		
281	531456,64	2209070,17
282	531440,35	2209137,64
283	531432,94	2209147,9
284	531202,01	2209467,02
285	531206,25	2209469,95
286	531142,69	2209561,61
287	531156,51	2209571,21

II. Чертеж очередности планируемого развития территории



Условные обозначения:

-  границы территории, в отношении которой осуществляется подготовка проекта планировки
-  существующие (ранее установленные в соответствии с законодательством Российской Федерации) красные линии
-  отменяемые красные линии
-  устанавливаемые красные линии
-  существующие здания и сооружения
-  существующие элементы улично-дорожной сети
-  существующий станционный комплекс метрополитена "Буревестник"
-  границы зон планируемого размещения линейных объектов, зон планируемого размещения объектов капитального строительства, проектируемых в составе линейных объектов
-  оси и пикеты проектируемой линии метрополитена
-  проектируемая линия метрополитена, объекты капитального строительства, проектируемые в ее составе
-  проектируемые элементы улично-дорожной сети (участок магистральной улицы городского значения с регулируемым движением)
-  перспективные элементы улично-дорожной сети, предусмотренные генеральным планом города Нижнего Новгорода (магистральная улица городского значения с регулируемым движением)
-  I очередь планируемого развития территории
-  II очередь планируемого развития территории

						180/22-ППМ			
						Документация по планировке (проект планировки и межевания) территории, расположенной по ул. Станционная, ул. Коминтерна, Сормовскому шоссе, ул. Бурнаковская в Сормовском и Московском районах г.о.г. Нижний Новгород			
Изм.	Колуч	Лист	№ док	Подп.	Дата	Основная (утверждаемая) часть проекта планировки территории	Стадия	Лист	Листов
Разработал	Балюк				09.23		ПМ	1.2	
Проверил	Байжанов				09.23				
Н.контроль	Байжанов				09.23	Чертеж очередности планируемого развития территории	МБУ "НИЖЕГОРОДГРАЖДАНПРОЕКТ"		

III. Положение о размещении линейного объекта

Документация по планировке территории, расположенной по ул. Станционная, ул. Коминтерна, Сормовскому шоссе, ул. Бурнаковская в Сормовском и Московском районах г.о.г. Нижний Новгород, подготовлена в целях строительства объекта: «Продление Сормовско-Мещерской линии метрополитена в городе Нижнем Новгороде от станции «Буревестник» до станции «Сормовская».

В составе проекта планировки территории предусматривается:

- строительство проектируемых перегонных тоннелей от существующего станционного комплекса метрополитена «Буревестник» до проектируемого станционного комплекса метрополитена «Сормовская» и притоннельных сооружений;

- строительство проектируемого станционного комплекса метрополитена «Сормовская»;

- строительство проектируемого электродепо метрополитена;

- реконструкция улично-дорожной сети в части строительства проектируемой магистральной улицы общегородского значения регулируемого движения.

Основные характеристики планируемых для размещения линейных объектов

Наименование показателя	Единица измерения	Значение
Протяженность (ориентировочная) линии метрополитена в двухпутном исчислении	км	2,8
Общая протяженность (ориентировочная) веток в депо в однопутном исчислении	км	1,3
Количество проектируемых станций линии метрополитена	шт	1
Протяженность (ориентировочная) улично-дорожной сети	км	0,7

Параметры проектируемой магистральной улицы общегородского значения регулируемого движения: - ширина полосы движения; - ширина крайней полосы для движения автобусов; - ширина краевых полос; - ширина пешеходного тротуара; - количество полос движения;	м/шт	3,5 4,0 0,5 3,0 4
--	------	-------------------------------

Объемы работ, а также параметры пропускной способности и интенсивности движения подлежат уточнению на стадии разработки проектной документации.

Станционный комплекс метрополитена «Сормовская» мелкого заложения сооружается в открытом котловане в районе ул. Станционная Сормовского района города Нижнего Новгорода и включает в себя блоки технических помещений, вентиляционные киоски, входные павильоны и подземные переходы.

Параметры станционного комплекса подлежат уточнению при архитектурно-строительном проектировании.

Выход на поверхность осуществляется через подземные пешеходные переходы, обеспечивающие выходы к улицам Станционная, Локомотивная, Щербакова, а также к платформе станции «Сормово».

Назначением планируемых для размещения линейных объектов (продление Сормовско-Мещерской линии метрополитена в городе Нижнем Новгороде от станции «Буревестник» до станции «Сормовская» с реконструкцией улично-дорожной сети) является:

- обеспечение развития транспортной инфраструктуры;
- улучшение транспортного обслуживания населения Сормовского и Московского районов;
- обеспечение скоростных транспортных связей Сормовского и Московского районов с остальными районами города, а также с Московским вокзалом;
- сокращение времени в пути до прилегающих районов и центра города;
- уменьшение нагрузки на городской наземный транспорт;

- обеспечение возможности использования метрополитена маломобильными группами населения.

Развитие территории в границах разработки документации по планировке территории планируется в две очереди. К первой очереди отнесены строительство проектируемого станционного комплекса метрополитена «Сормовская», строительство проектируемых перегонных тоннелей от существующего станционного комплекса метрополитена «Буревестник» до проектируемого станционного комплекса метрополитена «Сормовская», строительство проектируемых притоннельных сооружений, реконструкция улично-дорожной сети в части строительства проектируемой магистральной улицы общегородского значения регулируемого движения. Строительство проектируемого электродепо метрополитена отнесено ко второй очереди планируемого развития территории.

В рамках настоящей документации по планировке территории предусмотрена ликвидация объектов железнодорожной инфраструктуры станции «Варя» и ведущих к ней железнодорожных путей в связи с утратой необходимости в них в результате реализации предусмотренных документацией решений.

Перечень инженерных коммуникаций (в том числе подлежащих переносу/переустройству в связи с размещением линейных объектов) и их технико-экономические показатели подлежат определению на последующей стадии разработки проектной документации.

В составе проекта планировки территории предусмотрено изменение существующих красных линий.

Зона планируемого размещения линейных объектов расположена на территории Сормовского и Московского районов города Нижнего Новгорода.

*Перечень координат характерных точек
границ зон планируемого размещения линейного объекта
(система координат - МСК 52)*

Номер характерной точки границы	Координаты	
	X, м	Y, м
Контур №1		
1	533620,28	2207909,37
2	533646,37	2207931,13
3	533637,3	2207949,05
4	533609,53	2207982,81
5	533604,68	2207989,17
6	533601,72	2207994,36
7	533599	2208000,53
8	533598,73	2208000,79
9	533572,81	2208028,02
10	533572,36	2208028,22
11	533570,83	2208026,75
12	533556,08	2208042,52
13	533555,43	2208043,63
14	533471,31	2208128,98
15	533473,81	2208131,67
16	533441,18	2208162,1
17	533439,96	2208160,8
18	533415,48	2208185,62
19	533416,6203	2208186,87
20	533234,4553	2208370,995
21	533232,352	2208367,488
22	533230,713	2208365,806
23	533225,8102	2208360,055
24	533221,44	2208363,43
25	533218,8052	2208365,307
26	533209,23	2208341,82
27	533129	2208412,6
28	533118,11	2208422,58
29	533108,89	2208431,65
30	533099,81	2208441,18
31	533091,69	2208450,28
32	533093,5	2208453,81
33	533095,32	2208463,25
34	533078,47	2208481,87
35	533082,19	2208496,92
36	533074,89	2208503,08
37	533092,24	2208537,41
38	533020,12	2208609,17
39	532983,54	2208594,1
40	532970,87	2208608,93
41	532957,3	2208623,35
42	532942,4	2208637,67

Номер характерной точки границы	Координаты	
	X, м	Y, м
43	532927,28	2208650,81
44	532912,03	2208662,81
45	532897,74	2208673,04
46	532882,45	2208683
47	532867,87	2208691,62
48	532852,09	2208700,05
49	532844,688	2208703,618
50	532853,55	2208729,23
51	532819,41	2208741,57
52	532733,72	2208748,4
53	532728,49	2208747,63
54	532728,26	2208757,27
55	532721,14	2208757,41
56	532721,28	2208759,72
57	532714,9	2208760,11
58	532714,86	2208764,88
59	532709,25	2208764,74
60	532703,95	2208764,74
61	532700,08	2208764,66
62	532700,73	2208774,3
63	532701,35	2208778,27
64	532693,86	2208783,03
65	532692,17	2208783,02
66	532692,18	2208786,25
67	532688,16	2208788,92
68	532683,02	2208789,18
69	532683,07	2208790,42
70	532677,71	2208790,52
71	532672,64	2208790,77
72	532667,42	2208791,04
73	532662,15	2208791,33
74	532667,23	2208801,39
75	532660,72	2208806,01
76	532639,51	2208820,82
77	532626,55	2208829,79
78	532621,95	2208828,69
79	532611,8	2208827,12
80	532600,96	2208833
81	532594,58	2208832,09
82	532588,47	2208831,27
83	532588,35	2208832,37
84	532558,97	2208837,61
85	532548,32	2208839,13

Номер характерной точки границы	Координаты	
	X, м	Y, м
86	532537,38	2208836,8
87	532533,92	2208836,33
88	532536,08	2208817,48
89	532537,14	2208816,85
90	532539,35	2208802,05
91	532539,08	2208797,5
92	532539,75	2208794,36
93	532540,54	2208791,98
94	532541,8	2208782,37
95	532541,08	2208778,96
96	532538,86	2208775,93
97	532539,81	2208767,27
98	532540,03	2208765,66
99	532500,3	2208765,22
100	532499,21	2208756,14
101	532494,17	2208756,23
102	532479,32	2208768,69
103	532472,82	2208776,09
104	532467,17	2208784,01
105	532462,7	2208791,75
106	532458,76	2208800,38
107	532455,86	2208808,75
108	532453,67	2208817,69
109	532449,4	2208839,64
110	532451,11	2208839,68
111	532454,4	2208838,44
112	532454,58	2208844
113	532448,46	2208844,43
114	532440,32	2208886,21
115	532437,91	2208897,02
116	532435	2208907,4
117	532431,48	2208917,77
118	532427,43	2208927,89
119	532422,58	2208938,31
120	532416,79	2208949,05
121	532411,18	2208958,21
122	532405,14	2208966,97
123	532296,2	2209116,6
124	532291,21	2209123,78
125	532286,71	2209130,91
126	532282,18	2209138,83
127	532278,12	2209146,77
128	532274,35	2209155,06
129	532271,05	2209163,29
130	532267,94	2209172,22
131	532265,28	2209181,24
132	532245,03	2209256,42

Номер характерной точки границы	Координаты	
	X, м	Y, м
133	532316,8	2209265,26
134	532321,22	2209265,8
135	532321,25	2209265,58
136	532329,52	2209266,59
137	532334,01	2209268,26
138	532288,05	2209420,78
139	532341	2209442,57
140	532357,29	2209448,62
141	532343,06	2209486,92
142	532266,65	2209692,55
143	532197,5	2209878,65
144	532188,32	2209903,34
145	531895	2209794,35
146	531919,59	2209728,18
147	531956,61	2209627,96
148	531976,88	2209574,2
149	532038,05	2209411,76
150	532055	2209418,15
151	532072,66	2209424,21
152	532175,41	2209309,41
153	532197,54	2209250,57
154	532228,02	2209254,33
155	532234,51	2209255,13
156	532255,33	2209177,79
157	532257,88	2209169,1
158	532260,9	2209160,32
159	532264,28	2209151,74
160	532268,18	2209143,06
161	532272,58	2209134,38
162	532277,19	2209126,27
163	532282,15	2209118,39
164	532287,28	2209111,02
165	532395,85	2208961,89
166	532401,79	2208953,26
167	532407,23	2208944,38
168	532412,42	2208934,77
169	532417,07	2208924,89
170	532421,16	2208914,79
171	532424,67	2208904,5
172	532427,55	2208894,25
173	532429,91	2208883,72
174	532436,26	2208851,09
175	532397,76	2208856,93
176	532390,99	2208857,17
177	532384,15	2208857,53
178	532383,96	2208854,01
179	532383,83	2208849,54

Номер характерной точки границы	Координаты	
	X, м	Y, м
180	532383,72	2208845,69
181	532383,62	2208841,43
182	532383,53	2208837,59
183	532383,37	2208833,58
184	532383,38	2208829,59
185	532383,32	2208825,64
186	532383,24	2208821,61
187	532383,16	2208817,52
188	532383,11	2208813,51
189	532382,99	2208809,57
190	532382,91	2208805,67
191	532382,87	2208801,75
192	532382,75	2208797,82
193	532382,7	2208793,49
194	532380,65	2208784,57
195	532380,4	2208777,81
196	532380,14	2208770,1
197	532379,81	2208763,34
198	532379,61	2208757,83
199	532373,16	2208757,38
200	532339,68	2208754,96
201	532306,5	2208753,25
202	532273,31	2208751,04
203	532273,01	2208748,26
204	532260,88	2208748,34
205	532258,79	2208750,38
206	532219,51	2208748,1
207	532219,49	2208748,87
208	532138,25	2208745,73
209	532136,08	2208746,8
210	532092,14	2208755,63
211	532091,99	2208764,21
212	532047,54	2208773,64
213	532030,94	2208786,32
214	531972,69	2208815,59
215	531895,81	2208873,29
216	531816,29	2208932,73
217	531744,15	2208986,32
218	531702,33	2209015,09
219	531644,8	2209052,08
220	531640,13	2209058,21
221	531638,43	2209057,26
222	531635,28	2209052
223	531631,54	2209045,77
224	531626,57	2209034,48
225	531622,89	2209036,82
226	531612,05	2209044,45

Номер характерной точки границы	Координаты	
	X, м	Y, м
227	531574,79	2209081,71
228	531555,23	2209103,6
229	531538,14	2209123,89
230	531531,78	2209132,7
231	531531,37	2209141,57
232	531530,26	2209147,57
233	531525,61	2209154,76
234	531497,7	2209201
235	531495,27	2209199,18
236	531484,24	2209221,53
237	531481,33	2209227,4
238	531471,11	2209249,45
239	531464,37	2209266,73
240	531463,46	2209272,09
241	531489,43	2209284,95
242	531499,35	2209290,49
243	531487,18	2209309,17
244	531478,31	2209321,44
245	531473,31	2209328,78
246	531436,03	2209302,28
247	531412,86	2209334,24
248	531406,6	2209343,67
249	531386,25	2209370,64
250	531346,73	2209424,91
251	531343,75	2209423,08
252	531344,02	2209422,69
253	531315,44	2209402,49
254	531395,5	2209289,44
255	531412,71	2209265,65
256	531452,41	2209210,54
257	531502,49	2209139,28
258	531546,19	2209077,49
259	531546,57	2209077,36
260	531555,42	2209066,67
261	531564,61	2209056,15
262	531574,96	2209044,98
263	531585,73	2209034,03
264	531596,46	2209023,76
265	531607,83	2209013,52
266	531619,38	2209003,72
267	531631,4	2208994,13
268	531853,87	2208822,08
269	531868,62	2208811,03
270	531883,86	2208800,32
271	531899,55	2208790,01
272	531915,54	2208780,19
273	531930,56	2208771,57

Номер характерной точки границы	Координаты	
	X, м	Y, м
274	531946,1	2208763,24
275	531962,14	2208755,24
276	531978,18	2208747,83
277	531996,39	2208722,56
278	532024,65	2208721,38
279	532032,26	2208725,99
280	532038,17	2208720,81
281	532053,31	2208720,17
282	532066,05	2208716,57
283	532079,38	2208713,12
284	532089,81	2208710,64
285	532100,08	2208708,39
286	532114,69	2208705,52
287	532129,34	2208703
288	532142,55	2208701,05
289	532155,32	2208699,44
290	532168,35	2208698,08
291	532181,38	2208697,01
292	532194,84	2208696,2
293	532208,78	2208695,67
294	532221,3	2208695,48
295	532233,9	2208695,54
296	532246,42	2208695,86
297	532258,78	2208696,43
298	532307,64	2208699,19
299	532313,85	2208697,43
300	532409,85	2208678,77
301	532421,17	2208695,59
302	532425,84	2208700,76
303	532430,86	2208702,91
304	532430,87	2208706,16
305	532514,7	2208710,9
306	532551,69	2208678,35
307	532581,58	2208714,56
308	532653,95	2208718,05
309	532653,93	2208718,52
310	532675,98	2208718,38
311	532697,65	2208717,03
312	532719,72	2208714,41
313	532741,43	2208710,6
314	532763,5	2208705,41
315	532785,3	2208698,94
316	532806,16	2208691,43
317	532826,82	2208682,65
318	532846,82	2208672,76
319	532866,2	2208661,78
320	532881,46	2208652,07

Номер характерной точки границы	Координаты	
	X, м	Y, м
321	532898,58	2208639,95
322	532914,9	2208627,03
323	532931,64	2208612,93
324	532946,94	2208598,34
325	532960,89	2208582,67
326	532858,13	2208531,05
327	532850,71	2208537,73
328	532846,11	2208533,71
329	532841,9	2208530,43
330	532839,06	2208532,64
331	532835,66	2208528,99
332	532833,95	2208530,21
333	532830,81	2208526,7
334	532827,84	2208523,15
335	532826,93	2208523,81
336	532823,48	2208520,94
337	532820,8	2208522,99
338	532817,97	2208519,34
339	532815	2208515,51
340	532811,44	2208512,83
341	532807,54	2208510,24
342	532803,52	2208507,48
343	532800,06	2208505,11
344	532796,56	2208502,95
345	532792,76	2208500,11
346	532789,3	2208498,27
347	532784,84	2208496,36
348	532780,85	2208494,09
349	532776,93	2208492,05
350	532773,07	2208490,1
351	532769,31	2208488,13
352	532765,53	2208486
353	532761,89	2208484,08
354	532758,24	2208482,17
355	532754,69	2208480,3
356	532750,97	2208478,33
357	532747,24	2208476,39
358	532743,16	2208474,23
359	532739,59	2208472,31
360	532735,71	2208470,29
361	532732,65	2208473,14
362	532729,72	2208478,46
363	532726,72	2208476,81
364	532720,19	2208471,4
365	532714,48	2208467,96
366	532711,3	2208472,62
367	532708,16	2208470,48

Номер характерной точки границы	Координаты	
	X, м	Y, м
368	532705,36	2208468,05
369	532702,66	2208466,23
370	532702,51	2208464,58
371	532700,07	2208462,8
372	532699,56	2208461,22
373	532696,57	2208459,21
374	532695,14	2208459,38
375	532689,09	2208456,06
376	532693,17	2208444,34
377	532543,18	2208389,99
378	532534,96	2208386,89
379	532415,17	2208343,4
380	532426,54	2208323,86
381	532463,72	2208291,12
382	532500,47	2208269,35
383	532518,19	2208292,58
384	532519,95	2208302,3
385	532527,13	2208306,08
386	532530,91	2208298,9
387	532579,28	2208280,77
388	532637,59	2208310,82
389	532634,33	2208314,35
390	532643,55	2208320,42
391	532643,99	2208320,01
392	532663,45	2208327,81
393	532666,02	2208325,47
394	532671,26	2208328,17
395	532679,73	2208332,52
396	532670,05	2208339,67
397	532688,13	2208352
398	532699,83	2208342,88
399	532716,47	2208351,46
400	532723,28	2208354,97
401	532727,96	2208357,38
402	532732,9	2208359,93
403	532737,67	2208362,39
404	532743,7	2208365,5
405	532747,16	2208367,28
406	532747,96	2208367,69
407	532752,89	2208370,23
408	532758,64	2208373,2
409	532763,18	2208375,55
410	532764,05	2208375,99
411	532765,43	2208374,24
412	532766,97	2208372,32
413	532768,66	2208370,22
414	532769,27	2208369,46

Номер характерной точки границы	Координаты	
	X, м	Y, м
415	532770,18	2208368,44
416	532771,87	2208366,54
417	532773,51	2208364,71
418	532775,17	2208362,85
419	532776,55	2208361,3
420	532778,66	2208358,94
421	532787,78	2208365,17
422	532792,46	2208369,11
423	532797,23	2208373,13
424	532804,11	2208378,2
425	532809,76	2208383,14
426	532814,25	2208387,15
427	532820,52	2208392
428	532826,69	2208397,18
429	532833,66	2208402,76
430	532838,74	2208409,49
431	532844,88	2208414,46
432	532849,07	2208418,1
433	532850,4	2208419,94
434	532851,26	2208420,93
435	532883,62	2208437,62
436	532917,97	2208455,32
437	532922,86	2208457,84
438	532941,56	2208445,82
439	532949,14	2208440,94
440	532955,66	2208436,75
441	532981,24	2208420,31
442	533007,48	2208403,44
443	533019,97	2208394,99
444	533038,62	2208388,04
445	533041,34	2208397,97
446	533043,08	2208404,23
447	533048,34	2208416,61
448	533054,83	2208427,48
449	533064,06	2208435,16
450	533070,04	2208437,18
451	533078,67	2208427,31
452	533089,82	2208415,43
453	533100,03	2208405,35
454	533111,5	2208394,84
455	533201,06	2208315,82
456	533185,25	2208289,85
457	533179,42	2208281,57
458	533183,16	2208277,6
459	533309,47	2208163,69
460	533316,45	2208156,98
461	533355,28	2208122,54

Номер характерной точки границы	Координаты	
	X, м	Y, м
462	533380,9	2208099,45
463	533394,04	2208087,61
464	533392,51	2208084,52
465	533403,56	2208070,17
466	533459,75	2208018,45
467	533482,96	2208038,09
468	533487,34	2208040,84
469	533500,2	2208031,07
470	533522,34	2208010,04
471	533511,05	2207999,51
472	533524,12	2207986,8
473	533542,2	2207971
474	533548,26	2207977,74
475	533563,66	2207963,32
476	533566,78	2207960,1
477	533577,17	2207949,38
478	533577,81	2207950,04
479	533610,3	2207918,92
1	533620,28	2207909,37
Контур №2		
480	533057,31	2208525,92
481	533064,08	2208532,57
482	533057,42	2208539,35
483	533050,65	2208532,69
480	533057,31	2208525,92
Контур № 3		
484	532941,98	2208563,07
485	532949,4	2208559,35
486	532953,12	2208566,77
487	532945,71	2208570,5
484	532941,98	2208563,07
Контур № 4		
488	532883,04	2208466,06
489	532890,48	2208469,73
490	532886,79	2208477,17
491	532879,35	2208473,49
488	532883,04	2208466,06
Контур № 5		
492	532781,56	2208477,28
493	532783,64	2208478,36

Номер характерной точки границы	Координаты	
	X, м	Y, м
494	532782,56	2208480,43
495	532780,48	2208479,36
492	532781,56	2208477,28
Контур № 6		
496	532724,43	2208382,59
497	532732,01	2208385,99
498	532728,59	2208393,56
499	532721,02	2208390,15
496	532724,43	2208382,59
Контур № 7		
500	532701,97	2208435,93
501	532704,05	2208437,01
502	532702,98	2208439,09
503	532700,9	2208438
500	532701,97	2208435,93
Контур № 8		
504	532577,56	2208381,52
505	532575,91	2208374,51
506	532582,91	2208372,85
507	532584,56	2208379,87
504	532577,56	2208381,52
Контур № 9		
508	532460,91	2208330,34
509	532468,91	2208332,6
510	532466,65	2208340,59
511	532458,67	2208338,33
508	532460,91	2208330,34
Контур № 10		
512	532631,92	2208792,99
513	532639,55	2208787,33
514	532645,22	2208794,96
515	532637,6	2208800,62
512	532631,92	2208792,99
Контур № 11		
516	532620,23	2208779,46
517	532628,51	2208773,16
518	532634,8	2208781,44
519	532626,53	2208787,74
516	532620,23	2208779,46

Согласно требованиям Градостроительного кодекса Российской Федерации действие градостроительного регламента не распространяется на земельные участки, предназначенные для размещения линейных объектов и (или) занятые

линейными объектами, в связи с чем определение предельных параметров разрешенного строительства объектов капитального строительства, входящих в состав линейных объектов в границах зон их планируемого размещения, в соответствии с правилами землепользования и застройки города Нижнего Новгорода не представляется возможным. Предельные параметры разрешенного строительства будут установлены на следующем этапе проектирования.

Проектом планировки территории предусмотрены мероприятия по защите сохраняемых объектов капитального строительства, а также объектов капитального строительства, планируемых к строительству в соответствии с ранее утвержденной документацией по планировке территории, от возможного негативного воздействия в связи с планируемым размещением линейных объектов.

В границах разработки документации по планировке территории расположены объекты культурного наследия регионального значения, включенные в Единый государственный реестр объектов культурного наследия (памятников истории и культуры) народов Российской Федерации:

- «Дом завода «Нефтегаз» (г. Нижний Новгород, ул. Коминтерна, 2 (литеры А, А1); «Комплекс зданий АО «Сормово» (г. Нижний Новгород, ул. Коминтерна, 166 (литер А), улица Ефремова, 1 (литер А)); «Дом «Стахановцев»» (г. Нижний Новгород, ул. Коминтерна, д. 168 (литер А)); «Гостиница «Сормовская»» (г. Нижний Новгород, ул. Коминтерна, 117 (литер А) (границы и режимы использования территорий указанных объектов утверждены приказом управления государственной охраны объектов культурного наследия Нижегородской области от 15 сентября 2021 г. № 238);

- «Доходный дом» (ул. Заводской парк, 2 (литера А) (границы и режим использования территории утверждены приказом управления государственной охраны объектов культурного наследия Нижегородской области от 26 апреля 2018 г. № 108);

- «Спасо-Преображенский собор», «Крестильня» и «Дом причта Спасо-Преображенского собора» на ул. Щербакова (границы и режим использования

территории утверждены постановлением Правительства Нижегородской области от 29 января 2009 г. № 19).

В соответствии с требованиями ст. 5.1 Федерального закона от 25 июня 2002 г. № 73-ФЗ «Об объектах культурного наследия (памятниках истории и культуры) народов Российской Федерации» (далее – Федеральный закон от 25 июня 2002 г. № 73-ФЗ) в границе территории объекта культурного наследия запрещается строительство объектов капитального строительства и увеличение объемно-пространственных характеристик существующих на территории памятника или ансамбля объектов капитального строительства; проведение земляных, строительных, мелиоративных и иных работ, за исключением работ по сохранению объекта культурного наследия или его отдельных элементов, сохранению историко-градостроительной или природной среды объекта культурного наследия.

В соответствии с требованиями ст.ст. 30, 36 Федерального закона от 25 июня 2002 г. № 73-ФЗ в случае проектирования и проведения работ на земельных участках, непосредственно связанных с земельными участками в границах территорий объектов культурного наследия, необходимо обеспечить сохранность данных объектов культурного наследия путем разработки раздела об обеспечении сохранности объектов культурного наследия, включающего оценку воздействия проектируемых работ на объекты культурного наследия, получения по данному разделу положительного заключения государственной историко-культурной экспертизы, согласования управления государственной охраны объектов культурного наследия Нижегородской области и реализации мероприятий, предусмотренных данным разделом.

Территория в границах разработки документации по планировке располагается:

1. Частично в границе зоны регулирования застройки и хозяйственной деятельности объектов культурного наследия регионального значения «Спасо-Преображенский собор», «Крестильня» и «Дом причта Спасо-Преображенского собора» на ул. Щербакова (постановление Правительства Нижегородской области

от 29 января 2009 г. № 19), в связи с чем необходимо обеспечить соблюдение режима использования земель и требований к градостроительным регламентам в границе данной зоны.

2. Частично в границе зоны регулирования застройки и хозяйственной деятельности (ЗРЗ-2) объекта культурного наследия регионального значения «Комплекс зданий АО «Сормово. Здание паровозо – строительного цеха» (ул. Баррикад, 1) (постановление Правительства Нижегородской области от 2 ноября 2017 г. № 779), в связи с чем необходимо обеспечить соблюдение особого режима использования земель и требований к градостроительным регламентам в границе данной зоны.

3. Частично в границах защитных зон, установленных в соответствии с пунктом 3 статьи 34.1 Федерального закона от 25 июня 2002 г. № 73-ФЗ:

- объекта культурного наследия регионального значения (ансамбля) «Комплекс зданий АО «Сормово» (г. Нижний Новгород, улица Коминтерна, 166 (литер А), улица Ефремова, 1 (литер А)), установленной на расстоянии 150 м от внешних границ территории данного ансамбля;

- объектов культурного наследия регионального значения «Дом «Стахановцев» (г. Нижний Новгород, ул. Коминтерна, д. 168 (литер А)), «Гостиница «Сормовская»» (г. Нижний Новгород, ул. Коминтерна, 117 (литер А)), «Дом завода «Нефтегаз» (г. Нижний Новгород, ул. Коминтерна, 2 (литеры А, А1)), «Доходный дом» (ул. Заводской парк, 2 (литера А)), «Здание церковно-приходской школы» (ул. Коминтерна, 175 (литер А)), «Доходный дом» (ул. Коминтерна, 173 (литеры А, А1), установленных на расстоянии 100 м от внешних границ территорий памятников.

Согласно статье 34.1 Федерального закона от 25 июня 2002 г. № 73-ФЗ в границах защитных зон объектов культурного наследия в целях обеспечения сохранности объектов культурного наследия и композиционно-видовых связей (панорам) запрещаются строительство объектов капитального строительства и их реконструкция, связанная с изменением параметров (высоты, количества этажей, площади), за исключением строительства и реконструкции линейных объектов.

Защитная зона объекта культурного наследия прекращает существование со дня внесения в Единый государственный реестр недвижимости сведений о зонах охраны объекта культурного наследия, установленных в соответствии со статьей 34 Федерального закона от 25 июня 2002 г. № 73-ФЗ.

В соответствии со ст. ст. 28, 30, п. 2 ст. 31, ст. ст. 36, 45.1 Федерального закона № 73-ФЗ, при проектировании и до начала земляных, строительных, мелиоративных, хозяйственных и иных работ заказчик данных работ обязан:

1) обеспечить проведение и финансирование историко-культурной экспертизы территории, подлежащей воздействию земляных, строительных, хозяйственных и иных работ, путём археологической разведки в порядке, установленном статьей 45.1 Федерального закона от 25 июня 2002 г. № 73-ФЗ;

2) представить в управление государственной охраны объектов культурного наследия Нижегородской области документацию, подготовленную на основе археологической разведки, содержащую результаты исследований, в соответствии с которыми определяется наличие или отсутствие объектов, обладающих признаками объекта культурного наследия, на территории, подлежащей воздействию земляных, строительных, мелиоративных, хозяйственных и иных работ, а также заключение государственной историко-культурной экспертизы указанной документации (либо земельного участка);

3) в случае обнаружения в границе территории, подлежащей воздействию земляных, строительных, мелиоративных, хозяйственных и иных работ, объекта, обладающего признаками объекта археологического наследия, и после принятия управлением государственной охраны объектов культурного наследия Нижегородской области решения о включении данного объекта в перечень выявленных объектов культурного наследия обеспечить выполнение мероприятий по обеспечению его сохранности.

В границах зон планируемого размещения линейных объектов, зон планируемого размещения объектов капитального строительства, проектируемых в составе линейных объектов, частично расположены защитные зоны объектов культурного наследия регионального значения («Доходный дом» (ул. Заводской

парк, 2 (литера А)), R-100 м; «Дом завода "Нефтегаз» (г. Нижний Новгород, ул. Коминтерна, 2 (литеры А, А1)) (R-100 м, Федеральный закон Российской Федерации от 25 июня 2002 г. № 73-ФЗ «Об объектах культурного наследия (памятниках истории и культуры) народов Российской Федерации»). Согласно статье 34.1 Федерального закона от 25 июня 2002 г. № 73-ФЗ в границах защитных зон объектов культурного наследия допускается строительство и реконструкция линейных объектов.

Объекты культурного наследия, территории объектов культурного наследия в границах зон планируемого размещения линейных объектов, зон планируемого размещения объектов капитального строительства, проектируемых в составе линейных объектов, отсутствуют.

В границах территории подготовки документации по планировке территории отсутствуют существующие и проектируемые особо охраняемые природные территории регионального и местного значения и их охранные зоны.

На расстоянии около 140 м от территории в границах подготовки документации по планировке территории расположен памятник природы регионального значения «Дуб – долгожитель по ул. Коминтерна-Новосибирской Нижний Новгород Московский район».

Границы проектируемой территории затрагивают озелененные территории, включенные в Реестр озелененных территорий общего пользования (далее - ОТОП) Нижегородской области и Перечень ОТОП города Нижнего Новгорода:

- северо-западная часть ОТОП 3-Мс-Р – рекреационно-природная территория – «перспективный парк» вдоль озер южной части Бурнаковской низины;

- участок № 1 и северо-восточная часть участка № 2 ОТОП 9-Мс-Ск – сквер имени 50-летия Победы по ул. Коминтерна;

- восточная часть ОТОП 8-Мс-Ск - сквер Юбилейный по ул. Страж Революции;

- ОТОП 5-Ср-Ск - сквер «Валерия Иконникова», от площади конструктора Р. Алексеева до ул. Большевистской (полностью входит в границы территории подготовки проекта планировки);

- ОТОП 6-Ср-Бл - бульвар Юбилейный, Сормовский район, на участке от пл. Буревестника до ул. Коминтерна (границами проектирования затрагивается северо-восточная часть бульвара);

- участки № 1 и № 2 ОТОП 7-Ср-Ск – сквер б/н по ул. П. Мочалова;

- участки №1 и №2 ОТОП 14-Ср-Ск – сквер б/н по ул. Ефремова у д. № 1 (Центр Сормова);

- участки №1 и №2 ОТОП 8-Ср-Ск – сквер «Дружба» по ул. Исполкома (у к/т «Буревестник»).

В непосредственной близости от рассматриваемой территории располагаются следующие ОТОП:

- сквер по ул. Культуры между домами № 2 и № 4;

- сквер по ул. Коминтерна у здания № 250 (Центр детского творчества).

Ограничения хозяйственной деятельности в пределах ОТОП определены статьей 9 Закона Нижегородской области от 7 сентября 2007 г. № 110-З «Об охране озелененных территорий Нижегородской области».

В границах разработки документации по планировке территории имеются водные объекты: река Левинка с озерцом на водотоке, два озера Бурнаковской низины.

При строительстве проектируемых объектов и размещении строительных площадок необходимо обеспечить снижение негативного воздействия, в том числе на существующие зеленые насаждения, максимально сохранить древесные насаждения ценных видов, произрастающих на территориях ОТОП, обеспечить выполнение требований Закона Нижегородской области от 7 сентября 2007 г. № 110-З «Об охране озелененных территорий Нижегородской области».

Принимая во внимание многочисленные жалобы жителей о вырубке деревьев и кустарников, при осуществлении строительных работ необходимо

руководствоваться принципом максимально возможного сохранения существующих зеленых насаждений.

Мероприятия по охране окружающей среды должны быть определены в результате оценки воздействия на окружающую среду в составе раздела «Перечень мероприятий по охране окружающей среды» на стадии проектной документации на строительство объектов.

Организационно-технологические решения, заложенные в документации по планировке территории, разработаны с учетом требований по охране окружающей природной среды и включают в себя в том числе мероприятия по:

- исключению загрязнения окружающей местности отходами строительного производства, повреждения без необходимости зеленых насаждений и растительного слоя почвы;
- снижению антропогенной нагрузки на атмосферный воздух;
- минимизации шумового воздействия на селитебную территорию;
- снижению воздействия на почвы и земельные ресурсы;
- предотвращению загрязнения поверхностных и подземных вод в период эксплуатации объекта.

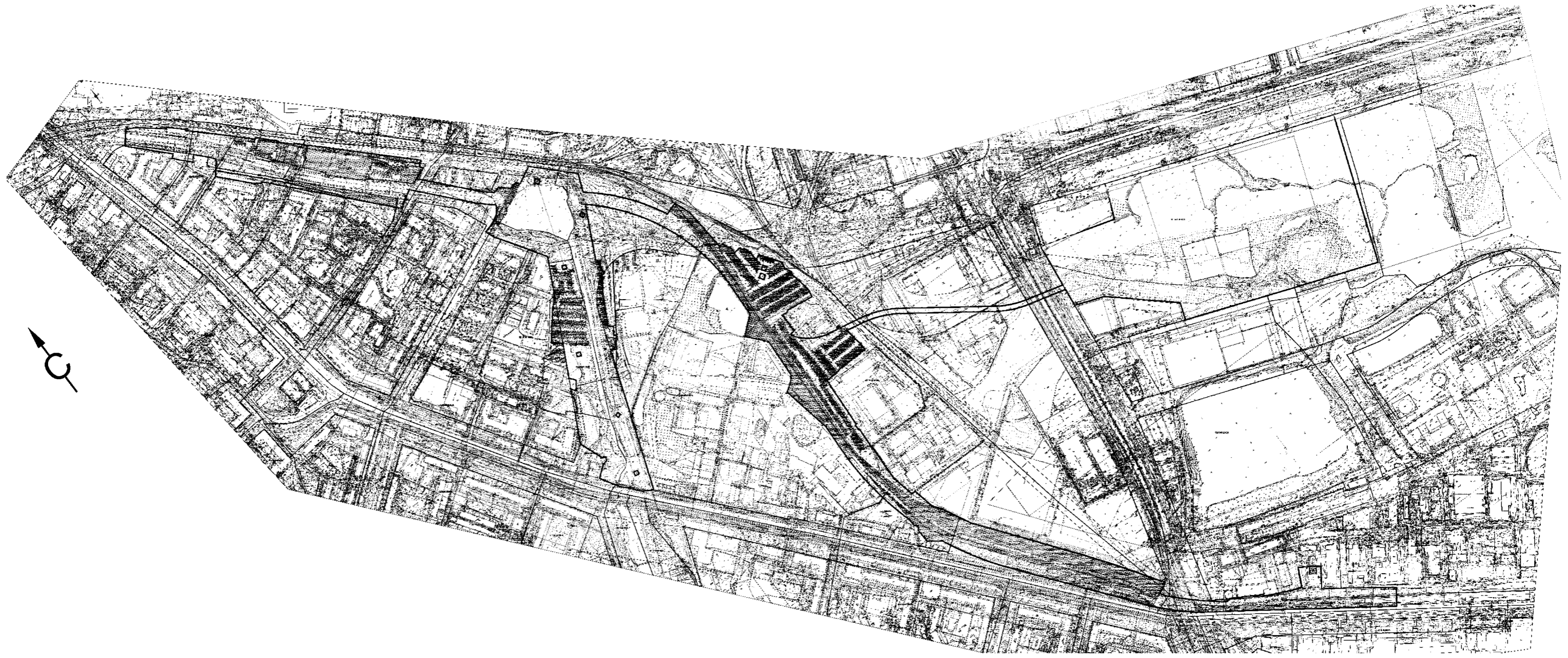
После завершения строительно-монтажных работ территория строительства должна быть приведена в состояние, пригодное для использования по прямому назначению.

Проектом планировки территории предусматриваются мероприятия по защите территории от чрезвычайных ситуаций природного и техногенного характера и обеспечению пожарной безопасности.



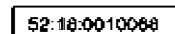
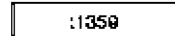

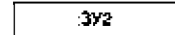

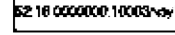

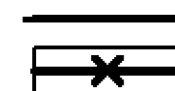


Объекты метрополитена имеют категорию по гражданской обороне. В проектной документации необходимо предусмотреть технические решения по приспособлению проектируемых объектов метрополитена под защитные сооружения гражданской обороны для укрытия населения и защиты наибольших работающих смен проектируемого объекта в соответствии с требованиями постановления Правительства Российской Федерации от 29 ноября 1999 г. №1309.

Проект межевания территории

IV. Чертеж межевания территории



Условные обозначения:

-  Граница территории, в отношении которой утвержден проект межевания территории
-  Граница зон планируемого размещения линейных объектов, зон планируемого размещения объектов капитального строительства, проектируемых в составе линейных объектов
-  Границы кадастровых кварталов
-  Границы и кадастровый номер ОКС, сведения о границах которых содержатся в ЕГРН
-  Земельные участки, сведения о границах которых содержатся в ЕГРН
-  Границы и обозначение образуемых земельных участков
-  Границы и обозначение исходных земельных участков, сохраняемых в измененных границах в результате раздела
-  Части земельных участков, в границах зоны планируемого размещения линейных объектов
-  Земельные участки, в отношении которых предполагается изъятие для государственных и муниципальных нужд, в границах зоны планируемого размещения линейных объектов
-  Существующие (ранее установленные в соответствии с законодательством Российской Федерации) красные линии
-  Отменяемые красные линии
-  Устанавливаемые красные линии

						180/22 - ППМ			
						Документация по планировке (проект планировки и межевания) территории, расположенной по ул. Станционная, ул. Коминтерна, Сорновскому шоссе, ул. Бурнаковская в Сорновском и Московском районах г.о.г. Нижний Новгород			
Изм.	Кол.уч	Лист	Недок.	Подп.	Дата	Основная (утверждаемая) часть	Стадия	Лист	Листов
Разработал		Лазукина		<i>Лазукина</i>	09.23		ППМ		
Проверил		Гаврюшов		<i>Гаврюшов</i>	09.23	Проект Межевания	Муниципальное бюджетное учреждение «Нижегородгражданпроект»		
Руководитель		Байжанов		<i>Байжанов</i>	09.23				

V. Перечень и сведения об образуемых земельных участках

Местоположение границ и условные номера образуемых земельных участков и частей земельных участков указаны в разделе IV. Чертеж межевания территории.

Сведения о земельных участках, образуемых из земель, государственная собственность на которые не разграничена, в границах зоны планируемого размещения линейных объектов

Условный номер образуемого земельного участка	Площадь образуемого земельного участка, м ²	Категория земель образуемого земельного участка	Вид разрешенного использования образуемого земельного участка	Адрес (описание местоположения)
52:18:0000000:3У1	1665	Земли населённых пунктов	земельные участки (территории) общего пользования, транспорт	Нижегородская обл., г. Нижний Новгород, Сормовский район, переулок Проходной, участок 1
52:18:0000000:3У2	4064	Земли населённых пунктов	земельные участки (территории) общего пользования, транспорт	Нижегородская обл., г. Нижний Новгород, Сормовский район, ул. Баррикад, участок 2
52:18:0000000:3У3	597	Земли населённых пунктов	земельные участки (территории) общего пользования, транспорт	Нижегородская обл., г. Нижний Новгород, Сормовский район, ул. Станционная, участок 3
52:18:0010068:3У4	89	Земли населённых пунктов	земельные участки (территории) общего пользования, транспорт	Нижегородская обл., г. Нижний Новгород, Сормовский район, ул. Коминтерна, участок 4
52:18:0010095:3У5	227	Земли населённых пунктов	земельные участки (территории) общего пользования, транспорт	Нижегородская обл., г. Нижний Новгород, Сормовский район, ул. Дмитрия Павлова, участок 5
52:18:0010098:3У6	2127	Земли населённых пунктов	земельные участки (территории) общего пользования, транспорт	Нижегородская обл., г. Нижний Новгород, Сормовский район, ул. Щербакова, участок 6
52:18:0000000:3У7	695	Земли населённых пунктов	земельные участки (территории) общего пользования, транспорт	Нижегородская обл., г. Нижний Новгород, Сормовский район, ул. Щербакова, участок 7
52:18:0000000:3У8	68378	Земли населённых пунктов	земельные участки (территории) общего пользования, транспорт	Нижегородская обл., г. Нижний Новгород, Сормовский район,

Условный номер образуемого земельного участка	Площадь образуемого земельного участка, м ²	Категория земель образуемого земельного участка	Вид разрешенного использования образуемого земельного участка	Адрес (описание местоположения)
				по ул. Коминтерна, участок 8
52:18:0010068:3У9	370	Земли населённых пунктов	земельные участки (территории) общего пользования, транспорт	Нижегородская обл., г. Нижний Новгород, Сормовский район, ул. Коминтерна, участок 9
52:18:0010068:3У10	2523	Земли населённых пунктов	земельные участки (территории) общего пользования, транспорт	Нижегородская обл., г. Нижний Новгород, Сормовский район, ул. Коминтерна, участок 10
52:18:0010018:3У11	396	Земли населённых пунктов	земельные участки (территории) общего пользования, транспорт	Нижегородская обл., г. Нижний Новгород, Сормовский район, ул. Коминтерна, участок 11
52:18:0010068:3У12	7174	Земли населённых пунктов	земельные участки (территории) общего пользования, транспорт	Нижегородская обл., г. Нижний Новгород, Сормовский район, ул. Коминтерна, участок 12
52:18:0000000:3У13	953	Земли населённых пунктов	земельные участки (территории) общего пользования, транспорт	Нижегородская обл., г. Нижний Новгород, Сормовский район, ул. Коминтерна, участок 13
52:18:0010068:3У14	345	Земли населённых пунктов	земельные участки (территории) общего пользования, транспорт	Нижегородская обл., г. Нижний Новгород, Сормовский район, ул. Коминтерна, участок 14
52:18:0020010:3У15	8064	Земли населённых пунктов	земельные участки (территории) общего пользования, транспорт	Нижегородская обл., г. Нижний Новгород, Московский район, ш. Сормовское, участок 15
52:18:0020043:3У16	105994	Земли населённых пунктов	земельные участки (территории) общего пользования, транспорт	Нижегородская обл., г. Нижний Новгород, Московский район, ул. Коминтерна, участок 16
52:18:0000000:3У17	3740	Земли населённых пунктов	земельные участки (территории) общего пользования, транспорт	Нижегородская обл., г. Нижний Новгород, Московский район, ул. Коминтерна, участок 17
52:18:0010018:3У18	486	Земли населённых пунктов	земельные участки (территории) общего пользования, транспорт	Нижегородская обл., г. Нижний Новгород, Московский район, ул. Коминтерна,

Условный номер образуемого земельного участка	Площадь образуемого земельного участка, м ²	Категория земель образуемого земельного участка	Вид разрешенного использования образуемого земельного участка	Адрес (описание местоположения)
				участок 18
52:18:0010098:3У499	310	Земли населённых пунктов	земельные участки (территории) общего пользования, транспорт	Нижегородская обл., г. Нижний Новгород, Сормовский район, ул. Коминтерна, участок 499
52:18:0010070:3У19	30	Земли населённых пунктов	размещение гаражей для собственных нужд	Нижегородская обл., г. Нижний Новгород, Сормовский район, ул. Станционная, участок 19
52:18:0010070:3У20	34	Земли населённых пунктов	размещение гаражей для собственных нужд	Нижегородская обл., г. Нижний Новгород, Сормовский район, ул. Станционная, участок 20
52:18:0010070:3У21	29	Земли населённых пунктов	размещение гаражей для собственных нужд	Нижегородская обл., г. Нижний Новгород, Сормовский район, ул. Станционная, участок 21
52:18:0010070:3У22	29	Земли населённых пунктов	размещение гаражей для собственных нужд	Нижегородская обл., г. Нижний Новгород, Сормовский район, ул. Станционная, участок 22
52:18:0010070:3У23	35	Земли населённых пунктов	размещение гаражей для собственных нужд	Нижегородская обл., г. Нижний Новгород, Сормовский район, ул. Станционная, участок 23
52:18:0010070:3У24	42	Земли населённых пунктов	размещение гаражей для собственных нужд	Нижегородская обл., г. Нижний Новгород, Сормовский район, ул. Станционная, участок 24
52:18:0010070:3У25	32	Земли населённых пунктов	размещение гаражей для собственных нужд	Нижегородская обл., г. Нижний Новгород, Сормовский район, ул. Станционная, участок 25
52:18:0010070:3У26	65	Земли населённых пунктов	размещение гаражей для собственных нужд	Нижегородская обл., г. Нижний Новгород, Сормовский район, ул. Станционная, участок 26
52:18:0010070:3У27	33	Земли населённых пунктов	размещение гаражей для собственных нужд	Нижегородская обл., г. Нижний Новгород, Сормовский район, ул. Станционная, участок 27

Условный номер образуемого земельного участка	Площадь образуемого земельного участка, м ²	Категория земель образуемого земельного участка	Вид разрешенного использования образуемого земельного участка	Адрес (описание местоположения)
52:18:0010070:3У28	36	Земли населённых пунктов	размещение гаражей для собственных нужд	Нижегородская обл., г. Нижний Новгород, Сормовский район, ул. Станционная, участок 28
52:18:0010070:3У29	50	Земли населённых пунктов	размещение гаражей для собственных нужд	Нижегородская обл., г. Нижний Новгород, Сормовский район, ул. Станционная, участок 29
52:18:0010070:3У30	63	Земли населённых пунктов	размещение гаражей для собственных нужд	Нижегородская обл., г. Нижний Новгород, Сормовский район, ул. Станционная, участок 30
52:18:0010070:3У31	41	Земли населённых пунктов	размещение гаражей для собственных нужд	Нижегородская обл., г. Нижний Новгород, Сормовский район, ул. Станционная, участок 31
52:18:0010070:3У32	28	Земли населённых пунктов	размещение гаражей для собственных нужд	Нижегородская обл., г. Нижний Новгород, Сормовский район, ул. Станционная, участок 32 (гараж 1)
52:18:0010070:3У33	32	Земли населённых пунктов	размещение гаражей для собственных нужд	Нижегородская обл., г. Нижний Новгород, Сормовский район, ул. Станционная, участок 33 (гараж 2)
52:18:0010070:3У34	34	Земли населённых пунктов	размещение гаражей для собственных нужд	Нижегородская обл., г. Нижний Новгород, Сормовский район, ул. Станционная, участок 34 (гараж 3)
52:18:0010070:3У35	34	Земли населённых пунктов	размещение гаражей для собственных нужд	Нижегородская обл., г. Нижний Новгород, Сормовский район, ул. Станционная, участок 35 (гараж 4)
52:18:0010098:3У36	23	Земли населённых пунктов	размещение гаражей для собственных нужд	Нижегородская обл., г. Нижний Новгород, Сормовский район, ул. Станционная, ГСК по ул. Станционная, участок 36 (гараж 49)
52:18:0010098:3У37	27	Земли населённых пунктов	размещение гаражей для собственных нужд	Нижегородская обл., г. Нижний Новгород, Сормовский район, ул. Станционная,

Условный номер образуемого земельного участка	Площадь образуемого земельного участка, м ²	Категория земель образуемого земельного участка	Вид разрешенного использования образуемого земельного участка	Адрес (описание местоположения)
				ГСК по ул. Станционная, участок 37 (гараж 48)
52:18:0010098:3У38	34	Земли населённых пунктов	размещение гаражей для собственных нужд	Нижегородская обл., г. Нижний Новгород, Сормовский район, ул. Станционная, ГСК по ул. Станционная, участок 38 (гараж 46)
52:18:0010098:3У39	31	Земли населённых пунктов	размещение гаражей для собственных нужд	Нижегородская обл., г. Нижний Новгород, Сормовский район, ул. Станционная, ГСК по ул. Станционная, участок 39 (гараж 45)
52:18:0010098:3У40	33	Земли населённых пунктов	размещение гаражей для собственных нужд	Нижегородская обл., г. Нижний Новгород, Сормовский район, ул. Станционная, ГСК по ул. Станционная, участок 40 (гараж 11)
52:18:0010098:3У41	40	Земли населённых пунктов	размещение гаражей для собственных нужд	Нижегородская обл., г. Нижний Новгород, Сормовский район, ул. Станционная, ГСК по ул. Станционная, участок 41 (гараж 12)
52:18:0010098:3У42	29	Земли населённых пунктов	размещение гаражей для собственных нужд	Нижегородская обл., г. Нижний Новгород, Сормовский район, ул. Станционная, ГСК по ул. Станционная, участок 42 (гараж 13)
52:18:0010098:3У43	27	Земли населённых пунктов	размещение гаражей для собственных нужд	Нижегородская обл., г. Нижний Новгород, Сормовский район, ул. Станционная, ГСК по ул. Станционная, участок 43 (гараж 14)
52:18:0010098:3У44	28	Земли населённых пунктов	размещение гаражей для собственных нужд	Нижегородская обл., г. Нижний Новгород, Сормовский район, ул. Станционная, ГСК по ул. Станционная, участок 44 (гараж 15)

Условный номер образуемого земельного участка	Площадь образуемого земельного участка, м ²	Категория земель образуемого земельного участка	Вид разрешенного использования образуемого земельного участка	Адрес (описание местоположения)
52:18:0010098:3У45	28	Земли населённых пунктов	размещение гаражей для собственных нужд	Нижегородская обл., г. Нижний Новгород, Сормовский район, ул. Станционная, ГСК по ул. Станционная, участок 45 (гараж 16)
52:18:0010098:3У46	37	Земли населённых пунктов	размещение гаражей для собственных нужд	Нижегородская обл., г. Нижний Новгород, Сормовский район, ул. Станционная, ГСК по ул. Станционная, участок 46 (гараж 17)
52:18:0010098:3У47	31	Земли населённых пунктов	размещение гаражей для собственных нужд	Нижегородская обл., г. Нижний Новгород, Сормовский район, ул. Станционная, ГСК по ул. Станционная, участок 47 (гараж 18)
52:18:0010098:3У48	46	Земли населённых пунктов	размещение гаражей для собственных нужд	Нижегородская обл., г. Нижний Новгород, Сормовский район, ул. Станционная, ГСК по ул. Станционная, участок 48 (гараж 19)
52:18:0010098:3У49	33	Земли населённых пунктов	размещение гаражей для собственных нужд	Нижегородская обл., г. Нижний Новгород, Сормовский район, ул. Станционная, ГСК по ул. Станционная, участок 49 (гараж 39)
52:18:0010098:3У50	25	Земли населённых пунктов	размещение гаражей для собственных нужд	Нижегородская обл., г. Нижний Новгород, Сормовский район, ул. Станционная, ГСК по ул. Станционная, участок 50 (гараж 40)
52:18:0010098:3У51	25	Земли населённых пунктов	размещение гаражей для собственных нужд	Нижегородская обл., г. Нижний Новгород, Сормовский район, ул. Станционная, ГСК по ул. Станционная, участок 51 (гараж 41)
52:18:0010098:3У52	26	Земли населённых пунктов	размещение гаражей для собственных нужд	Нижегородская обл., г. Нижний Новгород, Сормовский район,

Условный номер образуемого земельного участка	Площадь образуемого земельного участка, м ²	Категория земель образуемого земельного участка	Вид разрешенного использования образуемого земельного участка	Адрес (описание местоположения)
				ул. Станционная, ГСК по ул. Станционная, участок 52 (гараж 42)
52:18:0010098:3У53	26	Земли населённых пунктов	размещение гаражей для собственных нужд	Нижегородская обл., г. Нижний Новгород, Сормовский район, ул. Станционная, ГСК по ул. Станционная, участок 53 (гараж 43)
52:18:0010098:3У54	24	Земли населённых пунктов	размещение гаражей для собственных нужд	Нижегородская обл., г. Нижний Новгород, Сормовский район, ул. Станционная, ГСК по ул. Станционная, участок 54 (гараж 37)
52:18:0010098:3У55	23	Земли населённых пунктов	размещение гаражей для собственных нужд	Нижегородская обл., г. Нижний Новгород, Сормовский район, ул. Станционная, ГСК по ул. Станционная, участок 55 (гараж 34)
52:18:0010098:3У56	30	Земли населённых пунктов	размещение гаражей для собственных нужд	Нижегородская обл., г. Нижний Новгород, Сормовский район, ул. Станционная, ГСК по ул. Станционная, участок 56 (гараж 33)
52:18:0010098:3У57	29	Земли населённых пунктов	размещение гаражей для собственных нужд	Нижегородская обл., г. Нижний Новгород, Сормовский район, ул. Станционная, ГСК по ул. Станционная, участок 57 (гараж 10)
52:18:0010098:3У58	30	Земли населённых пунктов	размещение гаражей для собственных нужд	Нижегородская обл., г. Нижний Новгород, Сормовский район, ул. Станционная, ГСК по ул. Станционная, участок 58 (гараж 9)
52:18:0010098:3У59	27	Земли населённых пунктов	размещение гаражей для собственных нужд	Нижегородская обл., г. Нижний Новгород, Сормовский район, ул. Станционная, ГСК по ул. Станционная, участок

Условный номер образуемого земельного участка	Площадь образуемого земельного участка, м ²	Категория земель образуемого земельного участка	Вид разрешенного использования образуемого земельного участка	Адрес (описание местоположения)
				59 (гараж 8)
52:18:0010098:3У60	25	Земли населённых пунктов	размещение гаражей для собственных нужд	Нижегородская обл., г. Нижний Новгород, Сормовский район, ул. Станционная, ГСК по ул. Станционная, участок 60 (гараж 6)
52:18:0010098:3У61	29	Земли населённых пунктов	размещение гаражей для собственных нужд	Нижегородская обл., г. Нижний Новгород, Сормовский район, ул. Станционная, ГСК по ул. Станционная, участок 61 (гараж 5)
52:18:0010098:3У62	30	Земли населённых пунктов	размещение гаражей для собственных нужд	Нижегородская обл., г. Нижний Новгород, Сормовский район, ул. Станционная, ГСК по ул. Станционная, участок 62 (гараж 4)
52:18:0010098:3У63	28	Земли населённых пунктов	размещение гаражей для собственных нужд	Нижегородская обл., г. Нижний Новгород, Сормовский район, ул. Станционная, ГСК по ул. Станционная, участок 63 (гараж 3)
52:18:0010098:3У64	32	Земли населённых пунктов	размещение гаражей для собственных нужд	Нижегородская обл., г. Нижний Новгород, Сормовский район, ул. Станционная, ГСК по ул. Станционная, участок 64 (гараж 2)
52:18:0010098:3У65	51	Земли населённых пунктов	размещение гаражей для собственных нужд	Нижегородская обл., г. Нижний Новгород, Сормовский район, ул. Станционная, ГСК по ул. Станционная, участок 65 (гараж 26)
52:18:0010098:3У66	44	Земли населённых пунктов	размещение гаражей для собственных нужд	Нижегородская обл., г. Нижний Новгород, Сормовский район, ул. Станционная, ГСК по ул. Станционная, участок 66 (гараж 25)
52:18:0010098:3У67	33	Земли населённых пунктов	размещение гаражей для собственных нужд	Нижегородская обл., г. Нижний Новгород,

Условный номер образуемого земельного участка	Площадь образуемого земельного участка, м ²	Категория земель образуемого земельного участка	Вид разрешенного использования образуемого земельного участка	Адрес (описание местоположения)
				Сормовский район, ул. Станционная, ГСК по ул. Станционная, участок 67 (гараж 24)
52:18:0010098:3У68	31	Земли населённых пунктов	размещение гаражей для собственных нужд	Нижегородская обл., г. Нижний Новгород, Сормовский район, ул. Станционная, ГСК по ул. Станционная, участок 68 (гараж 23)
52:18:0010098:3У69	43	Земли населённых пунктов	размещение гаражей для собственных нужд	Нижегородская обл., г. Нижний Новгород, Сормовский район, ул. Станционная, ГСК по ул. Станционная, участок 69 (гараж 50)
52:18:0010098:3У70	89	Земли населённых пунктов	размещение гаражей для собственных нужд	Нижегородская обл., г. Нижний Новгород, Сормовский район, ул. Станционная, ГСК по ул. Станционная, участок 70 (гараж 47)
52:18:0010098:3У71	42	Земли населённых пунктов	размещение гаражей для собственных нужд	Нижегородская обл., г. Нижний Новгород, Сормовский район, ул. Станционная, ГСК по ул. Станционная, участок 71 (гараж 32)
52:18:0010098:3У72	53	Земли населённых пунктов	размещение гаражей для собственных нужд	Нижегородская обл., г. Нижний Новгород, Сормовский район, ул. Станционная, ГСК по ул. Станционная, участок 72 (гараж 28)
52:18:0010098:3У73	52	Земли населённых пунктов	размещение гаражей для собственных нужд	Нижегородская обл., г. Нижний Новгород, Сормовский район, ул. Станционная, ГСК по ул. Станционная, участок 73 (гараж 27)
52:18:0010098:3У74	66	Земли населённых пунктов	размещение гаражей для собственных нужд	Нижегородская обл., г. Нижний Новгород, Сормовский район, ул. Станционная, ГСК по ул.

Условный номер образуемого земельного участка	Площадь образуемого земельного участка, м ²	Категория земель образуемого земельного участка	Вид разрешенного использования образуемого земельного участка	Адрес (описание местоположения)
				Станционная, участок 74 (гараж 20)
52:18:0010098:3У75	46	Земли населённых пунктов	размещение гаражей для собственных нужд	Нижегородская обл., г. Нижний Новгород, Сормовский район, ул. Станционная, ГСК по ул. Станционная, участок 75 (гараж 21)
52:18:0010023:3У77	42	Земли населённых пунктов	размещение гаражей для собственных нужд	Нижегородская обл., г. Нижний Новгород, Сормовский район, ул. Калашникова, ГСК № 3 по ул. Калашникова, участок 77 (гараж 8-1)
52:18:0010023:3У78	34	Земли населённых пунктов	размещение гаражей для собственных нужд	Нижегородская обл., г. Нижний Новгород, Сормовский район, ул. Калашникова, ГСК № 3 по ул. Калашникова, участок 78 (гараж 8-2)
52:18:0010023:3У79	41	Земли населённых пунктов	размещение гаражей для собственных нужд	Нижегородская обл., г. Нижний Новгород, Сормовский район, ул. Калашникова, ГСК № 3 по ул. Калашникова, участок 79 (гараж 8-3)
52:18:0010023:3У80	41	Земли населённых пунктов	размещение гаражей для собственных нужд	Нижегородская обл., г. Нижний Новгород, Сормовский район, ул. Калашникова, ГСК № 3 по ул. Калашникова, участок 80 (гараж 8-4)
52:18:0010023:3У81	45	Земли населённых пунктов	размещение гаражей для собственных нужд	Нижегородская обл., г. Нижний Новгород, Сормовский район, ул. Калашникова, ГСК № 3 по ул. Калашникова, участок 81 (гараж 8-5)
52:18:0010023:3У82	35	Земли населённых пунктов	размещение гаражей для собственных нужд	Нижегородская обл., г. Нижний Новгород, Сормовский район,

Условный номер образуемого земельного участка	Площадь образуемого земельного участка, м ²	Категория земель образуемого земельного участка	Вид разрешенного использования образуемого земельного участка	Адрес (описание местоположения)
				ул. Калашникова, ГСК № 3 по ул. Калашникова, участок 82 (гараж 8-6)
52:18:0010023:3У83	51	Земли населённых пунктов	размещение гаражей для собственных нужд	Нижегородская обл., г. Нижний Новгород, Сормовский район, ул. Калашникова, ГСК № 3 по ул. Калашникова, участок 83 (гараж 7-4)
52:18:0010023:3У84	48	Земли населённых пунктов	размещение гаражей для собственных нужд	Нижегородская обл., г. Нижний Новгород, Сормовский район, ул. Калашникова, ГСК № 3 по ул. Калашникова, участок 84 (гараж 7-3)
52:18:0010023:3У85	44	Земли населённых пунктов	размещение гаражей для собственных нужд	Нижегородская обл., г. Нижний Новгород, Сормовский район, ул. Калашникова, ГСК № 3 по ул. Калашникова, участок 85 (гараж 7-2)
52:18:0010023:3У86	45	Земли населённых пунктов	размещение гаражей для собственных нужд	Нижегородская обл., г. Нижний Новгород, Сормовский район, ул. Калашникова, ГСК № 3 по ул. Калашникова, участок 86 (гараж 7-1)
52:18:0010023:3У87	36	Земли населённых пунктов	размещение гаражей для собственных нужд	Нижегородская обл., г. Нижний Новгород, Сормовский район, ул. Калашникова, ГСК № 3 по ул. Калашникова, участок 87
52:18:0010023:3У88	90	Земли населённых пунктов	размещение гаражей для собственных нужд	Нижегородская обл., г. Нижний Новгород, Сормовский район, ул. Калашникова, ГСК № 3 по ул. Калашникова, участок 88 (гараж 6-5)

Условный номер образуемого земельного участка	Площадь образуемого земельного участка, м ²	Категория земель образуемого земельного участка	Вид разрешенного использования образуемого земельного участка	Адрес (описание местоположения)
52:18:0010023:3У89	87	Земли населённых пунктов	размещение гаражей для собственных нужд	Нижегородская обл., г. Нижний Новгород, Сормовский район, ул. Калашникова, ГСК № 3 по ул. Калашникова, участок 89 (гараж 6-6)
52:18:0010023:3У90	47	Земли населённых пунктов	размещение гаражей для собственных нужд	Нижегородская обл., г. Нижний Новгород, Сормовский район, ул. Калашникова, ГСК № 3 по ул. Калашникова, участок 90 (гараж 6-4)
52:18:0010023:3У91	54	Земли населённых пунктов	размещение гаражей для собственных нужд	Нижегородская обл., г. Нижний Новгород, Сормовский район, ул. Калашникова, ГСК № 3 по ул. Калашникова, участок 91 (гараж 6-3)
52:18:0010023:3У92	54	Земли населённых пунктов	размещение гаражей для собственных нужд	Нижегородская обл., г. Нижний Новгород, Сормовский район, ул. Калашникова, ГСК № 3 по ул. Калашникова, участок 92 (гараж 6-2)
52:18:0010023:3У93	63	Земли населённых пунктов	размещение гаражей для собственных нужд	Нижегородская обл., г. Нижний Новгород, Сормовский район, ул. Калашникова, ГСК № 3 по ул. Калашникова, участок 93 (гараж 6-1)
52:18:0010023:3У94	29	Земли населённых пунктов	размещение гаражей для собственных нужд	Нижегородская обл., г. Нижний Новгород, Сормовский район, ул. Калашникова, ГСК № 3 по ул. Калашникова, участок 94 (гараж 5-2)
52:18:0010023:3У95	23	Земли населённых пунктов	размещение гаражей для собственных нужд	Нижегородская обл., г. Нижний Новгород, Сормовский район, ул. Калашникова,

Условный номер образуемого земельного участка	Площадь образуемого земельного участка, м ²	Категория земель образуемого земельного участка	Вид разрешенного использования образуемого земельного участка	Адрес (описание местоположения)
				ГСК № 3 по ул. Калашникова, участок 95 (гараж 5-4)
52:18:0010023:3У96	35	Земли населённых пунктов	размещение гаражей для собственных нужд	Нижегородская обл., г. Нижний Новгород, Сормовский район, ул. Калашникова, ГСК № 3 по ул. Калашникова, участок 96 (гараж 5-6)
52:18:0010023:3У97	56	Земли населённых пунктов	размещение гаражей для собственных нужд	Нижегородская обл., г. Нижний Новгород, Сормовский район, ул. Калашникова, ГСК № 3 по ул. Калашникова, участок 97 (гараж 6-7)
52:18:0010023:3У98	56	Земли населённых пунктов	размещение гаражей для собственных нужд	Нижегородская обл., г. Нижний Новгород, Сормовский район, ул. Калашникова, ГСК № 3 по ул. Калашникова, участок 98 (гараж 6-8)
52:18:0010023:3У99	60	Земли населённых пунктов	размещение гаражей для собственных нужд	Нижегородская обл., г. Нижний Новгород, Сормовский район, ул. Калашникова, ГСК № 3 по ул. Калашникова, участок 99 (гараж 6-9)
52:18:0010023:3У100	61	Земли населённых пунктов	размещение гаражей для собственных нужд	Нижегородская обл., г. Нижний Новгород, Сормовский район, ул. Калашникова, ГСК № 3 по ул. Калашникова, участок 100 (гараж 6-10)
52:18:0010023:3У101	30	Земли населённых пунктов	размещение гаражей для собственных нужд	Нижегородская обл., г. Нижний Новгород, Сормовский район, ул. Калашникова, ГСК № 3 по ул. Калашникова, участок 101 (гараж 5-8)

Условный номер образуемого земельного участка	Площадь образуемого земельного участка, м ²	Категория земель образуемого земельного участка	Вид разрешенного использования образуемого земельного участка	Адрес (описание местоположения)
52:18:0010023:ЗУ102	39	Земли населённых пунктов	размещение гаражей для собственных нужд	Нижегородская обл., г. Нижний Новгород, Сормовский район, ул. Калашникова, ГСК № 3 по ул. Калашникова, участок 102 (гараж 5-10)
52:18:0010023:ЗУ103	38	Земли населённых пунктов	размещение гаражей для собственных нужд	Нижегородская обл., г. Нижний Новгород, Сормовский район, ул. Калашникова, ГСК № 3 по ул. Калашникова, участок 103 (гараж 5-12)
52:18:0010023:ЗУ104	62	Земли населённых пунктов	размещение гаражей для собственных нужд	Нижегородская обл., г. Нижний Новгород, Сормовский район, ул. Калашникова, ГСК № 3 по ул. Калашникова, участок 104 (гараж 8-8)
52:18:0010023:ЗУ105	45	Земли населённых пунктов	размещение гаражей для собственных нужд	Нижегородская обл., г. Нижний Новгород, Сормовский район, ул. Калашникова, ГСК № 3 по ул. Калашникова, участок 105 (гараж 8-9)
52:18:0010023:ЗУ106	53	Земли населённых пунктов	размещение гаражей для собственных нужд	Нижегородская обл., г. Нижний Новгород, Сормовский район, ул. Калашникова, ГСК № 3 по ул. Калашникова, участок 106 (гараж 8-10)
52:18:0010023:ЗУ107	42	Земли населённых пунктов	размещение гаражей для собственных нужд	Нижегородская обл., г. Нижний Новгород, Сормовский район, ул. Калашникова, ГСК № 3 по ул. Калашникова, участок 107
52:18:0010023:ЗУ108	44	Земли населённых пунктов	размещение гаражей для собственных нужд	Нижегородская обл., г. Нижний Новгород, Сормовский район, ул. Калашникова, ГСК № 3 по ул.

Условный номер образуемого земельного участка	Площадь образуемого земельного участка, м ²	Категория земель образуемого земельного участка	Вид разрешенного использования образуемого земельного участка	Адрес (описание местоположения)
				Калашникова, участок 108 (гараж 5-7)
52:18:0010023:ЗУ109	41	Земли населённых пунктов	размещение гаражей для собственных нужд	Нижегородская обл., г. Нижний Новгород, Сормовский район, ул. Калашникова, ГСК № 3 по ул. Калашникова, участок 109 (гараж 5-9)
52:18:0010023:ЗУ110	53	Земли населённых пунктов	размещение гаражей для собственных нужд	Нижегородская обл., г. Нижний Новгород, Сормовский район, ул. Калашникова, ГСК № 3 по ул. Калашникова, участок 110 (гараж 5-11)
52:18:0010023:ЗУ111	46	Земли населённых пунктов	размещение гаражей для собственных нужд	Нижегородская обл., г. Нижний Новгород, Сормовский район, ул. Калашникова, ГСК № 3 по ул. Калашникова, участок 111
52:18:0010023:ЗУ112	28	Земли населённых пунктов	размещение гаражей для собственных нужд	Нижегородская обл., г. Нижний Новгород, Сормовский район, ул. Калашникова, ГСК № 3 по ул. Калашникова, участок 112 (гараж 4-4)
52:18:0010023:ЗУ113	38	Земли населённых пунктов	размещение гаражей для собственных нужд	Нижегородская обл., г. Нижний Новгород, Сормовский район, ул. Калашникова, ГСК № 3 по ул. Калашникова, участок 113 (гараж 4-6)
52:18:0010023:ЗУ114	33	Земли населённых пунктов	размещение гаражей для собственных нужд	Нижегородская обл., г. Нижний Новгород, Сормовский район, ул. Калашникова, ГСК № 3 по ул. Калашникова, участок 114 (гараж 4-8)
52:18:0010023:ЗУ115	39	Земли населённых пунктов	размещение гаражей для собственных нужд	Нижегородская обл., г. Нижний Новгород,

Условный номер образуемого земельного участка	Площадь образуемого земельного участка, м ²	Категория земель образуемого земельного участка	Вид разрешенного использования образуемого земельного участка	Адрес (описание местоположения)
				Сормовский район, ул. Калашникова, ГСК № 3 по ул. Калашникова, участок 115 (гараж 4-10)
52:18:0010023:ЗУ116	37	Земли населённых пунктов	размещение гаражей для собственных нужд	Нижегородская обл., г. Нижний Новгород, Сормовский район, ул. Калашникова, ГСК № 3 по ул. Калашникова, участок 116 (гараж 4-12)
52:18:0010023:ЗУ117	36	Земли населённых пунктов	размещение гаражей для собственных нужд	Нижегородская обл., г. Нижний Новгород, Сормовский район, ул. Калашникова, ГСК № 3 по ул. Калашникова, участок 117 (гараж 4-14)
52:18:0010023:ЗУ118	54	Земли населённых пунктов	размещение гаражей для собственных нужд	Нижегородская обл., г. Нижний Новгород, Сормовский район, ул. Калашникова, ГСК № 3 по ул. Калашникова, участок 118 (гараж 4-16)
52:18:0010023:ЗУ119	56	Земли населённых пунктов	размещение гаражей для собственных нужд	Нижегородская обл., г. Нижний Новгород, Сормовский район, ул. Калашникова, ГСК № 3 по ул. Калашникова, участок 119 (гараж 4-18)
52:18:0010023:ЗУ120	39	Земли населённых пунктов	размещение гаражей для собственных нужд	Нижегородская обл., г. Нижний Новгород, Сормовский район, ул. Калашникова, ГСК № 3 по ул. Калашникова, участок 120 (гараж 4-1)
52:18:0010023:ЗУ121	41	Земли населённых пунктов	размещение гаражей для собственных нужд	Нижегородская обл., г. Нижний Новгород, Сормовский район, ул. Калашникова, ГСК № 3 по ул. Калашникова,

Условный номер образуемого земельного участка	Площадь образуемого земельного участка, м ²	Категория земель образуемого земельного участка	Вид разрешенного использования образуемого земельного участка	Адрес (описание местоположения)
				участок 121 (гараж 4-3)
52:18:0010023:ЗУ122	34	Земли населённых пунктов	размещение гаражей для собственных нужд	Нижегородская обл., г. Нижний Новгород, Сормовский район, ул. Калашникова, ГСК № 3 по ул. Калашникова, участок 122 (гараж 4-5)
52:18:0010023:ЗУ123	40	Земли населённых пунктов	размещение гаражей для собственных нужд	Нижегородская обл., г. Нижний Новгород, Сормовский район, ул. Калашникова, ГСК № 3 по ул. Калашникова, участок 123 (гараж 4-7)
52:18:0010023:ЗУ124	44	Земли населённых пунктов	размещение гаражей для собственных нужд	Нижегородская обл., г. Нижний Новгород, Сормовский район, ул. Калашникова, ГСК № 3 по ул. Калашникова, участок 124 (гараж 4-9)
52:18:0010023:ЗУ125	46	Земли населённых пунктов	размещение гаражей для собственных нужд	Нижегородская обл., г. Нижний Новгород, Сормовский район, ул. Калашникова, ГСК № 3 по ул. Калашникова, участок 125 (гараж 4-11)
52:18:0010023:ЗУ126	56	Земли населённых пунктов	размещение гаражей для собственных нужд	Нижегородская обл., г. Нижний Новгород, Сормовский район, ул. Калашникова, ГСК № 3 по ул. Калашникова, участок 126 (гараж 4-13)
52:18:0010023:ЗУ127	58	Земли населённых пунктов	размещение гаражей для собственных нужд	Нижегородская обл., г. Нижний Новгород, Сормовский район, ул. Калашникова, ГСК № 3 по ул. Калашникова, участок 127 (гараж 4-15)
52:18:0010023:ЗУ128	52	Земли населённых пунктов	размещение гаражей для собственных нужд	Нижегородская обл., г. Нижний Новгород,

Условный номер образуемого земельного участка	Площадь образуемого земельного участка, м ²	Категория земель образуемого земельного участка	Вид разрешенного использования образуемого земельного участка	Адрес (описание местоположения)
				Сормовский район, ул. Калашникова, ГСК № 3 по ул. Калашникова, участок 128 (гараж 4-17)
52:18:0010023:ЗУ129	42	Земли населённых пунктов	размещение гаражей для собственных нужд	Нижегородская обл., г. Нижний Новгород, Сормовский район, ул. Калашникова, ГСК № 3 по ул. Калашникова, участок 129 (гараж 4-19)
52:18:0010023:ЗУ130	65	Земли населённых пунктов	размещение гаражей для собственных нужд	Нижегородская обл., г. Нижний Новгород, Сормовский район, ул. Калашникова, ГСК № 3 по ул. Калашникова, участок 130 (гараж 4-21)
52:18:0010023:ЗУ131	48	Земли населённых пунктов	размещение гаражей для собственных нужд	Нижегородская обл., г. Нижний Новгород, Сормовский район, ул. Калашникова, ГСК № 3 по ул. Калашникова, участок 131 (гараж 4-23)
52:18:0010023:ЗУ132	36	Земли населённых пунктов	размещение гаражей для собственных нужд	Нижегородская обл., г. Нижний Новгород, Сормовский район, ул. Калашникова, ГСК № 3 по ул. Калашникова, участок 132 (гараж 3-2)
52:18:0010023:ЗУ133	38	Земли населённых пунктов	размещение гаражей для собственных нужд	Нижегородская обл., г. Нижний Новгород, Сормовский район, ул. Калашникова, ГСК № 3 по ул. Калашникова, участок 133 (гараж 3-4)
52:18:0010023:ЗУ134	37	Земли населённых пунктов	размещение гаражей для собственных нужд	Нижегородская обл., г. Нижний Новгород, Сормовский район, ул. Калашникова, ГСК № 3 по ул. Калашникова,

Условный номер образуемого земельного участка	Площадь образуемого земельного участка, м ²	Категория земель образуемого земельного участка	Вид разрешенного использования образуемого земельного участка	Адрес (описание местоположения)
				участок 134 (гараж 3-6)
52:18:0010023:ЗУ135	42	Земли населённых пунктов	размещение гаражей для собственных нужд	Нижегородская обл., г. Нижний Новгород, Сормовский район, ул. Калашникова, ГСК № 3 по ул. Калашникова, участок 135 (гараж 3-8)
52:18:0010023:ЗУ136	35	Земли населённых пунктов	размещение гаражей для собственных нужд	Нижегородская обл., г. Нижний Новгород, Сормовский район, ул. Калашникова, ГСК № 3 по ул. Калашникова, участок 136 (гараж 3-10)
52:18:0010023:ЗУ137	36	Земли населённых пунктов	размещение гаражей для собственных нужд	Нижегородская обл., г. Нижний Новгород, Сормовский район, ул. Калашникова, ГСК № 3 по ул. Калашникова, участок 137 (гараж 3-12)
52:18:0010023:ЗУ138	30	Земли населённых пунктов	размещение гаражей для собственных нужд	Нижегородская обл., г. Нижний Новгород, Сормовский район, ул. Калашникова, ГСК № 3 по ул. Калашникова, участок 138 (гараж 3-14)
52:18:0010023:ЗУ139	32	Земли населённых пунктов	размещение гаражей для собственных нужд	Нижегородская обл., г. Нижний Новгород, Сормовский район, ул. Калашникова, ГСК № 3 по ул. Калашникова, участок 139 (гараж 3-16)
52:18:0010023:ЗУ140	34	Земли населённых пунктов	размещение гаражей для собственных нужд	Нижегородская обл., г. Нижний Новгород, Сормовский район, ул. Калашникова, ГСК № 3 по ул. Калашникова, участок 140 (гараж 3-18)
52:18:0010023:ЗУ141	40	Земли населённых пунктов	размещение гаражей для собственных нужд	Нижегородская обл., г. Нижний Новгород,

Условный номер образуемого земельного участка	Площадь образуемого земельного участка, м ²	Категория земель образуемого земельного участка	Вид разрешенного использования образуемого земельного участка	Адрес (описание местоположения)
				Сормовский район, ул. Калашникова, ГСК № 3 по ул. Калашникова, участок 141 (гараж 3-20)
52:18:0010023:ЗУ142	39	Земли населённых пунктов	размещение гаражей для собственных нужд	Нижегородская обл., г. Нижний Новгород, Сормовский район, ул. Калашникова, ГСК № 3 по ул. Калашникова, участок 142 (гараж 3-22)
52:18:0010023:ЗУ143	35	Земли населённых пунктов	размещение гаражей для собственных нужд	Нижегородская обл., г. Нижний Новгород, Сормовский район, ул. Калашникова, ГСК № 3 по ул. Калашникова, участок 143 (гараж 3-24)
52:18:0010023:ЗУ144	33	Земли населённых пунктов	размещение гаражей для собственных нужд	Нижегородская обл., г. Нижний Новгород, Сормовский район, ул. Калашникова, ГСК № 3 по ул. Калашникова, участок 144 (гараж 3-26)
52:18:0010023:ЗУ145	35	Земли населённых пунктов	размещение гаражей для собственных нужд	Нижегородская обл., г. Нижний Новгород, Сормовский район, ул. Калашникова, ГСК № 3 по ул. Калашникова, участок 145 (гараж 3-28)
52:18:0010023:ЗУ146	24	Земли населённых пунктов	размещение гаражей для собственных нужд	Нижегородская обл., г. Нижний Новгород, Сормовский район, ул. Калашникова, ГСК № 3 по ул. Калашникова, участок 146 (гараж 3-1)
52:18:0010023:ЗУ147	23	Земли населённых пунктов	размещение гаражей для собственных нужд	Нижегородская обл., г. Нижний Новгород, Сормовский район, ул. Калашникова, ГСК № 3 по ул. Калашникова,

Условный номер образуемого земельного участка	Площадь образуемого земельного участка, м ²	Категория земель образуемого земельного участка	Вид разрешенного использования образуемого земельного участка	Адрес (описание местоположения)
				участок 147 (гараж 3-3)
52:18:0010023:ЗУ148	21	Земли населённых пунктов	размещение гаражей для собственных нужд	Нижегородская обл., г. Нижний Новгород, Сормовский район, ул. Калашникова, ГСК № 3 по ул. Калашникова, участок 148 (гараж 3-5)
52:18:0010023:ЗУ149	23	Земли населённых пунктов	размещение гаражей для собственных нужд	Нижегородская обл., г. Нижний Новгород, Сормовский район, ул. Калашникова, ГСК № 3 по ул. Калашникова, участок 149 (гараж 3-7)
52:18:0010023:ЗУ150	20	Земли населённых пунктов	размещение гаражей для собственных нужд	Нижегородская обл., г. Нижний Новгород, Сормовский район, ул. Калашникова, ГСК № 3 по ул. Калашникова, участок 150 (гараж 3-9)
52:18:0010023:ЗУ151	22	Земли населённых пунктов	размещение гаражей для собственных нужд	Нижегородская обл., г. Нижний Новгород, Сормовский район, ул. Калашникова, ГСК № 3 по ул. Калашникова, участок 151 (гараж 3-11)
52:18:0010023:ЗУ152	22	Земли населённых пунктов	размещение гаражей для собственных нужд	Нижегородская обл., г. Нижний Новгород, Сормовский район, ул. Калашникова, ГСК № 3 по ул. Калашникова, участок 152 (гараж 3-13)
52:18:0010023:ЗУ153	22	Земли населённых пунктов	размещение гаражей для собственных нужд	Нижегородская обл., г. Нижний Новгород, Сормовский район, ул. Калашникова, ГСК № 3 по ул. Калашникова, участок 153 (гараж 3-15)
52:18:0010023:ЗУ154	22	Земли населённых пунктов	размещение гаражей для собственных нужд	Нижегородская обл., г. Нижний Новгород,

Условный номер образуемого земельного участка	Площадь образуемого земельного участка, м ²	Категория земель образуемого земельного участка	Вид разрешенного использования образуемого земельного участка	Адрес (описание местоположения)
				Сормовский район, ул. Калашникова, ГСК № 3 по ул. Калашникова, участок 154 (гараж 3-17)
52:18:0010023:ЗУ155	22	Земли населённых пунктов	размещение гаражей для собственных нужд	Нижегородская обл., г. Нижний Новгород, Сормовский район, ул. Калашникова, ГСК № 3 по ул. Калашникова, участок 155 (гараж 3-19)
52:18:0010023:ЗУ156	27	Земли населённых пунктов	размещение гаражей для собственных нужд	Нижегородская обл., г. Нижний Новгород, Сормовский район, ул. Калашникова, ГСК № 3 по ул. Калашникова, участок 156 (гараж 3-21)
52:18:0010023:ЗУ157	24	Земли населённых пунктов	размещение гаражей для собственных нужд	Нижегородская обл., г. Нижний Новгород, Сормовский район, ул. Калашникова, ГСК № 3 по ул. Калашникова, участок 157 (гараж 3-23)
52:18:0010023:ЗУ158	31	Земли населённых пунктов	размещение гаражей для собственных нужд	Нижегородская обл., г. Нижний Новгород, Сормовский район, ул. Калашникова, ГСК № 3 по ул. Калашникова, участок 158 (гараж 3-25)
52:18:0010023:ЗУ159	32	Земли населённых пунктов	размещение гаражей для собственных нужд	Нижегородская обл., г. Нижний Новгород, Сормовский район, ул. Калашникова, ГСК № 3 по ул. Калашникова, участок 159 (гараж 3-27)
52:18:0010023:ЗУ160	26	Земли населённых пунктов	размещение гаражей для собственных нужд	Нижегородская обл., г. Нижний Новгород, Сормовский район, ул. Калашникова, ГСК № 3 по ул. Калашникова,

Условный номер образуемого земельного участка	Площадь образуемого земельного участка, м ²	Категория земель образуемого земельного участка	Вид разрешенного использования образуемого земельного участка	Адрес (описание местоположения)
				участок 160 (гараж 3-29)
52:18:0010023:ЗУ170	38	Земли населённых пунктов	размещение гаражей для собственных нужд	Нижегородская обл., г. Нижний Новгород, Сормовский район, ул. Калашникова, ГСК № 3 по ул. Калашникова, участок 170 (гараж 3-31)
52:18:0010023:ЗУ171	29	Земли населённых пунктов	размещение гаражей для собственных нужд	Нижегородская обл., г. Нижний Новгород, Сормовский район, ул. Калашникова, ГСК № 3 по ул. Калашникова, участок 171 (гараж 2-2)
52:18:0010023:ЗУ172	29	Земли населённых пунктов	размещение гаражей для собственных нужд	Нижегородская обл., г. Нижний Новгород, Сормовский район, ул. Калашникова, ГСК № 3 по ул. Калашникова, участок 172 (гараж 2-4)
52:18:0010023:ЗУ173	27	Земли населённых пунктов	размещение гаражей для собственных нужд	Нижегородская обл., г. Нижний Новгород, Сормовский район, ул. Калашникова, ГСК № 3 по ул. Калашникова, участок 173 (гараж 2-6)
52:18:0010023:ЗУ174	29	Земли населённых пунктов	размещение гаражей для собственных нужд	Нижегородская обл., г. Нижний Новгород, Сормовский район, ул. Калашникова, ГСК № 3 по ул. Калашникова, участок 174 (гараж 2-8)
52:18:0010023:ЗУ175	28	Земли населённых пунктов	размещение гаражей для собственных нужд	Нижегородская обл., г. Нижний Новгород, Сормовский район, ул. Калашникова, ГСК № 3 по ул. Калашникова, участок 175 (гараж 2-10)
52:18:0010023:ЗУ176	30	Земли населённых пунктов	размещение гаражей для собственных нужд	Нижегородская обл., г. Нижний Новгород,

Условный номер образуемого земельного участка	Площадь образуемого земельного участка, м ²	Категория земель образуемого земельного участка	Вид разрешенного использования образуемого земельного участка	Адрес (описание местоположения)
				Сормовский район, ул. Калашникова, ГСК № 3 по ул. Калашникова, участок 176 (гараж 2-12)
52:18:0010023:ЗУ177	29	Земли населённых пунктов	размещение гаражей для собственных нужд	Нижегородская обл., г. Нижний Новгород, Сормовский район, ул. Калашникова, ГСК № 3 по ул. Калашникова, участок 177 (гараж 2-14)
52:18:0010023:ЗУ178	32	Земли населённых пунктов	размещение гаражей для собственных нужд	Нижегородская обл., г. Нижний Новгород, Сормовский район, ул. Калашникова, ГСК № 3 по ул. Калашникова, участок 178 (гараж 2-16)
52:18:0010023:ЗУ179	34	Земли населённых пунктов	размещение гаражей для собственных нужд	Нижегородская обл., г. Нижний Новгород, Сормовский район, ул. Калашникова, ГСК № 3 по ул. Калашникова, участок 179 (гараж 2-18)
52:18:0010023:ЗУ180	31	Земли населённых пунктов	размещение гаражей для собственных нужд	Нижегородская обл., г. Нижний Новгород, Сормовский район, ул. Калашникова, ГСК № 3 по ул. Калашникова, участок 180 (гараж 2-20)
52:18:0010023:ЗУ181	26	Земли населённых пунктов	размещение гаражей для собственных нужд	Нижегородская обл., г. Нижний Новгород, Сормовский район, ул. Калашникова, ГСК № 3 по ул. Калашникова, участок 181 (гараж 2-22)
52:18:0010023:ЗУ182	37	Земли населённых пунктов	размещение гаражей для собственных нужд	Нижегородская обл., г. Нижний Новгород, Сормовский район, ул. Калашникова, ГСК № 3 по ул. Калашникова,

Условный номер образуемого земельного участка	Площадь образуемого земельного участка, м ²	Категория земель образуемого земельного участка	Вид разрешенного использования образуемого земельного участка	Адрес (описание местоположения)
				участок 182 (гараж 2-24)
52:18:0010023:ЗУ183	40	Земли населённых пунктов	размещение гаражей для собственных нужд	Нижегородская обл., г. Нижний Новгород, Сормовский район, ул. Калашникова, ГСК № 3 по ул. Калашникова, участок 183 (гараж 2-26)
52:18:0010023:ЗУ184	43	Земли населённых пунктов	размещение гаражей для собственных нужд	Нижегородская обл., г. Нижний Новгород, Сормовский район, ул. Калашникова, ГСК № 3 по ул. Калашникова, участок 184 (гараж 2-28)
52:18:0010023:ЗУ185	35	Земли населённых пунктов	размещение гаражей для собственных нужд	Нижегородская обл., г. Нижний Новгород, Сормовский район, ул. Калашникова, ГСК № 3 по ул. Калашникова, участок 185 (гараж 2-30)
52:18:0010023:ЗУ186	47	Земли населённых пунктов	размещение гаражей для собственных нужд	Нижегородская обл., г. Нижний Новгород, Сормовский район, ул. Калашникова, ГСК № 3 по ул. Калашникова, участок 186 (гараж 2-32)
52:18:0010023:ЗУ187	23	Земли населённых пунктов	размещение гаражей для собственных нужд	Нижегородская обл., г. Нижний Новгород, Сормовский район, ул. Калашникова, ГСК № 3 по ул. Калашникова, участок 187 (гараж 2-1)
52:18:0010023:ЗУ188	22	Земли населённых пунктов	размещение гаражей для собственных нужд	Нижегородская обл., г. Нижний Новгород, Сормовский район, ул. Калашникова, ГСК № 3 по ул. Калашникова, участок 188 (гараж 2-3)
52:18:0010023:ЗУ189	21	Земли населённых пунктов	размещение гаражей для собственных нужд	Нижегородская обл., г. Нижний Новгород,

Условный номер образуемого земельного участка	Площадь образуемого земельного участка, м ²	Категория земель образуемого земельного участка	Вид разрешенного использования образуемого земельного участка	Адрес (описание местоположения)
				Сормовский район, ул. Калашникова, ГСК № 3 по ул. Калашникова, участок 189 (гараж 2-5)
52:18:0010023:ЗУ190	20	Земли населённых пунктов	размещение гаражей для собственных нужд	Нижегородская обл., г. Нижний Новгород, Сормовский район, ул. Калашникова, ГСК № 3 по ул. Калашникова, участок 190 (гараж 2-7)
52:18:0010023:ЗУ191	20	Земли населённых пунктов	размещение гаражей для собственных нужд	Нижегородская обл., г. Нижний Новгород, Сормовский район, ул. Калашникова, ГСК № 3 по ул. Калашникова, участок 191 (гараж 2-9)
52:18:0010023:ЗУ192	21	Земли населённых пунктов	размещение гаражей для собственных нужд	Нижегородская обл., г. Нижний Новгород, Сормовский район, ул. Калашникова, ГСК № 3 по ул. Калашникова, участок 192 (гараж 2-11)
52:18:0010023:ЗУ193	20	Земли населённых пунктов	размещение гаражей для собственных нужд	Нижегородская обл., г. Нижний Новгород, Сормовский район, ул. Калашникова, ГСК № 3 по ул. Калашникова, участок 193 (гараж 2-13)
52:18:0010023:ЗУ194	22	Земли населённых пунктов	размещение гаражей для собственных нужд	Нижегородская обл., г. Нижний Новгород, Сормовский район, ул. Калашникова, ГСК № 3 по ул. Калашникова, участок 194 (гараж 2-15)
52:18:0010023:ЗУ195	24	Земли населённых пунктов	размещение гаражей для собственных нужд	Нижегородская обл., г. Нижний Новгород, Сормовский район, ул. Калашникова, ГСК № 3 по ул. Калашникова,

Условный номер образуемого земельного участка	Площадь образуемого земельного участка, м ²	Категория земель образуемого земельного участка	Вид разрешенного использования образуемого земельного участка	Адрес (описание местоположения)
				участок 195 (гараж 2-17)
52:18:0010023:ЗУ196	25	Земли населённых пунктов	размещение гаражей для собственных нужд	Нижегородская обл., г. Нижний Новгород, Сормовский район, ул. Калашникова, ГСК № 3 по ул. Калашникова, участок 196 (гараж 2-19)
52:18:0010023:ЗУ197	26	Земли населённых пунктов	размещение гаражей для собственных нужд	Нижегородская обл., г. Нижний Новгород, Сормовский район, ул. Калашникова, ГСК № 3 по ул. Калашникова, участок 197 (гараж 2-21)
52:18:0010023:ЗУ198	27	Земли населённых пунктов	размещение гаражей для собственных нужд	Нижегородская обл., г. Нижний Новгород, Сормовский район, ул. Калашникова, ГСК № 3 по ул. Калашникова, участок 198 (гараж 2-23)
52:18:0010023:ЗУ199	25	Земли населённых пунктов	размещение гаражей для собственных нужд	Нижегородская обл., г. Нижний Новгород, Сормовский район, ул. Калашникова, ГСК № 3 по ул. Калашникова, участок 199 (гараж 2-25)
52:18:0010023:ЗУ200	31	Земли населённых пунктов	размещение гаражей для собственных нужд	Нижегородская обл., г. Нижний Новгород, Сормовский район, ул. Калашникова, ГСК № 3 по ул. Калашникова, участок 200 (гараж 2-27)
52:18:0010023:ЗУ201	25	Земли населённых пунктов	размещение гаражей для собственных нужд	Нижегородская обл., г. Нижний Новгород, Сормовский район, ул. Калашникова, ГСК № 3 по ул. Калашникова, участок 201 (гараж 2-29)
52:18:0010023:ЗУ202	37	Земли населённых пунктов	размещение гаражей для собственных нужд	Нижегородская обл., г. Нижний Новгород,

Условный номер образуемого земельного участка	Площадь образуемого земельного участка, м ²	Категория земель образуемого земельного участка	Вид разрешенного использования образуемого земельного участка	Адрес (описание местоположения)
				Сормовский район, ул. Калашникова, ГСК № 3 по ул. Калашникова, участок 202 (гараж 2-31)
52:18:0010023:ЗУ203	24	Земли населённых пунктов	размещение гаражей для собственных нужд	Нижегородская обл., г. Нижний Новгород, Сормовский район, ул. Калашникова, ГСК № 3 по ул. Калашникова, участок 203 (гараж 1-2)
52:18:0010023:ЗУ204	21	Земли населённых пунктов	размещение гаражей для собственных нужд	Нижегородская обл., г. Нижний Новгород, Сормовский район, ул. Калашникова, ГСК № 3 по ул. Калашникова, участок 204 (гараж 1-4)
52:18:0010023:ЗУ205	22	Земли населённых пунктов	размещение гаражей для собственных нужд	Нижегородская обл., г. Нижний Новгород, Сормовский район, ул. Калашникова, ГСК № 3 по ул. Калашникова, участок 205 (гараж 1-6)
52:18:0010023:ЗУ206	22	Земли населённых пунктов	размещение гаражей для собственных нужд	Нижегородская обл., г. Нижний Новгород, Сормовский район, ул. Калашникова, ГСК № 3 по ул. Калашникова, участок 206 (гараж 1-8)
52:18:0010023:ЗУ207	22	Земли населённых пунктов	размещение гаражей для собственных нужд	Нижегородская обл., г. Нижний Новгород, Сормовский район, ул. Калашникова, ГСК № 3 по ул. Калашникова, участок 207 (гараж 1-10)
52:18:0010023:ЗУ208	23	Земли населённых пунктов	размещение гаражей для собственных нужд	Нижегородская обл., г. Нижний Новгород, Сормовский район, ул. Калашникова, ГСК № 3 по ул. Калашникова,

Условный номер образуемого земельного участка	Площадь образуемого земельного участка, м ²	Категория земель образуемого земельного участка	Вид разрешенного использования образуемого земельного участка	Адрес (описание местоположения)
				участок 208 (гараж 1-12)
52:18:0010023:ЗУ209	23	Земли населённых пунктов	размещение гаражей для собственных нужд	Нижегородская обл., г. Нижний Новгород, Сормовский район, ул. Калашникова, ГСК № 3 по ул. Калашникова, участок 209 (гараж 1-14)
52:18:0010023:ЗУ210	27	Земли населённых пунктов	размещение гаражей для собственных нужд	Нижегородская обл., г. Нижний Новгород, Сормовский район, ул. Калашникова, ГСК № 3 по ул. Калашникова, участок 210 (гараж 1-16)
52:18:0010023:ЗУ211	26	Земли населённых пунктов	размещение гаражей для собственных нужд	Нижегородская обл., г. Нижний Новгород, Сормовский район, ул. Калашникова, ГСК № 3 по ул. Калашникова, участок 211 (гараж 1-18)
52:18:0010023:ЗУ212	31	Земли населённых пунктов	размещение гаражей для собственных нужд	Нижегородская обл., г. Нижний Новгород, Сормовский район, ул. Калашникова, ГСК № 3 по ул. Калашникова, участок 212 (гараж 1-20)
52:18:0010023:ЗУ213	34	Земли населённых пунктов	размещение гаражей для собственных нужд	Нижегородская обл., г. Нижний Новгород, Сормовский район, ул. Калашникова, ГСК № 3 по ул. Калашникова, участок 213 (гараж 1-22)
52:18:0010023:ЗУ214	35	Земли населённых пунктов	размещение гаражей для собственных нужд	Нижегородская обл., г. Нижний Новгород, Сормовский район, ул. Калашникова, ГСК № 3 по ул. Калашникова, участок 214 (гараж 1-24)
52:18:0010023:ЗУ215	36	Земли населённых пунктов	размещение гаражей для собственных нужд	Нижегородская обл., г. Нижний Новгород,

Условный номер образуемого земельного участка	Площадь образуемого земельного участка, м ²	Категория земель образуемого земельного участка	Вид разрешенного использования образуемого земельного участка	Адрес (описание местоположения)
				Сормовский район, ул. Калашникова, ГСК № 3 по ул. Калашникова, участок 215 (гараж 1-26)
52:18:0010023:ЗУ216	34	Земли населённых пунктов	размещение гаражей для собственных нужд	Нижегородская обл., г. Нижний Новгород, Сормовский район, ул. Калашникова, ГСК № 3 по ул. Калашникова, участок 216 (гараж 1-28)
52:18:0010023:ЗУ217	26	Земли населённых пунктов	размещение гаражей для собственных нужд	Нижегородская обл., г. Нижний Новгород, Сормовский район, ул. Калашникова, ГСК № 3 по ул. Калашникова, участок 217 (гараж 1-30)
52:18:0010023:ЗУ218	34	Земли населённых пунктов	размещение гаражей для собственных нужд	Нижегородская обл., г. Нижний Новгород, Сормовский район, ул. Калашникова, ГСК № 3 по ул. Калашникова, участок 218 (гараж 1-32)
52:18:0010023:ЗУ219	46	Земли населённых пунктов	размещение гаражей для собственных нужд	Нижегородская обл., г. Нижний Новгород, Сормовский район, ул. Калашникова, ГСК № 3 по ул. Калашникова, участок 219 (гараж 1-34)
52:18:0010023:ЗУ220	27	Земли населённых пунктов	размещение гаражей для собственных нужд	Нижегородская обл., г. Нижний Новгород, Сормовский район, ул. Калашникова, ГСК № 3 по ул. Калашникова, участок 220 (гараж 1-1)
52:18:0010023:ЗУ221	32	Земли населённых пунктов	размещение гаражей для собственных нужд	Нижегородская обл., г. Нижний Новгород, Сормовский район, ул. Калашникова, ГСК № 3 по ул. Калашникова,

Условный номер образуемого земельного участка	Площадь образуемого земельного участка, м ²	Категория земель образуемого земельного участка	Вид разрешенного использования образуемого земельного участка	Адрес (описание местоположения)
				участок 221 (гараж 1-3)
52:18:0010023:ЗУ222	33	Земли населённых пунктов	размещение гаражей для собственных нужд	Нижегородская обл., г. Нижний Новгород, Сормовский район, ул. Калашникова, ГСК № 3 по ул. Калашникова, участок 222 (гараж 1-5)
52:18:0010023:ЗУ223	28	Земли населённых пунктов	размещение гаражей для собственных нужд	Нижегородская обл., г. Нижний Новгород, Сормовский район, ул. Калашникова, ГСК № 3 по ул. Калашникова, участок 223 (гараж 1-11)
52:18:0010023:ЗУ224	25	Земли населённых пунктов	размещение гаражей для собственных нужд	Нижегородская обл., г. Нижний Новгород, Сормовский район, ул. Калашникова, ГСК № 3 по ул. Калашникова, участок 224 (гараж 1-13)
52:18:0010023:ЗУ225	32	Земли населённых пунктов	размещение гаражей для собственных нужд	Нижегородская обл., г. Нижний Новгород, Сормовский район, ул. Калашникова, ГСК № 3 по ул. Калашникова, участок 225 (гараж 1-15)
52:18:0010023:ЗУ226	31	Земли населённых пунктов	размещение гаражей для собственных нужд	Нижегородская обл., г. Нижний Новгород, Сормовский район, ул. Калашникова, ГСК № 3 по ул. Калашникова, участок 226 (гараж 1-17)
52:18:0010023:ЗУ227	31	Земли населённых пунктов	размещение гаражей для собственных нужд	Нижегородская обл., г. Нижний Новгород, Сормовский район, ул. Калашникова, ГСК № 3 по ул. Калашникова, участок 227 (гараж 1-19)
52:18:0010023:ЗУ228	39	Земли населённых пунктов	размещение гаражей для собственных нужд	Нижегородская обл., г. Нижний Новгород,

Условный номер образуемого земельного участка	Площадь образуемого земельного участка, м ²	Категория земель образуемого земельного участка	Вид разрешенного использования образуемого земельного участка	Адрес (описание местоположения)
				Сормовский район, ул. Калашникова, ГСК № 3 по ул. Калашникова, участок 228 (гараж 1-21)
52:18:0010018:ЗУ229	63	Земли населённых пунктов	размещение гаражей для собственных нужд	Нижегородская обл., г. Нижний Новгород, Сормовский район, ул. Коминтерна, в районе ГК "Левинка-2", участок 229 (гараж 30)
52:18:0010018:ЗУ230	46	Земли населённых пунктов	размещение гаражей для собственных нужд	Нижегородская обл., г. Нижний Новгород, Сормовский район, ул. Коминтерна, в районе ГК "Левинка-2", участок 230 (гараж 29)
52:18:0010018:ЗУ231	46	Земли населённых пунктов	размещение гаражей для собственных нужд	Нижегородская обл., г. Нижний Новгород, Сормовский район, ул. Коминтерна, в районе ГК "Левинка-2", участок 231 (гараж 28)
52:18:0010018:ЗУ232	41	Земли населённых пунктов	размещение гаражей для собственных нужд	Нижегородская обл., г. Нижний Новгород, Сормовский район, ул. Коминтерна, в районе ГК "Левинка-2", участок 232 (гараж 27)
52:18:0010018:ЗУ233	39	Земли населённых пунктов	размещение гаражей для собственных нужд	Нижегородская обл., г. Нижний Новгород, Сормовский район, ул. Коминтерна, в районе ГК "Левинка-2", участок 233 (гараж 26)
52:18:0010018:ЗУ234	45	Земли населённых пунктов	размещение гаражей для собственных нужд	Нижегородская обл., г. Нижний Новгород, Сормовский район, ул. Коминтерна, в районе ГК "Левинка-2", участок 234 (гараж 25)
52:18:0010018:ЗУ235	38	Земли населённых пунктов	размещение гаражей для собственных нужд	Нижегородская обл., г. Нижний Новгород, Сормовский район,

Условный номер образуемого земельного участка	Площадь образуемого земельного участка, м ²	Категория земель образуемого земельного участка	Вид разрешенного использования образуемого земельного участка	Адрес (описание местоположения)
				ул. Коминтерна, в районе ГК "Левинка-2", участок 235 (гараж 24)
52:18:0010018:3У236	43	Земли населённых пунктов	размещение гаражей для собственных нужд	Нижегородская обл., г. Нижний Новгород, Сормовский район, ул. Коминтерна, в районе ГК "Левинка-2", участок 236 (гараж 23)
52:18:0010018:3У237	44	Земли населённых пунктов	размещение гаражей для собственных нужд	Нижегородская обл., г. Нижний Новгород, Сормовский район, ул. Коминтерна, в районе ГК "Левинка-2", участок 237 (гараж 22)
52:18:0010018:3У238	39	Земли населённых пунктов	размещение гаражей для собственных нужд	Нижегородская обл., г. Нижний Новгород, Сормовский район, ул. Коминтерна, в районе ГК "Левинка-2", участок 238 (гараж 21)
52:18:0010018:3У239	41	Земли населённых пунктов	размещение гаражей для собственных нужд	Нижегородская обл., г. Нижний Новгород, Сормовский район, ул. Коминтерна, в районе ГК "Левинка-2", участок 239 (гараж 20)
52:18:0010018:3У240	34	Земли населённых пунктов	размещение гаражей для собственных нужд	Нижегородская обл., г. Нижний Новгород, Сормовский район, ул. Коминтерна, в районе ГК "Левинка-2", участок 240 (гараж 19)
52:18:0010018:3У241	36	Земли населённых пунктов	размещение гаражей для собственных нужд	Нижегородская обл., г. Нижний Новгород, Сормовский район, ул. Коминтерна, в районе ГК "Левинка-2", участок 241 (гараж 18)
52:18:0010018:3У242	40	Земли населённых пунктов	размещение гаражей для собственных нужд	Нижегородская обл., г. Нижний Новгород, Сормовский район, ул. Коминтерна, в районе ГК "Левинка-2", участок 242

Условный номер образуемого земельного участка	Площадь образуемого земельного участка, м ²	Категория земель образуемого земельного участка	Вид разрешенного использования образуемого земельного участка	Адрес (описание местоположения)
				(гараж 17)
52:18:0010018:ЗУ243	31	Земли населённых пунктов	размещение гаражей для собственных нужд	Нижегородская обл., г. Нижний Новгород, Сормовский район, ул. Коминтерна, в районе ГК "Левинка-2", участок 243 (гараж 16)
52:18:0010018:ЗУ244	39	Земли населённых пунктов	размещение гаражей для собственных нужд	Нижегородская обл., г. Нижний Новгород, Сормовский район, ул. Коминтерна, в районе ГК "Левинка-2", участок 244 (гараж 15)
52:18:0010018:ЗУ245	36	Земли населённых пунктов	размещение гаражей для собственных нужд	Нижегородская обл., г. Нижний Новгород, Сормовский район, ул. Коминтерна, в районе ГК "Левинка-2", участок 245 (гараж 14)
52:18:0010018:ЗУ246	34	Земли населённых пунктов	размещение гаражей для собственных нужд	Нижегородская обл., г. Нижний Новгород, Сормовский район, ул. Коминтерна, в районе ГК "Левинка-2", участок 246 (гараж 13)
52:18:0010018:ЗУ247	34	Земли населённых пунктов	размещение гаражей для собственных нужд	Нижегородская обл., г. Нижний Новгород, Сормовский район, ул. Коминтерна, в районе ГК "Левинка-2", участок 247 (гараж 12)
52:18:0010018:ЗУ248	34	Земли населённых пунктов	размещение гаражей для собственных нужд	Нижегородская обл., г. Нижний Новгород, Сормовский район, ул. Коминтерна, в районе ГК "Левинка-2", участок 248 (гараж 11)
52:18:0010018:ЗУ249	33	Земли населённых пунктов	размещение гаражей для собственных нужд	Нижегородская обл., г. Нижний Новгород, Сормовский район, ул. Коминтерна, в районе ГК "Левинка-2", участок 249 (гараж 10)
52:18:0010018:ЗУ250	31	Земли населённых пунктов	размещение гаражей для собственных нужд	Нижегородская обл., г. Нижний Новгород,

Условный номер образуемого земельного участка	Площадь образуемого земельного участка, м ²	Категория земель образуемого земельного участка	Вид разрешенного использования образуемого земельного участка	Адрес (описание местоположения)
				Сормовский район, ул. Коминтерна, в районе ГК "Левинка-2", участок 250 (гараж 9)
52:18:0010018:ЗУ251	32	Земли населённых пунктов	размещение гаражей для собственных нужд	Нижегородская обл., г. Нижний Новгород, Сормовский район, ул. Коминтерна, в районе ГК "Левинка-2", участок 251 (гараж 8)
52:18:0010018:ЗУ252	31	Земли населённых пунктов	размещение гаражей для собственных нужд	Нижегородская обл., г. Нижний Новгород, Сормовский район, ул. Коминтерна, в районе ГК "Левинка-2", участок 252 (гараж 7)
52:18:0010018:ЗУ253	33	Земли населённых пунктов	размещение гаражей для собственных нужд	Нижегородская обл., г. Нижний Новгород, Сормовский район, ул. Коминтерна, в районе ГК "Левинка-2", участок 253 (гараж 6)
52:18:0010018:ЗУ254	33	Земли населённых пунктов	размещение гаражей для собственных нужд	Нижегородская обл., г. Нижний Новгород, Сормовский район, ул. Коминтерна, в районе ГК "Левинка-2", участок 254 (гараж 5)
52:18:0010018:ЗУ255	36	Земли населённых пунктов	размещение гаражей для собственных нужд	Нижегородская обл., г. Нижний Новгород, Сормовский район, ул. Коминтерна, в районе ГК "Левинка-2", участок 255 (гараж 4)
52:18:0010018:ЗУ256	34	Земли населённых пунктов	размещение гаражей для собственных нужд	Нижегородская обл., г. Нижний Новгород, Сормовский район, ул. Коминтерна, в районе ГК "Левинка-2", участок 256 (гараж 3)
52:18:0010018:ЗУ257	34	Земли населённых пунктов	размещение гаражей для собственных нужд	Нижегородская обл., г. Нижний Новгород, Сормовский район, ул. Коминтерна, в районе ГК "Левинка-

Условный номер образуемого земельного участка	Площадь образуемого земельного участка, м ²	Категория земель образуемого земельного участка	Вид разрешенного использования образуемого земельного участка	Адрес (описание местоположения)
				2", участок 257 (гараж 2)
52:18:0010018:ЗУ258	42	Земли населённых пунктов	размещение гаражей для собственных нужд	Нижегородская обл., г. Нижний Новгород, Сормовский район, ул. Коминтерна, в районе ГК "Левинка-2", участок 258 (гараж 1)
52:18:0010068:ЗУ259	26	Земли населённых пунктов	размещение гаражей для собственных нужд	Нижегородская обл., г. Нижний Новгород, Сормовский район, ул. Коминтерна, ГК «Варя», участок 259 (гараж 124)
52:18:0010068:ЗУ260	70	Земли населённых пунктов	размещение гаражей для собственных нужд	Нижегородская обл., г. Нижний Новгород, Сормовский район, ул. Коминтерна, ГК «Варя», участок 260 (гараж 125)
52:18:0010068:ЗУ261	35	Земли населённых пунктов	размещение гаражей для собственных нужд	Нижегородская обл., г. Нижний Новгород, Сормовский район, ул. Коминтерна, ГК «Варя», участок 259 (гараж 126)
52:18:0010068:ЗУ262	60	Земли населённых пунктов	размещение гаражей для собственных нужд	Нижегородская обл., г. Нижний Новгород, Сормовский район, ул. Коминтерна, ГК «Варя», участок 262 (гараж 127)
52:18:0010068:ЗУ263	39	Земли населённых пунктов	размещение гаражей для собственных нужд	Нижегородская обл., г. Нижний Новгород, Сормовский район, ул. Коминтерна, ГК «Варя», участок 263 (гараж 128)
52:18:0010068:ЗУ264	42	Земли населённых пунктов	размещение гаражей для собственных нужд	Нижегородская обл., г. Нижний Новгород, Сормовский район, ул. Коминтерна, ГК «Варя», участок 264 (гараж 163)
52:18:0010068:ЗУ265	41	Земли населённых пунктов	размещение гаражей для собственных нужд	Нижегородская обл., г. Нижний Новгород, Сормовский район, ул. Коминтерна, ГК «Варя», участок 265 (гараж 129)

Условный номер образуемого земельного участка	Площадь образуемого земельного участка, м ²	Категория земель образуемого земельного участка	Вид разрешенного использования образуемого земельного участка	Адрес (описание местоположения)
52:18:0010068:ЗУ266	38	Земли населённых пунктов	размещение гаражей для собственных нужд	Нижегородская обл., г. Нижний Новгород, Сормовский район, ул. Коминтерна, ГК «Варя», участок 266 (гараж 162)
52:18:0010068:ЗУ267	36	Земли населённых пунктов	размещение гаражей для собственных нужд	Нижегородская обл., г. Нижний Новгород, Сормовский район, ул. Коминтерна, ГК «Варя», участок 267 (гараж 130)
52:18:0010068:ЗУ268	37	Земли населённых пунктов	размещение гаражей для собственных нужд	Нижегородская обл., г. Нижний Новгород, Сормовский район, ул. Коминтерна, ГК «Варя», участок 268 (гараж 161)
52:18:0010068:ЗУ269	36	Земли населённых пунктов	размещение гаражей для собственных нужд	Нижегородская обл., г. Нижний Новгород, Сормовский район, ул. Коминтерна, ГК «Варя», участок 269 (гараж 131)
52:18:0010068:ЗУ270	36	Земли населённых пунктов	размещение гаражей для собственных нужд	Нижегородская обл., г. Нижний Новгород, Сормовский район, ул. Коминтерна, ГК «Варя», участок 270 (гараж 160)
52:18:0010068:ЗУ271	37	Земли населённых пунктов	размещение гаражей для собственных нужд	Нижегородская обл., г. Нижний Новгород, Сормовский район, ул. Коминтерна, ГК «Варя», участок 271 (гараж 132)
52:18:0010068:ЗУ272	39	Земли населённых пунктов	размещение гаражей для собственных нужд	Нижегородская обл., г. Нижний Новгород, Сормовский район, ул. Коминтерна, ГК «Варя», участок 272 (гараж 159)
52:18:0010068:ЗУ273	43	Земли населённых пунктов	размещение гаражей для собственных нужд	Нижегородская обл., г. Нижний Новгород, Сормовский район, ул. Коминтерна,

Условный номер образуемого земельного участка	Площадь образуемого земельного участка, м ²	Категория земель образуемого земельного участка	Вид разрешенного использования образуемого земельного участка	Адрес (описание местоположения)
				ГК «Варя», участок 273 (гараж 133)
52:18:0010068:ЗУ274	43	Земли населённых пунктов	размещение гаражей для собственных нужд	Нижегородская обл., г. Нижний Новгород, Сормовский район, ул. Коминтерна, ГК «Варя», участок 274 (гараж 158)
52:18:0010068:ЗУ275	41	Земли населённых пунктов	размещение гаражей для собственных нужд	Нижегородская обл., г. Нижний Новгород, Сормовский район, ул. Коминтерна, ГК «Варя», участок 275 (гараж 134)
52:18:0010068:ЗУ276	37	Земли населённых пунктов	размещение гаражей для собственных нужд	Нижегородская обл., г. Нижний Новгород, Сормовский район, ул. Коминтерна, ГК «Варя», участок 276 (гараж 157)
52:18:0010068:ЗУ277	38	Земли населённых пунктов	размещение гаражей для собственных нужд	Нижегородская обл., г. Нижний Новгород, Сормовский район, ул. Коминтерна, ГК «Варя», участок 277 (гараж 135)
52:18:0010068:ЗУ278	38	Земли населённых пунктов	размещение гаражей для собственных нужд	Нижегородская обл., г. Нижний Новгород, Сормовский район, ул. Коминтерна, ГК «Варя», участок 278 (гараж 156)
52:18:0010068:ЗУ279	45	Земли населённых пунктов	размещение гаражей для собственных нужд	Нижегородская обл., г. Нижний Новгород, Сормовский район, ул. Коминтерна, ГК «Варя», участок 279 (гараж 136)
52:18:0010068:ЗУ280	42	Земли населённых пунктов	размещение гаражей для собственных нужд	Нижегородская обл., г. Нижний Новгород, Сормовский район, ул. Коминтерна, ГК «Варя», участок 280 (гараж 155)
52:18:0010068:ЗУ281	45	Земли населённых	размещение гаражей для	Нижегородская обл.,

Условный номер образуемого земельного участка	Площадь образуемого земельного участка, м ²	Категория земель образуемого земельного участка	Вид разрешенного использования образуемого земельного участка	Адрес (описание местоположения)
		пунктов	собственных нужд	г. Нижний Новгород, Сормовский район, ул. Коминтерна, ГК «Варя», участок 281 (гараж 154)
52:18:0010068:ЗУ282	33	Земли населённых пунктов	размещение гаражей для собственных нужд	Нижегородская обл., г. Нижний Новгород, Сормовский район, ул. Коминтерна, ГК «Варя», участок 282 (гараж 153)
52:18:0010068:ЗУ283	49	Земли населённых пунктов	размещение гаражей для собственных нужд	Нижегородская обл., г. Нижний Новгород, Сормовский район, ул. Коминтерна, ГК «Варя», участок 283 (гараж 152)
52:18:0010068:ЗУ284	34	Земли населённых пунктов	размещение гаражей для собственных нужд	Нижегородская обл., г. Нижний Новгород, Сормовский район, ул. Коминтерна, ГК «Варя», участок 284 (гараж 151)
52:18:0010068:ЗУ285	30	Земли населённых пунктов	размещение гаражей для собственных нужд	Нижегородская обл., г. Нижний Новгород, Сормовский район, ул. Коминтерна, ГК «Варя», участок 283 (гараж 150)
52:18:0010068:ЗУ286	28	Земли населённых пунктов	размещение гаражей для собственных нужд	Нижегородская обл., г. Нижний Новгород, Сормовский район, ул. Коминтерна, ГК «Варя», участок 286 (гараж 149)
52:18:0010068:ЗУ287	28	Земли населённых пунктов	размещение гаражей для собственных нужд	Нижегородская обл., г. Нижний Новгород, Сормовский район, ул. Коминтерна, ГК «Варя», участок 287 (гараж 148)
52:18:0010068:ЗУ288	29	Земли населённых пунктов	размещение гаражей для собственных нужд	Нижегородская обл., г. Нижний Новгород, Сормовский район, ул. Коминтерна,

Условный номер образуемого земельного участка	Площадь образуемого земельного участка, м ²	Категория земель образуемого земельного участка	Вид разрешенного использования образуемого земельного участка	Адрес (описание местоположения)
				ГК «Варя», участок 288 (гараж 147)
52:18:0010068:ЗУ289	48	Земли населённых пунктов	размещение гаражей для собственных нужд	Нижегородская обл., г. Нижний Новгород, Сормовский район, ул. Коминтерна, ГК «Варя», участок 289 (гараж 146)
52:18:0010068:ЗУ290	46	Земли населённых пунктов	размещение гаражей для собственных нужд	Нижегородская обл., г. Нижний Новгород, Сормовский район, ул. Коминтерна, ГК «Варя», участок 290 (гараж 164)
52:18:0010068:ЗУ291	41	Земли населённых пунктов	размещение гаражей для собственных нужд	Нижегородская обл., г. Нижний Новгород, Сормовский район, ул. Коминтерна, ГК «Варя», участок 291 (гараж 165)
52:18:0010068:ЗУ292	29	Земли населённых пунктов	размещение гаражей для собственных нужд	Нижегородская обл., г. Нижний Новгород, Сормовский район, ул. Коминтерна, ГК «Варя», участок 292 (гараж 174)
52:18:0010068:ЗУ293	43	Земли населённых пунктов	размещение гаражей для собственных нужд	Нижегородская обл., г. Нижний Новгород, Сормовский район, ул. Коминтерна, ГК «Варя», участок 293 (гараж 166)
52:18:0010068:ЗУ294	26	Земли населённых пунктов	размещение гаражей для собственных нужд	Нижегородская обл., г. Нижний Новгород, Сормовский район, ул. Коминтерна, ГК «Варя», участок 294 (гараж 193)
52:18:0010068:ЗУ295	41	Земли населённых пунктов	размещение гаражей для собственных нужд	Нижегородская обл., г. Нижний Новгород, Сормовский район, ул. Коминтерна, ГК «Варя», участок 295 (гараж 167)

Условный номер образуемого земельного участка	Площадь образуемого земельного участка, м ²	Категория земель образуемого земельного участка	Вид разрешенного использования образуемого земельного участка	Адрес (описание местоположения)
52:18:0010068:ЗУ296	40	Земли населённых пунктов	размещение гаражей для собственных нужд	Нижегородская обл., г. Нижний Новгород, Сормовский район, ул. Коминтерна, ГК «Варя», участок 296 (гараж 194)
52:18:0010068:ЗУ297	36	Земли населённых пунктов	размещение гаражей для собственных нужд	Нижегородская обл., г. Нижний Новгород, Сормовский район, ул. Коминтерна, ГК «Варя», участок 297 (гараж 168)
52:18:0010068:ЗУ298	36	Земли населённых пунктов	размещение гаражей для собственных нужд	Нижегородская обл., г. Нижний Новгород, Сормовский район, ул. Коминтерна, ГК «Варя», участок 298 (гараж 195)
52:18:0010068:ЗУ299	38	Земли населённых пунктов	размещение гаражей для собственных нужд	Нижегородская обл., г. Нижний Новгород, Сормовский район, ул. Коминтерна, ГК «Варя», участок 299 (гараж 169)
52:18:0010068:ЗУ300	38	Земли населённых пунктов	размещение гаражей для собственных нужд	Нижегородская обл., г. Нижний Новгород, Сормовский район, ул. Коминтерна, ГК «Варя», участок 300 (гараж 196)
52:18:0010068:ЗУ301	43	Земли населённых пунктов	размещение гаражей для собственных нужд	Нижегородская обл., г. Нижний Новгород, Сормовский район, ул. Коминтерна, ГК «Варя», участок 301 (гараж 170)
52:18:0010068:ЗУ302	43	Земли населённых пунктов	размещение гаражей для собственных нужд	Нижегородская обл., г. Нижний Новгород, Сормовский район, ул. Коминтерна, ГК «Варя», участок 302 (гараж 197)
52:18:0010068:ЗУ303	43	Земли населённых пунктов	размещение гаражей для собственных нужд	Нижегородская обл., г. Нижний Новгород, Сормовский район,

Условный номер образуемого земельного участка	Площадь образуемого земельного участка, м ²	Категория земель образуемого земельного участка	Вид разрешенного использования образуемого земельного участка	Адрес (описание местоположения)
				ул. Коминтерна, ГК «Варя», участок 303 (гараж 171)
52:18:0010068:ЗУ304	49	Земли населённых пунктов	размещение гаражей для собственных нужд	Нижегородская обл., г. Нижний Новгород, Сормовский район, ул. Коминтерна, ГК «Варя», участок 304 (гараж 198)
52:18:0010068:ЗУ305	40	Земли населённых пунктов	размещение гаражей для собственных нужд	Нижегородская обл., г. Нижний Новгород, Сормовский район, ул. Коминтерна, ГК «Варя», участок 305 (гараж 172)
52:18:0010068:ЗУ306	35	Земли населённых пунктов	размещение гаражей для собственных нужд	Нижегородская обл., г. Нижний Новгород, Сормовский район, ул. Коминтерна, ГК «Варя», участок 306 (гараж 199)
52:18:0010068:ЗУ307	40	Земли населённых пунктов	размещение гаражей для собственных нужд	Нижегородская обл., г. Нижний Новгород, Сормовский район, ул. Коминтерна, ГК «Варя», участок 307 (гараж 173)
52:18:0010068:ЗУ308	44	Земли населённых пунктов	размещение гаражей для собственных нужд	Нижегородская обл., г. Нижний Новгород, Сормовский район, ул. Коминтерна, ГК «Варя», участок 308 (гараж 175)
52:18:0010068:ЗУ309	40	Земли населённых пунктов	размещение гаражей для собственных нужд	Нижегородская обл., г. Нижний Новгород, Сормовский район, ул. Коминтерна, ГК «Варя», участок 309 (гараж 176)
52:18:0010068:ЗУ310	35	Земли населённых пунктов	размещение гаражей для собственных нужд	Нижегородская обл., г. Нижний Новгород, Сормовский район, ул. Коминтерна, ГК «Варя», участок 310

Условный номер образуемого земельного участка	Площадь образуемого земельного участка, м ²	Категория земель образуемого земельного участка	Вид разрешенного использования образуемого земельного участка	Адрес (описание местоположения)
				(гараж 177)
52:18:0010068:ЗУ311	35	Земли населённых пунктов	размещение гаражей для собственных нужд	Нижегородская обл., г. Нижний Новгород, Сормовский район, ул. Коминтерна, ГК «Варя», участок 311 (гараж 178)
52:18:0010068:ЗУ312	34	Земли населённых пунктов	размещение гаражей для собственных нужд	Нижегородская обл., г. Нижний Новгород, Сормовский район, ул. Коминтерна, ГК «Варя», участок 312 (гараж 179)
52:18:0010068:ЗУ313	40	Земли населённых пунктов	размещение гаражей для собственных нужд	Нижегородская обл., г. Нижний Новгород, Сормовский район, ул. Коминтерна, ГК «Варя», участок 313 (гараж 180)
52:18:0010068:ЗУ314	39	Земли населённых пунктов	размещение гаражей для собственных нужд	Нижегородская обл., г. Нижний Новгород, Сормовский район, ул. Коминтерна, ГК «Варя», участок 314 (гараж 187)
52:18:0010068:ЗУ315	42	Земли населённых пунктов	размещение гаражей для собственных нужд	Нижегородская обл., г. Нижний Новгород, Сормовский район, ул. Коминтерна, ГК «Варя», участок 315 (гараж 188)
52:18:0010068:ЗУ316	36	Земли населённых пунктов	размещение гаражей для собственных нужд	Нижегородская обл., г. Нижний Новгород, Сормовский район, ул. Коминтерна, ГК «Варя», участок 316 (гараж 189)
52:18:0010068:ЗУ317	37	Земли населённых пунктов	размещение гаражей для собственных нужд	Нижегородская обл., г. Нижний Новгород, Сормовский район, ул. Коминтерна, ГК «Варя», участок 317 (гараж 190)
52:18:0010068:ЗУ318	36	Земли населённых пунктов	размещение гаражей для собственных нужд	Нижегородская обл., г. Нижний Новгород,

Условный номер образуемого земельного участка	Площадь образуемого земельного участка, м ²	Категория земель образуемого земельного участка	Вид разрешенного использования образуемого земельного участка	Адрес (описание местоположения)
				Сормовский район, ул. Коминтерна, ГК «Варя», участок 318 (гараж 191)
52:18:0010068:ЗУ319	48	Земли населённых пунктов	размещение гаражей для собственных нужд	Нижегородская обл., г. Нижний Новгород, Сормовский район, ул. Коминтерна, ГК «Варя», участок 319 (гараж 181)
52:18:0010068:ЗУ320	42	Земли населённых пунктов	размещение гаражей для собственных нужд	Нижегородская обл., г. Нижний Новгород, Сормовский район, ул. Коминтерна, ГК «Варя», участок 320 (гараж 182)
52:18:0010068:ЗУ321	42	Земли населённых пунктов	размещение гаражей для собственных нужд	Нижегородская обл., г. Нижний Новгород, Сормовский район, ул. Коминтерна, ГК «Варя», участок 321 (гараж 183)
52:18:0010068:ЗУ322	37	Земли населённых пунктов	размещение гаражей для собственных нужд	Нижегородская обл., г. Нижний Новгород, Сормовский район, ул. Коминтерна, ГК «Варя», участок 322 (гараж 184)
52:18:0010068:ЗУ323	38	Земли населённых пунктов	размещение гаражей для собственных нужд	Нижегородская обл., г. Нижний Новгород, Сормовский район, ул. Коминтерна, ГК «Варя», участок 323 (гараж 185)
52:18:0010068:ЗУ324	39	Земли населённых пунктов	размещение гаражей для собственных нужд	Нижегородская обл., г. Нижний Новгород, Сормовский район, ул. Коминтерна, ГК «Варя», участок 324 (гараж 186)
52:18:0010068:ЗУ325	63	Земли населённых пунктов	размещение гаражей для собственных нужд	Нижегородская обл., г. Нижний Новгород, Сормовский район, ул. Коминтерна, ГК «Варя», участок

Условный номер образуемого земельного участка	Площадь образуемого земельного участка, м ²	Категория земель образуемого земельного участка	Вид разрешенного использования образуемого земельного участка	Адрес (описание местоположения)
				325 (гараж 192)
52:18:0010068:ЗУ326	29	Земли населённых пунктов	размещение гаражей для собственных нужд	Нижегородская обл., г. Нижний Новгород, Сормовский район, ул. Коминтерна, ГК «Варя», участок 326 (гараж 116)
52:18:0010068:ЗУ327	35	Земли населённых пунктов	размещение гаражей для собственных нужд	Нижегородская обл., г. Нижний Новгород, Сормовский район, ул. Коминтерна, ГК «Варя», участок 327 (гараж 115)
52:18:0010068:ЗУ328	31	Земли населённых пунктов	размещение гаражей для собственных нужд	Нижегородская обл., г. Нижний Новгород, Сормовский район, ул. Коминтерна, ГК «Варя», участок 328 (гараж 114)
52:18:0010068:ЗУ329	32	Земли населённых пунктов	размещение гаражей для собственных нужд	Нижегородская обл., г. Нижний Новгород, Сормовский район, ул. Коминтерна, ГК «Варя», участок 329 (гараж 113)
52:18:0010068:ЗУ330	31	Земли населённых пунктов	размещение гаражей для собственных нужд	Нижегородская обл., г. Нижний Новгород, Сормовский район, ул. Коминтерна, ГК «Варя», участок 330 (гараж 112)
52:18:0010068:ЗУ331	34	Земли населённых пунктов	размещение гаражей для собственных нужд	Нижегородская обл., г. Нижний Новгород, Сормовский район, ул. Коминтерна, ГК «Варя», участок 331 (гараж 111)
52:18:0010068:ЗУ332	32	Земли населённых пунктов	размещение гаражей для собственных нужд	Нижегородская обл., г. Нижний Новгород, Сормовский район, ул. Коминтерна, ГК «Варя», участок 332 (гараж 110)
52:18:0010068:ЗУ333	27	Земли населённых	размещение гаражей для	Нижегородская обл.,

Условный номер образуемого земельного участка	Площадь образуемого земельного участка, м ²	Категория земель образуемого земельного участка	Вид разрешенного использования образуемого земельного участка	Адрес (описание местоположения)
		пунктов	собственных нужд	г. Нижний Новгород, Сормовский район, ул. Коминтерна, ГК «Варя», участок 333 (гараж 109)
52:18:0010068:ЗУ334	30	Земли населённых пунктов	размещение гаражей для собственных нужд	Нижегородская обл., г. Нижний Новгород, Сормовский район, ул. Коминтерна, ГК «Варя», участок 334 (гараж 108)
52:18:0010068:ЗУ335	29	Земли населённых пунктов	размещение гаражей для собственных нужд	Нижегородская обл., г. Нижний Новгород, Сормовский район, ул. Коминтерна, ГК «Варя», участок 335 (гараж 107)
52:18:0010068:ЗУ336	27	Земли населённых пунктов	размещение гаражей для собственных нужд	Нижегородская обл., г. Нижний Новгород, Сормовский район, ул. Коминтерна, ГК «Варя», участок 336 (гараж 106)
52:18:0010068:ЗУ337	31	Земли населённых пунктов	размещение гаражей для собственных нужд	Нижегородская обл., г. Нижний Новгород, Сормовский район, ул. Коминтерна, ГК «Варя», участок 337 (гараж 105)
52:18:0010068:ЗУ338	27	Земли населённых пунктов	размещение гаражей для собственных нужд	Нижегородская обл., г. Нижний Новгород, Сормовский район, ул. Коминтерна, ГК «Варя», участок 338 (гараж 104)
52:18:0010068:ЗУ339	32	Земли населённых пунктов	размещение гаражей для собственных нужд	Нижегородская обл., г. Нижний Новгород, Сормовский район, ул. Коминтерна, ГК «Варя», участок 339 (гараж 103)
52:18:0010068:ЗУ340	36	Земли населённых пунктов	размещение гаражей для собственных нужд	Нижегородская обл., г. Нижний Новгород, Сормовский район, ул. Коминтерна,

Условный номер образуемого земельного участка	Площадь образуемого земельного участка, м ²	Категория земель образуемого земельного участка	Вид разрешенного использования образуемого земельного участка	Адрес (описание местоположения)
				ГК «Варя», участок 340 (гараж 102)
52:18:0010068:ЗУ341	26	Земли населённых пунктов	размещение гаражей для собственных нужд	Нижегородская обл., г. Нижний Новгород, Сормовский район, ул. Коминтерна, ГК «Варя», участок 341 (гараж 94)
52:18:0010068:ЗУ342	29	Земли населённых пунктов	размещение гаражей для собственных нужд	Нижегородская обл., г. Нижний Новгород, Сормовский район, ул. Коминтерна, ГК «Варя», участок 342 (гараж 95)
52:18:0010068:ЗУ343	28	Земли населённых пунктов	размещение гаражей для собственных нужд	Нижегородская обл., г. Нижний Новгород, Сормовский район, ул. Коминтерна, ГК «Варя», участок 343 (гараж 96)
52:18:0010068:ЗУ344	27	Земли населённых пунктов	размещение гаражей для собственных нужд	Нижегородская обл., г. Нижний Новгород, Сормовский район, ул. Коминтерна, ГК «Варя», участок 344 (гараж 97)
52:18:0010068:ЗУ345	29	Земли населённых пунктов	размещение гаражей для собственных нужд	Нижегородская обл., г. Нижний Новгород, Сормовский район, ул. Коминтерна, ГК «Варя», участок 345 (гараж 98)
52:18:0010068:ЗУ346	27	Земли населённых пунктов	размещение гаражей для собственных нужд	Нижегородская обл., г. Нижний Новгород, Сормовский район, ул. Коминтерна, ГК «Варя», участок 346 (гараж 99)
52:18:0010068:ЗУ347	32	Земли населённых пунктов	размещение гаражей для собственных нужд	Нижегородская обл., г. Нижний Новгород, Сормовский район, ул. Коминтерна, ГК «Варя», участок 336 (гараж 100)

Условный номер образуемого земельного участка	Площадь образуемого земельного участка, м ²	Категория земель образуемого земельного участка	Вид разрешенного использования образуемого земельного участка	Адрес (описание местоположения)
52:18:0010068:ЗУ348	33	Земли населённых пунктов	размещение гаражей для собственных нужд	Нижегородская обл., г. Нижний Новгород, Сормовский район, ул. Коминтерна, ГК «Варя», участок 336 (гараж 101)
52:18:0010068:ЗУ349	38	Земли населённых пунктов	размещение гаражей для собственных нужд	Нижегородская обл., г. Нижний Новгород, Сормовский район, ул. Коминтерна, ГК «Варя», участок 349
52:18:0010068:ЗУ350	35	Земли населённых пунктов	размещение гаражей для собственных нужд	Нижегородская обл., г. Нижний Новгород, Сормовский район, ул. Коминтерна, ГК «Варя», участок 350
52:18:0010068:ЗУ351	35	Земли населённых пунктов	размещение гаражей для собственных нужд	Нижегородская обл., г. Нижний Новгород, Сормовский район, ул. Коминтерна, ГК «Варя», участок 351
52:18:0010068:ЗУ352	29	Земли населённых пунктов	размещение гаражей для собственных нужд	Нижегородская обл., г. Нижний Новгород, Сормовский район, ул. Коминтерна, ГК «Варя», участок 352
52:18:0010068:ЗУ353	34	Земли населённых пунктов	размещение гаражей для собственных нужд	Нижегородская обл., г. Нижний Новгород, Сормовский район, ул. Коминтерна, ГК «Варя», участок 353
52:18:0010068:ЗУ354	32	Земли населённых пунктов	размещение гаражей для собственных нужд	Нижегородская обл., г. Нижний Новгород, Сормовский район, ул. Коминтерна, ГК «Варя», участок 354
52:18:0010068:ЗУ355	34	Земли населённых пунктов	размещение гаражей для собственных нужд	Нижегородская обл., г. Нижний Новгород, Сормовский район, ул. Коминтерна, ГК «Варя», участок 355
52:18:0010068:ЗУ356	73	Земли населённых пунктов	размещение гаражей для собственных нужд	Нижегородская обл., г. Нижний Новгород, Сормовский район,

Условный номер образуемого земельного участка	Площадь образуемого земельного участка, м ²	Категория земель образуемого земельного участка	Вид разрешенного использования образуемого земельного участка	Адрес (описание местоположения)
				ул. Коминтерна, ГСК «ГК-25 «Сормово», участок 356
52:18:0010068:ЗУ357	39	Земли населённых пунктов	размещение гаражей для собственных нужд	Нижегородская обл., г. Нижний Новгород, Сормовский район, ул. Коминтерна, ГСК «ГК-25 «Сормово», участок 357
52:18:0010068:ЗУ358	29	Земли населённых пунктов	размещение гаражей для собственных нужд	Нижегородская обл., г. Нижний Новгород, Сормовский район, ул. Коминтерна, ГСК «ГК-25 «Сормово», участок 358
52:18:0010068:ЗУ359	28	Земли населённых пунктов	размещение гаражей для собственных нужд	Нижегородская обл., г. Нижний Новгород, Сормовский район, ул. Коминтерна, ГСК «ГК-25 «Сормово», участок 359
52:18:0010068:ЗУ360	29	Земли населённых пунктов	размещение гаражей для собственных нужд	Нижегородская обл., г. Нижний Новгород, Сормовский район, ул. Коминтерна, ГСК «ГК-25 «Сормово», участок 360
52:18:0010068:ЗУ361	24	Земли населённых пунктов	размещение гаражей для собственных нужд	Нижегородская обл., г. Нижний Новгород, Сормовский район, ул. Коминтерна, ГСК «ГК-25 «Сормово», участок 361
52:18:0010068:ЗУ362	31	Земли населённых пунктов	размещение гаражей для собственных нужд	Нижегородская обл., г. Нижний Новгород, Сормовский район, ул. Коминтерна, ГСК «ГК-25 «Сормово», участок 362
52:18:0010068:ЗУ363	32	Земли населённых пунктов	размещение гаражей для собственных нужд	Нижегородская обл., г. Нижний Новгород, Сормовский район, ул. Коминтерна, ГСК «ГК-25

Условный номер образуемого земельного участка	Площадь образуемого земельного участка, м ²	Категория земель образуемого земельного участка	Вид разрешенного использования образуемого земельного участка	Адрес (описание местоположения)
				«Сормово», участок 363
52:18:0010068:ЗУ364	29	Земли населённых пунктов	размещение гаражей для собственных нужд	Нижегородская обл., г. Нижний Новгород, Сормовский район, ул. Коминтерна, ГСК «ГК-25 «Сормово», участок 364
52:18:0010068:ЗУ365	27	Земли населённых пунктов	размещение гаражей для собственных нужд	Нижегородская обл., г. Нижний Новгород, Сормовский район, ул. Коминтерна, ГСК «ГК-25 «Сормово», участок 365
52:18:0010068:ЗУ366	25	Земли населённых пунктов	размещение гаражей для собственных нужд	Нижегородская обл., г. Нижний Новгород, Сормовский район, ул. Коминтерна, ГСК «ГК-25 «Сормово», участок 366
52:18:0010068:ЗУ367	24	Земли населённых пунктов	размещение гаражей для собственных нужд	Нижегородская обл., г. Нижний Новгород, Сормовский район, ул. Коминтерна, ГСК «ГК-25 «Сормово», участок 367
52:18:0010068:ЗУ368	26	Земли населённых пунктов	размещение гаражей для собственных нужд	Нижегородская обл., г. Нижний Новгород, Сормовский район, ул. Коминтерна, ГСК «ГК-25 «Сормово», участок 368
52:18:0010068:ЗУ369	27	Земли населённых пунктов	размещение гаражей для собственных нужд	Нижегородская обл., г. Нижний Новгород, Сормовский район, ул. Коминтерна, ГСК «ГК-25 «Сормово», участок 369
52:18:0010068:ЗУ370	27	Земли населённых пунктов	размещение гаражей для собственных нужд	Нижегородская обл., г. Нижний Новгород, Сормовский район, ул. Коминтерна, ГСК «ГК-25 «Сормово», участок 370
52:18:0010068:ЗУ371	32	Земли населённых	размещение гаражей для	Нижегородская обл.,

Условный номер образуемого земельного участка	Площадь образуемого земельного участка, м ²	Категория земель образуемого земельного участка	Вид разрешенного использования образуемого земельного участка	Адрес (описание местоположения)
		пунктов	собственных нужд	г. Нижний Новгород, Сормовский район, ул. Коминтерна, ГСК «ГК-25 «Сормово», участок 371
52:18:0010068:ЗУ372	35	Земли населённых пунктов	размещение гаражей для собственных нужд	Нижегородская обл., г. Нижний Новгород, Сормовский район, ул. Коминтерна, ГСК «ГК-25 «Сормово», участок 372
52:18:0010068:ЗУ373	32	Земли населённых пунктов	размещение гаражей для собственных нужд	Нижегородская обл., г. Нижний Новгород, Сормовский район, ул. Коминтерна, ГСК «ГК-25 «Сормово», участок 373
52:18:0010068:ЗУ374	30	Земли населённых пунктов	размещение гаражей для собственных нужд	Нижегородская обл., г. Нижний Новгород, Сормовский район, ул. Коминтерна, ГСК «ГК-25 «Сормово», участок 374
52:18:0010068:ЗУ375	35	Земли населённых пунктов	размещение гаражей для собственных нужд	Нижегородская обл., г. Нижний Новгород, Сормовский район, ул. Коминтерна, ГСК «ГК-25 «Сормово», участок 375
52:18:0010068:ЗУ376	31	Земли населённых пунктов	размещение гаражей для собственных нужд	Нижегородская обл., г. Нижний Новгород, Сормовский район, ул. Коминтерна, ГСК «ГК-25 «Сормово», участок 376
52:18:0010068:ЗУ377	34	Земли населённых пунктов	размещение гаражей для собственных нужд	Нижегородская обл., г. Нижний Новгород, Сормовский район, ул. Коминтерна, ГСК «ГК-25 «Сормово», участок 377
52:18:0010068:ЗУ378	31	Земли населённых пунктов	размещение гаражей для собственных нужд	Нижегородская обл., г. Нижний Новгород, Сормовский район, ул. Коминтерна,

Условный номер образуемого земельного участка	Площадь образуемого земельного участка, м ²	Категория земель образуемого земельного участка	Вид разрешенного использования образуемого земельного участка	Адрес (описание местоположения)
				ГСК «ГК-25 «Сормово», участок 378
52:18:0010068:ЗУ379	28	Земли населённых пунктов	размещение гаражей для собственных нужд	Нижегородская обл., г. Нижний Новгород, Сормовский район, ул. Коминтерна, ГСК «ГК-25 «Сормово», участок 379
52:18:0010068:ЗУ380	29	Земли населённых пунктов	размещение гаражей для собственных нужд	Нижегородская обл., г. Нижний Новгород, Сормовский район, ул. Коминтерна, ГСК «ГК-25 «Сормово», участок 380
52:18:0010068:ЗУ381	26	Земли населённых пунктов	размещение гаражей для собственных нужд	Нижегородская обл., г. Нижний Новгород, Сормовский район, ул. Коминтерна, ГСК «ГК-25 «Сормово», участок 381
52:18:0010068:ЗУ382	27	Земли населённых пунктов	размещение гаражей для собственных нужд	Нижегородская обл., г. Нижний Новгород, Сормовский район, ул. Коминтерна, ГСК «ГК-25 «Сормово», участок 382
52:18:0010068:ЗУ383	28	Земли населённых пунктов	размещение гаражей для собственных нужд	Нижегородская обл., г. Нижний Новгород, Сормовский район, ул. Коминтерна, ГСК «ГК-25 «Сормово», участок 383
52:18:0010068:ЗУ384	28	Земли населённых пунктов	размещение гаражей для собственных нужд	Нижегородская обл., г. Нижний Новгород, Сормовский район, ул. Коминтерна, ГСК «ГК-25 «Сормово», участок 384
52:18:0010068:ЗУ385	27	Земли населённых пунктов	размещение гаражей для собственных нужд	Нижегородская обл., г. Нижний Новгород, Сормовский район, ул. Коминтерна, ГСК «ГК-25 «Сормово», участок 385

Условный номер образуемого земельного участка	Площадь образуемого земельного участка, м ²	Категория земель образуемого земельного участка	Вид разрешенного использования образуемого земельного участка	Адрес (описание местоположения)
52:18:0010068:ЗУ386	27	Земли населённых пунктов	размещение гаражей для собственных нужд	Нижегородская обл., г. Нижний Новгород, Сормовский район, ул. Коминтерна, ГСК «ГК-25 «Сормово», участок 386
52:18:0010068:ЗУ387	27	Земли населённых пунктов	размещение гаражей для собственных нужд	Нижегородская обл., г. Нижний Новгород, Сормовский район, ул. Коминтерна, ГСК «ГК-25 «Сормово», участок 387
52:18:0010068:ЗУ388	27	Земли населённых пунктов	размещение гаражей для собственных нужд	Нижегородская обл., г. Нижний Новгород, Сормовский район, ул. Коминтерна, ГСК «ГК-25 «Сормово», участок 388
52:18:0010068:ЗУ389	32	Земли населённых пунктов	размещение гаражей для собственных нужд	Нижегородская обл., г. Нижний Новгород, Сормовский район, ул. Коминтерна, ГСК «ГК-25 «Сормово», участок 389
52:18:0010068:ЗУ390	25	Земли населённых пунктов	размещение гаражей для собственных нужд	Нижегородская обл., г. Нижний Новгород, Сормовский район, ул. Коминтерна, ГСК «ГК-25 «Сормово», участок 390
52:18:0010068:ЗУ391	26	Земли населённых пунктов	размещение гаражей для собственных нужд	Нижегородская обл., г. Нижний Новгород, Сормовский район, ул. Коминтерна, ГСК «ГК-25 «Сормово», участок 391
52:18:0010068:ЗУ392	24	Земли населённых пунктов	размещение гаражей для собственных нужд	Нижегородская обл., г. Нижний Новгород, Сормовский район, ул. Коминтерна, ГСК «ГК-25 «Сормово», участок 392
52:18:0010068:ЗУ393	23	Земли населённых пунктов	размещение гаражей для собственных нужд	Нижегородская обл., г. Нижний Новгород, Сормовский район,

Условный номер образуемого земельного участка	Площадь образуемого земельного участка, м ²	Категория земель образуемого земельного участка	Вид разрешенного использования образуемого земельного участка	Адрес (описание местоположения)
				ул. Коминтерна, ГСК «ГК-25 «Сормово», участок 393
52:18:0010068:ЗУ394	24	Земли населённых пунктов	размещение гаражей для собственных нужд	Нижегородская обл., г. Нижний Новгород, Сормовский район, ул. Коминтерна, ГСК «ГК-25 «Сормово», участок 394
52:18:0010068:ЗУ395	24	Земли населённых пунктов	размещение гаражей для собственных нужд	Нижегородская обл., г. Нижний Новгород, Сормовский район, ул. Коминтерна, ГСК «ГК-25 «Сормово», участок 395
52:18:0010068:ЗУ396	23	Земли населённых пунктов	размещение гаражей для собственных нужд	Нижегородская обл., г. Нижний Новгород, Сормовский район, ул. Коминтерна, ГСК «ГК-25 «Сормово», участок 396
52:18:0010068:ЗУ397	24	Земли населённых пунктов	размещение гаражей для собственных нужд	Нижегородская обл., г. Нижний Новгород, Сормовский район, ул. Коминтерна, ГСК «ГК-25 «Сормово», участок 397
52:18:0010068:ЗУ398	23	Земли населённых пунктов	размещение гаражей для собственных нужд	Нижегородская обл., г. Нижний Новгород, Сормовский район, ул. Коминтерна, ГСК «ГК-25 «Сормово», участок 398
52:18:0010068:ЗУ399	25	Земли населённых пунктов	размещение гаражей для собственных нужд	Нижегородская обл., г. Нижний Новгород, Сормовский район, ул. Коминтерна, ГСК «ГК-25 «Сормово», участок 397
52:18:0010068:ЗУ400	23	Земли населённых пунктов	размещение гаражей для собственных нужд	Нижегородская обл., г. Нижний Новгород, Сормовский район, ул. Коминтерна, ГСК «ГК-25 «Сормово», участок

Условный номер образуемого земельного участка	Площадь образуемого земельного участка, м ²	Категория земель образуемого земельного участка	Вид разрешенного использования образуемого земельного участка	Адрес (описание местоположения)
				400
52:18:0010068:ЗУ401	24	Земли населённых пунктов	размещение гаражей для собственных нужд	Нижегородская обл., г. Нижний Новгород, Сормовский район, ул. Коминтерна, ГСК «ГК-25 «Сормово», участок 401
52:18:0010068:ЗУ402	25	Земли населённых пунктов	размещение гаражей для собственных нужд	Нижегородская обл., г. Нижний Новгород, Сормовский район, ул. Коминтерна, ГСК «ГК-25 «Сормово», участок 402
52:18:0010068:ЗУ403	27	Земли населённых пунктов	размещение гаражей для собственных нужд	Нижегородская обл., г. Нижний Новгород, Сормовский район, ул. Коминтерна, ГСК «ГК-25 «Сормово», участок 403
52:18:0010068:ЗУ404	29	Земли населённых пунктов	размещение гаражей для собственных нужд	Нижегородская обл., г. Нижний Новгород, Сормовский район, ул. Коминтерна, ГСК «ГК-25 «Сормово», участок 404
52:18:0010068:ЗУ405	22	Земли населённых пунктов	размещение гаражей для собственных нужд	Нижегородская обл., г. Нижний Новгород, Сормовский район, ул. Коминтерна, ГСК «ГК-25 «Сормово», участок 405
52:18:0010068:ЗУ406	36	Земли населённых пунктов	размещение гаражей для собственных нужд	Нижегородская обл., г. Нижний Новгород, Сормовский район, ул. Коминтерна, ГСК «ГК-25 «Сормово», участок 406
52:18:0010068:ЗУ407	31	Земли населённых пунктов	размещение гаражей для собственных нужд	Нижегородская обл., г. Нижний Новгород, Сормовский район, ул. Коминтерна, ГСК «ГК-25 «Сормово», участок 407
52:18:0010068:ЗУ408	31	Земли населённых пунктов	размещение гаражей для собственных нужд	Нижегородская обл., г. Нижний Новгород,

Условный номер образуемого земельного участка	Площадь образуемого земельного участка, м ²	Категория земель образуемого земельного участка	Вид разрешенного использования образуемого земельного участка	Адрес (описание местоположения)
				Сормовский район, ул. Коминтерна, ГСК «ГК-25 «Сормово», участок 408
52:18:0010068:ЗУ409	30	Земли населённых пунктов	размещение гаражей для собственных нужд	Нижегородская обл., г. Нижний Новгород, Сормовский район, ул. Коминтерна, ГСК «ГК-25 «Сормово», участок 409
52:18:0010068:ЗУ410	29	Земли населённых пунктов	размещение гаражей для собственных нужд	Нижегородская обл., г. Нижний Новгород, Сормовский район, ул. Коминтерна, ГСК «ГК-25 «Сормово», участок 410
52:18:0010068:ЗУ411	30	Земли населённых пунктов	размещение гаражей для собственных нужд	Нижегородская обл., г. Нижний Новгород, Сормовский район, ул. Коминтерна, ГСК «ГК-25 «Сормово», участок 411
52:18:0010068:ЗУ412	30	Земли населённых пунктов	размещение гаражей для собственных нужд	Нижегородская обл., г. Нижний Новгород, Сормовский район, ул. Коминтерна, ГСК «ГК-25 «Сормово», участок 412
52:18:0010068:ЗУ413	29	Земли населённых пунктов	размещение гаражей для собственных нужд	Нижегородская обл., г. Нижний Новгород, Сормовский район, ул. Коминтерна, ГСК «ГК-25 «Сормово», участок 413
52:18:0010068:ЗУ414	31	Земли населённых пунктов	размещение гаражей для собственных нужд	Нижегородская обл., г. Нижний Новгород, Сормовский район, ул. Коминтерна, ГСК «ГК-25 «Сормово», участок 414
52:18:0010068:ЗУ415	28	Земли населённых пунктов	размещение гаражей для собственных нужд	Нижегородская обл., г. Нижний Новгород, Сормовский район, ул. Коминтерна, ГСК «ГК-25

Условный номер образуемого земельного участка	Площадь образуемого земельного участка, м ²	Категория земель образуемого земельного участка	Вид разрешенного использования образуемого земельного участка	Адрес (описание местоположения)
				«Сормово», участок 415
52:18:0010068:ЗУ416	29	Земли населённых пунктов	размещение гаражей для собственных нужд	Нижегородская обл., г. Нижний Новгород, Сормовский район, ул. Коминтерна, ГСК «ГК-25 «Сормово», участок 416
52:18:0010068:ЗУ417	28	Земли населённых пунктов	размещение гаражей для собственных нужд	Нижегородская обл., г. Нижний Новгород, Сормовский район, ул. Коминтерна, ГСК «ГК-25 «Сормово», участок 417
52:18:0010068:ЗУ418	32	Земли населённых пунктов	размещение гаражей для собственных нужд	Нижегородская обл., г. Нижний Новгород, Сормовский район, ул. Коминтерна, ГСК «ГК-25 «Сормово», участок 418
52:18:0010068:ЗУ418	32	Земли населённых пунктов	размещение гаражей для собственных нужд	Нижегородская обл., г. Нижний Новгород, Сормовский район, ул. Коминтерна, ГСК «ГК-25 «Сормово», участок 418
52:18:0010068:ЗУ419	25	Земли населённых пунктов	размещение гаражей для собственных нужд	Нижегородская обл., г. Нижний Новгород, Сормовский район, ул. Коминтерна, ГСК «ГК-25 «Сормово», участок 419
52:18:0010068:ЗУ420	25	Земли населённых пунктов	размещение гаражей для собственных нужд	Нижегородская обл., г. Нижний Новгород, Сормовский район, ул. Коминтерна, ГСК «ГК-25 «Сормово», участок 420
52:18:0010068:ЗУ421	22	Земли населённых пунктов	размещение гаражей для собственных нужд	Нижегородская обл., г. Нижний Новгород, Сормовский район, ул. Коминтерна, ГСК «ГК-25 «Сормово», участок 421
52:18:0010068:ЗУ422	30	Земли населённых	размещение гаражей для	Нижегородская обл.,

Условный номер образуемого земельного участка	Площадь образуемого земельного участка, м ²	Категория земель образуемого земельного участка	Вид разрешенного использования образуемого земельного участка	Адрес (описание местоположения)
		пунктов	собственных нужд	г. Нижний Новгород, Сормовский район, ул. Коминтерна, ГСК «ГК-25 «Сормово», участок 422
52:18:0010068:ЗУ423	30	Земли населённых пунктов	размещение гаражей для собственных нужд	Нижегородская обл., г. Нижний Новгород, Сормовский район, ул. Коминтерна, ГСК «ГК-25 «Сормово», участок 423
52:18:0010068:ЗУ424	30	Земли населённых пунктов	размещение гаражей для собственных нужд	Нижегородская обл., г. Нижний Новгород, Сормовский район, ул. Коминтерна, ГСК «ГК-25 «Сормово», участок 424
52:18:0010068:ЗУ425	27	Земли населённых пунктов	размещение гаражей для собственных нужд	Нижегородская обл., г. Нижний Новгород, Сормовский район, ул. Коминтерна, ГСК «ГК-25 «Сормово», участок 425
52:18:0010068:ЗУ426	26	Земли населённых пунктов	размещение гаражей для собственных нужд	Нижегородская обл., г. Нижний Новгород, Сормовский район, ул. Коминтерна, ГСК «ГК-25 «Сормово», участок 426
52:18:0010068:ЗУ427	27	Земли населённых пунктов	размещение гаражей для собственных нужд	Нижегородская обл., г. Нижний Новгород, Сормовский район, ул. Коминтерна, ГСК «ГК-25 «Сормово», участок 427
52:18:0010068:ЗУ428	27	Земли населённых пунктов	размещение гаражей для собственных нужд	Нижегородская обл., г. Нижний Новгород, Сормовский район, ул. Коминтерна, ГСК «ГК-25 «Сормово», участок 428
52:18:0010068:ЗУ429	27	Земли населённых пунктов	размещение гаражей для собственных нужд	Нижегородская обл., г. Нижний Новгород, Сормовский район, ул. Коминтерна,

Условный номер образуемого земельного участка	Площадь образуемого земельного участка, м ²	Категория земель образуемого земельного участка	Вид разрешенного использования образуемого земельного участка	Адрес (описание местоположения)
				ГСК «ГК-25 «Сормово», участок 429
52:18:0010068:ЗУ430	28	Земли населённых пунктов	размещение гаражей для собственных нужд	Нижегородская обл., г. Нижний Новгород, Сормовский район, ул. Коминтерна, ГСК «ГК-25 «Сормово», участок 430
52:18:0010068:ЗУ431	27	Земли населённых пунктов	размещение гаражей для собственных нужд	Нижегородская обл., г. Нижний Новгород, Сормовский район, ул. Коминтерна, ГСК «ГК-25 «Сормово», участок 431
52:18:0010068:ЗУ432	27	Земли населённых пунктов	размещение гаражей для собственных нужд	Нижегородская обл., г. Нижний Новгород, Сормовский район, ул. Коминтерна, ГСК «ГК-25 «Сормово», участок 432
52:18:0010068:ЗУ433	29	Земли населённых пунктов	размещение гаражей для собственных нужд	Нижегородская обл., г. Нижний Новгород, Сормовский район, ул. Коминтерна, ГСК «ГК-25 «Сормово», участок 433
52:18:0010068:ЗУ434	25	Земли населённых пунктов	размещение гаражей для собственных нужд	Нижегородская обл., г. Нижний Новгород, Сормовский район, ул. Коминтерна, ГСК «ГК-25 «Сормово», участок 434
52:18:0010068:ЗУ435	26	Земли населённых пунктов	размещение гаражей для собственных нужд	Нижегородская обл., г. Нижний Новгород, Сормовский район, ул. Коминтерна, ГСК «ГК-25 «Сормово», участок 435
52:18:0010068:ЗУ436	28	Земли населённых пунктов	размещение гаражей для собственных нужд	Нижегородская обл., г. Нижний Новгород, Сормовский район, ул. Коминтерна, ГСК «ГК-25 «Сормово», участок 436

Условный номер образуемого земельного участка	Площадь образуемого земельного участка, м ²	Категория земель образуемого земельного участка	Вид разрешенного использования образуемого земельного участка	Адрес (описание местоположения)
52:18:0010068:ЗУ437	28	Земли населённых пунктов	размещение гаражей для собственных нужд	Нижегородская обл., г. Нижний Новгород, Сормовский район, ул. Коминтерна, ГСК «ГК-25 «Сормово», участок 437
52:18:0010068:ЗУ438	31	Земли населённых пунктов	размещение гаражей для собственных нужд	Нижегородская обл., г. Нижний Новгород, Сормовский район, ул. Коминтерна, ГСК «ГК-25 «Сормово», участок 438
52:18:0010068:ЗУ439	28	Земли населённых пунктов	размещение гаражей для собственных нужд	Нижегородская обл., г. Нижний Новгород, Сормовский район, ул. Коминтерна, ГСК «ГК-25 «Сормово», участок 439
52:18:0010068:ЗУ440	28	Земли населённых пунктов	размещение гаражей для собственных нужд	Нижегородская обл., г. Нижний Новгород, Сормовский район, ул. Коминтерна, ГСК «ГК-25 «Сормово», участок 440
52:18:0010068:ЗУ441	28	Земли населённых пунктов	размещение гаражей для собственных нужд	Нижегородская обл., г. Нижний Новгород, Сормовский район, ул. Коминтерна, ГСК «ГК-25 «Сормово», участок 441
52:18:0010068:ЗУ442	27	Земли населённых пунктов	размещение гаражей для собственных нужд	Нижегородская обл., г. Нижний Новгород, Сормовский район, ул. Коминтерна, ГСК «ГК-25 «Сормово», участок 442
52:18:0010068:ЗУ443	28	Земли населённых пунктов	размещение гаражей для собственных нужд	Нижегородская обл., г. Нижний Новгород, Сормовский район, ул. Коминтерна, ГСК «ГК-25 «Сормово», участок 443
52:18:0010068:ЗУ444	29	Земли населённых пунктов	размещение гаражей для собственных нужд	Нижегородская обл., г. Нижний Новгород, Сормовский район,

Условный номер образуемого земельного участка	Площадь образуемого земельного участка, м ²	Категория земель образуемого земельного участка	Вид разрешенного использования образуемого земельного участка	Адрес (описание местоположения)
				ул. Коминтерна, ГСК «ГК-25 «Сормово», участок 444
52:18:0010068:ЗУ445	27	Земли населённых пунктов	размещение гаражей для собственных нужд	Нижегородская обл., г. Нижний Новгород, Сормовский район, ул. Коминтерна, ГСК «ГК-25 «Сормово», участок 445
52:18:0010068:ЗУ446	28	Земли населённых пунктов	размещение гаражей для собственных нужд	Нижегородская обл., г. Нижний Новгород, Сормовский район, ул. Коминтерна, ГСК «ГК-25 «Сормово», участок 446
52:18:0010068:ЗУ447	28	Земли населённых пунктов	размещение гаражей для собственных нужд	Нижегородская обл., г. Нижний Новгород, Сормовский район, ул. Коминтерна, ГСК «ГК-25 «Сормово», участок 447
52:18:0010068:ЗУ448	28	Земли населённых пунктов	размещение гаражей для собственных нужд	Нижегородская обл., г. Нижний Новгород, Сормовский район, ул. Коминтерна, ГСК «ГК-25 «Сормово», участок 448
52:18:0010068:ЗУ449	27	Земли населённых пунктов	размещение гаражей для собственных нужд	Нижегородская обл., г. Нижний Новгород, Сормовский район, ул. Коминтерна, ГСК «ГК-25 «Сормово», участок 449
52:18:0010068:ЗУ450	30	Земли населённых пунктов	размещение гаражей для собственных нужд	Нижегородская обл., г. Нижний Новгород, Сормовский район, ул. Коминтерна, ГСК «ГК-25 «Сормово», участок 450
52:18:0010068:ЗУ451	30	Земли населённых пунктов	размещение гаражей для собственных нужд	Нижегородская обл., г. Нижний Новгород, Сормовский район, ул. Коминтерна, ГСК «ГК-25 «Сормово», участок

Условный номер образуемого земельного участка	Площадь образуемого земельного участка, м ²	Категория земель образуемого земельного участка	Вид разрешенного использования образуемого земельного участка	Адрес (описание местоположения)
				451
52:18:0010068:ЗУ452	26	Земли населённых пунктов	размещение гаражей для собственных нужд	Нижегородская обл., г. Нижний Новгород, Сормовский район, ул. Коминтерна, ГСК «ГК-25 «Сормово», участок 452
52:18:0010068:ЗУ453	32	Земли населённых пунктов	размещение гаражей для собственных нужд	Нижегородская обл., г. Нижний Новгород, Сормовский район, ул. Коминтерна, ГСК «ГК-25 «Сормово», участок 453
52:18:0010068:ЗУ454	27	Земли населённых пунктов	размещение гаражей для собственных нужд	Нижегородская обл., г. Нижний Новгород, Сормовский район, ул. Коминтерна, ГСК «ГК-25 «Сормово», участок 454
52:18:0010068:ЗУ455	28	Земли населённых пунктов	размещение гаражей для собственных нужд	Нижегородская обл., г. Нижний Новгород, Сормовский район, ул. Коминтерна, ГСК «ГК-25 «Сормово», участок 455
52:18:0010068:ЗУ456	27	Земли населённых пунктов	размещение гаражей для собственных нужд	Нижегородская обл., г. Нижний Новгород, Сормовский район, ул. Коминтерна, ГСК «ГК-25 «Сормово», участок 456
52:18:0010068:ЗУ457	28	Земли населённых пунктов	размещение гаражей для собственных нужд	Нижегородская обл., г. Нижний Новгород, Сормовский район, ул. Коминтерна, ГСК «ГК-25 «Сормово», участок 457
52:18:0010068:ЗУ458	27	Земли населённых пунктов	размещение гаражей для собственных нужд	Нижегородская обл., г. Нижний Новгород, Сормовский район, ул. Коминтерна, ГСК «ГК-25 «Сормово», участок 458
52:18:0010068:ЗУ459	26	Земли населённых пунктов	размещение гаражей для собственных нужд	Нижегородская обл., г. Нижний Новгород,

Условный номер образуемого земельного участка	Площадь образуемого земельного участка, м ²	Категория земель образуемого земельного участка	Вид разрешенного использования образуемого земельного участка	Адрес (описание местоположения)
				Сормовский район, ул. Коминтерна, ГСК «ГК-25 «Сормово», участок 459
52:18:0010068:ЗУ460	25	Земли населённых пунктов	размещение гаражей для собственных нужд	Нижегородская обл., г. Нижний Новгород, Сормовский район, ул. Коминтерна, ГСК «ГК-25 «Сормово», участок 460
52:18:0010068:ЗУ461	27	Земли населённых пунктов	размещение гаражей для собственных нужд	Нижегородская обл., г. Нижний Новгород, Сормовский район, ул. Коминтерна, ГСК «ГК-25 «Сормово», участок 461
52:18:0010068:ЗУ462	27	Земли населённых пунктов	размещение гаражей для собственных нужд	Нижегородская обл., г. Нижний Новгород, Сормовский район, ул. Коминтерна, ГСК «ГК-25 «Сормово», участок 462
52:18:0010068:ЗУ463	27	Земли населённых пунктов	размещение гаражей для собственных нужд	Нижегородская обл., г. Нижний Новгород, Сормовский район, ул. Коминтерна, ГСК «ГК-25 «Сормово», участок 463
52:18:0010068:ЗУ464	27	Земли населённых пунктов	размещение гаражей для собственных нужд	Нижегородская обл., г. Нижний Новгород, Сормовский район, ул. Коминтерна, ГСК «ГК-25 «Сормово», участок 464
52:18:0010068:ЗУ465	28	Земли населённых пунктов	размещение гаражей для собственных нужд	Нижегородская обл., г. Нижний Новгород, Сормовский район, ул. Коминтерна, ГСК «ГК-25 «Сормово», участок 465
52:18:0010068:ЗУ466	24	Земли населённых пунктов	размещение гаражей для собственных нужд	Нижегородская обл., г. Нижний Новгород, Сормовский район, ул. Коминтерна, ГСК «ГК-25

Условный номер образуемого земельного участка	Площадь образуемого земельного участка, м ²	Категория земель образуемого земельного участка	Вид разрешенного использования образуемого земельного участка	Адрес (описание местоположения)
				«Сормово», участок 466
52:18:0010068:ЗУ467	29	Земли населённых пунктов	размещение гаражей для собственных нужд	Нижегородская обл., г. Нижний Новгород, Сормовский район, ул. Коминтерна, ГСК «ГК-25 «Сормово», участок 467
52:18:0010068:ЗУ468	22	Земли населённых пунктов	размещение гаражей для собственных нужд	Нижегородская обл., г. Нижний Новгород, Сормовский район, ул. Коминтерна, ГСК «ГК-25 «Сормово», участок 468
52:18:0010068:ЗУ469	30	Земли населённых пунктов	размещение гаражей для собственных нужд	Нижегородская обл., г. Нижний Новгород, Сормовский район, ул. Коминтерна, ГСК «ГК-25 «Сормово», участок 469
52:18:0010068:ЗУ470	27	Земли населённых пунктов	размещение гаражей для собственных нужд	Нижегородская обл., г. Нижний Новгород, Сормовский район, ул. Коминтерна, ГСК «ГК-25 «Сормово», участок 470
52:18:0010068:ЗУ471	28	Земли населённых пунктов	размещение гаражей для собственных нужд	Нижегородская обл., г. Нижний Новгород, Сормовский район, ул. Коминтерна, ГСК «ГК-25 «Сормово», участок 471
52:18:0010068:ЗУ472	27	Земли населённых пунктов	размещение гаражей для собственных нужд	Нижегородская обл., г. Нижний Новгород, Сормовский район, ул. Коминтерна, ГСК «ГК-25 «Сормово», участок 472
52:18:0010068:ЗУ473	27	Земли населённых пунктов	размещение гаражей для собственных нужд	Нижегородская обл., г. Нижний Новгород, Сормовский район, ул. Коминтерна, ГСК «ГК-25 «Сормово», участок 473
52:18:0010068:ЗУ474	28	Земли населённых	размещение гаражей для	Нижегородская обл.,

Условный номер образуемого земельного участка	Площадь образуемого земельного участка, м ²	Категория земель образуемого земельного участка	Вид разрешенного использования образуемого земельного участка	Адрес (описание местоположения)
		пунктов	собственных нужд	г. Нижний Новгород, Сормовский район, ул. Коминтерна, ГСК «ГК-25 «Сормово», участок 474
52:18:0010068:ЗУ475	27	Земли населённых пунктов	размещение гаражей для собственных нужд	Нижегородская обл., г. Нижний Новгород, Сормовский район, ул. Коминтерна, ГСК «ГК-25 «Сормово», участок 475
52:18:0010068:ЗУ476	27	Земли населённых пунктов	размещение гаражей для собственных нужд	Нижегородская обл., г. Нижний Новгород, Сормовский район, ул. Коминтерна, ГСК «ГК-25 «Сормово», участок 476
52:18:0010068:ЗУ477	28	Земли населённых пунктов	размещение гаражей для собственных нужд	Нижегородская обл., г. Нижний Новгород, Сормовский район, ул. Коминтерна, ГСК «ГК-25 «Сормово», участок 477
52:18:0010068:ЗУ478	28	Земли населённых пунктов	размещение гаражей для собственных нужд	Нижегородская обл., г. Нижний Новгород, Сормовский район, ул. Коминтерна, ГСК «ГК-25 «Сормово», участок 478
52:18:0010068:ЗУ479	28	Земли населённых пунктов	размещение гаражей для собственных нужд	Нижегородская обл., г. Нижний Новгород, Сормовский район, ул. Коминтерна, ГСК «ГК-25 «Сормово», участок 479
52:18:0010068:ЗУ480	28	Земли населённых пунктов	размещение гаражей для собственных нужд	Нижегородская обл., г. Нижний Новгород, Сормовский район, ул. Коминтерна, ГСК «ГК-25 «Сормово», участок 480
52:18:0010068:ЗУ481	29	Земли населённых пунктов	размещение гаражей для собственных нужд	Нижегородская обл., г. Нижний Новгород, Сормовский район, ул. Коминтерна,

Условный номер образуемого земельного участка	Площадь образуемого земельного участка, м ²	Категория земель образуемого земельного участка	Вид разрешенного использования образуемого земельного участка	Адрес (описание местоположения)
				ГСК «ГК-25 «Сормово», участок 481
52:18:0010068:ЗУ482	26	Земли населённых пунктов	размещение гаражей для собственных нужд	Нижегородская обл., г. Нижний Новгород, Сормовский район, ул. Коминтерна, ГСК «ГК-25 «Сормово», участок 482
52:18:0010068:ЗУ483	30	Земли населённых пунктов	размещение гаражей для собственных нужд	Нижегородская обл., г. Нижний Новгород, Сормовский район, ул. Коминтерна, ГСК «ГК-25 «Сормово», участок 483
52:18:0010068:ЗУ484	24	Земли населённых пунктов	размещение гаражей для собственных нужд	Нижегородская обл., г. Нижний Новгород, Сормовский район, ул. Коминтерна, ГСК «ГК-25 «Сормово», участок 484
52:18:0010068:ЗУ486	42	Земли населённых пунктов	размещение гаражей для собственных нужд	Нижегородская обл., г. Нижний Новгород, Сормовский район, ул. Коминтерна, ГК «Варя», участок 486
52:18:0010068:ЗУ487	40	Земли населённых пунктов	размещение гаражей для собственных нужд	Нижегородская обл., г. Нижний Новгород, Сормовский район, ул. Коминтерна, ГК «Варя», участок 487
52:18:0010068:ЗУ488	33	Земли населённых пунктов	размещение гаражей для собственных нужд	Нижегородская обл., г. Нижний Новгород, Сормовский район, ул. Коминтерна, ГК «Варя», участок 488
52:18:0010068:ЗУ489	47	Земли населённых пунктов	размещение гаражей для собственных нужд	Нижегородская обл., г. Нижний Новгород, Сормовский район, ул. Коминтерна, ГК «Варя», участок 489
52:18:0010018:ЗУ490	58	Земли населённых пунктов	размещение гаражей для собственных нужд	Нижегородская обл., г. Нижний Новгород, Сормовский район, ул. Коминтерна, в

Условный номер образуемого земельного участка	Площадь образуемого земельного участка, м ²	Категория земель образуемого земельного участка	Вид разрешенного использования образуемого земельного участка	Адрес (описание местоположения)
				районе ГК "Левинка-2", участок 490
52:18:0010023:ЗУ491	51	Земли населённых пунктов	размещение гаражей для собственных нужд	Нижегородская обл., г. Нижний Новгород, Сормовский район, ул. Калашникова, ГСК № 3 по ул. Калашникова, участок 491 (гараж 5-1)
52:18:0010023:ЗУ492	34	Земли населённых пунктов	размещение гаражей для собственных нужд	Нижегородская обл., г. Нижний Новгород, Сормовский район, ул. Калашникова, ГСК № 3 по ул. Калашникова, участок 492 (гараж 5-3)
52:18:0010023:ЗУ493	39	Земли населённых пунктов	размещение гаражей для собственных нужд	Нижегородская обл., г. Нижний Новгород, Сормовский район, ул. Калашникова, ГСК № 3 по ул. Калашникова, участок 493 (гараж 5-5)
52:18:0010023:ЗУ494	25	Земли населённых пунктов	размещение гаражей для собственных нужд	Нижегородская обл., г. Нижний Новгород, Сормовский район, ул. Калашникова, ГСК № 3 по ул. Калашникова, участок 494 (гараж 1-7)
52:18:0010023:ЗУ495	19	Земли населённых пунктов	размещение гаражей для собственных нужд	Нижегородская обл., г. Нижний Новгород, Сормовский район, ул. Калашникова, ГСК № 3 по ул. Калашникова, участок 495 (гараж 1-9)
52:18:0010070:ЗУ496	32	Земли населённых пунктов	размещение гаражей для собственных нужд	Нижегородская обл., г. Нижний Новгород, Сормовский район, ул. Станционная, участок 496
52:18:0010070:ЗУ497	32	Земли населённых пунктов	размещение гаражей для собственных нужд	Нижегородская обл., г. Нижний Новгород, Сормовский район, ул. Станционная, участок 497

Условный номер образуемого земельного участка	Площадь образуемого земельного участка, м ²	Категория земель образуемого земельного участка	Вид разрешенного использования образуемого земельного участка	Адрес (описание местоположения)
52:18:0010070:3У498	48	Земли населённых пунктов	размещение гаражей для собственных нужд	Нижегородская обл., г. Нижний Новгород, Сормовский район, ул. Станционная, участок 498

Земельные участки, образуемые под объектами капитального строительства, будут переданы их собственникам с целью дальнейшего изъятия и предоставления для размещения линейных объектов в целях продления Сормовско-Мещерской линии метрополитена в городе Нижнем Новгороде от станции «Буревестник» до станции «Сормовская», а также реконструкции улично-дорожной сети.

Сведения о земельных участках, образуемых путем раздела с сохранением земельных участков, раздел которых осуществлен, в измененных границах, в границах зоны планируемого размещения линейных объектов

Условный номер образуемого земельного участка	Площадь образуемого земельного участка, м ²	Категория земель	Вид разрешенного использования исходного земельного участка	Вид разрешенного использования образуемого земельного участка	Адрес (описание местоположения)
52:18:0000000:254:3У1	62	Земли населённых пунктов	Железнодорожный транспорт	земельные участки (территории) общего пользования, транспорт	Нижегородская обл., г. Нижний Новгород, Сормовский район, ул. Станционная, участок 1
52:18:0000000:254:3У2	539	Земли населённых пунктов	Железнодорожный транспорт	земельные участки (территории) общего пользования, транспорт	Нижегородская обл., г. Нижний Новгород, Сормовский район, ул. Станционная, участок 2
52:18:0000000:254:3У3	1090	Земли населённых пунктов	Железнодорожный транспорт	земельные участки (территории) общего пользования, транспорт	Нижегородская обл., г. Нижний Новгород, Сормовский район, ул. Заводской парк, участок 3
52:18:0000000:254:3У4	30491	Земли населённых пунктов	Железнодорожный транспорт	земельные участки (территории) общего пользования, транспорт	Нижегородская обл., г. Нижний Новгород, Сормовский район, ул. Коминтерна, участок 4
52:18:0000000:254:3У5	23	Земли населённых пунктов	Железнодорожный транспорт	размещение гаражей для собственных нужд	Нижегородская обл., г. Нижний Новгород, Сормовский район, ул.

Условный номер образуемого земельного участка	Площадь образуемого земельного участка, м ²	Категория земель	Вид разрешенного использования исходного земельного участка	Вид разрешенного использования образуемого земельного участка	Адрес (описание местоположения)
					Станционная, участок 5
52:18:0010095:1097:3У1	1309	Земли населённых пунктов	для организации строительных работ	земельные участки (территории) общего пользования, транспорт	Нижегородская обл., г. Нижний Новгород, Сормовский район, ул. Дмитрия Павлова, участок 1
52:18:0010095:88:3У1	1927	Земли населённых пунктов	под нежилое здание	земельные участки (территории) общего пользования, транспорт	Нижегородская обл., г. Нижний Новгород, Сормовский район, ул. Щербакова, участок 1
52:18:0010018:545:3У1	1605	Земли населённых пунктов	Коммунальное обслуживание	земельные участки (территории) общего пользования, транспорт	Нижегородская обл., г. Нижний Новгород, Сормовский район, ул. Коминтерна, участок 1
52:18:0010068:12:3У1	43	Земли населённых пунктов	под индивидуальные гаражи боксового типа	размещение гаражей для собственных нужд	Нижегородская обл., г. Нижний Новгород, Сормовский район, ул. Коминтерна, ГСК «Варя», участок 1, гараж (137)
52:18:0010068:12:3У2	39	Земли населённых пунктов	под индивидуальные гаражи боксового типа	размещение гаражей для собственных нужд	Нижегородская обл., г. Нижний Новгород, Сормовский район, ул. Коминтерна, ГСК «Варя», участок 2, гараж (138)
52:18:0010068:12:3У3	38	Земли населённых пунктов	под индивидуальные гаражи боксового типа	размещение гаражей для собственных нужд	Нижегородская обл., г. Нижний Новгород, Сормовский район, ул. Коминтерна, ГСК «Варя», участок 3, гараж (139)
52:18:0010068:12:3У4	33	Земли населённых пунктов	под индивидуальные гаражи боксового типа	размещение гаражей для собственных нужд	Нижегородская обл., г. Нижний Новгород, Сормовский район, ул. Коминтерна, ГСК «Варя», участок 4, гараж (140)
52:18:0010068:12:3У5	23	Земли населённых пунктов	под индивидуальные гаражи боксового типа	размещение гаражей для собственных нужд	Нижегородская обл., г. Нижний Новгород, Сормовский район, ул. Коминтерна, ГСК «Варя», участок 5, гараж (141)
52:18:0010068:12:3У6	24	Земли населённых пунктов	под индивидуальные гаражи боксового типа	размещение гаражей для собственных нужд	Нижегородская обл., г. Нижний Новгород, Сормовский район, ул. Коминтерна, ГСК

Условный номер образуемого земельного участка	Площадь образуемого земельного участка, м ²	Категория земель	Вид разрешенного использования исходного земельного участка	Вид разрешенного использования образуемого земельного участка	Адрес (описание местоположения)
					«Варя», участок 6, гараж (142)
52:18:0010068:12:3У7	26	Земли населённых пунктов	под индивидуальные гаражи боксового типа	размещение гаражей для собственных нужд	Нижегородская обл., г. Нижний Новгород, Сормовский район, ул. Коминтерна, ГСК «Варя», участок 7, гараж (143)
52:18:0010068:12:3У8	28	Земли населённых пунктов	под индивидуальные гаражи боксового типа	размещение гаражей для собственных нужд	Нижегородская обл., г. Нижний Новгород, Сормовский район, ул. Коминтерна, ГСК «Варя», участок 8, гараж (144)
52:18:0010068:12:3У9	46	Земли населённых пунктов	под индивидуальные гаражи боксового типа	размещение гаражей для собственных нужд	Нижегородская обл., г. Нижний Новгород, Сормовский район, ул. Коминтерна, ГСК «Варя», участок 9, гараж (145)
52:18:0010068:12:3У10	32	Земли населённых пунктов	под индивидуальные гаражи боксового типа	размещение гаражей для собственных нужд	Нижегородская обл., г. Нижний Новгород, Сормовский район, ул. Коминтерна, ГСК «Варя», участок 10, гараж (123)
52:18:0010068:12:3У11	32	Земли населённых пунктов	под индивидуальные гаражи боксового типа	размещение гаражей для собственных нужд	Нижегородская обл., г. Нижний Новгород, Сормовский район, ул. Коминтерна, ГСК «Варя», участок 11, гараж (121)
52:18:0010068:12:3У12	36	Земли населённых пунктов	под индивидуальные гаражи боксового типа	размещение гаражей для собственных нужд	Нижегородская обл., г. Нижний Новгород, Сормовский район, ул. Коминтерна, ГСК «Варя», участок 12, гараж (120)
52:18:0010068:12:3У13	38	Земли населённых пунктов	под индивидуальные гаражи боксового типа	размещение гаражей для собственных нужд	Нижегородская обл., г. Нижний Новгород, Сормовский район, ул. Коминтерна, ГСК «Варя», участок 13, гараж (119)
52:18:0010068:12:3У14	30	Земли населённых пунктов	под индивидуальные гаражи боксового типа	размещение гаражей для собственных нужд	Нижегородская обл., г. Нижний Новгород, Сормовский район, ул. Коминтерна, ГСК «Варя», участок 14, гараж (118)
52:18:0010068:	32	Земли	под индивидуальные	размещение гаражей	Нижегородская обл., г.

Условный номер образуемого земельного участка	Площадь образуемого земельного участка, м ²	Категория земель	Вид разрешенного использования исходного земельного участка	Вид разрешенного использования образуемого земельного участка	Адрес (описание местоположения)
12:3У15		населённых пунктов	гаражи боксового типа	для собственных нужд	Нижний Новгород, Сормовский район, ул. Коминтерна, ГСК «Варя», участок 15, гараж (117)
52:18:0010068:12:3У16	33	Земли населённых пунктов	под индивидуальные гаражи боксового типа	размещение гаражей для собственных нужд	Нижегородская обл., г. Нижний Новгород, Сормовский район, ул. Коминтерна, ГСК «Варя», участок 16, гараж (83а)
52:18:0010068:12:3У17	32	Земли населённых пунктов	под индивидуальные гаражи боксового типа	размещение гаражей для собственных нужд	Нижегородская обл., г. Нижний Новгород, Сормовский район, ул. Коминтерна, ГСК «Варя», участок 17, гараж (83б)
52:18:0010068:12:3У18	37	Земли населённых пунктов	под индивидуальные гаражи боксового типа	размещение гаражей для собственных нужд	Нижегородская обл., г. Нижний Новгород, Сормовский район, ул. Коминтерна, ГСК «Варя», участок 18, гараж (83)
52:18:0010068:12:3У19	28	Земли населённых пунктов	под индивидуальные гаражи боксового типа	размещение гаражей для собственных нужд	Нижегородская обл., г. Нижний Новгород, Сормовский район, ул. Коминтерна, ГСК «Варя», участок 19, гараж (86)
52:18:0010068:12:3У20	27	Земли населённых пунктов	под индивидуальные гаражи боксового типа	размещение гаражей для собственных нужд	Нижегородская обл., г. Нижний Новгород, Сормовский район, ул. Коминтерна, ГСК «Варя», участок 20, гараж (87)
52:18:0010068:12:3У21	29	Земли населённых пунктов	под индивидуальные гаражи боксового типа	размещение гаражей для собственных нужд	Нижегородская обл., г. Нижний Новгород, Сормовский район, ул. Коминтерна, ГСК «Варя», участок 21, гараж (88)
52:18:0010068:12:3У22	25	Земли населённых пунктов	под индивидуальные гаражи боксового типа	размещение гаражей для собственных нужд	Нижегородская обл., г. Нижний Новгород, Сормовский район, ул. Коминтерна, ГСК «Варя», участок 22, гараж (89)
52:18:0010068:12:3У23	26	Земли населённых пунктов	под индивидуальные гаражи боксового типа	размещение гаражей для собственных нужд	Нижегородская обл., г. Нижний Новгород, Сормовский район, ул. Коминтерна, ГСК «Варя», участок 23,

Условный номер образуемого земельного участка	Площадь образуемого земельного участка, м ²	Категория земель	Вид разрешенного использования исходного земельного участка	Вид разрешенного использования образуемого земельного участка	Адрес (описание местоположения)
					гараж (90)
52:18:0010068:12:3У24	25	Земли населённых пунктов	под индивидуальные гаражи боксового типа	размещение гаражей для собственных нужд	Нижегородская обл., г. Нижний Новгород, Сормовский район, ул. Коминтерна, ГСК «Варя», участок 24, гараж (91)
52:18:0010068:12:3У25	28	Земли населённых пунктов	под индивидуальные гаражи боксового типа	размещение гаражей для собственных нужд	Нижегородская обл., г. Нижний Новгород, Сормовский район, ул. Коминтерна, ГСК «Варя», участок 25, гараж (92)
52:18:0010068:12:3У26	27	Земли населённых пунктов	под индивидуальные гаражи боксового типа	размещение гаражей для собственных нужд	Нижегородская обл., г. Нижний Новгород, Сормовский район, ул. Коминтерна, ГСК «Варя», участок 26, гараж (93)
52:18:0010068:12:3У27	34	Земли населённых пунктов	под индивидуальные гаражи боксового типа	размещение гаражей для собственных нужд	Нижегородская обл., г. Нижний Новгород, Сормовский район, ул. Коминтерна, ГСК «Варя», участок 27, гараж (82)
52:18:0010068:12:3У28	33	Земли населённых пунктов	под индивидуальные гаражи боксового типа	размещение гаражей для собственных нужд	Нижегородская обл., г. Нижний Новгород, Сормовский район, ул. Коминтерна, ГСК «Варя», участок 28, гараж (81)
52:18:0010068:12:3У29	37	Земли населённых пунктов	под индивидуальные гаражи боксового типа	размещение гаражей для собственных нужд	Нижегородская обл., г. Нижний Новгород, Сормовский район, ул. Коминтерна, ГСК «Варя», участок 29, гараж (80)
52:18:0010068:12:3У30	30	Земли населённых пунктов	под индивидуальные гаражи боксового типа	размещение гаражей для собственных нужд	Нижегородская обл., г. Нижний Новгород, Сормовский район, ул. Коминтерна, ГСК «Варя», участок 30, гараж (79)
52:18:0010068:12:3У31	30	Земли населённых пунктов	под индивидуальные гаражи боксового типа	размещение гаражей для собственных нужд	Нижегородская обл., г. Нижний Новгород, Сормовский район, ул. Коминтерна, ГСК «Варя», участок 31, гараж (78)
52:18:0010068:12:3У32	28	Земли населённых пунктов	под индивидуальные гаражи боксового типа	размещение гаражей для собственных нужд	Нижегородская обл., г. Нижний Новгород,

Условный номер образуемого земельного участка	Площадь образуемого земельного участка, м ²	Категория земель	Вид разрешенного использования исходного земельного участка	Вид разрешенного использования образуемого земельного участка	Адрес (описание местоположения)
		пунктов	типа	нужд	Сормовский район, ул. Коминтерна, ГСК «Варя», участок 32, гараж (77)
52:18:0010068:12:3У33	26	Земли населённых пунктов	под индивидуальные гаражи боксового типа	размещение гаражей для собственных нужд	Нижегородская обл., г. Нижний Новгород, Сормовский район, ул. Коминтерна, ГСК «Варя», участок 33, гараж (76)
52:18:0010068:12:3У34	25	Земли населённых пунктов	под индивидуальные гаражи боксового типа	размещение гаражей для собственных нужд	Нижегородская обл., г. Нижний Новгород, Сормовский район, ул. Коминтерна, ГСК «Варя», участок 34, гараж (75)
52:18:0010068:12:3У35	33	Земли населённых пунктов	под индивидуальные гаражи боксового типа	размещение гаражей для собственных нужд	Нижегородская обл., г. Нижний Новгород, Сормовский район, ул. Коминтерна, ГСК «Варя», участок 35, гараж (73)
52:18:0010068:12:3У36	27	Земли населённых пунктов	под индивидуальные гаражи боксового типа	размещение гаражей для собственных нужд	Нижегородская обл., г. Нижний Новгород, Сормовский район, ул. Коминтерна, ГСК «Варя», участок 36, гараж (71)
52:18:0010068:12:3У37	28	Земли населённых пунктов	под индивидуальные гаражи боксового типа	размещение гаражей для собственных нужд	Нижегородская обл., г. Нижний Новгород, Сормовский район, ул. Коминтерна, ГСК «Варя», участок 37, гараж (70)
52:18:0010068:12:3У38	27	Земли населённых пунктов	под индивидуальные гаражи боксового типа	размещение гаражей для собственных нужд	Нижегородская обл., г. Нижний Новгород, Сормовский район, ул. Коминтерна, ГСК «Варя», участок 38, гараж (69)
52:18:0010068:12:3У39	30	Земли населённых пунктов	под индивидуальные гаражи боксового типа	размещение гаражей для собственных нужд	Нижегородская обл., г. Нижний Новгород, Сормовский район, ул. Коминтерна, ГСК «Варя», участок 39, гараж (68)
52:18:0010068:12:3У40	29	Земли населённых пунктов	под индивидуальные гаражи боксового типа	размещение гаражей для собственных нужд	Нижегородская обл., г. Нижний Новгород, Сормовский район, ул. Коминтерна, ГСК «Варя», участок 40, гараж (65)

Условный номер образуемого земельного участка	Площадь образуемого земельного участка, м ²	Категория земель	Вид разрешенного использования исходного земельного участка	Вид разрешенного использования образуемого земельного участка	Адрес (описание местоположения)
52:18:0010068:12:3У41	28	Земли населённых пунктов	под индивидуальные гаражи боксового типа	размещение гаражей для собственных нужд	Нижегородская обл., г. Нижний Новгород, Сормовский район, ул. Коминтерна, ГСК «Варя», участок 41, гараж (64)
52:18:0010068:12:3У42	29	Земли населённых пунктов	под индивидуальные гаражи боксового типа	размещение гаражей для собственных нужд	Нижегородская обл., г. Нижний Новгород, Сормовский район, ул. Коминтерна, ГСК «Варя», участок 42, гараж (63)
52:18:0010068:12:3У43	49	Земли населённых пунктов	под индивидуальные гаражи боксового типа	размещение гаражей для собственных нужд	Нижегородская обл., г. Нижний Новгород, Сормовский район, ул. Коминтерна, ГСК «Варя», участок 43, гараж (43а)
52:18:0010068:12:3У44	40	Земли населённых пунктов	под индивидуальные гаражи боксового типа	размещение гаражей для собственных нужд	Нижегородская обл., г. Нижний Новгород, Сормовский район, ул. Коминтерна, ГСК «Варя», участок 44, гараж (43)
52:18:0010068:12:3У45	39	Земли населённых пунктов	под индивидуальные гаражи боксового типа	размещение гаражей для собственных нужд	Нижегородская обл., г. Нижний Новгород, Сормовский район, ул. Коминтерна, ГСК «Варя», участок 45, гараж (44)
52:18:0010068:12:3У46	36	Земли населённых пунктов	под индивидуальные гаражи боксового типа	размещение гаражей для собственных нужд	Нижегородская обл., г. Нижний Новгород, Сормовский район, ул. Коминтерна, ГСК «Варя», участок 46, гараж (45)
52:18:0010068:12:3У47	33	Земли населённых пунктов	под индивидуальные гаражи боксового типа	размещение гаражей для собственных нужд	Нижегородская обл., г. Нижний Новгород, Сормовский район, ул. Коминтерна, ГСК «Варя», участок 47, гараж (47)
52:18:0010068:12:3У48	32	Земли населённых пунктов	под индивидуальные гаражи боксового типа	размещение гаражей для собственных нужд	Нижегородская обл., г. Нижний Новгород, Сормовский район, ул. Коминтерна, ГСК «Варя», участок 48, гараж (48)
52:18:0010068:12:3У49	29	Земли населённых пунктов	под индивидуальные гаражи боксового типа	размещение гаражей для собственных нужд	Нижегородская обл., г. Нижний Новгород, Сормовский район, ул. Коминтерна, ГСК

Условный номер образуемого земельного участка	Площадь образуемого земельного участка, м ²	Категория земель	Вид разрешенного использования исходного земельного участка	Вид разрешенного использования образуемого земельного участка	Адрес (описание местоположения)
					«Варя», участок 49, гараж (49)
52:18:0010068:12:3У50	29	Земли населённых пунктов	под индивидуальные гаражи боксового типа	размещение гаражей для собственных нужд	Нижегородская обл., г. Нижний Новгород, Сормовский район, ул. Коминтерна, ГСК «Варя», участок 50, гараж (50)
52:18:0010068:12:3У51	34	Земли населённых пунктов	под индивидуальные гаражи боксового типа	размещение гаражей для собственных нужд	Нижегородская обл., г. Нижний Новгород, Сормовский район, ул. Коминтерна, ГСК «Варя», участок 51, гараж (51)
52:18:0010068:12:3У52	31	Земли населённых пунктов	под индивидуальные гаражи боксового типа	размещение гаражей для собственных нужд	Нижегородская обл., г. Нижний Новгород, Сормовский район, ул. Коминтерна, ГСК «Варя», участок 52, гараж (52)
52:18:0010068:12:3У53	28	Земли населённых пунктов	под индивидуальные гаражи боксового типа	размещение гаражей для собственных нужд	Нижегородская обл., г. Нижний Новгород, Сормовский район, ул. Коминтерна, ГСК «Варя», участок 53, гараж (53)
52:18:0010068:12:3У54	29	Земли населённых пунктов	под индивидуальные гаражи боксового типа	размещение гаражей для собственных нужд	Нижегородская обл., г. Нижний Новгород, Сормовский район, ул. Коминтерна, ГСК «Варя», участок 54, гараж (55)
52:18:0010068:12:3У55	27	Земли населённых пунктов	под индивидуальные гаражи боксового типа	размещение гаражей для собственных нужд	Нижегородская обл., г. Нижний Новгород, Сормовский район, ул. Коминтерна, ГСК «Варя», участок 55, гараж (56)
52:18:0010068:12:3У56	30	Земли населённых пунктов	под индивидуальные гаражи боксового типа	размещение гаражей для собственных нужд	Нижегородская обл., г. Нижний Новгород, Сормовский район, ул. Коминтерна, ГСК «Варя», участок 56, гараж (58)
52:18:0010068:12:3У57	28	Земли населённых пунктов	под индивидуальные гаражи боксового типа	размещение гаражей для собственных нужд	Нижегородская обл., г. Нижний Новгород, Сормовский район, ул. Коминтерна, ГСК «Варя», участок 57, гараж (60)
52:18:0010068:	29	Земли	под индивидуальные	размещение гаражей	Нижегородская обл., г.

Условный номер образуемого земельного участка	Площадь образуемого земельного участка, м ²	Категория земель	Вид разрешенного использования исходного земельного участка	Вид разрешенного использования образуемого земельного участка	Адрес (описание местоположения)
12:3У58		населённых пунктов	гаражи боксового типа	для собственных нужд	Нижний Новгород, Сормовский район, ул. Коминтерна, ГСК «Варя», участок 58, гараж (61)
52:18:0010068:12:3У59	36	Земли населённых пунктов	под индивидуальные гаражи боксового типа	размещение гаражей для собственных нужд	Нижегородская обл., г. Нижний Новгород, Сормовский район, ул. Коминтерна, ГСК «Варя», участок 59, гараж (42а)
52:18:0010068:12:3У60	32	Земли населённых пунктов	под индивидуальные гаражи боксового типа	размещение гаражей для собственных нужд	Нижегородская обл., г. Нижний Новгород, Сормовский район, ул. Коминтерна, ГСК «Варя», участок 60, гараж (42)
52:18:0010068:12:3У61	35	Земли населённых пунктов	под индивидуальные гаражи боксового типа	размещение гаражей для собственных нужд	Нижегородская обл., г. Нижний Новгород, Сормовский район, ул. Коминтерна, ГСК «Варя», участок 61, гараж (41)
52:18:0010068:12:3У62	34	Земли населённых пунктов	под индивидуальные гаражи боксового типа	размещение гаражей для собственных нужд	Нижегородская обл., г. Нижний Новгород, Сормовский район, ул. Коминтерна, ГСК «Варя», участок 62, гараж (40)
52:18:0010068:12:3У63	31	Земли населённых пунктов	под индивидуальные гаражи боксового типа	размещение гаражей для собственных нужд	Нижегородская обл., г. Нижний Новгород, Сормовский район, ул. Коминтерна, ГСК «Варя», участок 63, гараж (38)
52:18:0010068:12:3У64	27	Земли населённых пунктов	под индивидуальные гаражи боксового типа	размещение гаражей для собственных нужд	Нижегородская обл., г. Нижний Новгород, Сормовский район, ул. Коминтерна, ГСК «Варя», участок 64, гараж (37)
52:18:0010068:12:3У65	28	Земли населённых пунктов	под индивидуальные гаражи боксового типа	размещение гаражей для собственных нужд	Нижегородская обл., г. Нижний Новгород, Сормовский район, ул. Коминтерна, ГСК «Варя», участок 65, гараж (36)
52:18:0010068:12:3У66	28	Земли населённых пунктов	под индивидуальные гаражи боксового типа	размещение гаражей для собственных нужд	Нижегородская обл., г. Нижний Новгород, Сормовский район, ул. Коминтерна, ГСК «Варя», участок 66,

Условный номер образуемого земельного участка	Площадь образуемого земельного участка, м ²	Категория земель	Вид разрешенного использования исходного земельного участка	Вид разрешенного использования образуемого земельного участка	Адрес (описание местоположения)
					гараж (35)
52:18:0010068:12:3У67	28	Земли населённых пунктов	под индивидуальные гаражи боксового типа	размещение гаражей для собственных нужд	Нижегородская обл., г. Нижний Новгород, Сормовский район, ул. Коминтерна, ГСК «Варя», участок 67, гараж (34)
52:18:0010068:12:3У68	26	Земли населённых пунктов	под индивидуальные гаражи боксового типа	размещение гаражей для собственных нужд	Нижегородская обл., г. Нижний Новгород, Сормовский район, ул. Коминтерна, ГСК «Варя», участок 68, гараж (33)
52:18:0010068:12:3У69	29	Земли населённых пунктов	под индивидуальные гаражи боксового типа	размещение гаражей для собственных нужд	Нижегородская обл., г. Нижний Новгород, Сормовский район, ул. Коминтерна, ГСК «Варя», участок 69, гараж (32)
52:18:0010068:12:3У70	28	Земли населённых пунктов	под индивидуальные гаражи боксового типа	размещение гаражей для собственных нужд	Нижегородская обл., г. Нижний Новгород, Сормовский район, ул. Коминтерна, ГСК «Варя», участок 70, гараж (31)
52:18:0010068:12:3У71	26	Земли населённых пунктов	под индивидуальные гаражи боксового типа	размещение гаражей для собственных нужд	Нижегородская обл., г. Нижний Новгород, Сормовский район, ул. Коминтерна, ГСК «Варя», участок 71, гараж (30)
52:18:0010068:12:3У72	26	Земли населённых пунктов	под индивидуальные гаражи боксового типа	размещение гаражей для собственных нужд	Нижегородская обл., г. Нижний Новгород, Сормовский район, ул. Коминтерна, ГСК «Варя», участок 72, гараж (29)
52:18:0010068:12:3У73	29	Земли населённых пунктов	под индивидуальные гаражи боксового типа	размещение гаражей для собственных нужд	Нижегородская обл., г. Нижний Новгород, Сормовский район, ул. Коминтерна, ГСК «Варя», участок 73, гараж (28)
52:18:0010068:12:3У74	27	Земли населённых пунктов	под индивидуальные гаражи боксового типа	размещение гаражей для собственных нужд	Нижегородская обл., г. Нижний Новгород, Сормовский район, ул. Коминтерна, ГСК «Варя», участок 74, гараж (26)
52:18:0010068:12:3У75	28	Земли населённых пунктов	под индивидуальные гаражи боксового типа	размещение гаражей для собственных нужд	Нижегородская обл., г. Нижний Новгород,

Условный номер образуемого земельного участка	Площадь образуемого земельного участка, м ²	Категория земель	Вид разрешенного использования исходного земельного участка	Вид разрешенного использования образуемого земельного участка	Адрес (описание местоположения)
		пунктов	типа	нужд	Сормовский район, ул. Коминтерна, ГСК «Варя», участок 75, гараж (23)
52:18:0010068:12:3У76	22	Земли населённых пунктов	под индивидуальные гаражи боксового типа	размещение гаражей для собственных нужд	Нижегородская обл., г. Нижний Новгород, Сормовский район, ул. Коминтерна, ГСК «Варя», участок 76
52:18:0010068:12:3У77	35	Земли населённых пунктов	под индивидуальные гаражи боксового типа	размещение гаражей для собственных нужд	Нижегородская обл., г. Нижний Новгород, Сормовский район, ул. Коминтерна, ГСК «Варя», участок 77, гараж (1)
52:18:0010068:12:3У78	34	Земли населённых пунктов	под индивидуальные гаражи боксового типа	размещение гаражей для собственных нужд	Нижегородская обл., г. Нижний Новгород, Сормовский район, ул. Коминтерна, ГСК «Варя», участок 78, гараж (4)
52:18:0010068:12:3У79	31	Земли населённых пунктов	под индивидуальные гаражи боксового типа	размещение гаражей для собственных нужд	Нижегородская обл., г. Нижний Новгород, Сормовский район, ул. Коминтерна, ГСК «Варя», участок 79, гараж (5)
52:18:0010068:12:3У80	29	Земли населённых пунктов	под индивидуальные гаражи боксового типа	размещение гаражей для собственных нужд	Нижегородская обл., г. Нижний Новгород, Сормовский район, ул. Коминтерна, ГСК «Варя», участок 80, гараж (6)
52:18:0010068:12:3У81	26	Земли населённых пунктов	под индивидуальные гаражи боксового типа	размещение гаражей для собственных нужд	Нижегородская обл., г. Нижний Новгород, Сормовский район, ул. Коминтерна, ГСК «Варя», участок 81, гараж (10)
52:18:0010068:12:3У82	28	Земли населённых пунктов	под индивидуальные гаражи боксового типа	размещение гаражей для собственных нужд	Нижегородская обл., г. Нижний Новгород, Сормовский район, ул. Коминтерна, ГСК «Варя», участок 82, гараж (11)
52:18:0010068:12:3У83	28	Земли населённых пунктов	под индивидуальные гаражи боксового типа	размещение гаражей для собственных нужд	Нижегородская обл., г. Нижний Новгород, Сормовский район, ул. Коминтерна, ГСК «Варя», участок 83, гараж (12)

Условный номер образуемого земельного участка	Площадь образуемого земельного участка, м ²	Категория земель	Вид разрешенного использования исходного земельного участка	Вид разрешенного использования образуемого земельного участка	Адрес (описание местоположения)
52:18:0010068:12:3У84	28	Земли населённых пунктов	под индивидуальные гаражи боксового типа	размещение гаражей для собственных нужд	Нижегородская обл., г. Нижний Новгород, Сормовский район, ул. Коминтерна, ГСК «Варя», участок 84, гараж (13)
52:18:0010068:12:3У85	28	Земли населённых пунктов	под индивидуальные гаражи боксового типа	размещение гаражей для собственных нужд	Нижегородская обл., г. Нижний Новгород, Сормовский район, ул. Коминтерна, ГСК «Варя», участок 85, гараж (14)
52:18:0010068:12:3У86	30	Земли населённых пунктов	под индивидуальные гаражи боксового типа	размещение гаражей для собственных нужд	Нижегородская обл., г. Нижний Новгород, Сормовский район, ул. Коминтерна, ГСК «Варя», участок 86, гараж (15)
52:18:0010068:12:3У87	29	Земли населённых пунктов	под индивидуальные гаражи боксового типа	размещение гаражей для собственных нужд	Нижегородская обл., г. Нижний Новгород, Сормовский район, ул. Коминтерна, ГСК «Варя», участок 87, гараж (16)
52:18:0010068:12:3У88	27	Земли населённых пунктов	под индивидуальные гаражи боксового типа	размещение гаражей для собственных нужд	Нижегородская обл., г. Нижний Новгород, Сормовский район, ул. Коминтерна, ГСК «Варя», участок 88, гараж (17)
52:18:0010068:12:3У89	29	Земли населённых пунктов	под индивидуальные гаражи боксового типа	размещение гаражей для собственных нужд	Нижегородская обл., г. Нижний Новгород, Сормовский район, ул. Коминтерна, ГСК «Варя», участок 89, гараж (20)
52:18:0010068:12:3У90	34	Земли населённых пунктов	под индивидуальные гаражи боксового типа	размещение гаражей для собственных нужд	Нижегородская обл., г. Нижний Новгород, Сормовский район, ул. Коминтерна, ГСК «Варя», участок 90, гараж (21)
52:18:0010068:12:3У91	22	Земли населённых пунктов	под индивидуальные гаражи боксового типа	размещение гаражей для собственных нужд	Нижегородская обл., г. Нижний Новгород, Сормовский район, ул. Коминтерна, ГСК «Варя», участок 91
52:18:0010068:28:3У1	44	Земли населённых пунктов	под индивидуальные гаражи боксового типа	размещение гаражей для собственных нужд	Нижегородская обл., г. Нижний Новгород, Сормовский район, ул. Коминтерна, ГСК «Варя», участок 1,

Условный номер образуемого земельного участка	Площадь образуемого земельного участка, м ²	Категория земель	Вид разрешенного использования исходного земельного участка	Вид разрешенного использования образуемого земельного участка	Адрес (описание местоположения)
					гараж (203)
52:18:0010068:28:3У2	38	Земли населённых пунктов	под индивидуальные гаражи боксового типа	размещение гаражей для собственных нужд	Нижегородская обл., г. Нижний Новгород, Сормовский район, ул. Коминтерна, ГСК «Варя», участок 2, гараж (202)
52:18:0010068:28:3У3	42	Земли населённых пунктов	под индивидуальные гаражи боксового типа	размещение гаражей для собственных нужд	Нижегородская обл., г. Нижний Новгород, Сормовский район, ул. Коминтерна, ГСК «Варя», участок 3, гараж (201)
52:18:0010068:28:3У4	37	Земли населённых пунктов	под индивидуальные гаражи боксового типа	размещение гаражей для собственных нужд	Нижегородская обл., г. Нижний Новгород, Сормовский район, ул. Коминтерна, ГСК «Варя», участок 4, гараж (203а)
52:18:0010068:28:3У5	109	Земли населённых пунктов	под индивидуальные гаражи боксового типа	размещение гаражей для собственных нужд	Нижегородская обл., г. Нижний Новгород, Сормовский район, ул. Коминтерна, ГСК «Варя», участок 5, гараж (200)
52:18:0010068:28:3У6	61	Земли населённых пунктов	под индивидуальные гаражи боксового типа	размещение гаражей для собственных нужд	Нижегородская обл., г. Нижний Новгород, Сормовский район, ул. Коминтерна, ГСК «Варя», участок 6, гараж (200а)
52:18:0010068:28:3У7	11	Земли населённых пунктов	под индивидуальные гаражи боксового типа	размещение гаражей для собственных нужд	Нижегородская обл., г. Нижний Новгород, Сормовский район, ул. Коминтерна, ГСК «Варя», участок 7
52:18:0010068:28:3У8	38	Земли населённых пунктов	под индивидуальные гаражи боксового типа	размещение гаражей для собственных нужд	Нижегородская обл., г. Нижний Новгород, Сормовский район, ул. Коминтерна, ГСК «Варя», участок 8, гараж (204)
52:18:0010068:28:3У9	27	Земли населённых пунктов	под индивидуальные гаражи боксового типа	размещение гаражей для собственных нужд	Нижегородская обл., г. Нижний Новгород, Сормовский район, ул. Коминтерна, ГСК «Варя», участок 9, гараж (205)
52:18:0010068:28:3У10	29	Земли населённых пунктов	под индивидуальные гаражи боксового типа	размещение гаражей для собственных нужд	Нижегородская обл., г. Нижний Новгород, Сормовский район, ул.

Условный номер образуемого земельного участка	Площадь образуемого земельного участка, м ²	Категория земель	Вид разрешенного использования исходного земельного участка	Вид разрешенного использования образуемого земельного участка	Адрес (описание местоположения)
					Коминтерна, ГСК «Варя», участок 10, гараж (206)
52:18:0010068:28:ЗУ11	38	Земли населённых пунктов	под индивидуальные гаражи боксового типа	размещение гаражей для собственных нужд	Нижегородская обл., г. Нижний Новгород, Сормовский район, ул. Коминтерна, ГСК «Варя», участок 11, гараж (207)
52:18:0010068:28:ЗУ12	38	Земли населённых пунктов	под индивидуальные гаражи боксового типа	размещение гаражей для собственных нужд	Нижегородская обл., г. Нижний Новгород, Сормовский район, ул. Коминтерна, ГСК «Варя», участок 12, гараж (209)
52:18:0010068:28:ЗУ13	28	Земли населённых пунктов	под индивидуальные гаражи боксового типа	размещение гаражей для собственных нужд	Нижегородская обл., г. Нижний Новгород, Сормовский район, ул. Коминтерна, ГСК «Варя», участок 13, гараж (211)
52:18:0010068:28:ЗУ14	34	Земли населённых пунктов	под индивидуальные гаражи боксового типа	размещение гаражей для собственных нужд	Нижегородская обл., г. Нижний Новгород, Сормовский район, ул. Коминтерна, ГСК «Варя», участок 14, гараж (214)
52:18:0010068:28:ЗУ15	33	Земли населённых пунктов	под индивидуальные гаражи боксового типа	размещение гаражей для собственных нужд	Нижегородская обл., г. Нижний Новгород, Сормовский район, ул. Коминтерна, ГСК «Варя», участок 15, гараж (216)
52:18:0010068:28:ЗУ16	29	Земли населённых пунктов	под индивидуальные гаражи боксового типа	размещение гаражей для собственных нужд	Нижегородская обл., г. Нижний Новгород, Сормовский район, ул. Коминтерна, ГСК «Варя», участок 16, гараж (220)
52:18:0010068:28:ЗУ17	32	Земли населённых пунктов	под индивидуальные гаражи боксового типа	размещение гаражей для собственных нужд	Нижегородская обл., г. Нижний Новгород, Сормовский район, ул. Коминтерна, ГСК «Варя», участок 17, гараж (221)
52:18:0010068:28:ЗУ18	33	Земли населённых пунктов	под индивидуальные гаражи боксового типа	размещение гаражей для собственных нужд	Нижегородская обл., г. Нижний Новгород, Сормовский район, ул. Коминтерна, ГСК «Варя», участок 18, гараж (223)

Условный номер образуемого земельного участка	Площадь образуемого земельного участка, м ²	Категория земель	Вид разрешенного использования исходного земельного участка	Вид разрешенного использования образуемого земельного участка	Адрес (описание местоположения)
52:18:0010068:28:3У19	23	Земли населённых пунктов	под индивидуальные гаражи боксового типа	размещение гаражей для собственных нужд	Нижегородская обл., г. Нижний Новгород, Сормовский район, ул. Коминтерна, ГСК «Варя», участок 19, гараж (226)
52:18:0010068:28:3У20	22	Земли населённых пунктов	под индивидуальные гаражи боксового типа	размещение гаражей для собственных нужд	Нижегородская обл., г. Нижний Новгород, Сормовский район, ул. Коминтерна, ГСК «Варя», участок 20, гараж (227)
52:18:0010068:28:3У21	28	Земли населённых пунктов	под индивидуальные гаражи боксового типа	размещение гаражей для собственных нужд	Нижегородская обл., г. Нижний Новгород, Сормовский район, ул. Коминтерна, ГСК «Варя», участок 21, гараж (229)
52:18:0010068:28:3У22	28	Земли населённых пунктов	под индивидуальные гаражи боксового типа	размещение гаражей для собственных нужд	Нижегородская обл., г. Нижний Новгород, Сормовский район, ул. Коминтерна, ГСК «Варя», участок 22, гараж (230)
52:18:0010068:28:3У23	31	Земли населённых пунктов	под индивидуальные гаражи боксового типа	размещение гаражей для собственных нужд	Нижегородская обл., г. Нижний Новгород, Сормовский район, ул. Коминтерна, ГСК «Варя», участок 23, гараж (235)
52:18:0010068:28:3У24	29	Земли населённых пунктов	под индивидуальные гаражи боксового типа	размещение гаражей для собственных нужд	Нижегородская обл., г. Нижний Новгород, Сормовский район, ул. Коминтерна, ГСК «Варя», участок 24, гараж (236)
52:18:0010068:28:3У25	24	Земли населённых пунктов	под индивидуальные гаражи боксового типа	размещение гаражей для собственных нужд	Нижегородская обл., г. Нижний Новгород, Сормовский район, ул. Коминтерна, ГСК «Варя», участок 25, гараж (237)
52:18:0010068:28:3У26	27	Земли населённых пунктов	под индивидуальные гаражи боксового типа	размещение гаражей для собственных нужд	Нижегородская обл., г. Нижний Новгород, Сормовский район, ул. Коминтерна, ГСК «Варя», участок 26, гараж (238)
52:18:0010068:28:3У27	27	Земли населённых пунктов	под индивидуальные гаражи боксового типа	размещение гаражей для собственных нужд	Нижегородская обл., г. Нижний Новгород, Сормовский район, ул. Коминтерна, ГСК

Условный номер образуемого земельного участка	Площадь образуемого земельного участка, м ²	Категория земель	Вид разрешенного использования исходного земельного участка	Вид разрешенного использования образуемого земельного участка	Адрес (описание местоположения)
					«Варя», участок 27, гараж (239)
52:18:0010068:28:ЗУ28	33	Земли населённых пунктов	под индивидуальные гаражи боксового типа	размещение гаражей для собственных нужд	Нижегородская обл., г. Нижний Новгород, Сормовский район, ул. Коминтерна, ГСК «Варя», участок 28, гараж (240)
52:18:0010068:28:ЗУ29	32	Земли населённых пунктов	под индивидуальные гаражи боксового типа	размещение гаражей для собственных нужд	Нижегородская обл., г. Нижний Новгород, Сормовский район, ул. Коминтерна, ГСК «Варя», участок 29, гараж (242)
52:18:0010068:28:ЗУ30	32	Земли населённых пунктов	под индивидуальные гаражи боксового типа	размещение гаражей для собственных нужд	Нижегородская обл., г. Нижний Новгород, Сормовский район, ул. Коминтерна, ГСК «Варя», участок 30, гараж (244)
52:18:0010068:28:ЗУ31	39	Земли населённых пунктов	под индивидуальные гаражи боксового типа	размещение гаражей для собственных нужд	Нижегородская обл., г. Нижний Новгород, Сормовский район, ул. Коминтерна, ГСК «Варя», участок 31
52:18:0010068:28:ЗУ32	22	Земли населённых пунктов	под индивидуальные гаражи боксового типа	размещение гаражей для собственных нужд	Нижегородская обл., г. Нижний Новгород, Сормовский район, ул. Коминтерна, ГСК «Варя», участок 32, гараж (246)
52:18:0010068:28:ЗУ33	19	Земли населённых пунктов	под индивидуальные гаражи боксового типа	размещение гаражей для собственных нужд	Нижегородская обл., г. Нижний Новгород, Сормовский район, ул. Коминтерна, ГСК «Варя», участок 33, гараж (247)
52:18:0010068:28:ЗУ34	19	Земли населённых пунктов	под индивидуальные гаражи боксового типа	размещение гаражей для собственных нужд	Нижегородская обл., г. Нижний Новгород, Сормовский район, ул. Коминтерна, ГСК «Варя», участок 34, гараж (248)
52:18:0010068:28:ЗУ35	31	Земли населённых пунктов	под индивидуальные гаражи боксового типа	размещение гаражей для собственных нужд	Нижегородская обл., г. Нижний Новгород, Сормовский район, ул. Коминтерна, ГСК «Варя», участок 35, гараж (250)
52:18:0010068:28:ЗУ36	32	Земли населённых	под индивидуальные гаражи боксового	размещение гаражей для собственных	Нижегородская обл., г. Нижний Новгород,

Условный номер образуемого земельного участка	Площадь образуемого земельного участка, м ²	Категория земель	Вид разрешенного использования исходного земельного участка	Вид разрешенного использования образуемого земельного участка	Адрес (описание местоположения)
		пунктов	типа	нужд	Сормовский район, ул. Коминтерна, ГСК «Варя», участок 36, гараж (251)
52:18:0010068:28:ЗУ37	30	Земли населённых пунктов	под индивидуальные гаражи боксового типа	размещение гаражей для собственных нужд	Нижегородская обл., г. Нижний Новгород, Сормовский район, ул. Коминтерна, ГСК «Варя», участок 37, гараж (256)
52:18:0010068:28:ЗУ38	34	Земли населённых пунктов	под индивидуальные гаражи боксового типа	размещение гаражей для собственных нужд	Нижегородская обл., г. Нижний Новгород, Сормовский район, ул. Коминтерна, ГСК «Варя», участок 38, гараж (257)
52:18:0010068:28:ЗУ39	38	Земли населённых пунктов	под индивидуальные гаражи боксового типа	размещение гаражей для собственных нужд	Нижегородская обл., г. Нижний Новгород, Сормовский район, ул. Коминтерна, ГСК «Варя», участок 39, гараж (259)
52:18:0010068:28:ЗУ40	28	Земли населённых пунктов	под индивидуальные гаражи боксового типа	размещение гаражей для собственных нужд	Нижегородская обл., г. Нижний Новгород, Сормовский район, ул. Коминтерна, ГСК «Варя», участок 40, гараж (261)
52:18:0010068:28:ЗУ41	28	Земли населённых пунктов	под индивидуальные гаражи боксового типа	размещение гаражей для собственных нужд	Нижегородская обл., г. Нижний Новгород, Сормовский район, ул. Коминтерна, ГСК «Варя», участок 41, гараж (262)
52:18:0010068:28:ЗУ42	28	Земли населённых пунктов	под индивидуальные гаражи боксового типа	размещение гаражей для собственных нужд	Нижегородская обл., г. Нижний Новгород, Сормовский район, ул. Коминтерна, ГСК «Варя», участок 42, гараж (263)
52:18:0010068:28:ЗУ43	29	Земли населённых пунктов	под индивидуальные гаражи боксового типа	размещение гаражей для собственных нужд	Нижегородская обл., г. Нижний Новгород, Сормовский район, ул. Коминтерна, ГСК «Варя», участок 43, гараж (266)
52:18:0010068:28:ЗУ44	29	Земли населённых пунктов	под индивидуальные гаражи боксового типа	размещение гаражей для собственных нужд	Нижегородская обл., г. Нижний Новгород, Сормовский район, ул. Коминтерна, ГСК «Варя», участок 44, гараж (267)

Условный номер образуемого земельного участка	Площадь образуемого земельного участка, м ²	Категория земель	Вид разрешенного использования исходного земельного участка	Вид разрешенного использования образуемого земельного участка	Адрес (описание местоположения)
52:18:0010068:28:3У45	29	Земли населённых пунктов	под индивидуальные гаражи боксового типа	размещение гаражей для собственных нужд	Нижегородская обл., г. Нижний Новгород, Сормовский район, ул. Коминтерна, ГСК «Варя», участок 45, гараж (268)
52:18:0010068:28:3У46	29	Земли населённых пунктов	под индивидуальные гаражи боксового типа	размещение гаражей для собственных нужд	Российская Федерация, Нижегородская обл., г. Нижний Новгород, Сормовский район, ул. Коминтерна, ГСК «Варя», участок 46, гараж (269)
52:18:0010068:28:3У47	30	Земли населённых пунктов	под индивидуальные гаражи боксового типа	размещение гаражей для собственных нужд	Нижегородская обл., г. Нижний Новгород, Сормовский район, ул. Коминтерна, ГСК «Варя», участок 47, гараж (270)
52:18:0010068:28:3У48	31	Земли населённых пунктов	под индивидуальные гаражи боксового типа	размещение гаражей для собственных нужд	Нижегородская обл., г. Нижний Новгород, Сормовский район, ул. Коминтерна, ГСК «Варя», участок 48, гараж (271)
52:18:0010068:28:3У49	29	Земли населённых пунктов	под индивидуальные гаражи боксового типа	размещение гаражей для собственных нужд	Нижегородская обл., г. Нижний Новгород, Сормовский район, ул. Коминтерна, ГСК «Варя», участок 49, гараж (272)
52:18:0010068:28:3У50	28	Земли населённых пунктов	под индивидуальные гаражи боксового типа	размещение гаражей для собственных нужд	Нижегородская обл., г. Нижний Новгород, Сормовский район, ул. Коминтерна, ГСК «Варя», участок 50, гараж (274)
52:18:0010068:28:3У51	28	Земли населённых пунктов	под индивидуальные гаражи боксового типа	размещение гаражей для собственных нужд	Нижегородская обл., г. Нижний Новгород, Сормовский район, ул. Коминтерна, ГСК «Варя», участок 51, гараж (280)
52:18:0010068:28:3У52	39	Земли населённых пунктов	под индивидуальные гаражи боксового типа	размещение гаражей для собственных нужд	Нижегородская обл., г. Нижний Новгород, Сормовский район, ул. Коминтерна, ГСК «Варя», участок 52, гараж (281)
52:18:0010068:28:3У53	34	Земли населённых пунктов	под индивидуальные гаражи боксового типа	размещение гаражей для собственных нужд	Нижегородская обл., г. Нижний Новгород, Сормовский район, ул.

Условный номер образуемого земельного участка	Площадь образуемого земельного участка, м ²	Категория земель	Вид разрешенного использования исходного земельного участка	Вид разрешенного использования образуемого земельного участка	Адрес (описание местоположения)
					Коминтерна, ГСК «Варя», участок 53, гараж (282)
52:18:0010068:28:3У54	30	Земли населённых пунктов	под индивидуальные гаражи боксового типа	размещение гаражей для собственных нужд	Нижегородская обл., г. Нижний Новгород, Сормовский район, ул. Коминтерна, ГСК «Варя», участок 54, гараж (283)
52:18:0010068:28:3У55	27	Земли населённых пунктов	под индивидуальные гаражи боксового типа	размещение гаражей для собственных нужд	Нижегородская обл., г. Нижний Новгород, Сормовский район, ул. Коминтерна, ГСК «Варя», участок 55, гараж (284)
52:18:0010068:28:3У56	29	Земли населённых пунктов	под индивидуальные гаражи боксового типа	размещение гаражей для собственных нужд	Нижегородская обл., г. Нижний Новгород, Сормовский район, ул. Коминтерна, ГСК «Варя», участок 56, гараж (287)
52:18:0010068:28:3У57	27	Земли населённых пунктов	под индивидуальные гаражи боксового типа	размещение гаражей для собственных нужд	Нижегородская обл., г. Нижний Новгород, Сормовский район, ул. Коминтерна, ГСК «Варя», участок 57, гараж (288)
52:18:0010068:28:3У58	43	Земли населённых пунктов	под индивидуальные гаражи боксового типа	размещение гаражей для собственных нужд	Нижегородская обл., г. Нижний Новгород, Сормовский район, ул. Коминтерна, ГСК «Варя», участок 58, гараж (289)
52:18:0010068:28:3У59	26	Земли населённых пунктов	под индивидуальные гаражи боксового типа	размещение гаражей для собственных нужд	Нижегородская обл., г. Нижний Новгород, Сормовский район, ул. Коминтерна, ГСК «Варя», участок 59, гараж (290)
52:18:0010068:28:3У60	23	Земли населённых пунктов	под индивидуальные гаражи боксового типа	размещение гаражей для собственных нужд	Нижегородская обл., г. Нижний Новгород, Сормовский район, ул. Коминтерна, ГСК «Варя», участок 60, гараж (292)
52:18:0010068:28:3У61	26	Земли населённых пунктов	под индивидуальные гаражи боксового типа	размещение гаражей для собственных нужд	Нижегородская обл., г. Нижний Новгород, Сормовский район, ул. Коминтерна, ГСК «Варя», участок 61, гараж (293)

Условный номер образуемого земельного участка	Площадь образуемого земельного участка, м ²	Категория земель	Вид разрешенного использования исходного земельного участка	Вид разрешенного использования образуемого земельного участка	Адрес (описание местоположения)
52:18:0010068:28:3У62	23	Земли населённых пунктов	под индивидуальные гаражи боксового типа	размещение гаражей для собственных нужд	Нижегородская обл., г. Нижний Новгород, Сормовский район, ул. Коминтерна, ГСК «Варя», участок 62, гараж (295)
52:18:0010068:28:3У63	24	Земли населённых пунктов	под индивидуальные гаражи боксового типа	размещение гаражей для собственных нужд	Нижегородская обл., г. Нижний Новгород, Сормовский район, ул. Коминтерна, ГСК «Варя», участок 63, гараж (296)
52:18:0010068:28:3У64	23	Земли населённых пунктов	под индивидуальные гаражи боксового типа	размещение гаражей для собственных нужд	Нижегородская обл., г. Нижний Новгород, Сормовский район, ул. Коминтерна, ГСК «Варя», участок 64, гараж (297)
52:18:0010068:28:3У65	24	Земли населённых пунктов	под индивидуальные гаражи боксового типа	размещение гаражей для собственных нужд	Нижегородская обл., г. Нижний Новгород, Сормовский район, ул. Коминтерна, ГСК «Варя», участок 65, гараж (298)
52:18:0010068:29:3У1	27	Земли населённых пунктов	под индивидуальные гаражи боксового типа	размещение гаражей для собственных нужд	Нижегородская обл., г. Нижний Новгород, Сормовский район, ул. Коминтерна, ГСК «Бытовик», участок 1
52:18:0010068:29:3У2	32	Земли населённых пунктов	под индивидуальные гаражи боксового типа	размещение гаражей для собственных нужд	Нижегородская обл., г. Нижний Новгород, Сормовский район, ул. Коминтерна, ГСК «Бытовик», участок 2
52:18:0010068:29:3У3	28	Земли населённых пунктов	под индивидуальные гаражи боксового типа	размещение гаражей для собственных нужд	Нижегородская обл., г. Нижний Новгород, Сормовский район, ул. Коминтерна, ГСК «Бытовик», участок 3
52:18:0010068:29:3У4	22	Земли населённых пунктов	под индивидуальные гаражи боксового типа	размещение гаражей для собственных нужд	Нижегородская обл., г. Нижний Новгород, Сормовский район, ул. Коминтерна, ГСК «Бытовик», участок 4
52:18:0010068:29:3У5	26	Земли населённых пунктов	под индивидуальные гаражи боксового типа	размещение гаражей для собственных нужд	Нижегородская обл., г. Нижний Новгород, Сормовский район, ул. Коминтерна, ГСК «Бытовик», участок 5
52:18:0010068:29:3У6	24	Земли населённых пунктов	под индивидуальные гаражи боксового типа	размещение гаражей для собственных нужд	Нижегородская обл., г. Нижний Новгород,

Условный номер образуемого земельного участка	Площадь образуемого земельного участка, м ²	Категория земель	Вид разрешенного использования исходного земельного участка	Вид разрешенного использования образуемого земельного участка	Адрес (описание местоположения)
		пунктов	типа	нужд	Сормовский район, ул. Коминтерна, ГСК «Бытовик», участок 6
52:18:0010068:29:3У7	23	Земли населённых пунктов	под индивидуальные гаражи боксового типа	размещение гаражей для собственных нужд	Нижегородская обл., г. Нижний Новгород, Сормовский район, ул. Коминтерна, ГСК «Бытовик», участок 7
52:18:0010068:29:3У8	24	Земли населённых пунктов	под индивидуальные гаражи боксового типа	размещение гаражей для собственных нужд	Нижегородская обл., г. Нижний Новгород, Сормовский район, ул. Коминтерна, ГСК «Бытовик», участок 8
52:18:0010068:29:3У9	24	Земли населённых пунктов	под индивидуальные гаражи боксового типа	размещение гаражей для собственных нужд	Нижегородская обл., г. Нижний Новгород, Сормовский район, ул. Коминтерна, ГСК «Бытовик», участок 9
52:18:0010068:29:3У10	25	Земли населённых пунктов	под индивидуальные гаражи боксового типа	размещение гаражей для собственных нужд	Нижегородская обл., г. Нижний Новгород, Сормовский район, ул. Коминтерна, ГСК «Бытовик», участок 10
52:18:0010068:29:3У11	25	Земли населённых пунктов	под индивидуальные гаражи боксового типа	размещение гаражей для собственных нужд	Нижегородская обл., г. Нижний Новгород, Сормовский район, ул. Коминтерна, ГСК «Бытовик», участок 11
52:18:0010068:29:3У12	24	Земли населённых пунктов	под индивидуальные гаражи боксового типа	размещение гаражей для собственных нужд	Нижегородская обл., г. Нижний Новгород, Сормовский район, ул. Коминтерна, ГСК «Бытовик», участок 12
52:18:0010068:29:3У13	24	Земли населённых пунктов	под индивидуальные гаражи боксового типа	размещение гаражей для собственных нужд	Нижегородская обл., г. Нижний Новгород, Сормовский район, ул. Коминтерна, ГСК «Бытовик», участок 13
52:18:0010068:29:3У14	25	Земли населённых пунктов	под индивидуальные гаражи боксового типа	размещение гаражей для собственных нужд	Нижегородская обл., г. Нижний Новгород, Сормовский район, ул. Коминтерна, ГСК «Бытовик», участок 14
52:18:0010068:29:3У15	23	Земли населённых пунктов	под индивидуальные гаражи боксового типа	размещение гаражей для собственных нужд	Нижегородская обл., г. Нижний Новгород, Сормовский район, ул. Коминтерна, ГСК «Бытовик», участок 15
52:18:0010068:29:3У16	25	Земли населённых пунктов	под индивидуальные гаражи боксового типа	размещение гаражей для собственных нужд	Нижегородская обл., г. Нижний Новгород, Сормовский район, ул.

Условный номер образуемого земельного участка	Площадь образуемого земельного участка, м ²	Категория земель	Вид разрешенного использования исходного земельного участка	Вид разрешенного использования образуемого земельного участка	Адрес (описание местоположения)
					Коминтерна, ГСК «Бытовик», участок 16
52:18:0010068:29:3У17	24	Земли населённых пунктов	под индивидуальные гаражи боксового типа	размещение гаражей для собственных нужд	Нижегородская обл., г. Нижний Новгород, Сормовский район, ул. Коминтерна, ГСК «Бытовик», участок 17
52:18:0010068:29:3У18	23	Земли населённых пунктов	под индивидуальные гаражи боксового типа	размещение гаражей для собственных нужд	Нижегородская обл., г. Нижний Новгород, Сормовский район, ул. Коминтерна, ГСК «Бытовик», участок 18
52:18:0010068:29:3У19	25	Земли населённых пунктов	под индивидуальные гаражи боксового типа	размещение гаражей для собственных нужд	Нижегородская обл., г. Нижний Новгород, Сормовский район, ул. Коминтерна, ГСК «Бытовик», участок 19
52:18:0010068:29:3У20	24	Земли населённых пунктов	под индивидуальные гаражи боксового типа	размещение гаражей для собственных нужд	Нижегородская обл., г. Нижний Новгород, Сормовский район, ул. Коминтерна, ГСК «Бытовик», участок 20
52:18:0010068:29:3У21	24	Земли населённых пунктов	под индивидуальные гаражи боксового типа	размещение гаражей для собственных нужд	Нижегородская обл., г. Нижний Новгород, Сормовский район, ул. Коминтерна, ГСК «Бытовик», участок 21
52:18:0010068:29:3У22	24	Земли населённых пунктов	под индивидуальные гаражи боксового типа	размещение гаражей для собственных нужд	Нижегородская обл., г. Нижний Новгород, Сормовский район, ул. Коминтерна, ГСК «Бытовик», участок 22
52:18:0010068:29:3У23	24	Земли населённых пунктов	под индивидуальные гаражи боксового типа	размещение гаражей для собственных нужд	Нижегородская обл., г. Нижний Новгород, Сормовский район, ул. Коминтерна, ГСК «Бытовик», участок 23
52:18:0010068:29:3У24	25	Земли населённых пунктов	под индивидуальные гаражи боксового типа	размещение гаражей для собственных нужд	Нижегородская обл., г. Нижний Новгород, Сормовский район, ул. Коминтерна, ГСК «Бытовик», участок 24
52:18:0010068:29:3У25	25	Земли населённых пунктов	под индивидуальные гаражи боксового типа	размещение гаражей для собственных нужд	Нижегородская обл., г. Нижний Новгород, Сормовский район, ул. Коминтерна, ГСК «Бытовик», участок 25
52:18:0010068:29:3У26	24	Земли населённых пунктов	под индивидуальные гаражи боксового типа	размещение гаражей для собственных нужд	Нижегородская обл., г. Нижний Новгород, Сормовский район, ул. Коминтерна, ГСК

Условный номер образуемого земельного участка	Площадь образуемого земельного участка, м ²	Категория земель	Вид разрешенного использования исходного земельного участка	Вид разрешенного использования образуемого земельного участка	Адрес (описание местоположения)
					«Бытовик», участок 26
52:18:0010068:29:ЗУ27	25	Земли населённых пунктов	под индивидуальные гаражи боксового типа	размещение гаражей для собственных нужд	Нижегородская обл., г. Нижний Новгород, Сормовский район, ул. Коминтерна, ГСК «Бытовик», участок 27
52:18:0010068:29:ЗУ28	25	Земли населённых пунктов	под индивидуальные гаражи боксового типа	размещение гаражей для собственных нужд	Нижегородская обл., г. Нижний Новгород, Сормовский район, ул. Коминтерна, ГСК «Бытовик», участок 28
52:18:0010068:29:ЗУ29	24	Земли населённых пунктов	под индивидуальные гаражи боксового типа	размещение гаражей для собственных нужд	Нижегородская обл., г. Нижний Новгород, Сормовский район, ул. Коминтерна, ГСК «Бытовик», участок 29
52:18:0010068:29:ЗУ30	24	Земли населённых пунктов	под индивидуальные гаражи боксового типа	размещение гаражей для собственных нужд	Нижегородская обл., г. Нижний Новгород, Сормовский район, ул. Коминтерна, ГСК «Бытовик», участок 30
52:18:0010068:29:ЗУ31	25	Земли населённых пунктов	под индивидуальные гаражи боксового типа	размещение гаражей для собственных нужд	Нижегородская обл., г. Нижний Новгород, Сормовский район, ул. Коминтерна, ГСК «Бытовик», участок 31
52:18:0010068:29:ЗУ32	24	Земли населённых пунктов	под индивидуальные гаражи боксового типа	размещение гаражей для собственных нужд	Нижегородская обл., г. Нижний Новгород, Сормовский район, ул. Коминтерна, ГСК «Бытовик», участок 32
52:18:0010068:29:ЗУ33	24	Земли населённых пунктов	под индивидуальные гаражи боксового типа	размещение гаражей для собственных нужд	Нижегородская обл., г. Нижний Новгород, Сормовский район, ул. Коминтерна, ГСК «Бытовик», участок 33
52:18:0010068:29:ЗУ34	43	Земли населённых пунктов	под индивидуальные гаражи боксового типа	размещение гаражей для собственных нужд	Нижегородская обл., г. Нижний Новгород, Сормовский район, ул. Коминтерна, ГСК «Бытовик», участок 34
52:18:0010068:29:ЗУ35	52	Земли населённых пунктов	под индивидуальные гаражи боксового типа	размещение гаражей для собственных нужд	Нижегородская обл., г. Нижний Новгород, Сормовский район, ул. Коминтерна, ГСК «Бытовик», участок 35
52:18:0010018:8:ЗУ1	5195	Земли населённых пунктов	Нефтехимическая промышленность	земельные участки (территории) общего пользования, транспорт	Нижегородская обл., г. Нижний Новгород, Сормовский район, ул. Коминтерна, участок 1

Образование земельных участков с условными номерами 52:18:0010068:12:3У1 - 52:18:0010068:12:3У91 и 52:18:0010068:29:3У1 - 52:18:0010068:29:3У35 предусмотрено после исправления реестровой ошибки в местоположении границ земельных участков с кадастровыми номерами 52:18:0010068:12 и 52:18:0010068:29.

Сведения о частях земельных участков, находящихся на землях, обремененных правами третьих лиц, в границах зоны планируемого размещения линейных объектов, необходимых на период строительства линейных объектов

Условный номер части земельного участка	Площадь части земельного участка, м2	Категория земель	Вид разрешенного использования исходного земельного участка	Адрес (описание местоположения)
52:18:0010070:734/ чзу1	188	Земли населённых пунктов	под многоквартирный жилой дом	Российская Федерация, Нижегородская обл., г. Нижний Новгород, Сормовский район, ул. Дмитрия Павлова, дом №10
52:18:0010095:90/ чзу1	108	Земли населённых пунктов	под многоквартирный дом	Нижегородская обл., г. Нижний Новгород, Сормовский район, ул. Дмитрия Павлова, дом 4
52:18:0000000:216/ чзу1	16265	Земли населённых пунктов	для строительства дублера Сормовского шоссе и прокладки инженерных коммуникаций	Нижегородская обл., г. Нижний Новгород, Сормовский район, от ул. Васенко до ул. Коминтерна (ул. Марксистская)
52:18:0000000:216/ чзу2	1785			
52:18:0000000:176/ чзу1	460	Земли населённых пунктов	под автомобильную дорогу общего пользования	Российская Федерация, Нижегородская обл., г. Нижний Новгород, Сормовский и Московский район, ул. Коминтерна, от Сормовского шоссе до ул. Свободы
52:18:0000000:176/ чзу2	10154			
52:18:0000000:176/ чзу3	469			
52:18:0000000:10003/ чзу1	6988	Земли населённых пунктов	занимаемый автомобильной дорогой общего пользования	Российская Федерация, Нижегородская обл., г. Нижний Новгород, Московский район, Сормовское шоссе, от шоссе Московское до ул. Коминтерна

Сведения о существующих земельных участках, расположенных в границах зоны планируемого размещения линейных объектов, необходимых на период строительства линейных объектов

Кадастровый номер земельного участка	Площадь м ²	Категория земель	Вид разрешенного использования земельного участка	Адрес (описание местоположения)
52:18:0010070:3	780	Земли населённых пунктов	Под здание ателье по пошиву и ремонту швейных изделий	Нижегородская обл., г. Нижний Новгород, Сормовский район, ул. Станционная, 62
52:18:0010070:9	105	Земли населённых пунктов	под боксовые гаражи для хранения служебного транспорта	Нижегородская обл., г. Нижний Новгород, Сормовский район, ул. Станционная, 64
52:18:0010070:1496	266	Земли населённых пунктов	объекты придорожного сервиса, код 4.9.1	-
52:18:0010070:23	307	Земли населённых пунктов	Под административное здание	Нижегородская обл., г. Нижний Новгород, Сормовский район, ул. Станционная, 60
52:18:0010070:711	595	Земли населённых пунктов	Под нежилое здание с прилегающей территорией	Нижегородская обл., г. Нижний Новгород, Сормовский район, ул. Дмитрия Павлова, 30
52:18:0010098:6	2212	Земли населённых пунктов	под предприятия автосервиса	Нижегородская обл., г. Нижний Новгород, Сормовский район, ул. Станционная, 58
52:18:0010098:55	3809	Земли населённых пунктов	под коммунально-складские и производственные предприятия V класса вредности различного профиля, под здание гаража с прилегающей территорией	Нижегородская область, г. Нижний Новгород, Сормовский район, ул. Станционная, 52 (литера К)
52:18:0010098:18	114	Земли населённых пунктов	Под административно-складскую базу	обл. Нижегородская, г. Нижний Новгород, р-н Сормовский, ул. Станционная, 52 (участок № 1)
52:18:0010098:196	31	Земли населённых пунктов	размещение гаражей для собственных нужд	Российская Федерация, Нижегородская область, г. Нижний Новгород, Сормовский район, ул. Станционная, ГСК по ул. Станционная, гараж № 44
52:18:0010098:54	328	Земли населённых пунктов	под здание гаража с прилегающей территорией	Нижегородская обл., г. Нижний Новгород, Сормовский район, ул. Щербакова, 28
52:18:0010098:53	710	Земли населённых пунктов	под административное	Нижегородская обл., г. Нижний Новгород,

Кадастровый номер земельного участка	Площадь м ²	Категория земель	Вид разрешенного использования земельного участка	Адрес (описание местоположения)
			здание с прилегающей территорией	Сормовский район, ул. Щербакова, 28
52:18:0010068:12	5765	Земли населённых пунктов	под индивидуальные гаражи боксового типа	Российская Федерация, Нижегородская обл., г. Нижний Новгород, Сормовский район, ул. Коминтерна, 45
52:18:0010068:28	6423	Земли населённых пунктов	под существующие гаражи для личных автомашин и проездов	Российская Федерация, Нижегородская обл., г. Нижний Новгород, Сормовский район, ул. Коминтерна
52:18:0010068:29	1675	Земли населённых пунктов	под существующие гаражи для личных автомашин с проездами	Нижегородская обл., г. Нижний Новгород, Сормовский район, по ул. Коминтерна (между территорией МП "Спецавтопредприятие" и железнодорожными путями)
52:18:0020010:357	230	Земли населённых пунктов	под нежилое здание (кузница на территории завода)	Нижегородская обл., г. Нижний Новгород, Московский район, по Сормовскому шоссе, 24, корпус 7 (литера ПП)
52:18:0020043:23	21000	Земли населённых пунктов	Земельные участки (территории) общего пользования	Нижегородская обл., г. Нижний Новгород, Московский район, Бурнаковская низина, в 100 метрах к востоку от здания №41А по ул. Коминтерна
52:18:0020043:26	1876	Земли населённых пунктов	под размещение временного объекта - парковка автотранспорта, без права возведения объектов капитального строительства	Нижегородская обл., г. Нижний Новгород, Московский район, ул. Коминтерна, между домами №29 и №30 (земельный участок №2)
52:18:0020043:28	40190	Земли населённых пунктов	для размещения временного объекта - полигон для складирования снега, без права возведения объектов капитального строительства	Нижегородская обл., г. Нижний Новгород, Московский район, в 80 метрах от д. 31 по ул. Коминтерна
52:18:0010019:1264	540	Земли населённых пунктов	автомобильные мойки	Российская Федерация, Нижегородская обл., г. Нижний Новгород, Сормовский район, по ул. Щербакова
52:18:0010019:1265	411	Земли населённых	Частная	Российская Федерация,

Кадастровый номер земельного участка	Площадь м ²	Категория земель	Вид разрешенного использования земельного участка	Адрес (описание местоположения)
		пунктов	собственность	Нижегородская обл., г. Нижний Новгород, Сормовский район, по ул. Щербакова
52:18:0010068:592	28	Земли населённых пунктов	размещение гаражей для собственных нужд	Российская Федерация, Нижегородская область, г. Нижний Новгород, ул. Коминтерна, Гаражный кооператив «Варя», гараж № 277
52:18:0010068:594	28	Земли населённых пунктов	размещение гаражей для собственных нужд	Российская Федерация, обл Нижегородская, г Нижний Новгород, ул Коминтерна, ГК «Варя», гараж № 7
52:18:0010068:556	28	Земли населённых пунктов	размещение гаражей для собственных нужд	Российская Федерация, обл Нижегородская, г Нижний Новгород, ул Коминтерна, ГК «Варя», гараж № 278
52:18:0010068:576	29	Земли населённых пунктов	размещение гаражей для собственных нужд	Российская Федерация, обл Нижегородская, г Нижний Новгород, ул Коминтерна, ГК «Варя», гараж № 279
52:18:0010068:597	29	Земли населённых пунктов	размещение гаражей для собственных нужд	Российская Федерация, Нижегородская область, город Нижний Новгород, улица Коминтерна, ГК «Варя», гараж № 54
52:18:0010068:602	27	Земли населённых пунктов	размещение гаражей для собственных нужд	Российская Федерация, Нижегородская область, город Нижний Новгород, улица Коминтерна, ГК «Варя», гараж № 18
52:18:0010068:603	31	Земли населённых пунктов	размещение гаражей для собственных нужд	Российская Федерация, Нижегородская область, город Нижний Новгород, улица Коминтерна, ГК «Варя», гараж № 245
52:18:0010068:604	27	Земли населённых пунктов	размещение гаражей для собственных нужд	Российская Федерация, Нижегородская область, город Нижний Новгород, улица Коминтерна, ГК «Варя», гараж № 212
52:18:0010068:605	31	Земли населённых пунктов	размещение гаражей для собственных нужд	Российская Федерация, Нижегородская область, г Нижний Новгород, ул Коминтерна, ГК «Варя», гараж № 255

Кадастровый номер земельного участка	Площадь м ²	Категория земель	Вид разрешенного использования земельного участка	Адрес (описание местоположения)
52:18:0010068:606	29	Земли населённых пунктов	размещение гаражей для собственных нужд	Российская Федерация, Нижегородская область, г Нижний Новгород, ул. Коминтерна, ГК «Варя», гараж № 285
52:18:0010068:607	28	Земли населённых пунктов	размещение гаражей для собственных нужд	Российская Федерация, Нижегородская область, г Нижний Новгород, ул. Коминтерна, ГК «Варя», гараж № 67
52:18:0010068:608	31	Земли населённых пунктов	размещение гаражей для собственных нужд	Нижегородская область, г Нижний Новгород, ул. Коминтерна, ГК «Варя», гараж № 241
52:18:0010068:609	31	Земли населённых пунктов	размещение гаражей для собственных нужд	Нижегородская область, г Нижний Новгород, ул. Коминтерна, ГК «Варя», гараж № 217
52:18:0010068:610	25	Земли населённых пунктов	размещение гаражей для собственных нужд	Российская Федерация, Нижегородская область, г Нижний Новгород, ул. Коминтерна, ГК «Варя», гараж № 294
52:18:0010068:611	34	Земли населённых пунктов	размещение гаражей для собственных нужд	Российская Федерация, Нижегородская область, г Нижний Новгород, ул. Коминтерна, ГК «Варя», гараж № 215
52:18:0010068:612	30	Земли населённых пунктов	размещение гаражей для собственных нужд	Российская Федерация, Нижегородская область, г Нижний Новгород, ул. Коминтерна, ГК «Варя», гараж № 62
52:18:0010068:613	29	Земли населённых пунктов	размещение гаражей для собственных нужд	Российская Федерация, Нижегородская область, город Нижний Новгород, улица Коминтерна, ГК «Варя», гараж № 84
52:18:0010068:584	43	Земли населённых пунктов	размещение гаражей для собственных нужд	Российская Федерация, Нижегородская область, г Нижний Новгород, ул. Коминтерна, ГК «Варя», гараж № 82а
52:18:0010068:580	35	Земли населённых пунктов	размещение гаражей для собственных нужд	Нижегородская область, г Нижний Новгород, ул. Коминтерна, ГК «Варя», гараж № 2
52:18:0010068:574	40	Земли населённых пунктов	размещение гаражей для собственных нужд	Российская Федерация, Нижегородская обл., г. Нижний Новгород, ул. Коминтерна, ГК "Варя", гараж № 1а
52:18:0010068:563	29	Земли населённых пунктов	размещение гаражей для собственных	Российская Федерация, Нижегородская область,

Кадастровый номер земельного участка	Площадь м ²	Категория земель	Вид разрешенного использования земельного участка	Адрес (описание местоположения)
			нужд	г Нижний Новгород, ул Коминтерна, ГК «Варя», гараж № 74
52:18:0010068:564	28	Земли населённых пунктов	размещение гаражей для собственных нужд	Российская Федерация, Нижегородская область, г Нижний Новгород, ул Коминтерна, ГК «Варя», гараж № 8
52:18:0010068:585	28	Земли населённых пунктов	размещение гаражей для собственных нужд	Российская Федерация, Нижегородская область, г Нижний Новгород, ул Коминтерна, ГК Варя, гараж № 9
52:18:0010068:571	28	Земли населённых пунктов	размещение гаражей для собственных нужд	Российская Федерация, Нижегородская область, г Нижний Новгород, ул Коминтерна, ГК «Варя», гараж № 66
52:18:0010068:582	27	Земли населённых пунктов	размещение гаражей для собственных нужд	Нижегородская область обл., г. Нижний Новгород, тер. ГСК Варя ул. Коминтерна 45, гараж № 57
52:18:0010068:557	30	Земли населённых пунктов	размещение гаражей для собственных нужд	Российская Федерация, Нижегородская область, городской округ город Нижний Новгород, город Сормовский район, улица Коминтерна, ГК «Варя», гараж 59
52:18:0010068:575	28	Земли населённых пунктов	размещение гаражей для собственных нужд	Российская Федерация, Нижегородская область, г Нижний Новгород, ул Коминтерна, ГК «Варя», гараж № 25
52:18:0010068:578	27	Земли населённых пунктов	размещение гаражей для собственных нужд	Российская Федерация, Нижегородская область, г Нижний Новгород, ул Коминтерна, ГК «Варя», гараж № 24
52:18:0010068:573	33	Земли населённых пунктов	размещение гаражей для собственных нужд	Российская Федерация, Нижегородская область, г Нижний Новгород, ул Коминтерна, ГК «Варя», гараж № 22
52:18:0010068:562	28	Земли населённых пунктов	размещение гаражей для собственных нужд	Российская Федерация, Нижегородская область, город Нижний Новгород, улица Коминтерна, ГК "Варя", гараж №19
52:18:0010068:586	31	Земли населённых пунктов	размещение гаражей для собственных нужд	Российская Федерация, Нижегородская область, г Нижний Новгород, ул Коминтерна, ГК «Варя»,

Кадастровый номер земельного участка	Площадь м ²	Категория земель	Вид разрешенного использования земельного участка	Адрес (описание местоположения)
				гараж № 243
52:18:0010068:578	30	Земли населённых пунктов	размещение гаражей для собственных нужд	Российская Федерация, Нижегородская область, г Нижний Новгород, ул Коминтерна, ГК «Варя», гараж № 208
52:18:0010068:569	33	Земли населённых пунктов	размещение гаражей для собственных нужд	Российская Федерация, Нижегородская область, г Нижний Новгород, ул Коминтерна, ГК «Варя», гараж № 210
52:18:0010068:588	33	Земли населённых пунктов	размещение гаражей для собственных нужд	Российская Федерация, Нижегородская область, г Нижний Новгород, ул Коминтерна, ГК «Варя», гараж № 213
52:18:0010068:567	68	Земли населённых пунктов	размещение гаражей для собственных нужд	Российская Федерация, Нижегородская область, г Нижний Новгород, ул Коминтерна, ГК «Варя», гараж № 218
52:18:0010068:560	27	Земли населённых пунктов	размещение гаражей для собственных нужд	Российская Федерация, Нижегородская область, г Нижний Новгород, ул Коминтерна, ГК «Варя», гараж № 252
52:18:0010068:595	28	Земли населённых пунктов	размещение гаражей для собственных нужд	Российская Федерация, Нижегородская область, г Нижний Новгород, ул Коминтерна, ГК «Варя», гараж № 253
52:18:0010068:570	28	Земли населённых пунктов	размещение гаражей для собственных нужд	Российская Федерация, Нижегородская область, г Нижний Новгород, ул Коминтерна, ГК «Варя», гараж № 254
52:18:0010068:614	28	Земли населённых пунктов	размещение гаражей для собственных нужд	Российская Федерация, Нижегородская область, город Нижний Новгород, улица Коминтерна, ГК «Варя», гараж №249
52:18:0010068:615	33	Земли населённых пунктов	размещение гаражей для собственных нужд	Российская Федерация, Нижегородская область, город Нижний Новгород, улица Коминтерна, ГК «Варя», гараж №258
52:18:0010068:616	34	Земли населённых пунктов	размещение гаражей для собственных нужд	Российская Федерация, Нижегородская область, г. Нижний Новгород, ул. Коминтерна, ГК «Варя», гараж № 122
52:18:0010068:617	28	Земли населённых пунктов	размещение гаражей для собственных нужд	Российская Федерация, Нижегородская область, город Нижний Новгород, улица Коминтерна, ГК

Кадастровый номер земельного участка	Площадь м ²	Категория земель	Вид разрешенного использования земельного участка	Адрес (описание местоположения)
				«Варя», гараж № 85
52:18:0010068:566	32	Земли населённых пунктов	размещение гаражей для собственных нужд	Российская Федерация, Нижегородская область, г Нижний Новгород, ул Коминтерна, ГК «Варя», гараж № 46
52:18:0010068:577	32	Земли населённых пунктов	размещение гаражей для собственных нужд	Российская Федерация, Нижегородская область, город Нижний Новгород, ул. Коминтерна, ГК «Варя», гараж № 39
52:18:0010068:587	34	Земли населённых пунктов	размещение гаражей для собственных нужд	Российская Федерация, Нижегородская область, г Нижний Новгород, ул Коминтерна, ГК «Варя», гараж № 3
52:18:0010068:618	30	Земли населённых пунктов	размещение гаражей для собственных нужд	Российская Федерация, Нижегородская область, город Нижний Новгород, улица Коминтерна, ГК «Варя», гараж № 72
52:18:0010068:591	28	Земли населённых пунктов	размещение гаражей для собственных нужд	Российская Федерация, Нижегородская область, г Нижний Новгород, ул Коминтерна, ГК «Варя», гараж № 27
52:18:0010068:561	28	Земли населённых пунктов	размещение гаражей для собственных нужд	Российская Федерация, Нижегородская область, г Нижний Новгород, ул Коминтерна, ГК «Варя», гараж № 222
52:18:0010068:565	35	Земли населённых пунктов	размещение гаражей для собственных нужд	Российская Федерация, Нижегородская область, г Нижний Новгород, ул Коминтерна, ГК «Варя», гараж № 224
52:18:0010068:579	38	Земли населённых пунктов	размещение гаражей для собственных нужд	Российская Федерация, Нижегородская область, г Нижний Новгород, ул Коминтерна, ГК «Варя», гараж № 225
52:18:0010068:590	23	Земли населённых пунктов	размещение гаражей для собственных нужд	Российская Федерация, Нижегородская область, г Нижний Новгород, ул Коминтерна, ГК «Варя», гараж № 228
52:18:0010068:554	25	Земли населённых пунктов	размещение гаражей для собственных нужд	Российская Федерация, Нижегородская область, г Нижний Новгород, ул Коминтерна, ГК «Варя», гараж № 264
52:18:0010068:589	29	Земли населённых пунктов	размещение гаражей для собственных нужд	Российская Федерация, Нижегородская область, г Нижний Новгород, ул Коминтерна, ГК «Варя»,

Кадастровый номер земельного участка	Площадь м ²	Категория земель	Вид разрешенного использования земельного участка	Адрес (описание местоположения)
				гараж № 265
52:18:0010068:568	27	Земли населённых пунктов	размещение гаражей для собственных нужд	Российская Федерация, Нижегородская область, г Нижний Новгород, ул Коминтерна, ГК «Варя», гараж № 273
52:18:0010068:583	27	Земли населённых пунктов	размещение гаражей для собственных нужд	Российская Федерация, Нижегородская область, г Нижний Новгород, ул Коминтерна, ГК «Варя», гараж № 275
52:18:0010068:581	28	Земли населённых пунктов	размещение гаражей для собственных нужд	Российская Федерация, Нижегородская область, г Нижний Новгород, ул Коминтерна, ГК «Варя», гараж № 286
52:18:0010068:572	27	Земли населённых пунктов	размещение гаражей для собственных нужд	Российская Федерация, Нижегородская область, г Нижний Новгород, ул Коминтерна, ГК «Варя», гараж № 291
52:18:0010068:619	29	Земли населённых пунктов	размещение гаражей для собственных нужд	Российская Федерация, Нижегородская область, г. Нижний Новгород, ул. Коминтерна, ГК «Варя», гараж № 276
52:18:0010068:620	38	Земли населённых пунктов	размещение гаражей для собственных нужд	Нижегородская область, г Нижний Новгород, ул Коминтерна, ГК «Варя», гараж № 260
52:18:0010098:198	44	Земли населённых пунктов	размещение гаражей для собственных нужд	Российская Федерация, Нижегородская область, город Нижний Новгород, улица Станционная, ГСК № 1, гараж 22
52:18:0010098:199	24	Земли населённых пунктов	размещение гаражей для собственных нужд	Российская Федерация, Нижегородская область, город Нижний Новгород, Сормовский район, улица Станционная, ГСК по ул. Станционная, гараж 36
52:18:0010098:200	28	Земли населённых пунктов	размещение гаражей для собственных нужд	Российская Федерация, Нижегородская область, город Нижний Новгород, Сормовский район, ул. Станционная, ГСК по ул.Станционная, гараж 38
52:18:0010098:201	50	Земли населённых пунктов	размещение гаражей для собственных нужд	Российская Федерация, Нижегородская область, город Нижний Новгород, Сормовский район, ул.Станционная, ГСК №1, гараж 1

Кадастровый номер земельного участка	Площадь м ²	Категория земель	Вид разрешенного использования земельного участка	Адрес (описание местоположения)
52:18:0010098:202	42	Земли населённых пунктов	размещение гаражей для собственных нужд	Российская Федерация, Нижегородская область, город Нижний Новгород, Сормовский район, ул. Станционная, ГСК № 1, гараж № 33а
52:18:0010098:203	30	Земли населённых пунктов	размещение гаражей для собственных нужд	Российская Федерация, Нижегородская область, г. Нижний Новгород, Сормовский район, ул. Станционная, ГСК по ул. Станционная, гараж №7
52:18:0010098:205	35	Земли населённых пунктов	Размещение гаражей для собственных нужд	Российская Федерация, Нижегородская область, город Нижний Новгород, улица Станционная, Сормовский р-н, ГСК по ул. Станционная, гараж №29
52:18:0010098:206	28	Земли населённых пунктов	Размещение гаражей для собственных нужд	Российская Федерация, Нижегородская область, г. Нижний Новгород, Сормовский район, ул. Станционная, ГСК по ул. Станционная, гараж №31
52:18:0010098:208	25	Земли населённых пунктов	размещение гаражей для собственных нужд	Российская Федерация, Нижегородская обл., г. Нижний Новгород, Сормовский район, ул. Станционная, ГСК №1, гараж 35
52:18:0010098:209	30	Земли населённых пунктов	размещение гаражей для собственных нужд	Нижегородская область, г. Нижний Новгород, Сормовский район, ул. Станционная, ГСК по ул. Станционная, гараж №30
52:18:0020010:45	115	Земли населённых пунктов	Под погрузочную платформу	обл. Нижегородская, г. Нижний Новгород, р-н Московский, шоссе Сормовское, 24 (литера 45)

Земельные участки, полностью расположенные в границах зоны планируемого размещения линейных объектов, находящиеся в государственной или муниципальной собственности, необходимые на период строительства линейных объектов, предусмотрены к передаче в безвозмездное пользование на период строительства линейных объектов после снятий обременений третьих лиц.

Оформление прав на использование существующих земельных участков, полностью расположенных в границах зоны планируемого размещения линейных объектов, а также частей земельных участков возможно любым установленным в соответствии с законодательством Российской Федерации способом, в том числе путем предоставления на период строительства линейных объектов, установления сервитута, публичного сервитута.

Проектом межевания территории предусмотрено изменение видов разрешенного использования существующих и образуемых земельных участков, подлежащих изъятию, в границах зоны планируемого размещения линейных объектов, на «земельные участки (территории) общего пользования, транспорт».

В границах зоны планируемого размещения линейных объектов предусмотрено изъятие существующих земельных участков, а также образуемых земельных участков в соответствии с пунктом 2 статьи 49 Земельного кодекса Российской Федерации.

Сведения о земельных участках, подлежащих изъятию для государственных и муниципальных нужд, в границах зоны планируемого размещения линейных объектов

Кадастровый/ условный номер земельного участка	Площадь м ²	Категория земель	Вид разрешенного использования земельного участка	Адрес (описание местоположения)
52:18:0010070:9	105	земли населенных пунктов	под боксовые гаражи для хранения служебного транспорта	Нижегородская обл., г. Нижний Новгород, Сормовский район, ул. Станционная, 64
52:18:0010070:1496	266	земли населенных пунктов	объекты придорожного сервиса, код 4.9.1	Сормовский район, в районе ул. Станционная, 64
52:18:0010070:23	307	земли населенных пунктов	Под административное здание	Нижегородская обл., г. Нижний Новгород, Сормовский район, ул. Станционная, 60
52:18:0010098:55	3809	земли населенных пунктов	под коммунально- складские и производственные предприятия V класса вредности различного профиля, под здание гаража с прилегающей территорией	Нижегородская область, г. Нижний Новгород, Сормовский район, ул. Станционная, 52 (литера К)
52:18:0010098:200	28	земли населенных	размещение гаражей	Российская

Кадастровый/ условный номер земельного участка	Площадь м ²	Категория земель	Вид разрешенного использования земельного участка	Адрес (описание местоположения)
		пунктов	для собственных нужд	Федерация, Нижегородская область, город Нижний Новгород, Сормовский район, ул. Станционная, ГСК по ул.Станционная, гараж 38
52:18:0010098:199	24	земли населенных пунктов	размещение гаражей для собственных нужд	Российская Федерация, Нижегородская область, город Нижний Новгород, Сормовский район, улица Станционная, ГСК по ул. Станционная, гараж 36
52:18:0010098:208	25	земли населенных пунктов	размещение гаражей для собственных нужд	Российская Федерация, Нижегородская обл., г. Нижний Новгород, Сормовский район, ул.Станционная, ГСК №1, гараж 35
52:18:0010098:196	31	земли населенных пунктов	размещение гаражей для собственных нужд	Российская Федерация, Нижегородская область, г. Нижний Новгород, Сормовский район, ул.Станционная, ГСК по ул.Станционная, гараж № 44
52:18:0010098:202	42	земли населенных пунктов	размещение гаражей для собственных нужд	Российская Федерация, Нижегородская область, город Нижний Новгород, Сормовский район, ул. Станционная, ГСК № 1, гараж № 33а
52:18:0010098:205	35	земли населенных пунктов	Размещение гаражей для собственных нужд	Российская Федерация, Нижегородская область, город Нижний Новгород, улица Станционная, Сормовский р-н, ГСК по ул. Станционная, гараж

Кадастровый/ условный номер земельного участка	Площадь м ²	Категория земель	Вид разрешенного использования земельного участка	Адрес (описание местоположения)
				№29
52:18:0010098:209	30	земли населенных пунктов	размещение гаражей для собственных нужд	Нижегородская область, г. Нижний Новгород, Сормовский район, ул. Станционная, ГСК по ул. Станционная, гараж №30
52:18:0010098:206	28	земли населенных пунктов	Размещение гаражей для собственных нужд	Российская Федерация, Нижегородская область, г. Нижний Новгород, Сормовский район, ул. Станционная, ГСК по ул. Станционная, гараж №31
52:18:0010098:203	30	земли населенных пунктов	размещение гаражей для собственных нужд	Российская Федерация, Нижегородская область, г. Нижний Новгород, Сормовский район, ул. Станционная, ГСК по ул. Станционная, гараж №7
52:18:0010098:198	44	земли населенных пунктов	размещение гаражей для собственных нужд	Российская Федерация, Нижегородская область, город Нижний Новгород, улица Станционная, ГСК № 1, гараж 22
52:18:0010098:54	328	земли населенных пунктов	под здание гаража с прилегающей территорией	Нижегородская обл., г. Нижний Новгород, Сормовский район, ул. Щербакова, 28
52:18:0010098:201	50	земли населенных пунктов	размещение гаражей для собственных нужд	Российская Федерация, Нижегородская область, город Нижний Новгород, Сормовский район, ул. Станционная, ГСК №1, гараж 1
52:18:0010098:53	710	земли населенных пунктов	под административное здание с прилегающей территорией	Нижегородская обл., г. Нижний Новгород, Сормовский район, ул. Щербакова, 28

Кадастровый/ условный номер земельного участка	Площадь м ²	Категория земель	Вид разрешенного использования земельного участка	Адрес (описание местоположения)
52:18:0010019:1265	411	земли населенных пунктов	-	Российская Федерация, Нижегородская обл., г. Нижний Новгород, Сормовский район, по ул. Щербакова
52:18:0010019:1264	540	земли населенных пунктов	автомобильные мойки	Российская Федерация, Нижегородская обл., г. Нижний Новгород, Сормовский район, по ул. Щербакова
52:18:0010068:616	34	земли населенных пунктов	размещение гаражей для собственных нужд	Российская Федерация, Нижегородская область, г. Нижний Новгород, ул. Коминтерна, ГК «Варя», гараж № 122
52:18:0010068:613	29	земли населенных пунктов	размещение гаражей для собственных нужд	Российская Федерация, Нижегородская область, город Нижний Новгород, улица Коминтерна, ГК «Варя», гараж № 84
52:18:0010068:617	28	земли населенных пунктов	размещение гаражей для собственных нужд	Российская Федерация, Нижегородская область, город Нижний Новгород, улица Коминтерна, ГК «Варя», гараж № 85
52:18:0010068:584	43	земли населенных пунктов	размещение гаражей для собственных нужд	Российская Федерация, Нижегородская область, г. Нижний Новгород, ул. Коминтерна, ГК «Варя», гараж № 82a
52:18:0010068:566	32	земли населенных пунктов	размещение гаражей для собственных нужд	Российская Федерация, Нижегородская область, г. Нижний Новгород, ул. Коминтерна, ГК «Варя», гараж № 46
52:18:0010068:563	29	земли населенных пунктов	размещение гаражей для собственных нужд	Российская Федерация, Нижегородская область, г. Нижний Новгород, ул.

Кадастровый/ условный номер земельного участка	Площадь м ²	Категория земель	Вид разрешенного использования земельного участка	Адрес (описание местоположения)
				Коминтерна, ГК «Варя», гараж № 74
52:18:0010068:618	30	земли населенных пунктов	размещение гаражей для собственных нужд	Российская Федерация, Нижегородская область, город Нижний Новгород, улица Коминтерна, ГК «Варя», гараж № 72
52:18:0010068:607	28	земли населенных пунктов	размещение гаражей для собственных нужд	Российская Федерация, Нижегородская область, г Нижний Новгород, ул Коминтерна, ГК «Варя», гараж № 67
52:18:0010068:571	28	земли населенных пунктов	размещение гаражей для собственных нужд	Российская Федерация, Нижегородская область, г Нижний Новгород, ул Коминтерна, ГК «Варя», гараж № 66
52:18:0010068:597	29	земли населенных пунктов	размещение гаражей для собственных нужд	Российская Федерация, Нижегородская область, город Нижний Новгород, улица Коминтерна, ГК «Варя», гараж № 54
52:18:0010068:582	27	земли населенных пунктов	размещение гаражей для собственных нужд	Нижегородская область обл., г. Нижний Новгород, тер. ГСК Варя ул. Коминтерна 45, гараж № 57
52:18:0010068:557	30	земли населенных пунктов	Размещение гаражей для собственных нужд	Российская Федерация, Нижегородская область, городской округ город Нижний Новгород, город Нижний Новгород, Сормовский район, улица Коминтерна, ГК «Варя», гараж 59
52:18:0010068:612	30	земли населенных пунктов	размещение гаражей для собственных нужд	Российская Федерация, Нижегородская область, г Нижний Новгород, ул Коминтерна, ГК

Кадастровый/ условный номер земельного участка	Площадь м ²	Категория земель	Вид разрешенного использования земельного участка	Адрес (описание местоположения)
				«Варя», гараж № 62
52:18:0010068:577	32	земли населенных пунктов	размещение гаражей для собственных нужд	Российская Федерация, Нижегородская область, город Нижний Новгород, ул. Коминтерна, ГК «Варя», гараж № 39
52:18:0010068:591	28	земли населенных пунктов	размещение гаражей для собственных нужд	Российская Федерация, Нижегородская область, г Нижний Новгород, ул Коминтерна, ГК «Варя», гараж № 27
52:18:0010068:575	28	земли населенных пунктов	размещение гаражей для собственных нужд	Российская Федерация, Нижегородская область, г Нижний Новгород, ул Коминтерна, ГК «Варя», гараж № 25
52:18:0010068:558	27	земли населенных пунктов	размещение гаражей для собственных нужд	Российская Федерация, Нижегородская область, город Нижний Новгород, ул. Коминтерна, ГК "Варя", гараж № 24
52:18:0010068:573	33	земли населенных пунктов	размещение гаражей для собственных нужд	Российская Федерация, Нижегородская область, город Нижний Новгород, ул. Коминтерна, ГК "Варя", гараж № 22
52:18:0010068:574	40	земли населенных пунктов	размещение гаражей для собственных нужд	Российская Федерация, Нижегородская обл., г. Нижний Новгород, ул. Коминтерна, ГК "Варя", гараж № 1a
52:18:0010068:580	35	земли населенных пунктов	размещение гаражей для собственных нужд	Нижегородская область, г Нижний Новгород, ул Коминтерна, ГК «Варя», гараж № 2
52:18:0010068:587	34	земли населенных пунктов	размещение гаражей для собственных нужд	Российская Федерация, Нижегородская область, г Нижний Новгород, ул Коминтерна, ГК

Кадастровый/ условный номер земельного участка	Площадь м ²	Категория земель	Вид разрешенного использования земельного участка	Адрес (описание местоположения)
				«Варя», гараж № 3
52:18:0010068:594	28	земли населенных пунктов	размещение гаражей для собственных нужд	Российская Федерация, обл Нижегородская, г Нижний Новгород, ул Коминтерна, ГК «Варя», гараж № 7
52:18:0010068:564	28	земли населенных пунктов	размещение гаражей для собственных нужд	Российская Федерация, Нижегородская область, г Нижний Новгород, ул Коминтерна, ГК «Варя», гараж № 8
52:18:0010068:585	28	земли населенных пунктов	размещение гаражей для собственных нужд	Российская Федерация, Нижегородская область, г Нижний Новгород, ул Коминтерна, ГК Варя, гараж № 9
52:18:0010068:602	27	земли населенных пунктов	размещение гаражей для собственных нужд	Российская Федерация, Нижегородская область, город Нижний Новгород, улица Коминтерна, ГК «Варя», гараж № 18
52:18:0010068:562	28	земли населенных пунктов	размещение гаражей для собственных нужд	Российская Федерация, Нижегородская область, город Нижний Новгород, улица Коминтерна, ГК "Варя", гараж №19
52:18:0010068:608	31	земли населенных пунктов	размещение гаражей для собственных нужд	Нижегородская область, г Нижний Новгород, ул Коминтерна, ГК «Варя», гараж № 241
52:18:0010068:586	31	земли населенных пунктов	размещение гаражей для собственных нужд	Российская Федерация, Нижегородская область, г Нижний Новгород, ул Коминтерна, ГК «Варя», гараж № 243
52:18:0010068:603	31	земли населенных пунктов	размещение гаражей для собственных нужд	Российская Федерация, Нижегородская область, город

Кадастровый/ условный номер земельного участка	Площадь м ²	Категория земель	Вид разрешенного использования земельного участка	Адрес (описание местоположения)
				Нижний Новгород, улица Коминтерна, ГК «Варя», гараж № 245
52:18:0010068:578	30	земли населенных пунктов	размещение гаражей для собственных нужд	Российская Федерация, Нижегородская область, г Нижний Новгород, ул Коминтерна, ГК «Варя», гараж № 208
52:18:0010068:569	33	земли населенных пунктов	размещение гаражей для собственных нужд	Российская Федерация, Нижегородская область, г Нижний Новгород, ул. Коминтерна, ГК «Варя», гараж № 210
52:18:0010068:604	27	земли населенных пунктов	размещение гаражей для собственных нужд	Российская Федерация, Нижегородская область, город Нижний Новгород, улица Коминтерна, ГК «Варя», гараж № 212
52:18:0010068:588	33	земли населенных пунктов	размещение гаражей для собственных нужд	Нижегородская область, г Нижний Новгород, ул Коминтерна, ГК «Варя», гараж № 213
52:18:0010068:611	34	земли населенных пунктов	размещение гаражей для собственных нужд	Российская Федерация, Нижегородская область, г Нижний Новгород, ул Коминтерна, ГК «Варя», гараж № 215
52:18:0010068:609	31	земли населенных пунктов	размещение гаражей для собственных нужд	Нижегородская область, г Нижний Новгород, ул Коминтерна, ГК «Варя», гараж № 217
52:18:0010068:567	68	земли населенных пунктов	размещение гаражей для собственных нужд	Российская Федерация, Нижегородская область, г Нижний Новгород, ул Коминтерна, ГК «Варя», гараж № 218
52:18:0010068:561	28	земли населенных пунктов	размещение гаражей для собственных нужд	Российская Федерация, Нижегородская

Кадастровый/ условный номер земельного участка	Площадь м ²	Категория земель	Вид разрешенного использования земельного участка	Адрес (описание местоположения)
				область, г Нижний Новгород, ул Коминтерна, ГК «Варя», гараж № 222
52:18:0010068:565	35	земли населенных пунктов	размещение гаражей для собственных нужд	Российская Федерация, Нижегородская область, г. Нижний Новгород, ул Коминтерна, ГК «Варя», гараж № 224
52:18:0010068:579	38	земли населенных пунктов	размещение гаражей для собственных нужд	Российская Федерация, Нижегородская область, г Нижний Новгород, ул Коминтерна, ГК «Варя», гараж № 225
52:18:0010068:596	32	земли населенных пунктов	размещение гаражей для собственных нужд	Российская Федерация, Нижегородская область, город Нижний Новгород, ГСК «ГК-25 «Сормово», гараж 101
52:18:0010068:614	28	земли населенных пунктов	размещение гаражей для собственных нужд	Российская Федерация, Нижегородская область, город Нижний Новгород, улица Коминтерна, ГК «Варя», гараж №249
52:18:0010068:560	27	земли населенных пунктов	размещение гаражей для собственных нужд	Российская Федерация, Нижегородская область, город Нижний Новгород, ул. Коминтерна, ГК «Варя», гараж № 252
52:18:0010068:595	28	земли населенных пунктов	размещение гаражей для собственных нужд	Российская Федерация, Нижегородская область, г Нижний Новгород, ул Коминтерна, ГК «Варя», гараж № 253
52:18:0010068:570	28	земли населенных пунктов	размещение гаражей для собственных нужд	Российская Федерация, Нижегородская область, г Нижний Новгород, ул. Коминтерна, ГК

Кадастровый/ условный номер земельного участка	Площадь м ²	Категория земель	Вид разрешенного использования земельного участка	Адрес (описание местоположения)
				«Варя», гараж № 254
52:18:0010068:605	31	земли населенных пунктов	размещение гаражей для собственных нужд	Российская Федерация, Нижегородская область, г Нижний Новгород, ул Коминтерна, ГК «Варя», гараж № 255
52:18:0010068:615	33	земли населенных пунктов	размещение гаражей для собственных нужд	Российская Федерация, Нижегородская область, город Нижний Новгород, улица Коминтерна, ГК «Варя», гараж №258
52:18:0010068:620	38	земли населенных пунктов	размещение гаражей для собственных нужд	Нижегородская область, г Нижний Новгород, ул Коминтерна, ГК «Варя», гараж № 260
52:18:0010068:554	25	земли населенных пунктов	размещение гаражей для собственных нужд	Российская Федерация, Нижегородская область, г. Нижний Новгород, Сормовский район, ул. Коминтерна, ГК «Варя», гараж 264
52:18:0010068:589	29	земли населенных пунктов	размещение гаражей для собственных нужд	Российская Федерация, Нижегородская область, город Нижний Новгород, улица Коминтерн,ГК «Варя», гараж № 265
52:18:0010068:568	27	земли населенных пунктов	размещение гаражей для собственных нужд	Российская Федерация, Нижегородская область, г Нижний Новгород, ул Коминтерна, ГК «Варя», гараж № 273
52:18:0010068:583	27	земли населенных пунктов	размещение гаражей для собственных нужд	Российская Федерация,Нижегор одская область, г Нижний Новгород, ул Коминтерна, ГК «Варя», гараж № 275
52:18:0010068:619	29	земли населенных пунктов	размещение гаражей для собственных нужд	Российская Федерация, Нижегородская область, г. Нижний

Кадастровый/ условный номер земельного участка	Площадь м ²	Категория земель	Вид разрешенного использования земельного участка	Адрес (описание местоположения)
				Новгород, ул. Коминтерна, ГК «Варя», гараж № 276
52:18:0010068:592	28	земли населенных пунктов	размещение гаражей для собственных нужд	Российская Федерация, Нижегородская область, г. Нижний Новгород, ул. Коминтерна, Гаражный кооператив «Варя», гараж № 277
52:18:0010068:556	28	земли населенных пунктов	размещение гаражей для собственных нужд	Российская Федерация, Нижегородская область, город Нижний Новгород, улица Коминтерна, ГК «Варя», гараж № 278
52:18:0010068:576	29	земли населенных пунктов	размещение гаражей для собственных нужд	Российская Федерация, Нижегородская область, г Нижний Новгород, ул. Коминтерна, ГК «Варя», гараж № 279
52:18:0010068:606	27	земли населенных пунктов	размещение гаражей для собственных нужд	Российская Федерация, Нижегородская область, город Нижний Новгород, улица Коминтерна,ГК «Варя», гараж № 285
52:18:0010068:581	28	земли населенных пунктов	Размещение гаражей для собственных нужд	Российская Федерация, Нижегородская область, город Нижний Новгород, улица Коминтерна ГК «Варя», гараж № 286
52:18:0010068:572	27	земли населенных пунктов	размещение гаражей для собственных нужд	Российская Федерация, Нижегородская область, г Нижний Новгород, ул Коминтерна, ГК «Варя», гараж № 291
52:18:0010068:610	25	земли населенных пунктов	размещение гаражей для собственных нужд	Российская Федерация, Нижегородская область, г Нижний

Кадастровый/ условный номер земельного участка	Площадь м ²	Категория земель	Вид разрешенного использования земельного участка	Адрес (описание местоположения)
				Новгород, ул Коминтерна, ГК «Варя», гараж № 294
52:18:0020010:357	230	земли населенных пунктов	под нежилое здание (кузница на территории завода)	Нижегородская обл., г. Нижний Новгород, Московский район, по Сормовскому шоссе, 24, корпус 7 (литера ПП)
52:18:0020010:45	115	земли населенных пунктов	Под погрузочную платформу	обл. Нижегородская, г. Нижний Новгород, р-н Московский, шоссе Сормовское, 24 (литера 45)
52:18:0010098:18	114	земли населенных пунктов	Под административно- складскую базу	обл. Нижегородская, г. Нижний Новгород, р-н Сормовский, ул. Станционная, 52 (участок № 1)
52:18:0010070:3	780	земли населенных пунктов	Под здание ателье по пошиву и ремонту швейных изделий	Нижегородская обл., г. Нижний Новгород, Сормовский район, ул. Станционная, 62
52:18:0010070:711	595	земли населенных пунктов	Под нежилое здание с прилегающей территорией	Нижегородская обл., г. Нижний Новгород, Сормовский район, ул. Дмитрия Павлова, 30
52:18:0010098:6	2212	земли населенных пунктов	под предприятия автосервиса	Нижегородская обл., г. Нижний Новгород, Сормовский район, ул. Станционная, 58
52:18:0010070:3У19	30	Земли населённых пунктов	размещение гаражей для собственных нужд	Нижегородская обл., г. Нижний Новгород, Сормовский район, ул. Станционная, участок 19
52:18:0010070:3У20	34	Земли населённых пунктов	размещение гаражей для собственных нужд	Нижегородская обл., г. Нижний Новгород, Сормовский район, ул. Станционная, участок 20
52:18:0010070:3У21	29	Земли населённых пунктов	размещение гаражей для собственных нужд	Нижегородская обл., г. Нижний Новгород, Сормовский район, ул. Станционная, участок 21
52:18:0010070:3У22	29	Земли населённых пунктов	размещение гаражей для собственных нужд	Нижегородская обл., г. Нижний Новгород, Сормовский район, ул. Станционная, участок 22
52:18:0010070:3У23	35	Земли населённых	размещение гаражей	Нижегородская обл.,

Кадастровый/ условный номер земельного участка	Площадь м ²	Категория земель	Вид разрешенного использования земельного участка	Адрес (описание местоположения)
		пунктов	для собственных нужд	г. Нижний Новгород, Сормовский район, ул. Станционная, участок 23
52:18:0010070:3У24	42	Земли населённых пунктов	размещение гаражей для собственных нужд	Нижегородская обл., г. Нижний Новгород, Сормовский район, ул. Станционная, участок 24
52:18:0010070:3У25	32	Земли населённых пунктов	размещение гаражей для собственных нужд	Нижегородская обл., г. Нижний Новгород, Сормовский район, ул. Станционная, участок 25
52:18:0010070:3У26	65	Земли населённых пунктов	размещение гаражей для собственных нужд	Нижегородская обл., г. Нижний Новгород, Сормовский район, ул. Станционная, участок 26
52:18:0010070:3У27	33	Земли населённых пунктов	размещение гаражей для собственных нужд	Нижегородская обл., г. Нижний Новгород, Сормовский район, ул. Станционная, участок 27
52:18:0010070:3У28	36	Земли населённых пунктов	размещение гаражей для собственных нужд	Нижегородская обл., г. Нижний Новгород, Сормовский район, ул. Станционная, участок 28
52:18:0010070:3У29	50	Земли населённых пунктов	размещение гаражей для собственных нужд	Нижегородская обл., г. Нижний Новгород, Сормовский район, ул. Станционная, участок 29
52:18:0010070:3У30	63	Земли населённых пунктов	размещение гаражей для собственных нужд	Нижегородская обл., г. Нижний Новгород, Сормовский район, ул. Станционная, участок 30
52:18:0010070:3У31	41	Земли населённых пунктов	размещение гаражей для собственных нужд	Нижегородская обл., г. Нижний Новгород, Сормовский район, ул. Станционная, участок 31
52:18:0010070:3У32	28	Земли населённых пунктов	размещение гаражей для собственных нужд	Нижегородская обл., г. Нижний Новгород, Сормовский район, ул. Станционная, участок 32 (гараж 1)
52:18:0010070:3У33	32	Земли населённых пунктов	размещение гаражей для собственных нужд	Нижегородская обл., г. Нижний Новгород, Сормовский район, ул. Станционная,

Кадастровый/ условный номер земельного участка	Площадь м ²	Категория земель	Вид разрешенного использования земельного участка	Адрес (описание местоположения)
				участок 33 (гараж 2)
52:18:0010070:3У34	34	Земли населённых пунктов	размещение гаражей для собственных нужд	Нижегородская обл., г. Нижний Новгород, Сормовский район, ул. Станционная, участок 34 (гараж 3)
52:18:0010070:3У35	34	Земли населённых пунктов	размещение гаражей для собственных нужд	Нижегородская обл., г. Нижний Новгород, Сормовский район, ул. Станционная, участок 35 (гараж 4)
52:18:0010098:3У36	23	Земли населённых пунктов	размещение гаражей для собственных нужд	Нижегородская обл., г. Нижний Новгород, Сормовский район, ул. Станционная, ГСК по ул. Станционная, участок 36 (гараж 49)
52:18:0010098:3У37	27	Земли населённых пунктов	размещение гаражей для собственных нужд	Нижегородская обл., г. Нижний Новгород, Сормовский район, ул. Станционная, ГСК по ул. Станционная, участок 37 (гараж 48)
52:18:0010098:3У38	34	Земли населённых пунктов	размещение гаражей для собственных нужд	Нижегородская обл., г. Нижний Новгород, Сормовский район, ул. Станционная, ГСК по ул. Станционная, участок 38 (гараж 46)
52:18:0010098:3У39	31	Земли населённых пунктов	размещение гаражей для собственных нужд	Нижегородская обл., г. Нижний Новгород, Сормовский район, ул. Станционная, ГСК по ул. Станционная, участок 39 (гараж 45)
52:18:0010098:3У40	33	Земли населённых пунктов	размещение гаражей для собственных нужд	Нижегородская обл., г. Нижний Новгород, Сормовский район, ул. Станционная, ГСК по ул. Станционная, участок 40 (гараж 11)
52:18:0010098:3У41	40	Земли населённых пунктов	размещение гаражей для собственных	Нижегородская обл., г. Нижний Новгород,

Кадастровый/ условный номер земельного участка	Площадь м ²	Категория земель	Вид разрешенного использования земельного участка	Адрес (описание местоположения)
			нужд	Сормовский район, ул. Станционная, ГСК по ул. Станционная, участок 41 (гараж 12)
52:18:0010098:3У42	29	Земли населённых пунктов	размещение гаражей для собственных нужд	Нижегородская обл., г. Нижний Новгород, Сормовский район, ул. Станционная, ГСК по ул. Станционная, участок 42 (гараж 13)
52:18:0010098:3У43	27	Земли населённых пунктов	размещение гаражей для собственных нужд	Нижегородская обл., г. Нижний Новгород, Сормовский район, ул. Станционная, ГСК по ул. Станционная, участок 43 (гараж 14)
52:18:0010098:3У44	28	Земли населённых пунктов	размещение гаражей для собственных нужд	Нижегородская обл., г. Нижний Новгород, Сормовский район, ул. Станционная, ГСК по ул. Станционная, участок 44 (гараж 15)
52:18:0010098:3У45	28	Земли населённых пунктов	размещение гаражей для собственных нужд	Нижегородская обл., г. Нижний Новгород, Сормовский район, ул. Станционная, ГСК по ул. Станционная, участок 45 (гараж 16)
52:18:0010098:3У46	37	Земли населённых пунктов	размещение гаражей для собственных нужд	Нижегородская обл., г. Нижний Новгород, Сормовский район, ул. Станционная, ГСК по ул. Станционная, участок 46 (гараж 17)
52:18:0010098:3У47	31	Земли населённых пунктов	размещение гаражей для собственных нужд	Нижегородская обл., г. Нижний Новгород, Сормовский район, ул. Станционная, ГСК по ул. Станционная, участок 47 (гараж 18)

Кадастровый/ условный номер земельного участка	Площадь м ²	Категория земель	Вид разрешенного использования земельного участка	Адрес (описание местоположения)
52:18:0010098:3У48	46	Земли населённых пунктов	размещение гаражей для собственных нужд	Нижегородская обл., г. Нижний Новгород, Сормовский район, ул. Станционная, ГСК по ул. Станционная, участок 48 (гараж 19)
52:18:0010098:3У49	33	Земли населённых пунктов	размещение гаражей для собственных нужд	Нижегородская обл., г. Нижний Новгород, Сормовский район, ул. Станционная, ГСК по ул. Станционная, участок 49 (гараж 39)
52:18:0010098:3У50	25	Земли населённых пунктов	размещение гаражей для собственных нужд	Нижегородская обл., г. Нижний Новгород, Сормовский район, ул. Станционная, ГСК по ул. Станционная, участок 50 (гараж 40)
52:18:0010098:3У51	25	Земли населённых пунктов	размещение гаражей для собственных нужд	Нижегородская обл., г. Нижний Новгород, Сормовский район, ул. Станционная, ГСК по ул. Станционная, участок 51 (гараж 41)
52:18:0010098:3У52	26	Земли населённых пунктов	размещение гаражей для собственных нужд	Нижегородская обл., г. Нижний Новгород, Сормовский район, ул. Станционная, ГСК по ул. Станционная, участок 52 (гараж 42)
52:18:0010098:3У53	26	Земли населённых пунктов	размещение гаражей для собственных нужд	Нижегородская обл., г. Нижний Новгород, Сормовский район, ул. Станционная, ГСК по ул. Станционная, участок 53 (гараж 43)
52:18:0010098:3У54	24	Земли населённых пунктов	размещение гаражей для собственных нужд	Нижегородская обл., г. Нижний Новгород, Сормовский район, ул. Станционная, ГСК по ул. Станционная,

Кадастровый/ условный номер земельного участка	Площадь м ²	Категория земель	Вид разрешенного использования земельного участка	Адрес (описание местоположения)
				участок 54 (гараж 37)
52:18:0010098:3У55	23	Земли населённых пунктов	размещение гаражей для собственных нужд	Нижегородская обл., г. Нижний Новгород, Сормовский район, ул. Станционная, ГСК по ул. Станционная, участок 55 (гараж 34)
52:18:0010098:3У56	30	Земли населённых пунктов	размещение гаражей для собственных нужд	Нижегородская обл., г. Нижний Новгород, Сормовский район, ул. Станционная, ГСК по ул. Станционная, участок 56 (гараж 33)
52:18:0010098:3У57	29	Земли населённых пунктов	размещение гаражей для собственных нужд	Нижегородская обл., г. Нижний Новгород, Сормовский район, ул. Станционная, ГСК по ул. Станционная, участок 57 (гараж 10)
52:18:0010098:3У58	30	Земли населённых пунктов	размещение гаражей для собственных нужд	Нижегородская обл., г. Нижний Новгород, Сормовский район, ул. Станционная, ГСК по ул. Станционная, участок 58 (гараж 9)
52:18:0010098:3У59	27	Земли населённых пунктов	размещение гаражей для собственных нужд	Нижегородская обл., г. Нижний Новгород, Сормовский район, ул. Станционная, ГСК по ул. Станционная, участок 59 (гараж 8)
52:18:0010098:3У60	25	Земли населённых пунктов	размещение гаражей для собственных нужд	Нижегородская обл., г. Нижний Новгород, Сормовский район, ул. Станционная, ГСК по ул. Станционная, участок 60 (гараж 6)
52:18:0010098:3У61	29	Земли населённых пунктов	размещение гаражей для собственных нужд	Нижегородская обл., г. Нижний Новгород, Сормовский район, ул. Станционная, ГСК по ул. Станционная, участок 61 (гараж 5)

Кадастровый/ условный номер земельного участка	Площадь м ²	Категория земель	Вид разрешенного использования земельного участка	Адрес (описание местоположения)
52:18:0010098:3У62	30	Земли населённых пунктов	размещение гаражей для собственных нужд	Нижегородская обл., г. Нижний Новгород, Сормовский район, ул. Станционная, ГСК по ул. Станционная, участок 62 (гараж 4)
52:18:0010098:3У63	28	Земли населённых пунктов	размещение гаражей для собственных нужд	Нижегородская обл., г. Нижний Новгород, Сормовский район, ул. Станционная, ГСК по ул. Станционная, участок 63 (гараж 3)
52:18:0010098:3У64	32	Земли населённых пунктов	размещение гаражей для собственных нужд	Нижегородская обл., г. Нижний Новгород, Сормовский район, ул. Станционная, ГСК по ул. Станционная, участок 64 (гараж 2)
52:18:0010098:3У65	51	Земли населённых пунктов	размещение гаражей для собственных нужд	Нижегородская обл., г. Нижний Новгород, Сормовский район, ул. Станционная, ГСК по ул. Станционная, участок 65 (гараж 26)
52:18:0010098:3У66	44	Земли населённых пунктов	размещение гаражей для собственных нужд	Нижегородская обл., г. Нижний Новгород, Сормовский район, ул. Станционная, ГСК по ул. Станционная, участок 66 (гараж 25)
52:18:0010098:3У67	33	Земли населённых пунктов	размещение гаражей для собственных нужд	Нижегородская обл., г. Нижний Новгород, Сормовский район, ул. Станционная, ГСК по ул. Станционная, участок 67 (гараж 24)
52:18:0010098:3У68	31	Земли населённых пунктов	размещение гаражей для собственных нужд	Нижегородская обл., г. Нижний Новгород, Сормовский район, ул. Станционная, ГСК по ул. Станционная, участок 68 (гараж 23)
52:18:0010098:3У69	43	Земли населённых	размещение гаражей	Нижегородская обл.,

Кадастровый/ условный номер земельного участка	Площадь м ²	Категория земель	Вид разрешенного использования земельного участка	Адрес (описание местоположения)
		пунктов	для собственных нужд	г. Нижний Новгород, Сормовский район, ул. Станционная, ГСК по ул. Станционная, участок 69 (гараж 50)
52:18:0010098:3У70	89	Земли населённых пунктов	размещение гаражей для собственных нужд	Нижегородская обл., г. Нижний Новгород, Сормовский район, ул. Станционная, ГСК по ул. Станционная, участок 70 (гараж 47)
52:18:0010098:3У71	42	Земли населённых пунктов	размещение гаражей для собственных нужд	Нижегородская обл., г. Нижний Новгород, Сормовский район, ул. Станционная, ГСК по ул. Станционная, участок 71 (гараж 32)
52:18:0010098:3У72	53	Земли населённых пунктов	размещение гаражей для собственных нужд	Нижегородская обл., г. Нижний Новгород, Сормовский район, ул. Станционная, ГСК по ул. Станционная, участок 72 (гараж 28)
52:18:0010098:3У73	52	Земли населённых пунктов	размещение гаражей для собственных нужд	Нижегородская обл., г. Нижний Новгород, Сормовский район, ул. Станционная, ГСК по ул. Станционная, участок 73 (гараж 27)
52:18:0010098:3У74	66	Земли населённых пунктов	размещение гаражей для собственных нужд	Нижегородская обл., г. Нижний Новгород, Сормовский район, ул. Станционная, ГСК по ул. Станционная, участок 74 (гараж 20)
52:18:0010098:3У75	46	Земли населённых пунктов	размещение гаражей для собственных нужд	Нижегородская обл., г. Нижний Новгород, Сормовский район, ул. Станционная, ГСК по ул. Станционная, участок 75 (гараж

Кадастровый/ условный номер земельного участка	Площадь м ²	Категория земель	Вид разрешенного использования земельного участка	Адрес (описание местоположения)
				21)
52:18:0010023:3У77	42	Земли населённых пунктов	размещение гаражей для собственных нужд	Нижегородская обл., г. Нижний Новгород, Сормовский район, ул. Калашникова, ГСК № 3 по ул. Калашникова, участок 77 (гараж 8- 1)
52:18:0010023:3У78	34	Земли населённых пунктов	размещение гаражей для собственных нужд	Нижегородская обл., г. Нижний Новгород, Сормовский район, ул. Калашникова, ГСК № 3 по ул. Калашникова, участок 78 (гараж 8- 2)
52:18:0010023:3У79	41	Земли населённых пунктов	размещение гаражей для собственных нужд	Нижегородская обл., г. Нижний Новгород, Сормовский район, ул. Калашникова, ГСК № 3 по ул. Калашникова, участок 79 (гараж 8- 3)
52:18:0010023:3У80	41	Земли населённых пунктов	размещение гаражей для собственных нужд	Нижегородская обл., г. Нижний Новгород, Сормовский район, ул. Калашникова, ГСК № 3 по ул. Калашникова, участок 80 (гараж 8- 4)
52:18:0010023:3У81	45	Земли населённых пунктов	размещение гаражей для собственных нужд	Нижегородская обл., г. Нижний Новгород, Сормовский район, ул. Калашникова, ГСК № 3 по ул. Калашникова, участок 81 (гараж 8- 5)
52:18:0010023:3У82	35	Земли населённых пунктов	размещение гаражей для собственных нужд	Нижегородская обл., г. Нижний Новгород, Сормовский район, ул. Калашникова, ГСК № 3 по ул. Калашникова, участок 82 (гараж 8- 6)
52:18:0010023:3У83	51	Земли населённых пунктов	размещение гаражей для собственных нужд	Нижегородская обл., г. Нижний Новгород, Сормовский район, ул. Калашникова, ГСК № 3 по ул.

Кадастровый/ условный номер земельного участка	Площадь м ²	Категория земель	Вид разрешенного использования земельного участка	Адрес (описание местоположения)
				Калашникова, участок 83 (гараж 7-4)
52:18:0010023:3У84	48	Земли населённых пунктов	размещение гаражей для собственных нужд	Нижегородская обл., г. Нижний Новгород, Сормовский район, ул. Калашникова, ГСК № 3 по ул. Калашникова, участок 84 (гараж 7-3)
52:18:0010023:3У85	44	Земли населённых пунктов	размещение гаражей для собственных нужд	Нижегородская обл., г. Нижний Новгород, Сормовский район, ул. Калашникова, ГСК № 3 по ул. Калашникова, участок 85 (гараж 7-2)
52:18:0010023:3У86	45	Земли населённых пунктов	размещение гаражей для собственных нужд	Нижегородская обл., г. Нижний Новгород, Сормовский район, ул. Калашникова, ГСК № 3 по ул. Калашникова, участок 86 (гараж 7-1)
52:18:0010023:3У87	36	Земли населённых пунктов	размещение гаражей для собственных нужд	Нижегородская обл., г. Нижний Новгород, Сормовский район, ул. Калашникова, ГСК № 3 по ул. Калашникова, участок 87
52:18:0010023:3У88	90	Земли населённых пунктов	размещение гаражей для собственных нужд	Нижегородская обл., г. Нижний Новгород, Сормовский район, ул. Калашникова, ГСК № 3 по ул. Калашникова, участок 88 (гараж 6-5)
52:18:0010023:3У89	87	Земли населённых пунктов	размещение гаражей для собственных нужд	Нижегородская обл., г. Нижний Новгород, Сормовский район, ул. Калашникова, ГСК № 3 по ул. Калашникова, участок 89 (гараж 6-6)
52:18:0010023:3У90	47	Земли населённых пунктов	размещение гаражей для собственных нужд	Нижегородская обл., г. Нижний Новгород, Сормовский район, ул. Калашникова,

Кадастровый/ условный номер земельного участка	Площадь м ²	Категория земель	Вид разрешенного использования земельного участка	Адрес (описание местоположения)
				ГСК № 3 по ул. Калашникова, участок 90 (гараж 6- 4)
52:18:0010023:3У91	54	Земли населённых пунктов	размещение гаражей для собственных нужд	Нижегородская обл., г. Нижний Новгород, Сормовский район, ул. Калашникова, ГСК № 3 по ул. Калашникова, участок 91 (гараж 6- 3)
52:18:0010023:3У92	54	Земли населённых пунктов	размещение гаражей для собственных нужд	Нижегородская обл., г. Нижний Новгород, Сормовский район, ул. Калашникова, ГСК № 3 по ул. Калашникова, участок 92 (гараж 6- 2)
52:18:0010023:3У93	63	Земли населённых пунктов	размещение гаражей для собственных нужд	Нижегородская обл., г. Нижний Новгород, Сормовский район, ул. Калашникова, ГСК № 3 по ул. Калашникова, участок 93 (гараж 6- 1)
52:18:0010023:3У94	29	Земли населённых пунктов	размещение гаражей для собственных нужд	Нижегородская обл., г. Нижний Новгород, Сормовский район, ул. Калашникова, ГСК № 3 по ул. Калашникова, участок 94 (гараж 5- 2)
52:18:0010023:3У95	23	Земли населённых пунктов	размещение гаражей для собственных нужд	Нижегородская обл., г. Нижний Новгород, Сормовский район, ул. Калашникова, ГСК № 3 по ул. Калашникова, участок 95 (гараж 5- 4)
52:18:0010023:3У96	35	Земли населённых пунктов	размещение гаражей для собственных нужд	Нижегородская обл., г. Нижний Новгород, Сормовский район, ул. Калашникова, ГСК № 3 по ул. Калашникова, участок 96 (гараж 5- 6)
52:18:0010023:3У97	56	Земли населённых пунктов	размещение гаражей для собственных	Нижегородская обл., г. Нижний Новгород,

Кадастровый/ условный номер земельного участка	Площадь м ²	Категория земель	Вид разрешенного использования земельного участка	Адрес (описание местоположения)
			нужд	Сормовский район, ул. Калашникова, ГСК № 3 по ул. Калашникова, участок 97 (гараж 6- 7)
52:18:0010023:3У98	56	Земли населённых пунктов	размещение гаражей для собственных нужд	Нижегородская обл., г. Нижний Новгород, Сормовский район, ул. Калашникова, ГСК № 3 по ул. Калашникова, участок 98 (гараж 6- 8)
52:18:0010023:3У99	60	Земли населённых пунктов	размещение гаражей для собственных нужд	Нижегородская обл., г. Нижний Новгород, Сормовский район, ул. Калашникова, ГСК № 3 по ул. Калашникова, участок 99 (гараж 6- 9)
52:18:0010023:3У100	61	Земли населённых пунктов	размещение гаражей для собственных нужд	Нижегородская обл., г. Нижний Новгород, Сормовский район, ул. Калашникова, ГСК № 3 по ул. Калашникова, участок 100 (гараж 6-10)
52:18:0010023:3У101	30	Земли населённых пунктов	размещение гаражей для собственных нужд	Нижегородская обл., г. Нижний Новгород, Сормовский район, ул. Калашникова, ГСК № 3 по ул. Калашникова, участок 101 (гараж 5-8)
52:18:0010023:3У102	39	Земли населённых пунктов	размещение гаражей для собственных нужд	Нижегородская обл., г. Нижний Новгород, Сормовский район, ул. Калашникова, ГСК № 3 по ул. Калашникова, участок 102 (гараж 5-10)
52:18:0010023:3У103	38	Земли населённых пунктов	размещение гаражей для собственных нужд	Нижегородская обл., г. Нижний Новгород, Сормовский район, ул. Калашникова, ГСК № 3 по ул. Калашникова, участок 103 (гараж 5-12)

Кадастровый/ условный номер земельного участка	Площадь м ²	Категория земель	Вид разрешенного использования земельного участка	Адрес (описание местоположения)
52:18:0010023:ЗУ104	62	Земли населённых пунктов	размещение гаражей для собственных нужд	Нижегородская обл., г. Нижний Новгород, Сормовский район, ул. Калашникова, ГСК № 3 по ул. Калашникова, участок 104 (гараж 8-8)
52:18:0010023:ЗУ105	45	Земли населённых пунктов	размещение гаражей для собственных нужд	Нижегородская обл., г. Нижний Новгород, Сормовский район, ул. Калашникова, ГСК № 3 по ул. Калашникова, участок 105 (гараж 8-9)
52:18:0010023:ЗУ106	53	Земли населённых пунктов	размещение гаражей для собственных нужд	Нижегородская обл., г. Нижний Новгород, Сормовский район, ул. Калашникова, ГСК № 3 по ул. Калашникова, участок 106 (гараж 8-10)
52:18:0010023:ЗУ107	42	Земли населённых пунктов	размещение гаражей для собственных нужд	Нижегородская обл., г. Нижний Новгород, Сормовский район, ул. Калашникова, ГСК № 3 по ул. Калашникова, участок 107
52:18:0010023:ЗУ108	44	Земли населённых пунктов	размещение гаражей для собственных нужд	Нижегородская обл., г. Нижний Новгород, Сормовский район, ул. Калашникова, ГСК № 3 по ул. Калашникова, участок 108 (гараж 5-7)
52:18:0010023:ЗУ109	41	Земли населённых пунктов	размещение гаражей для собственных нужд	Нижегородская обл., г. Нижний Новгород, Сормовский район, ул. Калашникова, ГСК № 3 по ул. Калашникова, участок 109 (гараж 5-9)
52:18:0010023:ЗУ110	53	Земли населённых пунктов	размещение гаражей для собственных нужд	Нижегородская обл., г. Нижний Новгород, Сормовский район, ул. Калашникова, ГСК № 3 по ул. Калашникова, участок 110 (гараж

Кадастровый/ условный номер земельного участка	Площадь м ²	Категория земель	Вид разрешенного использования земельного участка	Адрес (описание местоположения)
				5-11)
52:18:0010023:ЗУ111	46	Земли населённых пунктов	размещение гаражей для собственных нужд	Нижегородская обл., г. Нижний Новгород, Сормовский район, ул. Калашникова, ГСК № 3 по ул. Калашникова, участок 111
52:18:0010023:ЗУ112	28	Земли населённых пунктов	размещение гаражей для собственных нужд	Нижегородская обл., г. Нижний Новгород, Сормовский район, ул. Калашникова, ГСК № 3 по ул. Калашникова, участок 112 (гараж 4-4)
52:18:0010023:ЗУ113	38	Земли населённых пунктов	размещение гаражей для собственных нужд	Нижегородская обл., г. Нижний Новгород, Сормовский район, ул. Калашникова, ГСК № 3 по ул. Калашникова, участок 113 (гараж 4-6)
52:18:0010023:ЗУ114	33	Земли населённых пунктов	размещение гаражей для собственных нужд	Нижегородская обл., г. Нижний Новгород, Сормовский район, ул. Калашникова, ГСК № 3 по ул. Калашникова, участок 114 (гараж 4-8)
52:18:0010023:ЗУ115	39	Земли населённых пунктов	размещение гаражей для собственных нужд	Нижегородская обл., г. Нижний Новгород, Сормовский район, ул. Калашникова, ГСК № 3 по ул. Калашникова, участок 115 (гараж 4-10)
52:18:0010023:ЗУ116	37	Земли населённых пунктов	размещение гаражей для собственных нужд	Нижегородская обл., г. Нижний Новгород, Сормовский район, ул. Калашникова, ГСК № 3 по ул. Калашникова, участок 116 (гараж 4-12)
52:18:0010023:ЗУ117	36	Земли населённых пунктов	размещение гаражей для собственных нужд	Нижегородская обл., г. Нижний Новгород, Сормовский район, ул. Калашникова, ГСК № 3 по ул. Калашникова,

Кадастровый/ условный номер земельного участка	Площадь м ²	Категория земель	Вид разрешенного использования земельного участка	Адрес (описание местоположения)
				участок 117 (гараж 4-14)
52:18:0010023:3У118	54	Земли населённых пунктов	размещение гаражей для собственных нужд	Нижегородская обл., г. Нижний Новгород, Сормовский район, ул. Калашникова, ГСК № 3 по ул. Калашникова, участок 118 (гараж 4-16)
52:18:0010023:3У119	56	Земли населённых пунктов	размещение гаражей для собственных нужд	Нижегородская обл., г. Нижний Новгород, Сормовский район, ул. Калашникова, ГСК № 3 по ул. Калашникова, участок 119 (гараж 4-18)
52:18:0010023:3У120	39	Земли населённых пунктов	размещение гаражей для собственных нужд	Нижегородская обл., г. Нижний Новгород, Сормовский район, ул. Калашникова, ГСК № 3 по ул. Калашникова, участок 120 (гараж 4-1)
52:18:0010023:3У121	41	Земли населённых пунктов	размещение гаражей для собственных нужд	Нижегородская обл., г. Нижний Новгород, Сормовский район, ул. Калашникова, ГСК № 3 по ул. Калашникова, участок 121 (гараж 4-3)
52:18:0010023:3У122	34	Земли населённых пунктов	размещение гаражей для собственных нужд	Нижегородская обл., г. Нижний Новгород, Сормовский район, ул. Калашникова, ГСК № 3 по ул. Калашникова, участок 122 (гараж 4-5)
52:18:0010023:3У123	40	Земли населённых пунктов	размещение гаражей для собственных нужд	Нижегородская обл., г. Нижний Новгород, Сормовский район, ул. Калашникова, ГСК № 3 по ул. Калашникова, участок 123 (гараж 4-7)
52:18:0010023:3У124	44	Земли населённых пунктов	размещение гаражей для собственных нужд	Нижегородская обл., г. Нижний Новгород, Сормовский район, ул. Калашникова,

Кадастровый/ условный номер земельного участка	Площадь м ²	Категория земель	Вид разрешенного использования земельного участка	Адрес (описание местоположения)
				ГСК № 3 по ул. Калашникова, участок 124 (гараж 4-9)
52:18:0010023:3У125	46	Земли населённых пунктов	размещение гаражей для собственных нужд	Нижегородская обл., г. Нижний Новгород, Сормовский район, ул. Калашникова, ГСК № 3 по ул. Калашникова, участок 125 (гараж 4-11)
52:18:0010023:3У126	56	Земли населённых пунктов	размещение гаражей для собственных нужд	Нижегородская обл., г. Нижний Новгород, Сормовский район, ул. Калашникова, ГСК № 3 по ул. Калашникова, участок 126 (гараж 4-13)
52:18:0010023:3У127	58	Земли населённых пунктов	размещение гаражей для собственных нужд	Нижегородская обл., г. Нижний Новгород, Сормовский район, ул. Калашникова, ГСК № 3 по ул. Калашникова, участок 127 (гараж 4-15)
52:18:0010023:3У128	52	Земли населённых пунктов	размещение гаражей для собственных нужд	Нижегородская обл., г. Нижний Новгород, Сормовский район, ул. Калашникова, ГСК № 3 по ул. Калашникова, участок 128 (гараж 4-17)
52:18:0010023:3У129	42	Земли населённых пунктов	размещение гаражей для собственных нужд	Нижегородская обл., г. Нижний Новгород, Сормовский район, ул. Калашникова, ГСК № 3 по ул. Калашникова, участок 129 (гараж 4-19)
52:18:0010023:3У130	65	Земли населённых пунктов	размещение гаражей для собственных нужд	Нижегородская обл., г. Нижний Новгород, Сормовский район, ул. Калашникова, ГСК № 3 по ул. Калашникова, участок 130 (гараж 4-21)
52:18:0010023:3У131	48	Земли населённых пунктов	размещение гаражей для собственных	Нижегородская обл., г. Нижний Новгород,

Кадастровый/ условный номер земельного участка	Площадь м ²	Категория земель	Вид разрешенного использования земельного участка	Адрес (описание местоположения)
			нужд	Сормовский район, ул. Калашникова, ГСК № 3 по ул. Калашникова, участок 131 (гараж 4-23)
52:18:0010023:ЗУ132	36	Земли населённых пунктов	размещение гаражей для собственных нужд	Нижегородская обл., г. Нижний Новгород, Сормовский район, ул. Калашникова, ГСК № 3 по ул. Калашникова, участок 132 (гараж 3-2)
52:18:0010023:ЗУ133	38	Земли населённых пунктов	размещение гаражей для собственных нужд	Нижегородская обл., г. Нижний Новгород, Сормовский район, ул. Калашникова, ГСК № 3 по ул. Калашникова, участок 133 (гараж 3-4)
52:18:0010023:ЗУ134	37	Земли населённых пунктов	размещение гаражей для собственных нужд	Нижегородская обл., г. Нижний Новгород, Сормовский район, ул. Калашникова, ГСК № 3 по ул. Калашникова, участок 134 (гараж 3-6)
52:18:0010023:ЗУ135	42	Земли населённых пунктов	размещение гаражей для собственных нужд	Нижегородская обл., г. Нижний Новгород, Сормовский район, ул. Калашникова, ГСК № 3 по ул. Калашникова, участок 135 (гараж 3-8)
52:18:0010023:ЗУ136	35	Земли населённых пунктов	размещение гаражей для собственных нужд	Нижегородская обл., г. Нижний Новгород, Сормовский район, ул. Калашникова, ГСК № 3 по ул. Калашникова, участок 136 (гараж 3-10)
52:18:0010023:ЗУ137	36	Земли населённых пунктов	размещение гаражей для собственных нужд	Нижегородская обл., г. Нижний Новгород, Сормовский район, ул. Калашникова, ГСК № 3 по ул. Калашникова, участок 137 (гараж 3-12)

Кадастровый/ условный номер земельного участка	Площадь м ²	Категория земель	Вид разрешенного использования земельного участка	Адрес (описание местоположения)
52:18:0010023:ЗУ138	30	Земли населённых пунктов	размещение гаражей для собственных нужд	Нижегородская обл., г. Нижний Новгород, Сормовский район, ул. Калашникова, ГСК № 3 по ул. Калашникова, участок 138 (гараж 3-14)
52:18:0010023:ЗУ139	32	Земли населённых пунктов	размещение гаражей для собственных нужд	Нижегородская обл., г. Нижний Новгород, Сормовский район, ул. Калашникова, ГСК № 3 по ул. Калашникова, участок 139 (гараж 3-16)
52:18:0010023:ЗУ140	34	Земли населённых пунктов	размещение гаражей для собственных нужд	Нижегородская обл., г. Нижний Новгород, Сормовский район, ул. Калашникова, ГСК № 3 по ул. Калашникова, участок 140 (гараж 3-18)
52:18:0010023:ЗУ141	40	Земли населённых пунктов	размещение гаражей для собственных нужд	Нижегородская обл., г. Нижний Новгород, Сормовский район, ул. Калашникова, ГСК № 3 по ул. Калашникова, участок 141 (гараж 3-20)
52:18:0010023:ЗУ142	39	Земли населённых пунктов	размещение гаражей для собственных нужд	Нижегородская обл., г. Нижний Новгород, Сормовский район, ул. Калашникова, ГСК № 3 по ул. Калашникова, участок 142 (гараж 3-22)
52:18:0010023:ЗУ143	35	Земли населённых пунктов	размещение гаражей для собственных нужд	Нижегородская обл., г. Нижний Новгород, Сормовский район, ул. Калашникова, ГСК № 3 по ул. Калашникова, участок 143 (гараж 3-24)
52:18:0010023:ЗУ144	33	Земли населённых пунктов	размещение гаражей для собственных нужд	Нижегородская обл., г. Нижний Новгород, Сормовский район, ул. Калашникова, ГСК № 3 по ул. Калашникова,

Кадастровый/ условный номер земельного участка	Площадь м ²	Категория земель	Вид разрешенного использования земельного участка	Адрес (описание местоположения)
				участок 144 (гараж 3-26)
52:18:0010023:3У145	35	Земли населённых пунктов	размещение гаражей для собственных нужд	Нижегородская обл., г. Нижний Новгород, Сормовский район, ул. Калашникова, ГСК № 3 по ул. Калашникова, участок 145 (гараж 3-28)
52:18:0010023:3У146	24	Земли населённых пунктов	размещение гаражей для собственных нужд	Нижегородская обл., г. Нижний Новгород, Сормовский район, ул. Калашникова, ГСК № 3 по ул. Калашникова, участок 146 (гараж 3-1)
52:18:0010023:3У147	23	Земли населённых пунктов	размещение гаражей для собственных нужд	Нижегородская обл., г. Нижний Новгород, Сормовский район, ул. Калашникова, ГСК № 3 по ул. Калашникова, участок 147 (гараж 3-3)
52:18:0010023:3У148	21	Земли населённых пунктов	размещение гаражей для собственных нужд	Нижегородская обл., г. Нижний Новгород, Сормовский район, ул. Калашникова, ГСК № 3 по ул. Калашникова, участок 148 (гараж 3-5)
52:18:0010023:3У149	23	Земли населённых пунктов	размещение гаражей для собственных нужд	Нижегородская обл., г. Нижний Новгород, Сормовский район, ул. Калашникова, ГСК № 3 по ул. Калашникова, участок 149 (гараж 3-7)
52:18:0010023:3У150	20	Земли населённых пунктов	размещение гаражей для собственных нужд	Нижегородская обл., г. Нижний Новгород, Сормовский район, ул. Калашникова, ГСК № 3 по ул. Калашникова, участок 150 (гараж 3-9)
52:18:0010023:3У151	22	Земли населённых пунктов	размещение гаражей для собственных нужд	Нижегородская обл., г. Нижний Новгород, Сормовский район, ул. Калашникова,

Кадастровый/ условный номер земельного участка	Площадь м ²	Категория земель	Вид разрешенного использования земельного участка	Адрес (описание местоположения)
				ГСК № 3 по ул. Калашникова, участок 151 (гараж 3-11)
52:18:0010023:3У152	22	Земли населённых пунктов	размещение гаражей для собственных нужд	Нижегородская обл., г. Нижний Новгород, Сормовский район, ул. Калашникова, ГСК № 3 по ул. Калашникова, участок 152 (гараж 3-13)
52:18:0010023:3У153	22	Земли населённых пунктов	размещение гаражей для собственных нужд	Нижегородская обл., г. Нижний Новгород, Сормовский район, ул. Калашникова, ГСК № 3 по ул. Калашникова, участок 153 (гараж 3-15)
52:18:0010023:3У154	22	Земли населённых пунктов	размещение гаражей для собственных нужд	Нижегородская обл., г. Нижний Новгород, Сормовский район, ул. Калашникова, ГСК № 3 по ул. Калашникова, участок 154 (гараж 3-17)
52:18:0010023:3У155	22	Земли населённых пунктов	размещение гаражей для собственных нужд	Нижегородская обл., г. Нижний Новгород, Сормовский район, ул. Калашникова, ГСК № 3 по ул. Калашникова, участок 155 (гараж 3-19)
52:18:0010023:3У156	27	Земли населённых пунктов	размещение гаражей для собственных нужд	Нижегородская обл., г. Нижний Новгород, Сормовский район, ул. Калашникова, ГСК № 3 по ул. Калашникова, участок 156 (гараж 3-21)
52:18:0010023:3У157	24	Земли населённых пунктов	размещение гаражей для собственных нужд	Нижегородская обл., г. Нижний Новгород, Сормовский район, ул. Калашникова, ГСК № 3 по ул. Калашникова, участок 157 (гараж 3-23)
52:18:0010023:3У158	31	Земли населённых пунктов	размещение гаражей для собственных	Нижегородская обл., г. Нижний Новгород,

Кадастровый/ условный номер земельного участка	Площадь м ²	Категория земель	Вид разрешенного использования земельного участка	Адрес (описание местоположения)
			нужд	Сормовский район, ул. Калашникова, ГСК № 3 по ул. Калашникова, участок 158 (гараж 3-25)
52:18:0010023:ЗУ159	32	Земли населённых пунктов	размещение гаражей для собственных нужд	Нижегородская обл., г. Нижний Новгород, Сормовский район, ул. Калашникова, ГСК № 3 по ул. Калашникова, участок 159 (гараж 3-27)
52:18:0010023:ЗУ160	26	Земли населённых пунктов	размещение гаражей для собственных нужд	Нижегородская обл., г. Нижний Новгород, Сормовский район, ул. Калашникова, ГСК № 3 по ул. Калашникова, участок 160 (гараж 3-29)
52:18:0010023:ЗУ170	38	Земли населённых пунктов	размещение гаражей для собственных нужд	Нижегородская обл., г. Нижний Новгород, Сормовский район, ул. Калашникова, ГСК № 3 по ул. Калашникова, участок 170 (гараж 3-31)
52:18:0010023:ЗУ171	29	Земли населённых пунктов	размещение гаражей для собственных нужд	Нижегородская обл., г. Нижний Новгород, Сормовский район, ул. Калашникова, ГСК № 3 по ул. Калашникова, участок 171 (гараж 2-2)
52:18:0010023:ЗУ172	29	Земли населённых пунктов	размещение гаражей для собственных нужд	Нижегородская обл., г. Нижний Новгород, Сормовский район, ул. Калашникова, ГСК № 3 по ул. Калашникова, участок 172 (гараж 2-4)
52:18:0010023:ЗУ173	27	Земли населённых пунктов	размещение гаражей для собственных нужд	Нижегородская обл., г. Нижний Новгород, Сормовский район, ул. Калашникова, ГСК № 3 по ул. Калашникова, участок 173 (гараж

Кадастровый/ условный номер земельного участка	Площадь м ²	Категория земель	Вид разрешенного использования земельного участка	Адрес (описание местоположения)
				2-6)
52:18:0010023:3У174	29	Земли населённых пунктов	размещение гаражей для собственных нужд	Нижегородская обл., г. Нижний Новгород, Сормовский район, ул. Калашникова, ГСК № 3 по ул. Калашникова, участок 174 (гараж 2-8)
52:18:0010023:3У175	28	Земли населённых пунктов	размещение гаражей для собственных нужд	Нижегородская обл., г. Нижний Новгород, Сормовский район, ул. Калашникова, ГСК № 3 по ул. Калашникова, участок 175 (гараж 2-10)
52:18:0010023:3У176	30	Земли населённых пунктов	размещение гаражей для собственных нужд	Нижегородская обл., г. Нижний Новгород, Сормовский район, ул. Калашникова, ГСК № 3 по ул. Калашникова, участок 176 (гараж 2-12)
52:18:0010023:3У177	29	Земли населённых пунктов	размещение гаражей для собственных нужд	Нижегородская обл., г. Нижний Новгород, Сормовский район, ул. Калашникова, ГСК № 3 по ул. Калашникова, участок 177 (гараж 2-14)
52:18:0010023:3У178	32	Земли населённых пунктов	размещение гаражей для собственных нужд	Нижегородская обл., г. Нижний Новгород, Сормовский район, ул. Калашникова, ГСК № 3 по ул. Калашникова, участок 178 (гараж 2-16)
52:18:0010023:3У179	34	Земли населённых пунктов	размещение гаражей для собственных нужд	Нижегородская обл., г. Нижний Новгород, Сормовский район, ул. Калашникова, ГСК № 3 по ул. Калашникова, участок 179 (гараж 2-18)
52:18:0010023:3У180	31	Земли населённых пунктов	размещение гаражей для собственных нужд	Нижегородская обл., г. Нижний Новгород, Сормовский район, ул. Калашникова, ГСК № 3 по ул.

Кадастровый/ условный номер земельного участка	Площадь м ²	Категория земель	Вид разрешенного использования земельного участка	Адрес (описание местоположения)
				Калашникова, участок 180 (гараж 2-20)
52:18:0010023:3У181	26	Земли населённых пунктов	размещение гаражей для собственных нужд	Нижегородская обл., г. Нижний Новгород, Сормовский район, ул. Калашникова, ГСК № 3 по ул. Калашникова, участок 181 (гараж 2-22)
52:18:0010023:3У182	37	Земли населённых пунктов	размещение гаражей для собственных нужд	Нижегородская обл., г. Нижний Новгород, Сормовский район, ул. Калашникова, ГСК № 3 по ул. Калашникова, участок 182 (гараж 2-24)
52:18:0010023:3У183	40	Земли населённых пунктов	размещение гаражей для собственных нужд	Нижегородская обл., г. Нижний Новгород, Сормовский район, ул. Калашникова, ГСК № 3 по ул. Калашникова, участок 183 (гараж 2-26)
52:18:0010023:3У184	43	Земли населённых пунктов	размещение гаражей для собственных нужд	Нижегородская обл., г. Нижний Новгород, Сормовский район, ул. Калашникова, ГСК № 3 по ул. Калашникова, участок 184 (гараж 2-28)
52:18:0010023:3У185	35	Земли населённых пунктов	размещение гаражей для собственных нужд	Нижегородская обл., г. Нижний Новгород, Сормовский район, ул. Калашникова, ГСК № 3 по ул. Калашникова, участок 185 (гараж 2-30)
52:18:0010023:3У186	47	Земли населённых пунктов	размещение гаражей для собственных нужд	Нижегородская обл., г. Нижний Новгород, Сормовский район, ул. Калашникова, ГСК № 3 по ул. Калашникова, участок 186 (гараж 2-32)
52:18:0010023:3У187	23	Земли населённых пунктов	размещение гаражей для собственных нужд	Нижегородская обл., г. Нижний Новгород, Сормовский район,

Кадастровый/ условный номер земельного участка	Площадь м ²	Категория земель	Вид разрешенного использования земельного участка	Адрес (описание местоположения)
				ул. Калашникова, ГСК № 3 по ул. Калашникова, участок 187 (гараж 2-1)
52:18:0010023:ЗУ188	22	Земли населённых пунктов	размещение гаражей для собственных нужд	Нижегородская обл., г. Нижний Новгород, Сормовский район, ул. Калашникова, ГСК № 3 по ул. Калашникова, участок 188 (гараж 2-3)
52:18:0010023:ЗУ189	21	Земли населённых пунктов	размещение гаражей для собственных нужд	Нижегородская обл., г. Нижний Новгород, Сормовский район, ул. Калашникова, ГСК № 3 по ул. Калашникова, участок 189 (гараж 2-5)
52:18:0010023:ЗУ190	20	Земли населённых пунктов	размещение гаражей для собственных нужд	Нижегородская обл., г. Нижний Новгород, Сормовский район, ул. Калашникова, ГСК № 3 по ул. Калашникова, участок 190 (гараж 2-7)
52:18:0010023:ЗУ191	20	Земли населённых пунктов	размещение гаражей для собственных нужд	Нижегородская обл., г. Нижний Новгород, Сормовский район, ул. Калашникова, ГСК № 3 по ул. Калашникова, участок 191 (гараж 2-9)
52:18:0010023:ЗУ192	21	Земли населённых пунктов	размещение гаражей для собственных нужд	Нижегородская обл., г. Нижний Новгород, Сормовский район, ул. Калашникова, ГСК № 3 по ул. Калашникова, участок 192 (гараж 2-11)
52:18:0010023:ЗУ193	20	Земли населённых пунктов	размещение гаражей для собственных нужд	Нижегородская обл., г. Нижний Новгород, Сормовский район, ул. Калашникова, ГСК № 3 по ул. Калашникова, участок 193 (гараж 2-13)
52:18:0010023:ЗУ194	22	Земли населённых	размещение гаражей	Нижегородская обл.,

Кадастровый/ условный номер земельного участка	Площадь м ²	Категория земель	Вид разрешенного использования земельного участка	Адрес (описание местоположения)
		пунктов	для собственных нужд	г. Нижний Новгород, Сормовский район, ул. Калашникова, ГСК № 3 по ул. Калашникова, участок 194 (гараж 2-15)
52:18:0010023:ЗУ195	24	Земли населённых пунктов	размещение гаражей для собственных нужд	Нижегородская обл., г. Нижний Новгород, Сормовский район, ул. Калашникова, ГСК № 3 по ул. Калашникова, участок 195 (гараж 2-17)
52:18:0010023:ЗУ196	25	Земли населённых пунктов	размещение гаражей для собственных нужд	Нижегородская обл., г. Нижний Новгород, Сормовский район, ул. Калашникова, ГСК № 3 по ул. Калашникова, участок 196 (гараж 2-19)
52:18:0010023:ЗУ197	26	Земли населённых пунктов	размещение гаражей для собственных нужд	Нижегородская обл., г. Нижний Новгород, Сормовский район, ул. Калашникова, ГСК № 3 по ул. Калашникова, участок 197 (гараж 2-21)
52:18:0010023:ЗУ198	27	Земли населённых пунктов	размещение гаражей для собственных нужд	Нижегородская обл., г. Нижний Новгород, Сормовский район, ул. Калашникова, ГСК № 3 по ул. Калашникова, участок 198 (гараж 2-23)
52:18:0010023:ЗУ199	25	Земли населённых пунктов	размещение гаражей для собственных нужд	Нижегородская обл., г. Нижний Новгород, Сормовский район, ул. Калашникова, ГСК № 3 по ул. Калашникова, участок 199 (гараж 2-25)
52:18:0010023:ЗУ200	31	Земли населённых пунктов	размещение гаражей для собственных нужд	Нижегородская обл., г. Нижний Новгород, Сормовский район, ул. Калашникова, ГСК № 3 по ул. Калашникова, участок 200 (гараж

Кадастровый/ условный номер земельного участка	Площадь м ²	Категория земель	Вид разрешенного использования земельного участка	Адрес (описание местоположения)
				2-27)
52:18:0010023:ЗУ201	25	Земли населённых пунктов	размещение гаражей для собственных нужд	Нижегородская обл., г. Нижний Новгород, Сормовский район, ул. Калашникова, ГСК № 3 по ул. Калашникова, участок 201 (гараж 2-29)
52:18:0010023:ЗУ202	37	Земли населённых пунктов	размещение гаражей для собственных нужд	Нижегородская обл., г. Нижний Новгород, Сормовский район, ул. Калашникова, ГСК № 3 по ул. Калашникова, участок 202 (гараж 2-31)
52:18:0010023:ЗУ203	24	Земли населённых пунктов	размещение гаражей для собственных нужд	Нижегородская обл., г. Нижний Новгород, Сормовский район, ул. Калашникова, ГСК № 3 по ул. Калашникова, участок 203 (гараж 1-2)
52:18:0010023:ЗУ204	21	Земли населённых пунктов	размещение гаражей для собственных нужд	Нижегородская обл., г. Нижний Новгород, Сормовский район, ул. Калашникова, ГСК № 3 по ул. Калашникова, участок 204 (гараж 1-4)
52:18:0010023:ЗУ205	22	Земли населённых пунктов	размещение гаражей для собственных нужд	Нижегородская обл., г. Нижний Новгород, Сормовский район, ул. Калашникова, ГСК № 3 по ул. Калашникова, участок 205 (гараж 1-6)
52:18:0010023:ЗУ206	22	Земли населённых пунктов	размещение гаражей для собственных нужд	Нижегородская обл., г. Нижний Новгород, Сормовский район, ул. Калашникова, ГСК № 3 по ул. Калашникова, участок 206 (гараж 1-8)
52:18:0010023:ЗУ207	22	Земли населённых пунктов	размещение гаражей для собственных нужд	Нижегородская обл., г. Нижний Новгород, Сормовский район, ул. Калашникова, ГСК № 3 по ул.

Кадастровый/ условный номер земельного участка	Площадь м ²	Категория земель	Вид разрешенного использования земельного участка	Адрес (описание местоположения)
				Калашникова, участок 207 (гараж 1-10)
52:18:0010023:ЗУ208	23	Земли населённых пунктов	размещение гаражей для собственных нужд	Нижегородская обл., г. Нижний Новгород, Сормовский район, ул. Калашникова, ГСК № 3 по ул. Калашникова, участок 208 (гараж 1-12)
52:18:0010023:ЗУ209	23	Земли населённых пунктов	размещение гаражей для собственных нужд	Нижегородская обл., г. Нижний Новгород, Сормовский район, ул. Калашникова, ГСК № 3 по ул. Калашникова, участок 209 (гараж 1-14)
52:18:0010023:ЗУ210	27	Земли населённых пунктов	размещение гаражей для собственных нужд	Нижегородская обл., г. Нижний Новгород, Сормовский район, ул. Калашникова, ГСК № 3 по ул. Калашникова, участок 210 (гараж 1-16)
52:18:0010023:ЗУ211	26	Земли населённых пунктов	размещение гаражей для собственных нужд	Нижегородская обл., г. Нижний Новгород, Сормовский район, ул. Калашникова, ГСК № 3 по ул. Калашникова, участок 211 (гараж 1-18)
52:18:0010023:ЗУ212	31	Земли населённых пунктов	размещение гаражей для собственных нужд	Нижегородская обл., г. Нижний Новгород, Сормовский район, ул. Калашникова, ГСК № 3 по ул. Калашникова, участок 212 (гараж 1-20)
52:18:0010023:ЗУ213	34	Земли населённых пунктов	размещение гаражей для собственных нужд	Нижегородская обл., г. Нижний Новгород, Сормовский район, ул. Калашникова, ГСК № 3 по ул. Калашникова, участок 213 (гараж 1-22)
52:18:0010023:ЗУ214	35	Земли населённых пунктов	размещение гаражей для собственных нужд	Нижегородская обл., г. Нижний Новгород, Сормовский район,

Кадастровый/ условный номер земельного участка	Площадь м ²	Категория земель	Вид разрешенного использования земельного участка	Адрес (описание местоположения)
				ул. Калашникова, ГСК № 3 по ул. Калашникова, участок 214 (гараж 1-24)
52:18:0010023:ЗУ215	36	Земли населённых пунктов	размещение гаражей для собственных нужд	Нижегородская обл., г. Нижний Новгород, Сормовский район, ул. Калашникова, ГСК № 3 по ул. Калашникова, участок 215 (гараж 1-26)
52:18:0010023:ЗУ216	34	Земли населённых пунктов	размещение гаражей для собственных нужд	Нижегородская обл., г. Нижний Новгород, Сормовский район, ул. Калашникова, ГСК № 3 по ул. Калашникова, участок 216 (гараж 1-28)
52:18:0010023:ЗУ217	26	Земли населённых пунктов	размещение гаражей для собственных нужд	Нижегородская обл., г. Нижний Новгород, Сормовский район, ул. Калашникова, ГСК № 3 по ул. Калашникова, участок 217 (гараж 1-30)
52:18:0010023:ЗУ218	34	Земли населённых пунктов	размещение гаражей для собственных нужд	Нижегородская обл., г. Нижний Новгород, Сормовский район, ул. Калашникова, ГСК № 3 по ул. Калашникова, участок 218 (гараж 1-32)
52:18:0010023:ЗУ219	46	Земли населённых пунктов	размещение гаражей для собственных нужд	Нижегородская обл., г. Нижний Новгород, Сормовский район, ул. Калашникова, ГСК № 3 по ул. Калашникова, участок 219 (гараж 1-34)
52:18:0010023:ЗУ220	27	Земли населённых пунктов	размещение гаражей для собственных нужд	Нижегородская обл., г. Нижний Новгород, Сормовский район, ул. Калашникова, ГСК № 3 по ул. Калашникова, участок 220 (гараж 1-1)
52:18:0010023:ЗУ221	32	Земли населённых	размещение гаражей	Нижегородская обл.,

Кадастровый/ условный номер земельного участка	Площадь м ²	Категория земель	Вид разрешенного использования земельного участка	Адрес (описание местоположения)
		пунктов	для собственных нужд	г. Нижний Новгород, Сормовский район, ул. Калашникова, ГСК № 3 по ул. Калашникова, участок 221 (гараж 1-3)
52:18:0010023:3У222	33	Земли населённых пунктов	размещение гаражей для собственных нужд	Нижегородская обл., г. Нижний Новгород, Сормовский район, ул. Калашникова, ГСК № 3 по ул. Калашникова, участок 222 (гараж 1-5)
52:18:0010023:3У223	28	Земли населённых пунктов	размещение гаражей для собственных нужд	Нижегородская обл., г. Нижний Новгород, Сормовский район, ул. Калашникова, ГСК № 3 по ул. Калашникова, участок 223 (гараж 1-11)
52:18:0010023:3У224	25	Земли населённых пунктов	размещение гаражей для собственных нужд	Нижегородская обл., г. Нижний Новгород, Сормовский район, ул. Калашникова, ГСК № 3 по ул. Калашникова, участок 224 (гараж 1-13)
52:18:0010023:3У225	32	Земли населённых пунктов	размещение гаражей для собственных нужд	Нижегородская обл., г. Нижний Новгород, Сормовский район, ул. Калашникова, ГСК № 3 по ул. Калашникова, участок 225 (гараж 1-15)
52:18:0010023:3У226	31	Земли населённых пунктов	размещение гаражей для собственных нужд	Нижегородская обл., г. Нижний Новгород, Сормовский район, ул. Калашникова, ГСК № 3 по ул. Калашникова, участок 226 (гараж 1-17)
52:18:0010023:3У227	31	Земли населённых пунктов	размещение гаражей для собственных нужд	Нижегородская обл., г. Нижний Новгород, Сормовский район, ул. Калашникова, ГСК № 3 по ул. Калашникова, участок 227 (гараж

Кадастровый/ условный номер земельного участка	Площадь м ²	Категория земель	Вид разрешенного использования земельного участка	Адрес (описание местоположения)
				1-19)
52:18:0010023:3У228	39	Земли населённых пунктов	размещение гаражей для собственных нужд	Нижегородская обл., г. Нижний Новгород, Сормовский район, ул. Калашникова, ГСК № 3 по ул. Калашникова, участок 228 (гараж 1-21)
52:18:0010018:3У229	63	Земли населённых пунктов	размещение гаражей для собственных нужд	Нижегородская обл., г. Нижний Новгород, Сормовский район, ул. Коминтерна, в районе ГК "Левинка- 2", участок 229 (гараж 30)
52:18:0010018:3У230	46	Земли населённых пунктов	размещение гаражей для собственных нужд	Нижегородская обл., г. Нижний Новгород, Сормовский район, ул. Коминтерна, в районе ГК "Левинка- 2", участок 230 (гараж 29)
52:18:0010018:3У231	46	Земли населённых пунктов	размещение гаражей для собственных нужд	Нижегородская обл., г. Нижний Новгород, Сормовский район, ул. Коминтерна, в районе ГК "Левинка- 2", участок 231 (гараж 28)
52:18:0010018:3У232	41	Земли населённых пунктов	размещение гаражей для собственных нужд	Нижегородская обл., г. Нижний Новгород, Сормовский район, ул. Коминтерна, в районе ГК "Левинка- 2", участок 232 (гараж 27)
52:18:0010018:3У233	39	Земли населённых пунктов	размещение гаражей для собственных нужд	Нижегородская обл., г. Нижний Новгород, Сормовский район, ул. Коминтерна, в районе ГК "Левинка- 2", участок 233 (гараж 26)
52:18:0010018:3У234	45	Земли населённых пунктов	размещение гаражей для собственных нужд	Нижегородская обл., г. Нижний Новгород, Сормовский район, ул. Коминтерна, в районе ГК "Левинка- 2", участок 234 (гараж 25)
52:18:0010018:3У235	38	Земли населённых	размещение гаражей	Нижегородская обл.,

Кадастровый/ условный номер земельного участка	Площадь м ²	Категория земель	Вид разрешенного использования земельного участка	Адрес (описание местоположения)
		пунктов	для собственных нужд	г. Нижний Новгород, Сормовский район, ул. Коминтерна, в районе ГК "Левинка- 2", участок 235 (гараж 24)
52:18:0010018:3У236	43	Земли населённых пунктов	размещение гаражей для собственных нужд	Нижегородская обл., г. Нижний Новгород, Сормовский район, ул. Коминтерна, в районе ГК "Левинка- 2", участок 236 (гараж 23)
52:18:0010018:3У237	44	Земли населённых пунктов	размещение гаражей для собственных нужд	Нижегородская обл., г. Нижний Новгород, Сормовский район, ул. Коминтерна, в районе ГК "Левинка- 2", участок 237 (гараж 22)
52:18:0010018:3У238	39	Земли населённых пунктов	размещение гаражей для собственных нужд	Нижегородская обл., г. Нижний Новгород, Сормовский район, ул. Коминтерна, в районе ГК "Левинка- 2", участок 238 (гараж 21)
52:18:0010018:3У239	41	Земли населённых пунктов	размещение гаражей для собственных нужд	Нижегородская обл., г. Нижний Новгород, Сормовский район, ул. Коминтерна, в районе ГК "Левинка- 2", участок 239 (гараж 20)
52:18:0010018:3У240	34	Земли населённых пунктов	размещение гаражей для собственных нужд	Нижегородская обл., г. Нижний Новгород, Сормовский район, ул. Коминтерна, в районе ГК "Левинка- 2", участок 240 (гараж 19)
52:18:0010018:3У241	36	Земли населённых пунктов	размещение гаражей для собственных нужд	Нижегородская обл., г. Нижний Новгород, Сормовский район, ул. Коминтерна, в районе ГК "Левинка- 2", участок 241 (гараж 18)
52:18:0010018:3У242	40	Земли населённых пунктов	размещение гаражей для собственных нужд	Нижегородская обл., г. Нижний Новгород, Сормовский район, ул. Коминтерна, в районе ГК "Левинка- 2", участок 242

Кадастровый/ условный номер земельного участка	Площадь м ²	Категория земель	Вид разрешенного использования земельного участка	Адрес (описание местоположения)
				(гараж 17)
52:18:0010018:ЗУ243	31	Земли населённых пунктов	размещение гаражей для собственных нужд	Нижегородская обл., г. Нижний Новгород, Сормовский район, ул. Коминтерна, в районе ГК "Левинка- 2", участок 243 (гараж 16)
52:18:0010018:ЗУ244	39	Земли населённых пунктов	размещение гаражей для собственных нужд	Нижегородская обл., г. Нижний Новгород, Сормовский район, ул. Коминтерна, в районе ГК "Левинка- 2", участок 244 (гараж 15)
52:18:0010018:ЗУ245	36	Земли населённых пунктов	размещение гаражей для собственных нужд	Нижегородская обл., г. Нижний Новгород, Сормовский район, ул. Коминтерна, в районе ГК "Левинка- 2", участок 245 (гараж 14)
52:18:0010018:ЗУ246	34	Земли населённых пунктов	размещение гаражей для собственных нужд	Нижегородская обл., г. Нижний Новгород, Сормовский район, ул. Коминтерна, в районе ГК "Левинка- 2", участок 246 (гараж 13)
52:18:0010018:ЗУ247	34	Земли населённых пунктов	размещение гаражей для собственных нужд	Нижегородская обл., г. Нижний Новгород, Сормовский район, ул. Коминтерна, в районе ГК "Левинка- 2", участок 247 (гараж 12)
52:18:0010018:ЗУ248	34	Земли населённых пунктов	размещение гаражей для собственных нужд	Нижегородская обл., г. Нижний Новгород, Сормовский район, ул. Коминтерна, в районе ГК "Левинка- 2", участок 248 (гараж 11)
52:18:0010018:ЗУ249	33	Земли населённых пунктов	размещение гаражей для собственных нужд	Нижегородская обл., г. Нижний Новгород, Сормовский район, ул. Коминтерна, в районе ГК "Левинка- 2", участок 249 (гараж 10)
52:18:0010018:ЗУ250	31	Земли населённых пунктов	размещение гаражей для собственных нужд	Нижегородская обл., г. Нижний Новгород, Сормовский район,

Кадастровый/ условный номер земельного участка	Площадь м ²	Категория земель	Вид разрешенного использования земельного участка	Адрес (описание местоположения)
				ул. Коминтерна, в районе ГК "Левинка- 2", участок 250 (гараж 9)
52:18:0010018:3У251	32	Земли населённых пунктов	размещение гаражей для собственных нужд	Нижегородская обл., г. Нижний Новгород, Сормовский район, ул. Коминтерна, в районе ГК "Левинка- 2", участок 251 (гараж 8)
52:18:0010018:3У252	31	Земли населённых пунктов	размещение гаражей для собственных нужд	Нижегородская обл., г. Нижний Новгород, Сормовский район, ул. Коминтерна, в районе ГК "Левинка- 2", участок 252 (гараж 7)
52:18:0010018:3У253	33	Земли населённых пунктов	размещение гаражей для собственных нужд	Нижегородская обл., г. Нижний Новгород, Сормовский район, ул. Коминтерна, в районе ГК "Левинка- 2", участок 253 (гараж 6)
52:18:0010018:3У254	33	Земли населённых пунктов	размещение гаражей для собственных нужд	Нижегородская обл., г. Нижний Новгород, Сормовский район, ул. Коминтерна, в районе ГК "Левинка- 2", участок 254 (гараж 5)
52:18:0010018:3У255	36	Земли населённых пунктов	размещение гаражей для собственных нужд	Нижегородская обл., г. Нижний Новгород, Сормовский район, ул. Коминтерна, в районе ГК "Левинка- 2", участок 255 (гараж 4)
52:18:0010018:3У256	34	Земли населённых пунктов	размещение гаражей для собственных нужд	Нижегородская обл., г. Нижний Новгород, Сормовский район, ул. Коминтерна, в районе ГК "Левинка- 2", участок 256 (гараж 3)
52:18:0010018:3У257	34	Земли населённых пунктов	размещение гаражей для собственных нужд	Нижегородская обл., г. Нижний Новгород, Сормовский район, ул. Коминтерна, в районе ГК "Левинка- 2", участок 257 (гараж 2)

Кадастровый/ условный номер земельного участка	Площадь м ²	Категория земель	Вид разрешенного использования земельного участка	Адрес (описание местоположения)
52:18:0010018:ЗУ258	42	Земли населённых пунктов	размещение гаражей для собственных нужд	Нижегородская обл., г. Нижний Новгород, Сормовский район, ул. Коминтерна, в районе ГК "Левинка- 2", участок 258 (гараж 1)
52:18:0010068:ЗУ259	26	Земли населённых пунктов	размещение гаражей для собственных нужд	Нижегородская обл., г. Нижний Новгород, Сормовский район, ул. Коминтерна, ГК «Варя», участок 259 (гараж 124)
52:18:0010068:ЗУ260	70	Земли населённых пунктов	размещение гаражей для собственных нужд	Нижегородская обл., г. Нижний Новгород, Сормовский район, ул. Коминтерна, ГК «Варя», участок 260 (гараж 125)
52:18:0010068:ЗУ261	35	Земли населённых пунктов	размещение гаражей для собственных нужд	Нижегородская обл., г. Нижний Новгород, Сормовский район, ул. Коминтерна, ГК «Варя», участок 259 (гараж 126)
52:18:0010068:ЗУ262	60	Земли населённых пунктов	размещение гаражей для собственных нужд	Нижегородская обл., г. Нижний Новгород, Сормовский район, ул. Коминтерна, ГК «Варя», участок 262 (гараж 127)
52:18:0010068:ЗУ263	39	Земли населённых пунктов	размещение гаражей для собственных нужд	Нижегородская обл., г. Нижний Новгород, Сормовский район, ул. Коминтерна, ГК «Варя», участок 263 (гараж 128)
52:18:0010068:ЗУ264	42	Земли населённых пунктов	размещение гаражей для собственных нужд	Нижегородская обл., г. Нижний Новгород, Сормовский район, ул. Коминтерна, ГК «Варя», участок 264 (гараж 163)
52:18:0010068:ЗУ265	41	Земли населённых пунктов	размещение гаражей для собственных нужд	Нижегородская обл., г. Нижний Новгород, Сормовский район, ул. Коминтерна, ГК «Варя», участок 265 (гараж 129)
52:18:0010068:ЗУ266	38	Земли населённых пунктов	размещение гаражей для собственных нужд	Нижегородская обл., г. Нижний Новгород, Сормовский район, ул. Коминтерна,

Кадастровый/ условный номер земельного участка	Площадь м ²	Категория земель	Вид разрешенного использования земельного участка	Адрес (описание местоположения)
				ГК «Варя», участок 266 (гараж 162)
52:18:0010068:ЗУ267	36	Земли населённых пунктов	размещение гаражей для собственных нужд	Нижегородская обл., г. Нижний Новгород, Сормовский район, ул. Коминтерна, ГК «Варя», участок 267 (гараж 130)
52:18:0010068:ЗУ268	37	Земли населённых пунктов	размещение гаражей для собственных нужд	Нижегородская обл., г. Нижний Новгород, Сормовский район, ул. Коминтерна, ГК «Варя», участок 268 (гараж 161)
52:18:0010068:ЗУ269	36	Земли населённых пунктов	размещение гаражей для собственных нужд	Нижегородская обл., г. Нижний Новгород, Сормовский район, ул. Коминтерна, ГК «Варя», участок 269 (гараж 131)
52:18:0010068:ЗУ270	36	Земли населённых пунктов	размещение гаражей для собственных нужд	Нижегородская обл., г. Нижний Новгород, Сормовский район, ул. Коминтерна, ГК «Варя», участок 270 (гараж 160)
52:18:0010068:ЗУ271	37	Земли населённых пунктов	размещение гаражей для собственных нужд	Нижегородская обл., г. Нижний Новгород, Сормовский район, ул. Коминтерна, ГК «Варя», участок 271 (гараж 132)
52:18:0010068:ЗУ272	39	Земли населённых пунктов	размещение гаражей для собственных нужд	Нижегородская обл., г. Нижний Новгород, Сормовский район, ул. Коминтерна, ГК «Варя», участок 272 (гараж 159)
52:18:0010068:ЗУ273	43	Земли населённых пунктов	размещение гаражей для собственных нужд	Нижегородская обл., г. Нижний Новгород, Сормовский район, ул. Коминтерна, ГК «Варя», участок 273 (гараж 133)
52:18:0010068:ЗУ274	43	Земли населённых пунктов	размещение гаражей для собственных	Нижегородская обл., г. Нижний Новгород,

Кадастровый/ условный номер земельного участка	Площадь м ²	Категория земель	Вид разрешенного использования земельного участка	Адрес (описание местоположения)
			нужд	Сормовский район, ул. Коминтерна, ГК «Варя», участок 274 (гараж 158)
52:18:0010068:ЗУ275	41	Земли населённых пунктов	размещение гаражей для собственных нужд	Нижегородская обл., г. Нижний Новгород, Сормовский район, ул. Коминтерна, ГК «Варя», участок 275 (гараж 134)
52:18:0010068:ЗУ276	37	Земли населённых пунктов	размещение гаражей для собственных нужд	Нижегородская обл., г. Нижний Новгород, Сормовский район, ул. Коминтерна, ГК «Варя», участок 276 (гараж 157)
52:18:0010068:ЗУ277	38	Земли населённых пунктов	размещение гаражей для собственных нужд	Нижегородская обл., г. Нижний Новгород, Сормовский район, ул. Коминтерна, ГК «Варя», участок 277 (гараж 135)
52:18:0010068:ЗУ278	38	Земли населённых пунктов	размещение гаражей для собственных нужд	Нижегородская обл., г. Нижний Новгород, Сормовский район, ул. Коминтерна, ГК «Варя», участок 278 (гараж 156)
52:18:0010068:ЗУ279	45	Земли населённых пунктов	размещение гаражей для собственных нужд	Нижегородская обл., г. Нижний Новгород, Сормовский район, ул. Коминтерна, ГК «Варя», участок 279 (гараж 136)
52:18:0010068:ЗУ280	42	Земли населённых пунктов	размещение гаражей для собственных нужд	Нижегородская обл., г. Нижний Новгород, Сормовский район, ул. Коминтерна, ГК «Варя», участок 280 (гараж 155)
52:18:0010068:ЗУ281	45	Земли населённых пунктов	размещение гаражей для собственных нужд	Нижегородская обл., г. Нижний Новгород, Сормовский район, ул. Коминтерна, ГК «Варя», участок 281 (гараж 154)

Кадастровый/ условный номер земельного участка	Площадь м ²	Категория земель	Вид разрешенного использования земельного участка	Адрес (описание местоположения)
52:18:0010068:ЗУ282	33	Земли населённых пунктов	размещение гаражей для собственных нужд	Нижегородская обл., г. Нижний Новгород, Сормовский район, ул. Коминтерна, ГК «Варя», участок 282 (гараж 153)
52:18:0010068:ЗУ283	49	Земли населённых пунктов	размещение гаражей для собственных нужд	Нижегородская обл., г. Нижний Новгород, Сормовский район, ул. Коминтерна, ГК «Варя», участок 283 (гараж 152)
52:18:0010068:ЗУ284	34	Земли населённых пунктов	размещение гаражей для собственных нужд	Нижегородская обл., г. Нижний Новгород, Сормовский район, ул. Коминтерна, ГК «Варя», участок 284 (гараж 151)
52:18:0010068:ЗУ285	30	Земли населённых пунктов	размещение гаражей для собственных нужд	Нижегородская обл., г. Нижний Новгород, Сормовский район, ул. Коминтерна, ГК «Варя», участок 283 (гараж 150)
52:18:0010068:ЗУ286	28	Земли населённых пунктов	размещение гаражей для собственных нужд	Нижегородская обл., г. Нижний Новгород, Сормовский район, ул. Коминтерна, ГК «Варя», участок 286 (гараж 149)
52:18:0010068:ЗУ287	28	Земли населённых пунктов	размещение гаражей для собственных нужд	Нижегородская обл., г. Нижний Новгород, Сормовский район, ул. Коминтерна, ГК «Варя», участок 287 (гараж 148)
52:18:0010068:ЗУ288	29	Земли населённых пунктов	размещение гаражей для собственных нужд	Нижегородская обл., г. Нижний Новгород, Сормовский район, ул. Коминтерна, ГК «Варя», участок 288 (гараж 147)
52:18:0010068:ЗУ289	48	Земли населённых пунктов	размещение гаражей для собственных нужд	Нижегородская обл., г. Нижний Новгород, Сормовский район, ул. Коминтерна, ГК «Варя», участок

Кадастровый/ условный номер земельного участка	Площадь м ²	Категория земель	Вид разрешенного использования земельного участка	Адрес (описание местоположения)
				289 (гараж 146)
52:18:0010068:ЗУ290	46	Земли населённых пунктов	размещение гаражей для собственных нужд	Нижегородская обл., г. Нижний Новгород, Сормовский район, ул. Коминтерна, ГК «Варя», участок 290 (гараж 164)
52:18:0010068:ЗУ291	41	Земли населённых пунктов	размещение гаражей для собственных нужд	Нижегородская обл., г. Нижний Новгород, Сормовский район, ул. Коминтерна, ГК «Варя», участок 291 (гараж 165)
52:18:0010068:ЗУ292	29	Земли населённых пунктов	размещение гаражей для собственных нужд	Нижегородская обл., г. Нижний Новгород, Сормовский район, ул. Коминтерна, ГК «Варя», участок 292 (гараж 174)
52:18:0010068:ЗУ293	43	Земли населённых пунктов	размещение гаражей для собственных нужд	Нижегородская обл., г. Нижний Новгород, Сормовский район, ул. Коминтерна, ГК «Варя», участок 293 (гараж 166)
52:18:0010068:ЗУ294	26	Земли населённых пунктов	размещение гаражей для собственных нужд	Нижегородская обл., г. Нижний Новгород, Сормовский район, ул. Коминтерна, ГК «Варя», участок 294 (гараж 193)
52:18:0010068:ЗУ295	41	Земли населённых пунктов	размещение гаражей для собственных нужд	Нижегородская обл., г. Нижний Новгород, Сормовский район, ул. Коминтерна, ГК «Варя», участок 295 (гараж 167)
52:18:0010068:ЗУ296	40	Земли населённых пунктов	размещение гаражей для собственных нужд	Нижегородская обл., г. Нижний Новгород, Сормовский район, ул. Коминтерна, ГК «Варя», участок 296 (гараж 194)
52:18:0010068:ЗУ297	36	Земли населённых пунктов	размещение гаражей для собственных	Нижегородская обл., г. Нижний Новгород,

Кадастровый/ условный номер земельного участка	Площадь м ²	Категория земель	Вид разрешенного использования земельного участка	Адрес (описание местоположения)
			нужд	Сормовский район, ул. Коминтерна, ГК «Варя», участок 297 (гараж 168)
52:18:0010068:ЗУ298	36	Земли населённых пунктов	размещение гаражей для собственных нужд	Нижегородская обл., г. Нижний Новгород, Сормовский район, ул. Коминтерна, ГК «Варя», участок 298 (гараж 195)
52:18:0010068:ЗУ299	38	Земли населённых пунктов	размещение гаражей для собственных нужд	Нижегородская обл., г. Нижний Новгород, Сормовский район, ул. Коминтерна, ГК «Варя», участок 299 (гараж 169)
52:18:0010068:ЗУ300	38	Земли населённых пунктов	размещение гаражей для собственных нужд	Нижегородская обл., г. Нижний Новгород, Сормовский район, ул. Коминтерна, ГК «Варя», участок 300 (гараж 196)
52:18:0010068:ЗУ301	43	Земли населённых пунктов	размещение гаражей для собственных нужд	Нижегородская обл., г. Нижний Новгород, Сормовский район, ул. Коминтерна, ГК «Варя», участок 301 (гараж 170)
52:18:0010068:ЗУ302	43	Земли населённых пунктов	размещение гаражей для собственных нужд	Нижегородская обл., г. Нижний Новгород, Сормовский район, ул. Коминтерна, ГК «Варя», участок 302 (гараж 197)
52:18:0010068:ЗУ303	43	Земли населённых пунктов	размещение гаражей для собственных нужд	Нижегородская обл., г. Нижний Новгород, Сормовский район, ул. Коминтерна, ГК «Варя», участок 303 (гараж 171)
52:18:0010068:ЗУ304	49	Земли населённых пунктов	размещение гаражей для собственных нужд	Нижегородская обл., г. Нижний Новгород, Сормовский район, ул. Коминтерна, ГК «Варя», участок 304 (гараж 198)

Кадастровый/ условный номер земельного участка	Площадь м ²	Категория земель	Вид разрешенного использования земельного участка	Адрес (описание местоположения)
52:18:0010068:ЗУ305	40	Земли населённых пунктов	размещение гаражей для собственных нужд	Нижегородская обл., г. Нижний Новгород, Сормовский район, ул. Коминтерна, ГК «Варя», участок 305 (гараж 172)
52:18:0010068:ЗУ306	35	Земли населённых пунктов	размещение гаражей для собственных нужд	Нижегородская обл., г. Нижний Новгород, Сормовский район, ул. Коминтерна, ГК «Варя», участок 306 (гараж 199)
52:18:0010068:ЗУ307	40	Земли населённых пунктов	размещение гаражей для собственных нужд	Нижегородская обл., г. Нижний Новгород, Сормовский район, ул. Коминтерна, ГК «Варя», участок 307 (гараж 173)
52:18:0010068:ЗУ308	44	Земли населённых пунктов	размещение гаражей для собственных нужд	Нижегородская обл., г. Нижний Новгород, Сормовский район, ул. Коминтерна, ГК «Варя», участок 308 (гараж 175)
52:18:0010068:ЗУ309	40	Земли населённых пунктов	размещение гаражей для собственных нужд	Нижегородская обл., г. Нижний Новгород, Сормовский район, ул. Коминтерна, ГК «Варя», участок 309 (гараж 176)
52:18:0010068:ЗУ310	35	Земли населённых пунктов	размещение гаражей для собственных нужд	Нижегородская обл., г. Нижний Новгород, Сормовский район, ул. Коминтерна, ГК «Варя», участок 310 (гараж 177)
52:18:0010068:ЗУ311	35	Земли населённых пунктов	размещение гаражей для собственных нужд	Нижегородская обл., г. Нижний Новгород, Сормовский район, ул. Коминтерна, ГК «Варя», участок 311 (гараж 178)
52:18:0010068:ЗУ312	34	Земли населённых пунктов	размещение гаражей для собственных нужд	Нижегородская обл., г. Нижний Новгород, Сормовский район, ул. Коминтерна, ГК «Варя», участок

Кадастровый/ условный номер земельного участка	Площадь м ²	Категория земель	Вид разрешенного использования земельного участка	Адрес (описание местоположения)
				312 (гараж 179)
52:18:0010068:ЗУ313	40	Земли населённых пунктов	размещение гаражей для собственных нужд	Нижегородская обл., г. Нижний Новгород, Сормовский район, ул. Коминтерна, ГК «Варя», участок 313 (гараж 180)
52:18:0010068:ЗУ314	39	Земли населённых пунктов	размещение гаражей для собственных нужд	Нижегородская обл., г. Нижний Новгород, Сормовский район, ул. Коминтерна, ГК «Варя», участок 314 (гараж 187)
52:18:0010068:ЗУ315	42	Земли населённых пунктов	размещение гаражей для собственных нужд	Нижегородская обл., г. Нижний Новгород, Сормовский район, ул. Коминтерна, ГК «Варя», участок 315 (гараж 188)
52:18:0010068:ЗУ316	36	Земли населённых пунктов	размещение гаражей для собственных нужд	Нижегородская обл., г. Нижний Новгород, Сормовский район, ул. Коминтерна, ГК «Варя», участок 316 (гараж 189)
52:18:0010068:ЗУ317	37	Земли населённых пунктов	размещение гаражей для собственных нужд	Нижегородская обл., г. Нижний Новгород, Сормовский район, ул. Коминтерна, ГК «Варя», участок 317 (гараж 190)
52:18:0010068:ЗУ318	36	Земли населённых пунктов	размещение гаражей для собственных нужд	Нижегородская обл., г. Нижний Новгород, Сормовский район, ул. Коминтерна, ГК «Варя», участок 318 (гараж 191)
52:18:0010068:ЗУ319	48	Земли населённых пунктов	размещение гаражей для собственных нужд	Нижегородская обл., г. Нижний Новгород, Сормовский район, ул. Коминтерна, ГК «Варя», участок 319 (гараж 181)
52:18:0010068:ЗУ320	42	Земли населённых пунктов	размещение гаражей для собственных	Нижегородская обл., г. Нижний Новгород,

Кадастровый/ условный номер земельного участка	Площадь м ²	Категория земель	Вид разрешенного использования земельного участка	Адрес (описание местоположения)
			нужд	Сормовский район, ул. Коминтерна, ГК «Варя», участок 320 (гараж 182)
52:18:0010068:ЗУ321	42	Земли населённых пунктов	размещение гаражей для собственных нужд	Нижегородская обл., г. Нижний Новгород, Сормовский район, ул. Коминтерна, ГК «Варя», участок 321 (гараж 183)
52:18:0010068:ЗУ322	37	Земли населённых пунктов	размещение гаражей для собственных нужд	Нижегородская обл., г. Нижний Новгород, Сормовский район, ул. Коминтерна, ГК «Варя», участок 322 (гараж 184)
52:18:0010068:ЗУ323	38	Земли населённых пунктов	размещение гаражей для собственных нужд	Нижегородская обл., г. Нижний Новгород, Сормовский район, ул. Коминтерна, ГК «Варя», участок 323 (гараж 185)
52:18:0010068:ЗУ324	39	Земли населённых пунктов	размещение гаражей для собственных нужд	Нижегородская обл., г. Нижний Новгород, Сормовский район, ул. Коминтерна, ГК «Варя», участок 324 (гараж 186)
52:18:0010068:ЗУ325	63	Земли населённых пунктов	размещение гаражей для собственных нужд	Нижегородская обл., г. Нижний Новгород, Сормовский район, ул. Коминтерна, ГК «Варя», участок 325 (гараж 192)
52:18:0010068:ЗУ326	29	Земли населённых пунктов	размещение гаражей для собственных нужд	Нижегородская обл., г. Нижний Новгород, Сормовский район, ул. Коминтерна, ГК «Варя», участок 326 (гараж 116)
52:18:0010068:ЗУ327	35	Земли населённых пунктов	размещение гаражей для собственных нужд	Нижегородская обл., г. Нижний Новгород, Сормовский район, ул. Коминтерна, ГК «Варя», участок 327 (гараж 115)

Кадастровый/ условный номер земельного участка	Площадь м ²	Категория земель	Вид разрешенного использования земельного участка	Адрес (описание местоположения)
52:18:0010068:ЗУ328	31	Земли населённых пунктов	размещение гаражей для собственных нужд	Нижегородская обл., г. Нижний Новгород, Сормовский район, ул. Коминтерна, ГК «Варя», участок 328 (гараж 114)
52:18:0010068:ЗУ329	32	Земли населённых пунктов	размещение гаражей для собственных нужд	Нижегородская обл., г. Нижний Новгород, Сормовский район, ул. Коминтерна, ГК «Варя», участок 329 (гараж 113)
52:18:0010068:ЗУ330	31	Земли населённых пунктов	размещение гаражей для собственных нужд	Нижегородская обл., г. Нижний Новгород, Сормовский район, ул. Коминтерна, ГК «Варя», участок 330 (гараж 112)
52:18:0010068:ЗУ331	34	Земли населённых пунктов	размещение гаражей для собственных нужд	Нижегородская обл., г. Нижний Новгород, Сормовский район, ул. Коминтерна, ГК «Варя», участок 331 (гараж 111)
52:18:0010068:ЗУ332	32	Земли населённых пунктов	размещение гаражей для собственных нужд	Нижегородская обл., г. Нижний Новгород, Сормовский район, ул. Коминтерна, ГК «Варя», участок 332 (гараж 110)
52:18:0010068:ЗУ333	27	Земли населённых пунктов	размещение гаражей для собственных нужд	Нижегородская обл., г. Нижний Новгород, Сормовский район, ул. Коминтерна, ГК «Варя», участок 333 (гараж 109)
52:18:0010068:ЗУ334	30	Земли населённых пунктов	размещение гаражей для собственных нужд	Нижегородская обл., г. Нижний Новгород, Сормовский район, ул. Коминтерна, ГК «Варя», участок 334 (гараж 108)
52:18:0010068:ЗУ335	29	Земли населённых пунктов	размещение гаражей для собственных нужд	Нижегородская обл., г. Нижний Новгород, Сормовский район, ул. Коминтерна, ГК «Варя», участок

Кадастровый/ условный номер земельного участка	Площадь м ²	Категория земель	Вид разрешенного использования земельного участка	Адрес (описание местоположения)
				335 (гараж 107)
52:18:0010068:ЗУ336	27	Земли населённых пунктов	размещение гаражей для собственных нужд	Нижегородская обл., г. Нижний Новгород, Сормовский район, ул. Коминтерна, ГК «Варя», участок 336 (гараж 106)
52:18:0010068:ЗУ337	31	Земли населённых пунктов	размещение гаражей для собственных нужд	Нижегородская обл., г. Нижний Новгород, Сормовский район, ул. Коминтерна, ГК «Варя», участок 337 (гараж 105)
52:18:0010068:ЗУ338	27	Земли населённых пунктов	размещение гаражей для собственных нужд	Нижегородская обл., г. Нижний Новгород, Сормовский район, ул. Коминтерна, ГК «Варя», участок 338 (гараж 104)
52:18:0010068:ЗУ339	32	Земли населённых пунктов	размещение гаражей для собственных нужд	Нижегородская обл., г. Нижний Новгород, Сормовский район, ул. Коминтерна, ГК «Варя», участок 339 (гараж 103)
52:18:0010068:ЗУ340	36	Земли населённых пунктов	размещение гаражей для собственных нужд	Нижегородская обл., г. Нижний Новгород, Сормовский район, ул. Коминтерна, ГК «Варя», участок 340 (гараж 102)
52:18:0010068:ЗУ341	26	Земли населённых пунктов	размещение гаражей для собственных нужд	Нижегородская обл., г. Нижний Новгород, Сормовский район, ул. Коминтерна, ГК «Варя», участок 341 (гараж 94)
52:18:0010068:ЗУ342	29	Земли населённых пунктов	размещение гаражей для собственных нужд	Нижегородская обл., г. Нижний Новгород, Сормовский район, ул. Коминтерна, ГК «Варя», участок 342 (гараж 95)
52:18:0010068:ЗУ343	28	Земли населённых пунктов	размещение гаражей для собственных	Нижегородская обл., г. Нижний Новгород,

Кадастровый/ условный номер земельного участка	Площадь м ²	Категория земель	Вид разрешенного использования земельного участка	Адрес (описание местоположения)
			нужд	Сормовский район, ул. Коминтерна, ГК «Варя», участок 343 (гараж 96)
52:18:0010068:ЗУ344	27	Земли населённых пунктов	размещение гаражей для собственных нужд	Нижегородская обл., г. Нижний Новгород, Сормовский район, ул. Коминтерна, ГК «Варя», участок 344 (гараж 97)
52:18:0010068:ЗУ345	29	Земли населённых пунктов	размещение гаражей для собственных нужд	Нижегородская обл., г. Нижний Новгород, Сормовский район, ул. Коминтерна, ГК «Варя», участок 345 (гараж 98)
52:18:0010068:ЗУ346	27	Земли населённых пунктов	размещение гаражей для собственных нужд	Нижегородская обл., г. Нижний Новгород, Сормовский район, ул. Коминтерна, ГК «Варя», участок 346 (гараж 99)
52:18:0010068:ЗУ347	32	Земли населённых пунктов	размещение гаражей для собственных нужд	Нижегородская обл., г. Нижний Новгород, Сормовский район, ул. Коминтерна, ГК «Варя», участок 336 (гараж 100)
52:18:0010068:ЗУ348	33	Земли населённых пунктов	размещение гаражей для собственных нужд	Нижегородская обл., г. Нижний Новгород, Сормовский район, ул. Коминтерна, ГК «Варя», участок 336 (гараж 101)
52:18:0010068:ЗУ349	38	Земли населённых пунктов	размещение гаражей для собственных нужд	Нижегородская обл., г. Нижний Новгород, Сормовский район, ул. Коминтерна, ГК «Варя», участок 349
52:18:0010068:ЗУ350	35	Земли населённых пунктов	размещение гаражей для собственных нужд	Нижегородская обл., г. Нижний Новгород, Сормовский район, ул. Коминтерна, ГК «Варя», участок 350
52:18:0010068:ЗУ351	35	Земли населённых	размещение гаражей	Нижегородская обл.,

Кадастровый/ условный номер земельного участка	Площадь м ²	Категория земель	Вид разрешенного использования земельного участка	Адрес (описание местоположения)
		пунктов	для собственных нужд	г. Нижний Новгород, Сормовский район, ул. Коминтерна, ГК «Варя», участок 351
52:18:0010068:ЗУ352	29	Земли населённых пунктов	размещение гаражей для собственных нужд	Нижегородская обл., г. Нижний Новгород, Сормовский район, ул. Коминтерна, ГК «Варя», участок 352
52:18:0010068:ЗУ353	34	Земли населённых пунктов	размещение гаражей для собственных нужд	Нижегородская обл., г. Нижний Новгород, Сормовский район, ул. Коминтерна, ГК «Варя», участок 353
52:18:0010068:ЗУ354	32	Земли населённых пунктов	размещение гаражей для собственных нужд	Нижегородская обл., г. Нижний Новгород, Сормовский район, ул. Коминтерна, ГК «Варя», участок 354
52:18:0010068:ЗУ355	34	Земли населённых пунктов	размещение гаражей для собственных нужд	Нижегородская обл., г. Нижний Новгород, Сормовский район, ул. Коминтерна, ГК «Варя», участок 355
52:18:0010068:ЗУ356	73	Земли населённых пунктов	размещение гаражей для собственных нужд	Нижегородская обл., г. Нижний Новгород, Сормовский район, ул. Коминтерна, ГСК «ГК-25 «Сормово», участок 356
52:18:0010068:ЗУ357	39	Земли населённых пунктов	размещение гаражей для собственных нужд	Нижегородская обл., г. Нижний Новгород, Сормовский район, ул. Коминтерна, ГСК «ГК-25 «Сормово», участок 357
52:18:0010068:ЗУ358	29	Земли населённых пунктов	размещение гаражей для собственных нужд	Нижегородская обл., г. Нижний Новгород, Сормовский район, ул. Коминтерна, ГСК «ГК-25 «Сормово», участок 358
52:18:0010068:ЗУ359	28	Земли населённых пунктов	размещение гаражей для собственных нужд	Нижегородская обл., г. Нижний Новгород, Сормовский район,

Кадастровый/ условный номер земельного участка	Площадь м ²	Категория земель	Вид разрешенного использования земельного участка	Адрес (описание местоположения)
				ул. Коминтерна, ГСК «ГК-25 «Сормово», участок 359
52:18:0010068:ЗУ360	29	Земли населённых пунктов	размещение гаражей для собственных нужд	Нижегородская Нижегородская обл., г. Нижний Новгород, Сормовский район, ул. Коминтерна, ГСК «ГК-25 «Сормово», участок 360
52:18:0010068:ЗУ361	24	Земли населённых пунктов	размещение гаражей для собственных нужд	Нижегородская обл., г. Нижний Новгород, Сормовский район, ул. Коминтерна, ГСК «ГК-25 «Сормово», участок 361
52:18:0010068:ЗУ362	31	Земли населённых пунктов	размещение гаражей для собственных нужд	Нижегородская обл., г. Нижний Новгород, Сормовский район, ул. Коминтерна, ГСК «ГК-25 «Сормово», участок 362
52:18:0010068:ЗУ363	32	Земли населённых пунктов	размещение гаражей для собственных нужд	Нижегородская обл., г. Нижний Новгород, Сормовский район, ул. Коминтерна, ГСК «ГК-25 «Сормово», участок 363
52:18:0010068:ЗУ364	29	Земли населённых пунктов	размещение гаражей для собственных нужд	Нижегородская обл., г. Нижний Новгород, Сормовский район, ул. Коминтерна, ГСК «ГК-25 «Сормово», участок 364
52:18:0010068:ЗУ365	27	Земли населённых пунктов	размещение гаражей для собственных нужд	Нижегородская обл., г. Нижний Новгород, Сормовский район, ул. Коминтерна, ГСК «ГК-25 «Сормово», участок 365
52:18:0010068:ЗУ366	25	Земли населённых пунктов	размещение гаражей для собственных нужд	Нижегородская обл., г. Нижний Новгород, Сормовский район, ул. Коминтерна, ГСК «ГК-25 «Сормово», участок 366

Кадастровый/ условный номер земельного участка	Площадь м ²	Категория земель	Вид разрешенного использования земельного участка	Адрес (описание местоположения)
52:18:0010068:ЗУ367	24	Земли населённых пунктов	размещение гаражей для собственных нужд	Нижегородская обл., г. Нижний Новгород, Сормовский район, ул. Коминтерна, ГСК «ГК-25 «Сормово», участок 367
52:18:0010068:ЗУ368	26	Земли населённых пунктов	размещение гаражей для собственных нужд	Нижегородская обл., г. Нижний Новгород, Сормовский район, ул. Коминтерна, ГСК «ГК-25 «Сормово», участок 368
52:18:0010068:ЗУ369	27	Земли населённых пунктов	размещение гаражей для собственных нужд	Нижегородская обл., г. Нижний Новгород, Сормовский район, ул. Коминтерна, ГСК «ГК-25 «Сормово», участок 369
52:18:0010068:ЗУ370	27	Земли населённых пунктов	размещение гаражей для собственных нужд	Нижегородская обл., г. Нижний Новгород, Сормовский район, ул. Коминтерна, ГСК «ГК-25 «Сормово», участок 370
52:18:0010068:ЗУ371	32	Земли населённых пунктов	размещение гаражей для собственных нужд	Нижегородская обл., г. Нижний Новгород, Сормовский район, ул. Коминтерна, ГСК «ГК-25 «Сормово», участок 371
52:18:0010068:ЗУ372	34	Земли населённых пунктов	размещение гаражей для собственных нужд	Нижегородская обл., г. Нижний Новгород, Сормовский район, ул. Коминтерна, ГСК «ГК-25 «Сормово», участок 372
52:18:0010068:ЗУ373	32	Земли населённых пунктов	размещение гаражей для собственных нужд	Нижегородская обл., г. Нижний Новгород, Сормовский район, ул. Коминтерна, ГСК «ГК-25 «Сормово», участок 373
52:18:0010068:ЗУ374	30	Земли населённых пунктов	размещение гаражей для собственных нужд	Нижегородская обл., г. Нижний Новгород, Сормовский район, ул. Коминтерна, ГСК «ГК-25

Кадастровый/ условный номер земельного участка	Площадь м ²	Категория земель	Вид разрешенного использования земельного участка	Адрес (описание местоположения)
				«Сормово», участок 374
52:18:0010068:ЗУ375	35	Земли населённых пунктов	размещение гаражей для собственных нужд	Нижегородская обл., г. Нижний Новгород, Сормовский район, ул. Коминтерна, ГСК «ГК-25 «Сормово», участок 375
52:18:0010068:ЗУ376	31	Земли населённых пунктов	размещение гаражей для собственных нужд	Нижегородская обл., г. Нижний Новгород, Сормовский район, ул. Коминтерна, ГСК «ГК-25 «Сормово», участок 376
52:18:0010068:ЗУ377	34	Земли населённых пунктов	размещение гаражей для собственных нужд	Нижегородская обл., г. Нижний Новгород, Сормовский район, ул. Коминтерна, ГСК «ГК-25 «Сормово», участок 377
52:18:0010068:ЗУ378	31	Земли населённых пунктов	размещение гаражей для собственных нужд	Нижегородская обл., г. Нижний Новгород, Сормовский район, ул. Коминтерна, ГСК «ГК-25 «Сормово», участок 378
52:18:0010068:ЗУ379	28	Земли населённых пунктов	размещение гаражей для собственных нужд	Нижегородская обл., г. Нижний Новгород, Сормовский район, ул. Коминтерна, ГСК «ГК-25 «Сормово», участок 379
52:18:0010068:ЗУ380	29	Земли населённых пунктов	размещение гаражей для собственных нужд	Нижегородская обл., г. Нижний Новгород, Сормовский район, ул. Коминтерна, ГСК «ГК-25 «Сормово», участок 380
52:18:0010068:ЗУ381	26	Земли населённых пунктов	размещение гаражей для собственных нужд	Нижегородская обл., г. Нижний Новгород, Сормовский район, ул. Коминтерна, ГСК «ГК-25 «Сормово», участок 381
52:18:0010068:ЗУ382	27	Земли населённых пунктов	размещение гаражей для собственных	Нижегородская обл., г. Нижний Новгород,

Кадастровый/ условный номер земельного участка	Площадь м ²	Категория земель	Вид разрешенного использования земельного участка	Адрес (описание местоположения)
			нужд	Сормовский район, ул. Коминтерна, ГСК «ГК-25 «Сормово», участок 382
52:18:0010068:ЗУ383	28	Земли населённых пунктов	размещение гаражей для собственных нужд	Нижегородская обл., г. Нижний Новгород, Сормовский район, ул. Коминтерна, ГСК «ГК-25 «Сормово», участок 383
52:18:0010068:ЗУ384	28	Земли населённых пунктов	размещение гаражей для собственных нужд	Нижегородская обл., г. Нижний Новгород, Сормовский район, ул. Коминтерна, ГСК «ГК-25 «Сормово», участок 384
52:18:0010068:ЗУ385	27	Земли населённых пунктов	размещение гаражей для собственных нужд	Нижегородская обл., г. Нижний Новгород, Сормовский район, ул. Коминтерна, ГСК «ГК-25 «Сормово», участок 385
52:18:0010068:ЗУ386	27	Земли населённых пунктов	размещение гаражей для собственных нужд	Нижегородская обл., г. Нижний Новгород, Сормовский район, ул. Коминтерна, ГСК «ГК-25 «Сормово», участок 386
52:18:0010068:ЗУ387	27	Земли населённых пунктов	размещение гаражей для собственных нужд	Нижегородская обл., г. Нижний Новгород, Сормовский район, ул. Коминтерна, ГСК «ГК-25 «Сормово», участок 387
52:18:0010068:ЗУ388	27	Земли населённых пунктов	размещение гаражей для собственных нужд	Нижегородская обл., г. Нижний Новгород, Сормовский район, ул. Коминтерна, ГСК «ГК-25 «Сормово», участок 388
52:18:0010068:ЗУ389	32	Земли населённых пунктов	размещение гаражей для собственных нужд	Нижегородская обл., г. Нижний Новгород, Сормовский район, ул. Коминтерна, ГСК «ГК-25 «Сормово», участок 389

Кадастровый/ условный номер земельного участка	Площадь м ²	Категория земель	Вид разрешенного использования земельного участка	Адрес (описание местоположения)
52:18:0010068:ЗУ390	25	Земли населённых пунктов	размещение гаражей для собственных нужд	Нижегородская обл., г. Нижний Новгород, Сормовский район, ул. Коминтерна, ГСК «ГК-25 «Сормово», участок 390
52:18:0010068:ЗУ391	26	Земли населённых пунктов	размещение гаражей для собственных нужд	Нижегородская обл., г. Нижний Новгород, Сормовский район, ул. Коминтерна, ГСК «ГК-25 «Сормово», участок 391
52:18:0010068:ЗУ392	24	Земли населённых пунктов	размещение гаражей для собственных нужд	Нижегородская обл., г. Нижний Новгород, Сормовский район, ул. Коминтерна, ГСК «ГК-25 «Сормово», участок 392
52:18:0010068:ЗУ393	23	Земли населённых пунктов	размещение гаражей для собственных нужд	Нижегородская обл., г. Нижний Новгород, Сормовский район, ул. Коминтерна, ГСК «ГК-25 «Сормово», участок 393
52:18:0010068:ЗУ394	24	Земли населённых пунктов	размещение гаражей для собственных нужд	Нижегородская обл., г. Нижний Новгород, Сормовский район, ул. Коминтерна, ГСК «ГК-25 «Сормово», участок 394
52:18:0010068:ЗУ395	24	Земли населённых пунктов	размещение гаражей для собственных нужд	Нижегородская обл., г. Нижний Новгород, Сормовский район, ул. Коминтерна, ГСК «ГК-25 «Сормово», участок 395
52:18:0010068:ЗУ396	23	Земли населённых пунктов	размещение гаражей для собственных нужд	Нижегородская обл., г. Нижний Новгород, Сормовский район, ул. Коминтерна, ГСК «ГК-25 «Сормово», участок 396
52:18:0010068:ЗУ397	24	Земли населённых пунктов	размещение гаражей для собственных нужд	Нижегородская обл., г. Нижний Новгород, Сормовский район, ул. Коминтерна, ГСК «ГК-25

Кадастровый/ условный номер земельного участка	Площадь м ²	Категория земель	Вид разрешенного использования земельного участка	Адрес (описание местоположения)
				«Сормово», участок 397
52:18:0010068:ЗУ398	23	Земли населённых пунктов	размещение гаражей для собственных нужд	Нижегородская обл., г. Нижний Новгород, Сормовский район, ул. Коминтерна, ГСК «ГК-25 «Сормово», участок 398
52:18:0010068:ЗУ399	25	Земли населённых пунктов	размещение гаражей для собственных нужд	Нижегородская обл., г. Нижний Новгород, Сормовский район, ул. Коминтерна, ГСК «ГК-25 «Сормово», участок 397
52:18:0010068:ЗУ400	23	Земли населённых пунктов	размещение гаражей для собственных нужд	Нижегородская обл., г. Нижний Новгород, Сормовский район, ул. Коминтерна, ГСК «ГК-25 «Сормово», участок 400
52:18:0010068:ЗУ401	24	Земли населённых пунктов	размещение гаражей для собственных нужд	Нижегородская обл., г. Нижний Новгород, Сормовский район, ул. Коминтерна, ГСК «ГК-25 «Сормово», участок 401
52:18:0010068:ЗУ402	25	Земли населённых пунктов	размещение гаражей для собственных нужд	Нижегородская обл., г. Нижний Новгород, Сормовский район, ул. Коминтерна, ГСК «ГК-25 «Сормово», участок 402
52:18:0010068:ЗУ403	27	Земли населённых пунктов	размещение гаражей для собственных нужд	Нижегородская обл., г. Нижний Новгород, Сормовский район, ул. Коминтерна, ГСК «ГК-25 «Сормово», участок 403
52:18:0010068:ЗУ404	29	Земли населённых пунктов	размещение гаражей для собственных нужд	Нижегородская обл., г. Нижний Новгород, Сормовский район, ул. Коминтерна, ГСК «ГК-25 «Сормово», участок 404
52:18:0010068:ЗУ405	22	Земли населённых пунктов	размещение гаражей для собственных	Нижегородская обл., г. Нижний Новгород,

Кадастровый/ условный номер земельного участка	Площадь м ²	Категория земель	Вид разрешенного использования земельного участка	Адрес (описание местоположения)
			нужд	Сормовский район, ул. Коминтерна, ГСК «ГК-25 «Сормово», участок 405
52:18:0010068:ЗУ406	36	Земли населённых пунктов	размещение гаражей для собственных нужд	Нижегородская обл., г. Нижний Новгород, Сормовский район, ул. Коминтерна, ГСК «ГК-25 «Сормово», участок 406
52:18:0010068:ЗУ407	31	Земли населённых пунктов	размещение гаражей для собственных нужд	Нижегородская обл., г. Нижний Новгород, Сормовский район, ул. Коминтерна, ГСК «ГК-25 «Сормово», участок 407
52:18:0010068:ЗУ408	31	Земли населённых пунктов	размещение гаражей для собственных нужд	Нижегородская обл., г. Нижний Новгород, Сормовский район, ул. Коминтерна, ГСК «ГК-25 «Сормово», участок 408
52:18:0010068:ЗУ409	30	Земли населённых пунктов	размещение гаражей для собственных нужд	Нижегородская обл., г. Нижний Новгород, Сормовский район, ул. Коминтерна, ГСК «ГК-25 «Сормово», участок 409
52:18:0010068:ЗУ410	29	Земли населённых пунктов	размещение гаражей для собственных нужд	Нижегородская обл., г. Нижний Новгород, Сормовский район, ул. Коминтерна, ГСК «ГК-25 «Сормово», участок 410
52:18:0010068:ЗУ411	30	Земли населённых пунктов	размещение гаражей для собственных нужд	Нижегородская обл., г. Нижний Новгород, Сормовский район, ул. Коминтерна, ГСК «ГК-25 «Сормово», участок 411
52:18:0010068:ЗУ412	30	Земли населённых пунктов	размещение гаражей для собственных нужд	Нижегородская обл., г. Нижний Новгород, Сормовский район, ул. Коминтерна, ГСК «ГК-25 «Сормово», участок 412

Кадастровый/ условный номер земельного участка	Площадь м ²	Категория земель	Вид разрешенного использования земельного участка	Адрес (описание местоположения)
52:18:0010068:ЗУ413	29	Земли населённых пунктов	размещение гаражей для собственных нужд	Нижегородская обл., г. Нижний Новгород, Сормовский район, ул. Коминтерна, ГСК «ГК-25 «Сормово», участок 413
52:18:0010068:ЗУ414	31	Земли населённых пунктов	размещение гаражей для собственных нужд	Нижегородская обл., г. Нижний Новгород, Сормовский район, ул. Коминтерна, ГСК «ГК-25 «Сормово», участок 414
52:18:0010068:ЗУ415	28	Земли населённых пунктов	размещение гаражей для собственных нужд	Нижегородская обл., г. Нижний Новгород, Сормовский район, ул. Коминтерна, ГСК «ГК-25 «Сормово», участок 415
52:18:0010068:ЗУ416	29	Земли населённых пунктов	размещение гаражей для собственных нужд	Нижегородская обл., г. Нижний Новгород, Сормовский район, ул. Коминтерна, ГСК «ГК-25 «Сормово», участок 416
52:18:0010068:ЗУ417	28	Земли населённых пунктов	размещение гаражей для собственных нужд	Нижегородская обл., г. Нижний Новгород, Сормовский район, ул. Коминтерна, ГСК «ГК-25 «Сормово», участок 417
52:18:0010068:ЗУ418	32	Земли населённых пунктов	размещение гаражей для собственных нужд	Нижегородская обл., г. Нижний Новгород, Сормовский район, ул. Коминтерна, ГСК «ГК-25 «Сормово», участок 418
52:18:0010068:ЗУ419	25	Земли населённых пунктов	размещение гаражей для собственных нужд	Нижегородская обл., г. Нижний Новгород, Сормовский район, ул. Коминтерна, ГСК «ГК-25 «Сормово», участок 419
52:18:0010068:ЗУ420	25	Земли населённых пунктов	размещение гаражей для собственных нужд	Нижегородская обл., г. Нижний Новгород, Сормовский район, ул. Коминтерна, ГСК «ГК-25

Кадастровый/ условный номер земельного участка	Площадь м ²	Категория земель	Вид разрешенного использования земельного участка	Адрес (описание местоположения)
				«Сормово», участок 420
52:18:0010068:ЗУ421	22	Земли населённых пунктов	размещение гаражей для собственных нужд	Нижегородская обл., г. Нижний Новгород, Сормовский район, ул. Коминтерна, ГСК «ГК-25 «Сормово», участок 421
52:18:0010068:ЗУ422	30	Земли населённых пунктов	размещение гаражей для собственных нужд	Нижегородская обл., г. Нижний Новгород, Сормовский район, ул. Коминтерна, ГСК «ГК-25 «Сормово», участок 422
52:18:0010068:ЗУ423	30	Земли населённых пунктов	размещение гаражей для собственных нужд	Нижегородская обл., г. Нижний Новгород, Сормовский район, ул. Коминтерна, ГСК «ГК-25 «Сормово», участок 423
52:18:0010068:ЗУ424	30	Земли населённых пунктов	размещение гаражей для собственных нужд	Нижегородская обл., г. Нижний Новгород, Сормовский район, ул. Коминтерна, ГСК «ГК-25 «Сормово», участок 424
52:18:0010068:ЗУ425	27	Земли населённых пунктов	размещение гаражей для собственных нужд	Нижегородская обл., г. Нижний Новгород, Сормовский район, ул. Коминтерна, ГСК «ГК-25 «Сормово», участок 425
52:18:0010068:ЗУ426	26	Земли населённых пунктов	размещение гаражей для собственных нужд	Нижегородская обл., г. Нижний Новгород, Сормовский район, ул. Коминтерна, ГСК «ГК-25 «Сормово», участок 426
52:18:0010068:ЗУ427	27	Земли населённых пунктов	размещение гаражей для собственных нужд	Нижегородская обл., г. Нижний Новгород, Сормовский район, ул. Коминтерна, ГСК «ГК-25 «Сормово», участок 427
52:18:0010068:ЗУ428	27	Земли населённых пунктов	размещение гаражей для собственных	Нижегородская обл., г. Нижний Новгород,

Кадастровый/ условный номер земельного участка	Площадь м ²	Категория земель	Вид разрешенного использования земельного участка	Адрес (описание местоположения)
			нужд	Сормовский район, ул. Коминтерна, ГСК «ГК-25 «Сормово», участок 428
52:18:0010068:ЗУ429	27	Земли населённых пунктов	размещение гаражей для собственных нужд	Нижегородская обл., г. Нижний Новгород, Сормовский район, ул. Коминтерна, ГСК «ГК-25 «Сормово», участок 429
52:18:0010068:ЗУ430	28	Земли населённых пунктов	размещение гаражей для собственных нужд	Нижегородская обл., г. Нижний Новгород, Сормовский район, ул. Коминтерна, ГСК «ГК-25 «Сормово», участок 430
52:18:0010068:ЗУ431	27	Земли населённых пунктов	размещение гаражей для собственных нужд	Нижегородская обл., г. Нижний Новгород, Сормовский район, ул. Коминтерна, ГСК «ГК-25 «Сормово», участок 431
52:18:0010068:ЗУ432	27	Земли населённых пунктов	размещение гаражей для собственных нужд	Нижегородская обл., г. Нижний Новгород, Сормовский район, ул. Коминтерна, ГСК «ГК-25 «Сормово», участок 432
52:18:0010068:ЗУ433	29	Земли населённых пунктов	размещение гаражей для собственных нужд	Нижегородская обл., г. Нижний Новгород, Сормовский район, ул. Коминтерна, ГСК «ГК-25 «Сормово», участок 433
52:18:0010068:ЗУ434	25	Земли населённых пунктов	размещение гаражей для собственных нужд	Нижегородская обл., г. Нижний Новгород, Сормовский район, ул. Коминтерна, ГСК «ГК-25 «Сормово», участок 434
52:18:0010068:ЗУ435	26	Земли населённых пунктов	размещение гаражей для собственных нужд	Нижегородская обл., г. Нижний Новгород, Сормовский район, ул. Коминтерна, ГСК «ГК-25 «Сормово», участок 435

Кадастровый/ условный номер земельного участка	Площадь м ²	Категория земель	Вид разрешенного использования земельного участка	Адрес (описание местоположения)
52:18:0010068:ЗУ436	28	Земли населённых пунктов	размещение гаражей для собственных нужд	Нижегородская обл., г. Нижний Новгород, Сормовский район, ул. Коминтерна, ГСК «ГК-25 «Сормово», участок 436
52:18:0010068:ЗУ437	28	Земли населённых пунктов	размещение гаражей для собственных нужд	Нижегородская обл., г. Нижний Новгород, Сормовский район, ул. Коминтерна, ГСК «ГК-25 «Сормово», участок 437
52:18:0010068:ЗУ438	31	Земли населённых пунктов	размещение гаражей для собственных нужд	Нижегородская обл., г. Нижний Новгород, Сормовский район, ул. Коминтерна, ГСК «ГК-25 «Сормово», участок 438
52:18:0010068:ЗУ439	28	Земли населённых пунктов	размещение гаражей для собственных нужд	Нижегородская обл., г. Нижний Новгород, Сормовский район, ул. Коминтерна, ГСК «ГК-25 «Сормово», участок 439
52:18:0010068:ЗУ440	28	Земли населённых пунктов	размещение гаражей для собственных нужд	Нижегородская обл., г. Нижний Новгород, Сормовский район, ул. Коминтерна, ГСК «ГК-25 «Сормово», участок 440
52:18:0010068:ЗУ441	28	Земли населённых пунктов	размещение гаражей для собственных нужд	Нижегородская обл., г. Нижний Новгород, Сормовский район, ул. Коминтерна, ГСК «ГК-25 «Сормово», участок 441
52:18:0010068:ЗУ442	27	Земли населённых пунктов	размещение гаражей для собственных нужд	Нижегородская обл., г. Нижний Новгород, Сормовский район, ул. Коминтерна, ГСК «ГК-25 «Сормово», участок 442
52:18:0010068:ЗУ443	28	Земли населённых пунктов	размещение гаражей для собственных нужд	Нижегородская обл., г. Нижний Новгород, Сормовский район, ул. Коминтерна, ГСК «ГК-25

Кадастровый/ условный номер земельного участка	Площадь м ²	Категория земель	Вид разрешенного использования земельного участка	Адрес (описание местоположения)
				«Сормово», участок 443
52:18:0010068:ЗУ444	29	Земли населённых пунктов	размещение гаражей для собственных нужд	Нижегородская обл., г. Нижний Новгород, Сормовский район, ул. Коминтерна, ГСК «ГК-25 «Сормово», участок 444
52:18:0010068:ЗУ445	27	Земли населённых пунктов	размещение гаражей для собственных нужд	Нижегородская обл., г. Нижний Новгород, Сормовский район, ул. Коминтерна, ГСК «ГК-25 «Сормово», участок 445
52:18:0010068:ЗУ446	28	Земли населённых пунктов	размещение гаражей для собственных нужд	Нижегородская обл., г. Нижний Новгород, Сормовский район, ул. Коминтерна, ГСК «ГК-25 «Сормово», участок 446
52:18:0010068:ЗУ447	28	Земли населённых пунктов	размещение гаражей для собственных нужд	Нижегородская обл., г. Нижний Новгород, Сормовский район, ул. Коминтерна, ГСК «ГК-25 «Сормово», участок 447
52:18:0010068:ЗУ448	28	Земли населённых пунктов	размещение гаражей для собственных нужд	Нижегородская обл., г. Нижний Новгород, Сормовский район, ул. Коминтерна, ГСК «ГК-25 «Сормово», участок 448
52:18:0010068:ЗУ449	27	Земли населённых пунктов	размещение гаражей для собственных нужд	Нижегородская обл., г. Нижний Новгород, Сормовский район, ул. Коминтерна, ГСК «ГК-25 «Сормово», участок 449
52:18:0010068:ЗУ450	30	Земли населённых пунктов	размещение гаражей для собственных нужд	Нижегородская обл., г. Нижний Новгород, Сормовский район, ул. Коминтерна, ГСК «ГК-25 «Сормово», участок 450
52:18:0010068:ЗУ451	30	Земли населённых пунктов	размещение гаражей для собственных	Нижегородская обл., г. Нижний Новгород,

Кадастровый/ условный номер земельного участка	Площадь м ²	Категория земель	Вид разрешенного использования земельного участка	Адрес (описание местоположения)
			нужд	Сормовский район, ул. Коминтерна, ГСК «ГК-25 «Сормово», участок 451
52:18:0010068:ЗУ452	26	Земли населённых пунктов	размещение гаражей для собственных нужд	Нижегородская обл., г. Нижний Новгород, Сормовский район, ул. Коминтерна, ГСК «ГК-25 «Сормово», участок 452
52:18:0010068:ЗУ453	32	Земли населённых пунктов	размещение гаражей для собственных нужд	Нижегородская обл., г. Нижний Новгород, Сормовский район, ул. Коминтерна, ГСК «ГК-25 «Сормово», участок 453
52:18:0010068:ЗУ454	27	Земли населённых пунктов	размещение гаражей для собственных нужд	Нижегородская обл., г. Нижний Новгород, Сормовский район, ул. Коминтерна, ГСК «ГК-25 «Сормово», участок 454
52:18:0010068:ЗУ455	28	Земли населённых пунктов	размещение гаражей для собственных нужд	Нижегородская обл., г. Нижний Новгород, Сормовский район, ул. Коминтерна, ГСК «ГК-25 «Сормово», участок 455
52:18:0010068:ЗУ456	27	Земли населённых пунктов	размещение гаражей для собственных нужд	Нижегородская обл., г. Нижний Новгород, Сормовский район, ул. Коминтерна, ГСК «ГК-25 «Сормово», участок 456
52:18:0010068:ЗУ457	28	Земли населённых пунктов	размещение гаражей для собственных нужд	Нижегородская обл., г. Нижний Новгород, Сормовский район, ул. Коминтерна, ГСК «ГК-25 «Сормово», участок 457
52:18:0010068:ЗУ458	27	Земли населённых пунктов	размещение гаражей для собственных нужд	Нижегородская обл., г. Нижний Новгород, Сормовский район, ул. Коминтерна, ГСК «ГК-25 «Сормово», участок 458

Кадастровый/ условный номер земельного участка	Площадь м ²	Категория земель	Вид разрешенного использования земельного участка	Адрес (описание местоположения)
52:18:0010068:ЗУ459	26	Земли населённых пунктов	размещение гаражей для собственных нужд	Нижегородская обл., г. Нижний Новгород, Сормовский район, ул. Коминтерна, ГСК «ГК-25 «Сормово», участок 459
52:18:0010068:ЗУ460	25	Земли населённых пунктов	размещение гаражей для собственных нужд	Нижегородская обл., г. Нижний Новгород, Сормовский район, ул. Коминтерна, ГСК «ГК-25 «Сормово», участок 460
52:18:0010068:ЗУ461	27	Земли населённых пунктов	размещение гаражей для собственных нужд	Нижегородская обл., г. Нижний Новгород, Сормовский район, ул. Коминтерна, ГСК «ГК-25 «Сормово», участок 461
52:18:0010068:ЗУ462	27	Земли населённых пунктов	размещение гаражей для собственных нужд	Нижегородская обл., г. Нижний Новгород, Сормовский район, ул. Коминтерна, ГСК «ГК-25 «Сормово», участок 462
52:18:0010068:ЗУ463	27	Земли населённых пунктов	размещение гаражей для собственных нужд	Нижегородская обл., г. Нижний Новгород, Сормовский район, ул. Коминтерна, ГСК «ГК-25 «Сормово», участок 463
52:18:0010068:ЗУ464	27	Земли населённых пунктов	размещение гаражей для собственных нужд	Нижегородская обл., г. Нижний Новгород, Сормовский район, ул. Коминтерна, ГСК «ГК-25 «Сормово», участок 464
52:18:0010068:ЗУ465	28	Земли населённых пунктов	размещение гаражей для собственных нужд	Нижегородская обл., г. Нижний Новгород, Сормовский район, ул. Коминтерна, ГСК «ГК-25 «Сормово», участок 465
52:18:0010068:ЗУ466	24	Земли населённых пунктов	размещение гаражей для собственных нужд	Нижегородская обл., г. Нижний Новгород, Сормовский район, ул. Коминтерна, ГСК «ГК-25

Кадастровый/ условный номер земельного участка	Площадь м ²	Категория земель	Вид разрешенного использования земельного участка	Адрес (описание местоположения)
				«Сормово», участок 466
52:18:0010068:ЗУ467	29	Земли населённых пунктов	размещение гаражей для собственных нужд	Нижегородская обл., г. Нижний Новгород, Сормовский район, ул. Коминтерна, ГСК «ГК-25 «Сормово», участок 467
52:18:0010068:ЗУ468	22	Земли населённых пунктов	размещение гаражей для собственных нужд	Нижегородская обл., г. Нижний Новгород, Сормовский район, ул. Коминтерна, ГСК «ГК-25 «Сормово», участок 468
52:18:0010068:ЗУ469	30	Земли населённых пунктов	размещение гаражей для собственных нужд	Нижегородская обл., г. Нижний Новгород, Сормовский район, ул. Коминтерна, ГСК «ГК-25 «Сормово», участок 469
52:18:0010068:ЗУ470	27	Земли населённых пунктов	размещение гаражей для собственных нужд	Нижегородская обл., г. Нижний Новгород, Сормовский район, ул. Коминтерна, ГСК «ГК-25 «Сормово», участок 470
52:18:0010068:ЗУ471	28	Земли населённых пунктов	размещение гаражей для собственных нужд	Нижегородская обл., г. Нижний Новгород, Сормовский район, ул. Коминтерна, ГСК «ГК-25 «Сормово», участок 471
52:18:0010068:ЗУ472	27	Земли населённых пунктов	размещение гаражей для собственных нужд	Нижегородская обл., г. Нижний Новгород, Сормовский район, ул. Коминтерна, ГСК «ГК-25 «Сормово», участок 472
52:18:0010068:ЗУ473	27	Земли населённых пунктов	размещение гаражей для собственных нужд	Нижегородская обл., г. Нижний Новгород, Сормовский район, ул. Коминтерна, ГСК «ГК-25 «Сормово», участок 473
52:18:0010068:ЗУ474	28	Земли населённых пунктов	размещение гаражей для собственных	Нижегородская обл., г. Нижний Новгород,

Кадастровый/ условный номер земельного участка	Площадь м ²	Категория земель	Вид разрешенного использования земельного участка	Адрес (описание местоположения)
			нужд	Сормовский район, ул. Коминтерна, ГСК «ГК-25 «Сормово», участок 474
52:18:0010068:ЗУ475	27	Земли населённых пунктов	размещение гаражей для собственных нужд	Нижегородская обл., г. Нижний Новгород, Сормовский район, ул. Коминтерна, ГСК «ГК-25 «Сормово», участок 475
52:18:0010068:ЗУ476	27	Земли населённых пунктов	размещение гаражей для собственных нужд	Нижегородская обл., г. Нижний Новгород, Сормовский район, ул. Коминтерна, ГСК «ГК-25 «Сормово», участок 476
52:18:0010068:ЗУ477	28	Земли населённых пунктов	размещение гаражей для собственных нужд	Нижегородская обл., г. Нижний Новгород, Сормовский район, ул. Коминтерна, ГСК «ГК-25 «Сормово», участок 477
52:18:0010068:ЗУ478	28	Земли населённых пунктов	размещение гаражей для собственных нужд	Нижегородская обл., г. Нижний Новгород, Сормовский район, ул. Коминтерна, ГСК «ГК-25 «Сормово», участок 478
52:18:0010068:ЗУ479	28	Земли населённых пунктов	размещение гаражей для собственных нужд	Нижегородская обл., г. Нижний Новгород, Сормовский район, ул. Коминтерна, ГСК «ГК-25 «Сормово», участок 479
52:18:0010068:ЗУ480	28	Земли населённых пунктов	размещение гаражей для собственных нужд	Нижегородская обл., г. Нижний Новгород, Сормовский район, ул. Коминтерна, ГСК «ГК-25 «Сормово», участок 480
52:18:0010068:ЗУ481	29	Земли населённых пунктов	размещение гаражей для собственных нужд	Нижегородская обл., г. Нижний Новгород, Сормовский район, ул. Коминтерна, ГСК «ГК-25 «Сормово», участок 481

Кадастровый/ условный номер земельного участка	Площадь м ²	Категория земель	Вид разрешенного использования земельного участка	Адрес (описание местоположения)
52:18:0010068:ЗУ482	26	Земли населённых пунктов	размещение гаражей для собственных нужд	Нижегородская обл., г. Нижний Новгород, Сормовский район, ул. Коминтерна, ГСК «ГК-25 «Сормово», участок 482
52:18:0010068:ЗУ483	30	Земли населённых пунктов	размещение гаражей для собственных нужд	Нижегородская обл., г. Нижний Новгород, Сормовский район, ул. Коминтерна, ГСК «ГК-25 «Сормово», участок 483
52:18:0010068:ЗУ484	24	Земли населённых пунктов	размещение гаражей для собственных нужд	Нижегородская обл., г. Нижний Новгород, Сормовский район, ул. Коминтерна, ГСК «ГК-25 «Сормово», участок 484
52:18:0010068:ЗУ486	42	Земли населённых пунктов	размещение гаражей для собственных нужд	Нижегородская обл., г. Нижний Новгород, Сормовский район, ул. Коминтерна, ГК «Варя», участок 486
52:18:0010068:ЗУ487	40	Земли населённых пунктов	размещение гаражей для собственных нужд	Нижегородская обл., г. Нижний Новгород, Сормовский район, ул. Коминтерна, ГК «Варя», участок 487
52:18:0010068:ЗУ488	33	Земли населённых пунктов	размещение гаражей для собственных нужд	Нижегородская обл., г. Нижний Новгород, Сормовский район, ул. Коминтерна, ГК «Варя», участок 488
52:18:0010068:ЗУ489	47	Земли населённых пунктов	размещение гаражей для собственных нужд	Нижегородская обл., г. Нижний Новгород, Сормовский район, ул. Коминтерна, ГК «Варя», участок 489
52:18:0010018:ЗУ490	58	Земли населённых пунктов	размещение гаражей для собственных нужд	Нижегородская обл., г. Нижний Новгород, Сормовский район, ул. Коминтерна, в районе ГК "Левинка- 2", участок 490
52:18:0010023:ЗУ491	51	Земли населённых пунктов	размещение гаражей для собственных	Нижегородская обл., г. Нижний Новгород,

Кадастровый/ условный номер земельного участка	Площадь м ²	Категория земель	Вид разрешенного использования земельного участка	Адрес (описание местоположения)
			нужд	Сормовский район, ул. Калашникова, ГСК № 3 по ул. Калашникова, участок 491 (гараж 5-1)
52:18:0010023:ЗУ492	34	Земли населённых пунктов	размещение гаражей для собственных нужд	Нижегородская обл., г. Нижний Новгород, Сормовский район, ул. Калашникова, ГСК № 3 по ул. Калашникова, участок 492 (гараж 5-3)
52:18:0010023:ЗУ493	39	Земли населённых пунктов	размещение гаражей для собственных нужд	Нижегородская обл., г. Нижний Новгород, Сормовский район, ул. Калашникова, ГСК № 3 по ул. Калашникова, участок 493 (гараж 5-5)
52:18:0010023:ЗУ494	25	Земли населённых пунктов	размещение гаражей для собственных нужд	Нижегородская обл., г. Нижний Новгород, Сормовский район, ул. Калашникова, ГСК № 3 по ул. Калашникова, участок 494 (гараж 1-7)
52:18:0010023:ЗУ495	19	Земли населённых пунктов	размещение гаражей для собственных нужд	Нижегородская обл., г. Нижний Новгород, Сормовский район, ул. Калашникова, ГСК № 3 по ул. Калашникова, участок 495 (гараж 1-9)
52:18:0010070:ЗУ496	32	Земли населённых пунктов	размещение гаражей для собственных нужд	Нижегородская обл., г. Нижний Новгород, Сормовский район, ул. Станционная, участок 496
52:18:0010070:ЗУ497	32	Земли населённых пунктов	размещение гаражей для собственных нужд	Нижегородская обл., г. Нижний Новгород, Сормовский район, ул. Станционная, участок 497
52:18:0010070:ЗУ498	48	Земли населённых пунктов	размещение гаражей для собственных нужд	Нижегородская обл., г. Нижний Новгород, Сормовский район, ул. Станционная, участок 498

Кадастровый/ условный номер земельного участка	Площадь м ²	Категория земель	Вид разрешенного использования земельного участка	Адрес (описание местоположения)
52:18:0000000:254:3У1	62	Земли населённых пунктов	земельные участки (территории) общего пользования, транспорт	Нижегородская обл., г. Нижний Новгород, Сормовский район, ул. Станционная, участок 1
52:18:0000000:254:3У2	539	Земли населённых пунктов	земельные участки (территории) общего пользования, транспорт	Нижегородская обл., г. Нижний Новгород, Сормовский район, ул. Станционная, участок 2
52:18:0000000:254:3У3	1090	Земли населённых пунктов	земельные участки (территории) общего пользования, транспорт	Нижегородская обл., г. Нижний Новгород, Сормовский район, ул. Заводской парк, участок 3
52:18:0000000:254:3У4	30491	Земли населённых пунктов	земельные участки (территории) общего пользования, транспорт	Нижегородская обл., г. Нижний Новгород, Сормовский район, ул. Коминтерна, участок 4
52:18:0000000:254:3У5	23	Земли населённых пунктов	размещение гаражей для собственных нужд	Нижегородская обл., г. Нижний Новгород, Сормовский район, ул. Станционная, участок 5
52:18:0010095:1097:3У 1	1309	Земли населённых пунктов	земельные участки (территории) общего пользования, транспорт	Нижегородская обл., г. Нижний Новгород, Сормовский район, ул. Дмитрия Павлова, участок 1
52:18:0010095:88:3У1	1927	Земли населённых пунктов	земельные участки (территории) общего пользования, транспорт	Нижегородская обл., г. Нижний Новгород, Сормовский район, ул. Щербакова, участок 1
52:18:0010018:545:3У1	1605	Земли населённых пунктов	земельные участки (территории) общего пользования, транспорт	Нижегородская обл., г. Нижний Новгород, Сормовский район, ул. Коминтерна, участок 1
52:18:0010068:12:3У1	43	Земли населённых пунктов	размещение гаражей для собственных нужд	Нижегородская обл., г. Нижний Новгород, Сормовский район, ул. Коминтерна, ГСК «Варя», участок 1, гараж (137)
52:18:0010068:12:3У2	39	Земли населённых пунктов	размещение гаражей для собственных нужд	Нижегородская обл., г. Нижний Новгород, Сормовский район, ул. Коминтерна, ГСК «Варя», участок 2, гараж (138)
52:18:0010068:12:3У3	38	Земли населённых	размещение гаражей	Нижегородская обл.,

Кадастровый/ условный номер земельного участка	Площадь м ²	Категория земель	Вид разрешенного использования земельного участка	Адрес (описание местоположения)
		пунктов	для собственных нужд	г. Нижний Новгород, Сормовский район, ул. Коминтерна, ГСК «Варя», участок 3, гараж (139)
52:18:0010068:12:3У4	33	Земли населённых пунктов	размещение гаражей для собственных нужд	Нижегородская обл., г. Нижний Новгород, Сормовский район, ул. Коминтерна, ГСК «Варя», участок 4, гараж (140)
52:18:0010068:12:3У5	23	Земли населённых пунктов	размещение гаражей для собственных нужд	Нижегородская обл., г. Нижний Новгород, Сормовский район, ул. Коминтерна, ГСК «Варя», участок 5, гараж (141)
52:18:0010068:12:3У6	24	Земли населённых пунктов	размещение гаражей для собственных нужд	Нижегородская обл., г. Нижний Новгород, Сормовский район, ул. Коминтерна, ГСК «Варя», участок 6, гараж (142)
52:18:0010068:12:3У7	26	Земли населённых пунктов	размещение гаражей для собственных нужд	Нижегородская обл., г. Нижний Новгород, Сормовский район, ул. Коминтерна, ГСК «Варя», участок 7, гараж (143)
52:18:0010068:12:3У8	28	Земли населённых пунктов	размещение гаражей для собственных нужд	Нижегородская обл., г. Нижний Новгород, Сормовский район, ул. Коминтерна, ГСК «Варя», участок 8, гараж (144)
52:18:0010068:12:3У9	46	Земли населённых пунктов	размещение гаражей для собственных нужд	Нижегородская обл., г. Нижний Новгород, Сормовский район, ул. Коминтерна, ГСК «Варя», участок 9, гараж (145)
52:18:0010068:12:3У10	32	Земли населённых пунктов	размещение гаражей для собственных нужд	Нижегородская обл., г. Нижний Новгород, Сормовский район, ул. Коминтерна, ГСК «Варя», участок 10, гараж (123)
52:18:0010068:12:3У11	32	Земли населённых пунктов	размещение гаражей для собственных нужд	Нижегородская обл., г. Нижний Новгород, Сормовский район, ул. Коминтерна, ГСК «Варя», участок 11, гараж (121)

Кадастровый/ условный номер земельного участка	Площадь м ²	Категория земель	Вид разрешенного использования земельного участка	Адрес (описание местоположения)
52:18:0010068:12:3У12	36	Земли населённых пунктов	размещение гаражей для собственных нужд	Нижегородская обл., г. Нижний Новгород, Сормовский район, ул. Коминтерна, ГСК «Варя», участок 12, гараж (120)
52:18:0010068:12:3У13	38	Земли населённых пунктов	размещение гаражей для собственных нужд	Нижегородская обл., г. Нижний Новгород, Сормовский район, ул. Коминтерна, ГСК «Варя», участок 13, гараж (119)
52:18:0010068:12:3У14	30	Земли населённых пунктов	размещение гаражей для собственных нужд	Нижегородская обл., г. Нижний Новгород, Сормовский район, ул. Коминтерна, ГСК «Варя», участок 14, гараж (118)
52:18:0010068:12:3У15	32	Земли населённых пунктов	размещение гаражей для собственных нужд	Нижегородская обл., г. Нижний Новгород, Сормовский район, ул. Коминтерна, ГСК «Варя», участок 15, гараж (117)
52:18:0010068:12:3У16	33	Земли населённых пунктов	размещение гаражей для собственных нужд	Нижегородская обл., г. Нижний Новгород, Сормовский район, ул. Коминтерна, ГСК «Варя», участок 16, гараж (83а)
52:18:0010068:12:3У17	32	Земли населённых пунктов	размещение гаражей для собственных нужд	Нижегородская обл., г. Нижний Новгород, Сормовский район, ул. Коминтерна, ГСК «Варя», участок 17, гараж (83б)
52:18:0010068:12:3У18	37	Земли населённых пунктов	размещение гаражей для собственных нужд	Нижегородская обл., г. Нижний Новгород, Сормовский район, ул. Коминтерна, ГСК «Варя», участок 18, гараж (83)
52:18:0010068:12:3У19	28	Земли населённых пунктов	размещение гаражей для собственных нужд	Нижегородская обл., г. Нижний Новгород, Сормовский район, ул. Коминтерна, ГСК «Варя», участок 19, гараж (86)
52:18:0010068:12:3У20	27	Земли населённых пунктов	размещение гаражей для собственных нужд	Нижегородская обл., г. Нижний Новгород, Сормовский район, ул. Коминтерна, ГСК «Варя», участок

Кадастровый/ условный номер земельного участка	Площадь м ²	Категория земель	Вид разрешенного использования земельного участка	Адрес (описание местоположения)
				20, гараж (87)
52:18:0010068:12:3У21	29	Земли населённых пунктов	размещение гаражей для собственных нужд	Нижегородская обл., г. Нижний Новгород, Сормовский район, ул. Коминтерна, ГСК «Варя», участок 21, гараж (88)
52:18:0010068:12:3У22	25	Земли населённых пунктов	размещение гаражей для собственных нужд	Нижегородская обл., г. Нижний Новгород, Сормовский район, ул. Коминтерна, ГСК «Варя», участок 22, гараж (89)
52:18:0010068:12:3У23	26	Земли населённых пунктов	размещение гаражей для собственных нужд	Нижегородская обл., г. Нижний Новгород, Сормовский район, ул. Коминтерна, ГСК «Варя», участок 23, гараж (90)
52:18:0010068:12:3У24	25	Земли населённых пунктов	размещение гаражей для собственных нужд	Нижегородская обл., г. Нижний Новгород, Сормовский район, ул. Коминтерна, ГСК «Варя», участок 24, гараж (91)
52:18:0010068:12:3У25	28	Земли населённых пунктов	размещение гаражей для собственных нужд	Нижегородская обл., г. Нижний Новгород, Сормовский район, ул. Коминтерна, ГСК «Варя», участок 25, гараж (92)
52:18:0010068:12:3У26	27	Земли населённых пунктов	размещение гаражей для собственных нужд	Нижегородская обл., г. Нижний Новгород, Сормовский район, ул. Коминтерна, ГСК «Варя», участок 26, гараж (93)
52:18:0010068:12:3У27	34	Земли населённых пунктов	размещение гаражей для собственных нужд	Нижегородская обл., г. Нижний Новгород, Сормовский район, ул. Коминтерна, ГСК «Варя», участок 27, гараж (82)
52:18:0010068:12:3У28	33	Земли населённых пунктов	размещение гаражей для собственных нужд	Нижегородская обл., г. Нижний Новгород, Сормовский район, ул. Коминтерна, ГСК «Варя», участок 28, гараж (81)
52:18:0010068:12:3У29	37	Земли населённых пунктов	размещение гаражей для собственных нужд	Нижегородская обл., г. Нижний Новгород, Сормовский район, ул. Коминтерна,

Кадастровый/ условный номер земельного участка	Площадь м ²	Категория земель	Вид разрешенного использования земельного участка	Адрес (описание местоположения)
				ГСК «Варя», участок 29, гараж (80)
52:18:0010068:12:3У30	30	Земли населённых пунктов	размещение гаражей для собственных нужд	Нижегородская обл., г. Нижний Новгород, Сормовский район, ул. Коминтерна, ГСК «Варя», участок 30, гараж (79)
52:18:0010068:12:3У31	30	Земли населённых пунктов	размещение гаражей для собственных нужд	Нижегородская обл., г. Нижний Новгород, Сормовский район, ул. Коминтерна, ГСК «Варя», участок 31, гараж (78)
52:18:0010068:12:3У32	28	Земли населённых пунктов	размещение гаражей для собственных нужд	Нижегородская обл., г. Нижний Новгород, Сормовский район, ул. Коминтерна, ГСК «Варя», участок 32, гараж (77)
52:18:0010068:12:3У33	26	Земли населённых пунктов	размещение гаражей для собственных нужд	Нижегородская обл., г. Нижний Новгород, Сормовский район, ул. Коминтерна, ГСК «Варя», участок 33, гараж (76)
52:18:0010068:12:3У34	25	Земли населённых пунктов	размещение гаражей для собственных нужд	Нижегородская обл., г. Нижний Новгород, Сормовский район, ул. Коминтерна, ГСК «Варя», участок 34, гараж (75)
52:18:0010068:12:3У35	33	Земли населённых пунктов	размещение гаражей для собственных нужд	Нижегородская обл., г. Нижний Новгород, Сормовский район, ул. Коминтерна, ГСК «Варя», участок 35, гараж (73)
52:18:0010068:12:3У36	27	Земли населённых пунктов	размещение гаражей для собственных нужд	Нижегородская обл., г. Нижний Новгород, Сормовский район, ул. Коминтерна, ГСК «Варя», участок 36, гараж (71)
52:18:0010068:12:3У37	28	Земли населённых пунктов	размещение гаражей для собственных нужд	Нижегородская обл., г. Нижний Новгород, Сормовский район, ул. Коминтерна, ГСК «Варя», участок 37, гараж (70)
52:18:0010068:12:3У38	27	Земли населённых пунктов	размещение гаражей для собственных нужд	Нижегородская обл., г. Нижний Новгород, Сормовский район,

Кадастровый/ условный номер земельного участка	Площадь м ²	Категория земель	Вид разрешенного использования земельного участка	Адрес (описание местоположения)
				ул. Коминтерна, ГСК «Варя», участок 38, гараж (69)
52:18:0010068:12:3У39	30	Земли населённых пунктов	размещение гаражей для собственных нужд	Нижегородская обл., г. Нижний Новгород, Сормовский район, ул. Коминтерна, ГСК «Варя», участок 39, гараж (68)
52:18:0010068:12:3У40	29	Земли населённых пунктов	размещение гаражей для собственных нужд	Нижегородская обл., г. Нижний Новгород, Сормовский район, ул. Коминтерна, ГСК «Варя», участок 40, гараж (65)
52:18:0010068:12:3У41	28	Земли населённых пунктов	размещение гаражей для собственных нужд	Нижегородская обл., г. Нижний Новгород, Сормовский район, ул. Коминтерна, ГСК «Варя», участок 41, гараж (64)
52:18:0010068:12:3У42	29	Земли населённых пунктов	размещение гаражей для собственных нужд	Нижегородская обл., г. Нижний Новгород, Сормовский район, ул. Коминтерна, ГСК «Варя», участок 42, гараж (63)
52:18:0010068:12:3У43	49	Земли населённых пунктов	размещение гаражей для собственных нужд	Нижегородская обл., г. Нижний Новгород, Сормовский район, ул. Коминтерна, ГСК «Варя», участок 43, гараж (43а)
52:18:0010068:12:3У44	40	Земли населённых пунктов	размещение гаражей для собственных нужд	Нижегородская обл., г. Нижний Новгород, Сормовский район, ул. Коминтерна, ГСК «Варя», участок 44, гараж (43)
52:18:0010068:12:3У45	39	Земли населённых пунктов	размещение гаражей для собственных нужд	Нижегородская обл., г. Нижний Новгород, Сормовский район, ул. Коминтерна, ГСК «Варя», участок 45, гараж (44)
52:18:0010068:12:3У46	36	Земли населённых пунктов	размещение гаражей для собственных нужд	Нижегородская обл., г. Нижний Новгород, Сормовский район, ул. Коминтерна, ГСК «Варя», участок 46, гараж (45)
52:18:0010068:12:3У47	33	Земли населённых пунктов	размещение гаражей для собственных	Нижегородская обл., г. Нижний Новгород,

Кадастровый/ условный номер земельного участка	Площадь м ²	Категория земель	Вид разрешенного использования земельного участка	Адрес (описание местоположения)
			нужд	Сормовский район, ул. Коминтерна, ГСК «Варя», участок 47, гараж (47)
52:18:0010068:12:3У48	32	Земли населённых пунктов	размещение гаражей для собственных нужд	Нижегородская обл., г. Нижний Новгород, Сормовский район, ул. Коминтерна, ГСК «Варя», участок 48, гараж (48)
52:18:0010068:12:3У49	29	Земли населённых пунктов	размещение гаражей для собственных нужд	Нижегородская обл., г. Нижний Новгород, Сормовский район, ул. Коминтерна, ГСК «Варя», участок 49, гараж (49)
52:18:0010068:12:3У50	29	Земли населённых пунктов	размещение гаражей для собственных нужд	Нижегородская обл., г. Нижний Новгород, Сормовский район, ул. Коминтерна, ГСК «Варя», участок 50, гараж (50)
52:18:0010068:12:3У51	34	Земли населённых пунктов	размещение гаражей для собственных нужд	Нижегородская обл., г. Нижний Новгород, Сормовский район, ул. Коминтерна, ГСК «Варя», участок 51, гараж (51)
52:18:0010068:12:3У52	31	Земли населённых пунктов	размещение гаражей для собственных нужд	Нижегородская обл., г. Нижний Новгород, Сормовский район, ул. Коминтерна, ГСК «Варя», участок 52, гараж (52)
52:18:0010068:12:3У53	28	Земли населённых пунктов	размещение гаражей для собственных нужд	Нижегородская обл., г. Нижний Новгород, Сормовский район, ул. Коминтерна, ГСК «Варя», участок 53, гараж (53)
52:18:0010068:12:3У54	29	Земли населённых пунктов	размещение гаражей для собственных нужд	Нижегородская обл., г. Нижний Новгород, Сормовский район, ул. Коминтерна, ГСК «Варя», участок 54, гараж (54)
52:18:0010068:12:3У55	27	Земли населённых пунктов	размещение гаражей для собственных нужд	Нижегородская обл., г. Нижний Новгород, Сормовский район, ул. Коминтерна, ГСК «Варя», участок 55, гараж (55)
52:18:0010068:12:3У56	30	Земли населённых	размещение гаражей	Нижегородская обл.,

Кадастровый/ условный номер земельного участка	Площадь м ²	Категория земель	Вид разрешенного использования земельного участка	Адрес (описание местоположения)
		пунктов	для собственных нужд	г. Нижний Новгород, Сормовский район, ул. Коминтерна, ГСК «Варя», участок 56, гараж (58)
52:18:0010068:12:3У57	28	Земли населённых пунктов	размещение гаражей для собственных нужд	Нижегородская обл., г. Нижний Новгород, Сормовский район, ул. Коминтерна, ГСК «Варя», участок 57, гараж (60)
52:18:0010068:12:3У58	29	Земли населённых пунктов	размещение гаражей для собственных нужд	Нижегородская обл., г. Нижний Новгород, Сормовский район, ул. Коминтерна, ГСК «Варя», участок 58, гараж (61)
52:18:0010068:12:3У59	36	Земли населённых пунктов	размещение гаражей для собственных нужд	Нижегородская обл., г. Нижний Новгород, Сормовский район, ул. Коминтерна, ГСК «Варя», участок 59, гараж (42а)
52:18:0010068:12:3У60	32	Земли населённых пунктов	размещение гаражей для собственных нужд	Нижегородская обл., г. Нижний Новгород, Сормовский район, ул. Коминтерна, ГСК «Варя», участок 60, гараж (42)
52:18:0010068:12:3У61	35	Земли населённых пунктов	размещение гаражей для собственных нужд	Нижегородская обл., г. Нижний Новгород, Сормовский район, ул. Коминтерна, ГСК «Варя», участок 61, гараж (41)
52:18:0010068:12:3У62	34	Земли населённых пунктов	размещение гаражей для собственных нужд	Нижегородская обл., г. Нижний Новгород, Сормовский район, ул. Коминтерна, ГСК «Варя», участок 62, гараж (40)
52:18:0010068:12:3У63	31	Земли населённых пунктов	размещение гаражей для собственных нужд	Нижегородская обл., г. Нижний Новгород, Сормовский район, ул. Коминтерна, ГСК «Варя», участок 63, гараж (38)
52:18:0010068:12:3У64	27	Земли населённых пунктов	размещение гаражей для собственных нужд	Нижегородская обл., г. Нижний Новгород, Сормовский район, ул. Коминтерна, ГСК «Варя», участок 64, гараж (37)

Кадастровый/ условный номер земельного участка	Площадь м ²	Категория земель	Вид разрешенного использования земельного участка	Адрес (описание местоположения)
52:18:0010068:12:3У65	28	Земли населённых пунктов	размещение гаражей для собственных нужд	Нижегородская обл., г. Нижний Новгород, Сормовский район, ул. Коминтерна, ГСК «Варя», участок 65, гараж (36)
52:18:0010068:12:3У66	28	Земли населённых пунктов	размещение гаражей для собственных нужд	Нижегородская обл., г. Нижний Новгород, Сормовский район, ул. Коминтерна, ГСК «Варя», участок 66, гараж (35)
52:18:0010068:12:3У67	28	Земли населённых пунктов	размещение гаражей для собственных нужд	Нижегородская обл., г. Нижний Новгород, Сормовский район, ул. Коминтерна, ГСК «Варя», участок 67, гараж (34)
52:18:0010068:12:3У68	26	Земли населённых пунктов	размещение гаражей для собственных нужд	Нижегородская обл., г. Нижний Новгород, Сормовский район, ул. Коминтерна, ГСК «Варя», участок 68, гараж (33)
52:18:0010068:12:3У69	29	Земли населённых пунктов	размещение гаражей для собственных нужд	Нижегородская обл., г. Нижний Новгород, Сормовский район, ул. Коминтерна, ГСК «Варя», участок 69, гараж (32)
52:18:0010068:12:3У70	28	Земли населённых пунктов	размещение гаражей для собственных нужд	Нижегородская обл., г. Нижний Новгород, Сормовский район, ул. Коминтерна, ГСК «Варя», участок 70, гараж (31)
52:18:0010068:12:3У71	26	Земли населённых пунктов	размещение гаражей для собственных нужд	Нижегородская обл., г. Нижний Новгород, Сормовский район, ул. Коминтерна, ГСК «Варя», участок 71, гараж (30)
52:18:0010068:12:3У72	26	Земли населённых пунктов	размещение гаражей для собственных нужд	Нижегородская обл., г. Нижний Новгород, Сормовский район, ул. Коминтерна, ГСК «Варя», участок 72, гараж (29)
52:18:0010068:12:3У73	29	Земли населённых пунктов	размещение гаражей для собственных нужд	Нижегородская обл., г. Нижний Новгород, Сормовский район, ул. Коминтерна, ГСК «Варя», участок

Кадастровый/ условный номер земельного участка	Площадь м ²	Категория земель	Вид разрешенного использования земельного участка	Адрес (описание местоположения)
				73, гараж (28)
52:18:0010068:12:3У74	27	Земли населённых пунктов	размещение гаражей для собственных нужд	Нижегородская обл., г. Нижний Новгород, Сормовский район, ул. Коминтерна, ГСК «Варя», участок 74, гараж (26)
52:18:0010068:12:3У75	28	Земли населённых пунктов	размещение гаражей для собственных нужд	Нижегородская обл., г. Нижний Новгород, Сормовский район, ул. Коминтерна, ГСК «Варя», участок 75, гараж (23)
52:18:0010068:12:3У76	22	Земли населённых пунктов	размещение гаражей для собственных нужд	Нижегородская обл., г. Нижний Новгород, Сормовский район, ул. Коминтерна, ГСК «Варя», участок 76
52:18:0010068:12:3У77	35	Земли населённых пунктов	размещение гаражей для собственных нужд	Нижегородская обл., г. Нижний Новгород, Сормовский район, ул. Коминтерна, ГСК «Варя», участок 77, гараж (1)
52:18:0010068:12:3У78	34	Земли населённых пунктов	размещение гаражей для собственных нужд	Нижегородская обл., г. Нижний Новгород, Сормовский район, ул. Коминтерна, ГСК «Варя», участок 78, гараж (4)
52:18:0010068:12:3У79	31	Земли населённых пунктов	размещение гаражей для собственных нужд	Нижегородская обл., г. Нижний Новгород, Сормовский район, ул. Коминтерна, ГСК «Варя», участок 79, гараж (5)
52:18:0010068:12:3У80	29	Земли населённых пунктов	размещение гаражей для собственных нужд	Нижегородская обл., г. Нижний Новгород, Сормовский район, ул. Коминтерна, ГСК «Варя», участок 80, гараж (6)
52:18:0010068:12:3У81	26	Земли населённых пунктов	размещение гаражей для собственных нужд	Нижегородская обл., г. Нижний Новгород, Сормовский район, ул. Коминтерна, ГСК «Варя», участок 81, гараж (10)
52:18:0010068:12:3У82	28	Земли населённых пунктов	размещение гаражей для собственных нужд	Нижегородская обл., г. Нижний Новгород, Сормовский район, ул. Коминтерна,

Кадастровый/ условный номер земельного участка	Площадь м ²	Категория земель	Вид разрешенного использования земельного участка	Адрес (описание местоположения)
				ГСК «Варя», участок 82, гараж (11)
52:18:0010068:12:3У83	28	Земли населённых пунктов	размещение гаражей для собственных нужд	Нижегородская обл., г. Нижний Новгород, Сормовский район, ул. Коминтерна, ГСК «Варя», участок 83, гараж (12)
52:18:0010068:12:3У84	28	Земли населённых пунктов	размещение гаражей для собственных нужд	Нижегородская обл., г. Нижний Новгород, Сормовский район, ул. Коминтерна, ГСК «Варя», участок 84, гараж (13)
52:18:0010068:12:3У85	28	Земли населённых пунктов	размещение гаражей для собственных нужд	Нижегородская обл., г. Нижний Новгород, Сормовский район, ул. Коминтерна, ГСК «Варя», участок 85, гараж (14)
52:18:0010068:12:3У86	30	Земли населённых пунктов	размещение гаражей для собственных нужд	Нижегородская обл., г. Нижний Новгород, Сормовский район, ул. Коминтерна, ГСК «Варя», участок 86, гараж (15)
52:18:0010068:12:3У87	29	Земли населённых пунктов	размещение гаражей для собственных нужд	Нижегородская обл., г. Нижний Новгород, Сормовский район, ул. Коминтерна, ГСК «Варя», участок 87, гараж (16)
52:18:0010068:12:3У88	27	Земли населённых пунктов	размещение гаражей для собственных нужд	Нижегородская обл., г. Нижний Новгород, Сормовский район, ул. Коминтерна, ГСК «Варя», участок 88, гараж (17)
52:18:0010068:12:3У89	29	Земли населённых пунктов	размещение гаражей для собственных нужд	Нижегородская обл., г. Нижний Новгород, Сормовский район, ул. Коминтерна, ГСК «Варя», участок 89, гараж (20)
52:18:0010068:12:3У90	34	Земли населённых пунктов	размещение гаражей для собственных нужд	Нижегородская обл., г. Нижний Новгород, Сормовский район, ул. Коминтерна, ГСК «Варя», участок 90, гараж (21)
52:18:0010068:12:3У91	22	Земли населённых пунктов	размещение гаражей для собственных нужд	Нижегородская обл., г. Нижний Новгород, Сормовский район,

Кадастровый/ условный номер земельного участка	Площадь м ²	Категория земель	Вид разрешенного использования земельного участка	Адрес (описание местоположения)
				ул. Коминтерна, ГСК «Варя», участок 91
52:18:0010068:28:3У1	44	Земли населённых пунктов	размещение гаражей для собственных нужд	Нижегородская обл., г. Нижний Новгород, Сормовский район, ул. Коминтерна, ГСК «Варя», участок1, гараж (203)
52:18:0010068:28:3У2	38	Земли населённых пунктов	размещение гаражей для собственных нужд	Нижегородская обл., г. Нижний Новгород, Сормовский район, ул. Коминтерна, ГСК «Варя», участок 2, гараж (202)
52:18:0010068:28:3У3	42	Земли населённых пунктов	размещение гаражей для собственных нужд	Нижегородская обл., г. Нижний Новгород, Сормовский район, ул. Коминтерна, ГСК «Варя», участок 3, гараж (201)
52:18:0010068:28:3У4	37	Земли населённых пунктов	размещение гаражей для собственных нужд	Нижегородская обл., г. Нижний Новгород, Сормовский район, ул. Коминтерна, ГСК «Варя», участок 4, гараж (203а)
52:18:0010068:28:3У5	109	Земли населённых пунктов	размещение гаражей для собственных нужд	Нижегородская обл., г. Нижний Новгород, Сормовский район, ул. Коминтерна, ГСК «Варя», участок 5, гараж (200)
52:18:0010068:28:3У6	61	Земли населённых пунктов	размещение гаражей для собственных нужд	Нижегородская обл., г. Нижний Новгород, Сормовский район, ул. Коминтерна, ГСК «Варя», участок 6, гараж (200а)
52:18:0010068:28:3У7	11	Земли населённых пунктов	размещение гаражей для собственных нужд	Нижегородская обл., г. Нижний Новгород, Сормовский район, ул. Коминтерна, ГСК «Варя», участок7
52:18:0010068:28:3У8	38	Земли населённых пунктов	размещение гаражей для собственных нужд	Нижегородская обл., г. Нижний Новгород, Сормовский район, ул. Коминтерна, ГСК «Варя», участок 8, гараж (204)
52:18:0010068:28:3У9	27	Земли населённых	размещение гаражей	Нижегородская обл.,

Кадастровый/ условный номер земельного участка	Площадь м ²	Категория земель	Вид разрешенного использования земельного участка	Адрес (описание местоположения)
		пунктов	для собственных нужд	г. Нижний Новгород, Сормовский район, ул. Коминтерна, ГСК «Варя», участок 9, гараж (205)
52:18:0010068:28:3У10	29	Земли населённых пунктов	размещение гаражей для собственных нужд	Нижегородская обл., г. Нижний Новгород, Сормовский район, ул. Коминтерна, ГСК «Варя», участок 10, гараж (206)
52:18:0010068:28:3У11	38	Земли населённых пунктов	размещение гаражей для собственных нужд	Нижегородская обл., г. Нижний Новгород, Сормовский район, ул. Коминтерна, ГСК «Варя», участок 11, гараж (207)
52:18:0010068:28:3У12	38	Земли населённых пунктов	размещение гаражей для собственных нужд	Нижегородская обл., г. Нижний Новгород, Сормовский район, ул. Коминтерна, ГСК «Варя», участок 12, гараж (209)
52:18:0010068:28:3У13	28	Земли населённых пунктов	размещение гаражей для собственных нужд	Нижегородская обл., г. Нижний Новгород, Сормовский район, ул. Коминтерна, ГСК «Варя», участок 13, гараж (211)
52:18:0010068:28:3У14	34	Земли населённых пунктов	размещение гаражей для собственных нужд	Нижегородская обл., г. Нижний Новгород, Сормовский район, ул. Коминтерна, ГСК «Варя», участок 14, гараж (214)
52:18:0010068:28:3У15	33	Земли населённых пунктов	размещение гаражей для собственных нужд	Нижегородская обл., г. Нижний Новгород, Сормовский район, ул. Коминтерна, ГСК «Варя», участок 15, гараж (216)
52:18:0010068:28:3У16	29	Земли населённых пунктов	размещение гаражей для собственных нужд	Нижегородская обл., г. Нижний Новгород, Сормовский район, ул. Коминтерна, ГСК «Варя», участок 16, гараж (220)
52:18:0010068:28:3У17	32	Земли населённых пунктов	размещение гаражей для собственных нужд	Нижегородская обл., г. Нижний Новгород, Сормовский район, ул. Коминтерна, ГСК «Варя», участок 17, гараж (221)

Кадастровый/ условный номер земельного участка	Площадь м ²	Категория земель	Вид разрешенного использования земельного участка	Адрес (описание местоположения)
52:18:0010068:28:3У18	33	Земли населённых пунктов	размещение гаражей для собственных нужд	Нижегородская обл., г. Нижний Новгород, Сормовский район, ул. Коминтерна, ГСК «Варя», участок 18, гараж (223)
52:18:0010068:28:3У19	23	Земли населённых пунктов	размещение гаражей для собственных нужд	Нижегородская обл., г. Нижний Новгород, Сормовский район, ул. Коминтерна, ГСК «Варя», участок 19, гараж (226)
52:18:0010068:28:3У20	22	Земли населённых пунктов	размещение гаражей для собственных нужд	Нижегородская обл., г. Нижний Новгород, Сормовский район, ул. Коминтерна, ГСК «Варя», участок 20, гараж (227)
52:18:0010068:28:3У21	27	Земли населённых пунктов	размещение гаражей для собственных нужд	Нижегородская обл., г. Нижний Новгород, Сормовский район, ул. Коминтерна, ГСК «Варя», участок 21, гараж (229)
52:18:0010068:28:3У22	28	Земли населённых пунктов	размещение гаражей для собственных нужд	Нижегородская обл., г. Нижний Новгород, Сормовский район, ул. Коминтерна, ГСК «Варя», участок 22, гараж (230)
52:18:0010068:28:3У23	31	Земли населённых пунктов	размещение гаражей для собственных нужд	Нижегородская обл., г. Нижний Новгород, Сормовский район, ул. Коминтерна, ГСК «Варя», участок 23, гараж (235)
52:18:0010068:28:3У24	29	Земли населённых пунктов	размещение гаражей для собственных нужд	Нижегородская обл., г. Нижний Новгород, Сормовский район, ул. Коминтерна, ГСК «Варя», участок 24, гараж (236)
52:18:0010068:28:3У25	24	Земли населённых пунктов	размещение гаражей для собственных нужд	Нижегородская обл., г. Нижний Новгород, Сормовский район, ул. Коминтерна, ГСК «Варя», участок 25, гараж (237)
52:18:0010068:28:3У26	27	Земли населённых пунктов	размещение гаражей для собственных нужд	Нижегородская обл., г. Нижний Новгород, Сормовский район, ул. Коминтерна,

Кадастровый/ условный номер земельного участка	Площадь м ²	Категория земель	Вид разрешенного использования земельного участка	Адрес (описание местоположения)
				ГСК «Варя», участок 26, гараж (238)
52:18:0010068:28:3У27	28	Земли населённых пунктов	размещение гаражей для собственных нужд	Нижегородская обл., г. Нижний Новгород, Сормовский район, ул. Коминтерна, ГСК «Варя», участок 27, гараж (239)
52:18:0010068:28:3У28	33	Земли населённых пунктов	размещение гаражей для собственных нужд	Нижегородская обл., г. Нижний Новгород, Сормовский район, ул. Коминтерна, ГСК «Варя», участок 28, гараж (240)
52:18:0010068:28:3У29	32	Земли населённых пунктов	размещение гаражей для собственных нужд	Нижегородская обл., г. Нижний Новгород, Сормовский район, ул. Коминтерна, ГСК «Варя», участок 29, гараж (242)
52:18:0010068:28:3У30	32	Земли населённых пунктов	размещение гаражей для собственных нужд	Нижегородская обл., г. Нижний Новгород, Сормовский район, ул. Коминтерна, ГСК «Варя», участок30, гараж (244)
52:18:0010068:28:3У31	39	Земли населённых пунктов	размещение гаражей для собственных нужд	Нижегородская обл., г. Нижний Новгород, Сормовский район, ул. Коминтерна, ГСК «Варя», участок 31
52:18:0010068:28:3У32	22	Земли населённых пунктов	размещение гаражей для собственных нужд	Нижегородская обл., г. Нижний Новгород, Сормовский район, ул. Коминтерна, ГСК «Варя», участок 32, гараж (246)
52:18:0010068:28:3У33	19	Земли населённых пунктов	размещение гаражей для собственных нужд	Нижегородская обл., г. Нижний Новгород, Сормовский район, ул. Коминтерна, ГСК «Варя», участок 33, гараж (247)
52:18:0010068:28:3У34	19	Земли населённых пунктов	размещение гаражей для собственных нужд	Нижегородская обл., г. Нижний Новгород, Сормовский район, ул. Коминтерна, ГСК «Варя», участок 34, гараж (248)
52:18:0010068:28:3У35	31	Земли населённых пунктов	размещение гаражей для собственных	Нижегородская обл., г. Нижний Новгород,

Кадастровый/ условный номер земельного участка	Площадь м ²	Категория земель	Вид разрешенного использования земельного участка	Адрес (описание местоположения)
			нужд	Сормовский район, ул. Коминтерна, ГСК «Варя», участок 35, гараж (250)
52:18:0010068:28:3У36	32	Земли населённых пунктов	размещение гаражей для собственных нужд	Нижегородская обл., г. Нижний Новгород, Сормовский район, ул. Коминтерна, ГСК «Варя», участок 36, гараж (251)
52:18:0010068:28:3У37	30	Земли населённых пунктов	размещение гаражей для собственных нужд	Нижегородская обл., г. Нижний Новгород, Сормовский район, ул. Коминтерна, ГСК «Варя», участок 37, гараж (256)
52:18:0010068:28:3У38	34	Земли населённых пунктов	размещение гаражей для собственных нужд	Нижегородская обл., г. Нижний Новгород, Сормовский район, ул. Коминтерна, ГСК «Варя», участок 38, гараж (257)
52:18:0010068:28:3У39	38	Земли населённых пунктов	размещение гаражей для собственных нужд	Нижегородская обл., г. Нижний Новгород, Сормовский район, ул. Коминтерна, ГСК «Варя», участок 39, гараж (259)
52:18:0010068:28:3У40	28	Земли населённых пунктов	размещение гаражей для собственных нужд	Нижегородская обл., г. Нижний Новгород, Сормовский район, ул. Коминтерна, ГСК «Варя», участок 40, гараж (261)
52:18:0010068:28:3У41	28	Земли населённых пунктов	размещение гаражей для собственных нужд	Нижегородская обл., г. Нижний Новгород, Сормовский район, ул. Коминтерна, ГСК «Варя», участок 41, гараж (262)
52:18:0010068:28:3У42	28	Земли населённых пунктов	размещение гаражей для собственных нужд	Нижегородская обл., г. Нижний Новгород, Сормовский район, ул. Коминтерна, ГСК «Варя», участок 42, гараж (263)
52:18:0010068:28:3У43	29	Земли населённых пунктов	размещение гаражей для собственных нужд	Нижегородская обл., г. Нижний Новгород, Сормовский район, ул. Коминтерна, ГСК «Варя», участок 43, гараж (266)
52:18:0010068:28:3У44	29	Земли населённых	размещение гаражей	Нижегородская обл.,

Кадастровый/ условный номер земельного участка	Площадь м ²	Категория земель	Вид разрешенного использования земельного участка	Адрес (описание местоположения)
		пунктов	для собственных нужд	г. Нижний Новгород, Сормовский район, ул. Коминтерна, ГСК «Варя», участок 44, гараж (267)
52:18:0010068:28:3У45	29	Земли населённых пунктов	размещение гаражей для собственных нужд	Нижегородская обл., г. Нижний Новгород, Сормовский район, ул. Коминтерна, ГСК «Варя», участок 45, гараж (268)
52:18:0010068:28:3У46	29	Земли населённых пунктов	размещение гаражей для собственных нужд	Российская Федерация, Нижегородская обл., г. Нижний Новгород, Сормовский район, ул. Коминтерна, ГСК «Варя», участок 46, гараж (269)
52:18:0010068:28:3У47	30	Земли населённых пунктов	размещение гаражей для собственных нужд	Нижегородская обл., г. Нижний Новгород, Сормовский район, ул. Коминтерна, ГСК «Варя», участок 47, гараж (270)
52:18:0010068:28:3У48	31	Земли населённых пунктов	размещение гаражей для собственных нужд	Нижегородская обл., г. Нижний Новгород, Сормовский район, ул. Коминтерна, ГСК «Варя», участок 48, гараж (271)
52:18:0010068:28:3У49	29	Земли населённых пунктов	размещение гаражей для собственных нужд	Нижегородская обл., г. Нижний Новгород, Сормовский район, ул. Коминтерна, ГСК «Варя», участок 49, гараж (272)
52:18:0010068:28:3У50	28	Земли населённых пунктов	размещение гаражей для собственных нужд	Нижегородская обл., г. Нижний Новгород, Сормовский район, ул. Коминтерна, ГСК «Варя», участок 50, гараж (274)
52:18:0010068:28:3У51	28	Земли населённых пунктов	размещение гаражей для собственных нужд	Нижегородская обл., г. Нижний Новгород, Сормовский район, ул. Коминтерна, ГСК «Варя», участок 51, гараж (280)
52:18:0010068:28:3У52	39	Земли населённых пунктов	размещение гаражей для собственных нужд	Нижегородская обл., г. Нижний Новгород, Сормовский район, ул. Коминтерна,

Кадастровый/ условный номер земельного участка	Площадь м ²	Категория земель	Вид разрешенного использования земельного участка	Адрес (описание местоположения)
				ГСК «Варя», участок 52, гараж (281)
52:18:0010068:28:3У53	34	Земли населённых пунктов	размещение гаражей для собственных нужд	Нижегородская обл., г. Нижний Новгород, Сормовский район, ул. Коминтерна, ГСК «Варя», участок 53, гараж (282)
52:18:0010068:28:3У54	30	Земли населённых пунктов	размещение гаражей для собственных нужд	Нижегородская обл., г. Нижний Новгород, Сормовский район, ул. Коминтерна, ГСК «Варя», участок 54, гараж (283)
52:18:0010068:28:3У55	27	Земли населённых пунктов	размещение гаражей для собственных нужд	Нижегородская обл., г. Нижний Новгород, Сормовский район, ул. Коминтерна, ГСК «Варя», участок 55, гараж (284)
52:18:0010068:28:3У56	29	Земли населённых пунктов	размещение гаражей для собственных нужд	Нижегородская обл., г. Нижний Новгород, Сормовский район, ул. Коминтерна, ГСК «Варя», участок 56, гараж (287)
52:18:0010068:28:3У57	27	Земли населённых пунктов	размещение гаражей для собственных нужд	Нижегородская обл., г. Нижний Новгород, Сормовский район, ул. Коминтерна, ГСК «Варя», участок 57, гараж (288)
52:18:0010068:28:3У58	43	Земли населённых пунктов	размещение гаражей для собственных нужд	Нижегородская обл., г. Нижний Новгород, Сормовский район, ул. Коминтерна, ГСК «Варя», участок 58, гараж (289)
52:18:0010068:28:3У59	26	Земли населённых пунктов	размещение гаражей для собственных нужд	Нижегородская обл., г. Нижний Новгород, Сормовский район, ул. Коминтерна, ГСК «Варя», участок 59, гараж (290)
52:18:0010068:28:3У60	23	Земли населённых пунктов	размещение гаражей для собственных нужд	Нижегородская обл., г. Нижний Новгород, Сормовский район, ул. Коминтерна, ГСК «Варя», участок 60, гараж (292)
52:18:0010068:28:3У61	26	Земли населённых пунктов	размещение гаражей для собственных нужд	Нижегородская обл., г. Нижний Новгород, Сормовский район,

Кадастровый/ условный номер земельного участка	Площадь м ²	Категория земель	Вид разрешенного использования земельного участка	Адрес (описание местоположения)
				ул. Коминтерна, ГСК «Варя», участок 61, гараж (293)
52:18:0010068:28:3У62	23	Земли населённых пунктов	размещение гаражей для собственных нужд	Нижегородская обл., г. Нижний Новгород, Сормовский район, ул. Коминтерна, ГСК «Варя», участок 62, гараж (295)
52:18:0010068:28:3У63	24	Земли населённых пунктов	размещение гаражей для собственных нужд	Нижегородская обл., г. Нижний Новгород, Сормовский район, ул. Коминтерна, ГСК «Варя», участок 63, гараж (296)
52:18:0010068:28:3У64	23	Земли населённых пунктов	размещение гаражей для собственных нужд	Нижегородская обл., г. Нижний Новгород, Сормовский район, ул. Коминтерна, ГСК «Варя», участок 64, гараж (297)
52:18:0010068:28:3У65	24	Земли населённых пунктов	размещение гаражей для собственных нужд	Нижегородская обл., г. Нижний Новгород, Сормовский район, ул. Коминтерна, ГСК «Варя», участок 65, гараж (298)
52:18:0010068:29:3У1	27	Земли населённых пунктов	размещение гаражей для собственных нужд	Нижегородская обл., г. Нижний Новгород, Сормовский район, ул. Коминтерна, ГСК «Бытовик», участок 1
52:18:0010068:29:3У2	32	Земли населённых пунктов	размещение гаражей для собственных нужд	Нижегородская обл., г. Нижний Новгород, Сормовский район, ул. Коминтерна, ГСК «Бытовик», участок 2
52:18:0010068:29:3У3	28	Земли населённых пунктов	размещение гаражей для собственных нужд	Нижегородская обл., г. Нижний Новгород, Сормовский район, ул. Коминтерна, ГСК «Бытовик», участок 3
52:18:0010068:29:3У4	22	Земли населённых пунктов	размещение гаражей для собственных нужд	Нижегородская обл., г. Нижний Новгород, Сормовский район, ул. Коминтерна, ГСК «Бытовик», участок 4
52:18:0010068:29:3У5	26	Земли населённых пунктов	размещение гаражей для собственных	Нижегородская обл., г. Нижний Новгород,

Кадастровый/ условный номер земельного участка	Площадь м ²	Категория земель	Вид разрешенного использования земельного участка	Адрес (описание местоположения)
			нужд	Сормовский район, ул. Коминтерна, ГСК «Бытовик», участок 5
52:18:0010068:29:3У6	24	Земли населённых пунктов	размещение гаражей для собственных нужд	Нижегородская обл., г. Нижний Новгород, Сормовский район, ул. Коминтерна, ГСК «Бытовик», участок 6
52:18:0010068:29:3У7	23	Земли населённых пунктов	размещение гаражей для собственных нужд	Нижегородская обл., г. Нижний Новгород, Сормовский район, ул. Коминтерна, ГСК «Бытовик», участок 7
52:18:0010068:29:3У8	24	Земли населённых пунктов	размещение гаражей для собственных нужд	Нижегородская обл., г. Нижний Новгород, Сормовский район, ул. Коминтерна, ГСК «Бытовик», участок 8
52:18:0010068:29:3У9	24	Земли населённых пунктов	размещение гаражей для собственных нужд	Нижегородская обл., г. Нижний Новгород, Сормовский район, ул. Коминтерна, ГСК «Бытовик», участок 9
52:18:0010068:29:3У10	25	Земли населённых пунктов	размещение гаражей для собственных нужд	Нижегородская обл., г. Нижний Новгород, Сормовский район, ул. Коминтерна, ГСК «Бытовик», участок 10
52:18:0010068:29:3У11	25	Земли населённых пунктов	размещение гаражей для собственных нужд	Нижегородская обл., г. Нижний Новгород, Сормовский район, ул. Коминтерна, ГСК «Бытовик», участок 11
52:18:0010068:29:3У12	24	Земли населённых пунктов	размещение гаражей для собственных нужд	Нижегородская обл., г. Нижний Новгород, Сормовский район, ул. Коминтерна, ГСК «Бытовик», участок 12
52:18:0010068:29:3У13	24	Земли населённых пунктов	размещение гаражей для собственных нужд	Нижегородская обл., г. Нижний Новгород, Сормовский район, ул. Коминтерна, ГСК «Бытовик», участок 13
52:18:0010068:29:3У14	25	Земли населённых	размещение гаражей	Нижегородская обл.,

Кадастровый/ условный номер земельного участка	Площадь м ²	Категория земель	Вид разрешенного использования земельного участка	Адрес (описание местоположения)
		пунктов	для собственных нужд	г. Нижний Новгород, Сормовский район, ул. Коминтерна, ГСК «Бытовик», участок 14
52:18:0010068:29:3У15	23	Земли населённых пунктов	размещение гаражей для собственных нужд	Нижегородская обл., г. Нижний Новгород, Сормовский район, ул. Коминтерна, ГСК «Бытовик», участок 15
52:18:0010068:29:3У16	25	Земли населённых пунктов	размещение гаражей для собственных нужд	Нижегородская обл., г. Нижний Новгород, Сормовский район, ул. Коминтерна, ГСК «Бытовик», участок 16
52:18:0010068:29:3У17	24	Земли населённых пунктов	размещение гаражей для собственных нужд	Нижегородская обл., г. Нижний Новгород, Сормовский район, ул. Коминтерна, ГСК «Бытовик», участок 17
52:18:0010068:29:3У18	23	Земли населённых пунктов	размещение гаражей для собственных нужд	Нижегородская обл., г. Нижний Новгород, Сормовский район, ул. Коминтерна, ГСК «Бытовик», участок 18
52:18:0010068:29:3У19	25	Земли населённых пунктов	размещение гаражей для собственных нужд	Нижегородская обл., г. Нижний Новгород, Сормовский район, ул. Коминтерна, ГСК «Бытовик», участок 19
52:18:0010068:29:3У20	24	Земли населённых пунктов	размещение гаражей для собственных нужд	Нижегородская обл., г. Нижний Новгород, Сормовский район, ул. Коминтерна, ГСК «Бытовик», участок 20
52:18:0010068:29:3У21	24	Земли населённых пунктов	размещение гаражей для собственных нужд	Нижегородская обл., г. Нижний Новгород, Сормовский район, ул. Коминтерна, ГСК «Бытовик», участок 21
52:18:0010068:29:3У22	24	Земли населённых пунктов	размещение гаражей для собственных нужд	Нижегородская обл., г. Нижний Новгород, Сормовский район, ул. Коминтерна, ГСК «Бытовик», участок 22

Кадастровый/ условный номер земельного участка	Площадь м ²	Категория земель	Вид разрешенного использования земельного участка	Адрес (описание местоположения)
52:18:0010068:29:3У23	24	Земли населённых пунктов	размещение гаражей для собственных нужд	Нижегородская обл., г. Нижний Новгород, Сормовский район, ул. Коминтерна, ГСК «Бытовик», участок 23
52:18:0010068:29:3У24	25	Земли населённых пунктов	размещение гаражей для собственных нужд	Нижегородская обл., г. Нижний Новгород, Сормовский район, ул. Коминтерна, ГСК «Бытовик», участок 24
52:18:0010068:29:3У25	25	Земли населённых пунктов	размещение гаражей для собственных нужд	Нижегородская обл., г. Нижний Новгород, Сормовский район, ул. Коминтерна, ГСК «Бытовик», участок 25
52:18:0010068:29:3У26	24	Земли населённых пунктов	размещение гаражей для собственных нужд	Нижегородская обл., г. Нижний Новгород, Сормовский район, ул. Коминтерна, ГСК «Бытовик», участок 26
52:18:0010068:29:3У27	25	Земли населённых пунктов	размещение гаражей для собственных нужд	Нижегородская обл., г. Нижний Новгород, Сормовский район, ул. Коминтерна, ГСК «Бытовик», участок 27
52:18:0010068:29:3У28	25	Земли населённых пунктов	размещение гаражей для собственных нужд	Нижегородская обл., г. Нижний Новгород, Сормовский район, ул. Коминтерна, ГСК «Бытовик», участок 28
52:18:0010068:29:3У29	24	Земли населённых пунктов	размещение гаражей для собственных нужд	Нижегородская обл., г. Нижний Новгород, Сормовский район, ул. Коминтерна, ГСК «Бытовик», участок 29
52:18:0010068:29:3У30	24	Земли населённых пунктов	размещение гаражей для собственных нужд	Нижегородская обл., г. Нижний Новгород, Сормовский район, ул. Коминтерна, ГСК «Бытовик», участок 30
52:18:0010068:29:3У31	25	Земли населённых пунктов	размещение гаражей для собственных нужд	Нижегородская обл., г. Нижний Новгород, Сормовский район, ул. Коминтерна, ГСК «Бытовик»,

Кадастровый/ условный номер земельного участка	Площадь м ²	Категория земель	Вид разрешенного использования земельного участка	Адрес (описание местоположения)
				участок 31
52:18:0010068:29:3У32	24	Земли населённых пунктов	размещение гаражей для собственных нужд	Нижегородская обл., г. Нижний Новгород, Сормовский район, ул. Коминтерна, ГСК «Бытовик», участок 32
52:18:0010068:29:3У33	24	Земли населённых пунктов	размещение гаражей для собственных нужд	Нижегородская обл., г. Нижний Новгород, Сормовский район, ул. Коминтерна, ГСК «Бытовик», участок 33
52:18:0010068:29:3У34	43	Земли населённых пунктов	размещение гаражей для собственных нужд	Нижегородская обл., г. Нижний Новгород, Сормовский район, ул. Коминтерна, ГСК «Бытовик», участок 34
52:18:0010068:29:3У35	52	Земли населённых пунктов	размещение гаражей для собственных нужд	Нижегородская обл., г. Нижний Новгород, Сормовский район, ул. Коминтерна, ГСК «Бытовик», участок 35
52:18:0010018:8:3У1	5195	Земли населённых пунктов	Нефтехимическая промышленность	Нижегородская обл., г. Нижний Новгород, Сормовский район, ул. Коминтерна, участок 1

Перечень объектов недвижимого имущества, расположенных на земельных участках, подлежащих изъятию для государственных и муниципальных нужд, в границах зоны планируемого размещения линейных объектов

Условный/ кадастровый номер земельного участка	Адрес (описание местоположения) земельного участка	Кадастровый номер объекта недвижимого имущества	Вид объекта недвижимого имущества	Адрес (описание местоположения) объекта недвижимого имущества
52:18:0010068:29: 3У5	-	52:18:0010068:248	Здание	Нижегородская область, г Нижний Новгород, р-н Сормовский, по ул. Коминтерна (между территорией МП "Спецавтопредприятие" и железнодорожными путями), ГК "Бытовик", гараж №5
52:18:0010068:29: 3У8	-	52:18:0010068:365	Здание	Нижегородская обл., г. Нижний Новгород, Сормовский район, по ул. Коминтерна (между территорией МП

Условный/ кадастровый номер земельного участка	Адрес (описание местоположения) земельного участка	Кадастровый номер объекта недвижимого имущества	Вид объекта недвижимого имущества	Адрес (описание местоположения) объекта недвижимого имущества
				"Спецавтопредприятие" и железнодорожными путями), ГК "Бытовик", гараж №8
52:18:0010068:29: ЗУ10	-	52:18:0010068:243	Здание	Нижегородская область, г Нижний Новгород, р-н Сормовский, по ул. Коминтерна (между территорией МП "Спецавтопредприятие" и железнодорожными путями), ГК "Бытовик", гараж №10
52:18:0010068:29: ЗУ11	-	52:18:0010068:233	Здание	Нижегородская область, г Нижний Новгород, р-н Сормовский, по ул. Коминтерна (между территорией МП "Спецавтопредприятие" и железнодорожными путями), ГК "Бытовик", гараж №11
52:18:0010068:29: ЗУ12	-	52:18:0010068:238	Здание	Нижегородская область, г Нижний Новгород, р-н Сормовский, по ул. Коминтерна (между территорией МП "Спецавтопредприятие" и железнодорожными путями), ГК "Бытовик", гараж №12
52:18:0010068:29: ЗУ13	-	52:18:0010068:235	Здание	Нижегородская область, г Нижний Новгород, р-н Сормовский, по ул. Коминтерна (между территорией МП "Спецавтопредприятие" и железнодорожными путями), ГК "Бытовик", гараж №13
52:18:0010068:29: ЗУ14	-	52:18:0010068:249	Здание	Нижегородская область, г Нижний Новгород, р-н Сормовский, по ул. Коминтерна (между территорией МП "Спецавтопредприятие" и железнодорожными путями), ГК "Бытовик", гараж №14
52:18:0010068:29: ЗУ17	-	52:18:0010068:232	Здание	Нижегородская область, г Нижний Новгород, р-н Сормовский, по ул. Коминтерна (между территорией МП "Спецавтопредприятие" и железнодорожными путями), ГК "Бытовик", гараж №17
52:18:0010068:29: ЗУ20	-	52:18:0010068:237	Здание	Российская Федерация, Нижегородская область, г Нижний Новгород, р-н Сормовский, по ул. Коминтерна, между территорией МП "Спецавтопредприятие" и железнодорожными путями, ГК "Бытовик", гараж 20

Условный/ кадастровый номер земельного участка	Адрес (описание местоположения) земельного участка	Кадастровый номер объекта недвижимого имущества	Вид объекта недвижимого имущества	Адрес (описание местоположения) объекта недвижимого имущества
52:18:0010068:29: ЗУ21	-	52:18:0010068:253	Здание	Нижегородская область, г Нижний Новгород, р-н Сормовский, по ул. Коминтерна (между территорией МП "Спецавтопредприятие" и железнодорожными путями), ГК "Бытовик", гараж №21
52:18:0010068:29: ЗУ22	-	52:18:0010068:246	Здание	Нижегородская область, г Нижний Новгород, р-н Сормовский, по ул. Коминтерна (между территорией МП "Спецавтопредприятие" и железнодорожными путями), ГК "Бытовик", гараж №22
52:18:0010068:29: ЗУ23	-	52:18:0010068:241	Здание	Нижегородская область, г Нижний Новгород, р-н Сормовский, по ул. Коминтерна (между территорией МП "Спецавтопредприятие" и железнодорожными путями), ГК "Бытовик", гараж №23
52:18:0010068:29: ЗУ26	-	52:18:0010068:244	Здание	Нижегородская область, г Нижний Новгород, р-н Сормовский, по ул. Коминтерна (между территорией МП "Спецавтопредприятие" и железнодорожными путями), ГК "Бытовик", гараж №26
52:18:0010068:29: ЗУ28	-	52:18:0010068:251	Здание	Нижегородская область, г Нижний Новгород, р-н Сормовский, по ул. Коминтерна (между территорией МП "Спецавтопредприятие" и железнодорожными путями), ГК "Бытовик", гараж №28
52:18:0010068:29: ЗУ29	-	52:18:0010068:236	Здание	Российская Федерация, Нижегородская область, г Нижний Новгород, р-н Сормовский, ул. Коминтерна, ГК "Бытовик", (между территорией МП "Спецавтопредприятие" и железнодорожными путями), гараж 29
52:18:0010068:29: ЗУ30	-	52:18:0010068:240	Здание	Российская Федерация, Нижегородская обл., г. Нижний Новгород, Сормовский район, по ул. Коминтерна (между территорией МП "Спецавтопредприятие" и железнодорожными путями), ГК "Бытовик", гараж №30

Условный/ кадастровый номер земельного участка	Адрес (описание местоположения) земельного участка	Кадастровый номер объекта недвижимого имущества	Вид объекта недвижимого имущества	Адрес (описание местоположения) объекта недвижимого имущества
52:18:0010068:29: ЗУ31	-	52:18:0010068:242	Здание	Нижегородская область, г Нижний Новгород, р-н Сормовский, по ул. Коминтерна (между территорией МП "Спецавтопредприятие" и железнодорожными путями), ГК "Бытовик", гараж №31
52:18:0010068:29: ЗУ32	-	52:18:0010068:239	Здание	Нижегородская область, р-н Сормовский, г Нижний Новгород, р-н Сормовский, по ул. Коминтерна (между территорией МП "Спецавтопредприятие" и железнодорожными путями), ГК "Бытовик", гараж №32
52:18:0010068:29: ЗУ35	-	52:18:0010068:234	Здание	Нижегородская область, г Нижний Новгород, р-н Сормовский, по ул. Коминтерна (между территорией МП "Спецавтопредприятие" и железнодорожными путями), ГК "Бытовик", гараж №36
52:18:0010068:29: ЗУ1	-	52:18:0010068:252	Здание	Нижегородская область, г Нижний Новгород, р-н Сормовский, по ул. Коминтерна (между территорией МП "Спецавтопредприятие" и железнодорожными путями), ГК "Бытовик", гараж №1
52:18:0010068:29: ЗУ2	-	52:18:0010068:245	Здание	Нижегородская область, г Нижний Новгород, р-н Сормовский, по ул. Коминтерна (между территорией МП "Спецавтопредприятие" и железнодорожными путями), ГК "Бытовик", гараж №2
52:18:0010095:88: ЗУ1	-	52:18:0010095: 1094	Сооружение	Нижегородская обл, г Нижний Новгород, р-н Сормовский, ул. Щербакова от д.2 до д.№22 по ул. Щербакова, ул. Станционная от ул. Щербакова до ул. Дмитрия Павлова
		52:18:0000000: 12579	Сооружение	Нижегородская область, г Нижний Новгород, от ЦТП-324 по ул. Заводской парк, 18 до д. 115, 115а, 121, 123, 168, 170, 172, 174, 176 по ул. Коминтерна, д. 1 (лицей № 82) по ул. Культуры, д. 2, 3, 4, 5, 6, 7, 8, 9, 10, 11, 13 по ул. Д.Павлова, д. 1, 2, 3, 5, 9, 11 (поликлиника № 1) по ул. Васенко, д. 1, 3, 4, 5, 6 по ул. Ефремова, д. 2, 17, 19, 22 по ул.

Условный/ кадастровый номер земельного участка	Адрес (описание местоположения) земельного участка	Кадастровый номер объекта недвижимого имущества	Вид объекта недвижимого имущества	Адрес (описание местоположения) объекта недвижимого имущества
				Щербакова, д. 25 по ул. Заводской парк
		52:18:0000000: 9318	Сооружение	Нижегородская область, г Нижний Новгород, водопроводные линии по ул. Станционная от ул. Марксистская до угла административного здания по ул. Станционная, дом №58, по ул. Станционная от угла административного здания по ул. Станционная, дом №58 до ввода на административное здание по ул. Дмитрия Павлова, дом №30, по ул. Дмитрия Павлова от ул. Марксистская вдоль нежилого здания по ул. Дмитрия Павлова, дом №13, водовод d=600 по ул. Дмитрия Павлова от дома №127 по ул. Коминтерна до здания бани по ул. Коминтерна, дом №162А, водовод d=600 по ул. Коминтерна от здания бани по ул. Коминтерна, дом №162А до дома №158 по ул. Коминтерна, водопроводная линия d=150 по ул. Марксистская от ул. Щербакова до ул. Дмитрия Павлова, водовод d=400 по ул. Водопьянова от водовода d=600 по ул. Дмитрия Павлова до ул. Марксистская, водовод d=500 по ул. Дмитрия Павлова от водовода d=800 по ул. Марксистская до водовода d=600 по ул. Дмитрия Павлова
52:18:0010095: 1097:3У1	-	52:18:0000000: 9528	Сооружение	Нижегородская область, г Нижний Новгород, водовод d=800-1200 по ул.Новосельская, ул.Старая Канава, ул.Станционная, ул.Марксистская, ул.Коминтерна от территории Ново-Сормовской водопроводной станции по ул.Алебастровая, дом №91 до ул.Сергея Акимова
		52:18:0000000: 9318	Сооружение	Нижегородская область, г Нижний Новгород, водопроводные линии по ул. Станционная от ул. Марксистская до угла административного здания по

Условный/ кадастровый номер земельного участка	Адрес (описание местоположения) земельного участка	Кадастровый номер объекта недвижимого имущества	Вид объекта недвижимого имущества	Адрес (описание местоположения) объекта недвижимого имущества
				ул. Станционная, дом №58, по ул. Станционная от угла административного здания по ул. Станционная, дом №58 до ввода на административное здание по ул. Дмитрия Павлова, дом №30, по ул. Дмитрия Павлова от ул. Марксистская вдоль нежилого здания по ул. Дмитрия Павлова, дом №13, водовод d=600 по ул. Дмитрия Павлова от дома №127 по ул. Коминтерна до здания бани по ул. Коминтерна, дом №162А, водовод d=600 по ул. Коминтерна от здания бани по ул. Коминтерна, дом №162А до дома №158 по ул. Коминтерна, водопроводная линия d=150 по ул. Марксистская от ул. Щербакова до ул. Дмитрия Павлова, водовод d=400 по ул. Водопьянова от водовода d=600 по ул. Дмитрия Павлова до ул. Марксистская, водовод d=500 по ул. Дмитрия Павлова от водовода d=800 по ул. Марксистская до водовода d=600 по ул. Дмитрия Павлова
52:18:0000000: 254:3У3	-	52:18:0000000: 12097	Сооружение	Нижегородская область, г Нижний Новгород, от УТ-704 у д. 18 (ЦТП-324) по ул. Заводской парк до ТК-704_к11 около д. 1 по ул. Белозерская
52:18:0010098:6	Нижегородская обл., г. Нижний Новгород, Сормовский район, ул. Станционная, 58	52:18:0000000:120 28	Сооружение	Нижегородская область, г Нижний Новгород, р-н Сормовский, пркт Кораблестроителей, Ново-Сормовский канализационный коллектор d=12002000мм по пр. Кораблестроителей, ул.Старая Канава, ул.Ефима Рубинчика, ул.Коминтерна, ул.Щербакова, мкрн Мешера (от КК1 до КК-118)
		52:18:0010098:27	Здание	Российская Федерация, Нижегородская обл, городской округ город Нижний Новгород, г Нижний Новгород, ул Станционная, д. 58
		52:18:0010098:59	Здание	Нижегородская область, г Нижний Новгород, р-н Сормовский, ул Станционная, 58

Условный/ кадастровый номер земельного участка	Адрес (описание местоположения) земельного участка	Кадастровый номер объекта недвижимого имущества	Вид объекта недвижимого имущества	Адрес (описание местоположения) объекта недвижимого имущества
52:18:0010098:55	Нижегородская область, г. Нижний Новгород, Сормовский район, ул. Станционная, 52 (литера К)	52:18:0010011:12	Здание	Нижегородская область, г Нижний Новгород, р-н Сормовский, ул Станционная, д 52
		52:18:0010098:29	Здание	Российская Федерация , Нижегородская обл, городской округ город Нижний Новгород , г Нижний Новгород, ул Станционная, д. 52
		52:18:0010098:30	Здание	Российская Федерация, Нижегородская область, городской округ город Нижний Новгород, г Нижний Новгород, ул Станционная, д. 48
		52:18:0000000:120 28	Сооружение	Нижегородская область, г Нижний Новгород, р-н Сормовский, пркт Кораблестроителей, Ново- Сормовский канализационный коллектор d=12002000мм по пр. Кораблестроителей, ул.Старая Канавка, ул.Ефима Рубинчика, ул.Коминтерна, ул.Щербакова, мкрн Мешера (от КК1 до КК- 118)
52:18:0010098:208	Российская Федерация, Нижегородская обл., г. Нижний Новгород, Сормовский район, ул.Станционная, ГСК №1, гараж 35	52:18:0010098:211	Здание	Российская Федерация, Нижегородская область, г Нижний Новгород, Сормовский район, ул.Станционная, ГСК №1, гараж 35
52:18:0010098:205	Российская Федерация, Нижегородская область, город Нижний Новгород, улица Станционная, Сормовский р-н, ГСК по ул. Станционная, гараж №29	52:18:0010098:210	Здание	Нижегородская область, город Нижний Новгород, Сормовский район, ул. Станционная, ГК по ул. Станционная, гараж № 29
52:18:0010098:202	Российская Федерация, Нижегородская область, город Нижний Новгород, Сормовский район, ул.	52:18:0010098:204	Здание	Российская Федерация, Нижегородская обл., г. Нижний Новгород, Сормовский район , ул. Станционная, ГСК №1, гараж 33а

Условный/ кадастровый номер земельного участка	Адрес (описание местоположения) земельного участка	Кадастровый номер объекта недвижимого имущества	Вид объекта недвижимого имущества	Адрес (описание местоположения) объекта недвижимого имущества
	Станционная, ГСК № 1, гараж № 33а			
52:18:0010098:200	Российская Федерация, Нижегородская область, город Нижний Новгород, Сормовский район, ул. Станционная, ГСК по ул.Станционная, гараж 38	52:18:0010098:207	Здание	Нижегородская область, г Нижний Новгород, ул Станционная, Сормовский р-н, ГСК по ул. Станционная, гараж 38
52:18:0010098:196	Российская Федерация, Нижегородская область, г. Нижний Новгород, Сормовский район, ул.Станционная, ГСК по ул.Станционная, гараж № 44	52:18:0010098:197	Здание	Российская Федерация, Нижегородская область, г. Нижний Новгород, Сормовский район, ул.Станционная, ГСК по ул.Станционная, гараж № 44
52:18:0020010:357	Нижегородская обл., г. Нижний Новгород, Московский район, по Сормовскому шоссе, 24, корпус 7 (литера ПП)	52:18:0020070:504	Здание	Российская Федерация, Нижегородская обл, городской округ город Нижний Новгород, г Нижний Новгород, ш Сормовское, д. 24, корп. 7
52:18:0010070:9	Нижегородская обл., г. Нижний Новгород, Сормовский район, ул. Станционная, 64	52:18:0010009:147	Здание	Российская Федерация , Нижегородская обл, городской округ город Нижний Новгород , г Нижний Новгород, ул Станционная, д. 64
52:18:0010070:711	Нижегородская обл., г. Нижний Новгород, Сормовский район, ул. Дмитрия Павлова, 30	52:18:0000000:120 28	Сооружение	Нижегородская область, г Нижний Новгород, р-н Сормовский, пркт Кораблестроителей, Ново- Сормовский канализационный коллектор d=12002000мм по пр. Кораблестроителей, ул.Старая Канава, ул.Ефима Рубинчика, ул.Коминтерна, ул.Щербакова, мкрн Мещера (от КК1 до КК- 118)
52:18:0010070:3	Нижегородская	52:18:0010070:113	Здание	Российская Федерация,

Условный/ кадастровый номер земельного участка	Адрес (описание местоположения) земельного участка	Кадастровый номер объекта недвижимого имущества	Вид объекта недвижимого имущества	Адрес (описание местоположения) объекта недвижимого имущества
	обл., г. Нижний Новгород, Сормовский район, ул. Станционная, 62			Нижегородская область, городской округ город Нижний Новгород, город Нижний Новгород, улица Станционная, дом 62
52:18:0010070:23	Нижегородская обл., г. Нижний Новгород, Сормовский район, ул. Станционная, 60	52:18:0010070:112	Здание	Российская Федерация, Нижегородская область, городской округ город Нижний Новгород, город Нижний Новгород, улица Станционная, дом 60
52:18:0010070:1496	Нижегородская область, г. Нижний Новгород, ул. Дмитрия Павлова, д. 28А	52:18:0010070:117	Здание	Российская Федерация, Нижегородская обл, городской округ город Нижний Новгород, г. Нижний Новгород, ул. Дмитрия Павлова, д. 28А
52:18:0010068:596	Российская Федерация, Нижегородская область, город Нижний Новгород, ГСК «ГК-25 «Сормово», гараж 101	52:18:0010068:600	Здание	Российская Федерация, Нижегородская область, г. Нижний Новгород, ГСК «ГК-25 «Сормово», гараж 101

Сведения о земельных участках, которые будут отнесены к территориям общего пользования или имуществу общего пользования

Условный номер земельного участка	Площадь м ²	Категория земель	Вид разрешенного использования земельного участка	Адрес (описание местоположения)
52:18:0000000:3У1	1665	Земли населённых пунктов	земельные участки (территории) общего пользования, транспорт	Нижегородская обл., г. Нижний Новгород, Сормовский район, переулок Проходной, участок 1
52:18:0000000:3У2	4064	Земли населённых пунктов	земельные участки (территории) общего пользования, транспорт	Нижегородская обл., г. Нижний Новгород, Сормовский район, ул. Баррикад, участок 2
52:18:0000000:3У3	597	Земли населённых пунктов	земельные участки (территории) общего пользования, транспорт	Нижегородская обл., г. Нижний Новгород, Сормовский район, ул. Станционная, участок 3
52:18:0010068:3У4	89	Земли населённых пунктов	земельные участки (территории) общего пользования, транспорт	Нижегородская обл., г. Нижний Новгород, Сормовский район, ул. Коминтерна, участок 4
52:18:0010095:3У5	227	Земли населённых	земельные участки	Нижегородская обл., г.

Условный номер земельного участка	Площадь м ²	Категория земель	Вид разрешенного использования земельного участка	Адрес (описание местоположения)
		пунктов	(территории) общего пользования, транспорт	Нижний Новгород, Сормовский район, ул. Дмитрия Павлова, участок 5
52:18:0010098:3У6	2127	Земли населённых пунктов	земельные участки (территории) общего пользования, транспорт	Нижегородская обл., г. Нижний Новгород, Сормовский район, ул. Щербакова, участок 6
52:18:0000000:3У7	695	Земли населённых пунктов	земельные участки (территории) общего пользования, транспорт	Нижегородская обл., г. Нижний Новгород, Сормовский район, ул. Щербакова, участок 7
52:18:0000000:3У8	68378	Земли населённых пунктов	земельные участки (территории) общего пользования, транспорт	Нижегородская обл., г. Нижний Новгород, Сормовский район, по ул. Коминтерна, участок 8
52:18:0010068:3У9	370	Земли населённых пунктов	земельные участки (территории) общего пользования, транспорт	Нижегородская обл., г. Нижний Новгород, Сормовский район, ул. Коминтерна, участок 9
52:18:0010068:3У10	2523	Земли населённых пунктов	земельные участки (территории) общего пользования, транспорт	Нижегородская обл., г. Нижний Новгород, Сормовский район, ул. Коминтерна, участок 10
52:18:0010018:3У11	396	Земли населённых пунктов	земельные участки (территории) общего пользования, транспорт	Нижегородская обл., г. Нижний Новгород, Сормовский район, ул. Коминтерна, участок 11
52:18:0010068:3У12	7174	Земли населённых пунктов	земельные участки (территории) общего пользования, транспорт	Нижегородская обл., г. Нижний Новгород, Сормовский район, ул. Коминтерна, участок 12
52:18:0000000:3У13	953	Земли населённых пунктов	земельные участки (территории) общего пользования, транспорт	Нижегородская обл., г. Нижний Новгород, Сормовский район, ул. Коминтерна, участок 13
52:18:0010068:3У14	345	Земли населённых пунктов	земельные участки (территории) общего пользования, транспорт	Нижегородская обл., г. Нижний Новгород, Сормовский район, ул. Коминтерна, участок 14
52:18:0020010:3У15	8064	Земли населённых пунктов	земельные участки (территории) общего пользования, транспорт	Нижегородская обл., г. Нижний Новгород, Московский район, ш. Сормовское, участок 15
52:18:0020043:3У16	105994	Земли населённых пунктов	земельные участки (территории) общего пользования, транспорт	Нижегородская обл., г. Нижний Новгород, Московский район, ул. Коминтерна, участок 16
52:18:0000000:3У17	3740	Земли населённых пунктов	земельные участки (территории) общего пользования, транспорт	Нижегородская обл., г. Нижний Новгород, Московский район, ул. Коминтерна, участок 17

Условный номер земельного участка	Площадь м ²	Категория земель	Вид разрешенного использования земельного участка	Адрес (описание местоположения)
52:18:0010018:3У18	486	Земли населённых пунктов	земельные участки (территории) общего пользования, транспорт	Нижегородская обл., г. Нижний Новгород, Московский район, ул. Коминтерна, участок 18
52:18:0010098:3У499	310	Земли населённых пунктов	земельные участки (территории) общего пользования, транспорт	Нижегородская обл., г. Нижний Новгород, Сормовский район, ул. Коминтерна, участок 499
52:18:0000000:254:3У1	62	Земли населённых пунктов	земельные участки (территории) общего пользования, транспорт	Нижегородская обл., г. Нижний Новгород, Сормовский район, ул. Станционная, участок 1
52:18:0000000:254:3У2	539	Земли населённых пунктов	земельные участки (территории) общего пользования, транспорт	Нижегородская обл., г. Нижний Новгород, Сормовский район, ул. Станционная, участок 2
52:18:0000000:254:3У3	1113	Земли населённых пунктов	земельные участки (территории) общего пользования, транспорт	Нижегородская обл., г. Нижний Новгород, Сормовский район, ул. Заводской парк, участок 3
52:18:0000000:254:3У4	30491	Земли населённых пунктов	земельные участки (территории) общего пользования, транспорт	Нижегородская обл., г. Нижний Новгород, Сормовский район, ул. Коминтерна, участок 4
52:18:0010095:1097:3У1	1309	Земли населённых пунктов	земельные участки (территории) общего пользования, транспорт	Нижегородская обл., г. Нижний Новгород, Сормовский район, ул. Дмитрия Павлова, участок 1
52:18:0010095:88:3У1	1927	Земли населённых пунктов	земельные участки (территории) общего пользования, транспорт	Нижегородская обл., г. Нижний Новгород, Сормовский район, ул. Щербакова, участок 1
52:18:0010018:545:3У1	1605	Земли населённых пунктов	земельные участки (территории) общего пользования, транспорт	Нижегородская обл., г. Нижний Новгород, Сормовский район, ул. Коминтерна, участок 1
52:18:0010018:8:3У1	5195	Земли населённых пунктов	земельные участки (территории) общего пользования, транспорт	Нижегородская обл., г. Нижний Новгород, Сормовский район, ул. Коминтерна, участок 1

*Перечень координат характерных точек образуемых земельных участков
(система координат – ГСК-52)*

Обозначение характерных точек границ	Координаты	
	X, м	Y, м
52:18:0000000:3У1		
1	533622,01	2207910,82
2	533616,18	2207918,07
3	533612,60	2207922,39
4	533527,06	2208005,32
5	533531,19	2208009,30
6	533533,68	2208011,69
7	533498,46	2208051,16
8	533495,42	2208048,35
298	533487,34	2208040,84
9	533500,20	2208031,07
10	533522,34	2208010,04
11	533511,05	2207999,51
12	533524,12	2207986,80
13	533542,20	2207971,00
14	533548,26	2207977,74
15	533563,66	2207963,32
16	533566,78	2207960,1
17	533577,17	2207949,38
18	533577,81	2207950,04
19	533610,30	2207918,92
20	533620,28	2207909,37
1	533622,01	2207910,82
52:18:0000000:3У2		
21	533643,51	2207928,75
22	533642,04	2207931,02
23	533628,43	2207946,37
24	533601,22	2207975,91
25	533579,75	2207999,66
26	533583,28	2208003,21
27	533574,29	2208012,81
28	533571,01	2208009,53
29	533545,05	2208034,72
30	533528,28	2208047,34
31	533488,68	2208078,58
32	533481,30	2208084,96
33	533465,28	2208097,08
34	533445,00	2208108,74
35	533417,68	2208130,20
36	533408,31	2208137,61
37	533408,99	2208138,52

Обозначение характерных точек границ	Координаты	
	X, м	Y, м
38	533413,64	2208134,89
39	533424,62	2208148,97
40	533419,97	2208152,60
41	533422,26	2208155,53
42	533414,28	2208163,01
43	533409,46	2208167,40
44	533410,95	2208169,11
45	533415,39	2208165,02
46	533420,50	2208170,87
47	533421,59	2208169,69
48	533416,93	2208164,25
49	533420,18	2208160,88
50	533423,43	2208157,52
51	533426,70	2208154,14
52	533429,76	2208150,97
53	533434,32	2208155,96
54	533434,89	2208155,35
55	533441,18	2208162,10
56	533473,81	2208131,67
57	533466,03	2208123,33
58	533495,93	2208097,11
59	533571,06	2208026,36
60	533572,81	2208028,02
61	533598,73	2208000,79
62	533595,56	2207997,77
63	533637,30	2207949,05
64	533646,37	2207931,13
21	533643,51	2207928,75
52:18:0000000:3У3		
65	533494,41	2208095,31
66	533488,50	2208099,05
67	533489,40	2208100,48
68	533485,75	2208102,75
69	533482,18	2208104,99
70	533476,61	2208108,44
71	533474,24	2208104,64
72	533478,29	2208099,61
73	533482,13	2208097,30
74	533485,81	2208094,93
75	533483,63	2208091,46
76	533489,68	2208087,70

Обозначение характерных точек границ	Координаты	
	X, м	Y, м
77	533491,95	2208091,35
65	533494,41	2208095,31
78	533467,73	2208118,82
79	533459,60	2208124,29
80	533455,64	2208118,95
81	533457,31	2208117,90
82	533455,27	2208114,67
83	533452,23	2208109,87
84	533458,60	2208105,84
85	533461,47	2208110,37
86	533461,86	2208110,13
87	533464,19	2208113,56
78	533467,73	2208118,82
88	533464,49	2208134,85
89	533463,77	2208135,52
90	533456,45	2208142,33
91	533449,30	2208149,05
92	533442,81	2208155,16
93	533438,81	2208158,92
94	533426,94	2208146,79
95	533428,13	2208136,71
96	533427,29	2208137,28
97	533422,74	2208131,59
98	533426,97	2208128,06
99	533433,51	2208122,77
100	533438,97	2208118,62
101	533442,90	2208115,48
102	533446,46	2208112,64
103	533451,01	2208118,33
104	533449,79	2208119,15
88	533464,49	2208134,85
52:18:0000000:3Y3		
1182	533404,30	2208188,35
1200	533398,08	2208195,06
2105	533394,22	2208190,82
1195	533391,26	2208187,47
1193	533390,85	2208187,84
1192	533387,85	2208184,48
120	533382,74	2208188,86
121	533380,73	2208186,52
122	533376,64	2208181,56
123	533368,84	2208171,94

Обозначение характерных точек границ	Координаты	
	X, м	Y, м
124	533368,04	2208170,99
125	533358,32	2208178,93
126	533359,12	2208179,90
127	533350,96	2208186,84
128	533331,37	2208202,47
129	533340,21	2208222,29
130	533337,20	2208216,85
131	533330,64	2208202,71
132	533330,45	2208202,31
133	533375,41	2208163,62
134	533379,66	2208160,26
135	533396,41	2208179,29
136	533399,28	2208176,67
137	533400,94	2208178,52
138	533397,80	2208181,30
1182	533404,30	2208188,35
52:18:0010068:3Y4		
1059	532441,81	2208795,88
1060	532441,86	2208800,44
1061	532440,19	2208807,65
1062	532438,41	2208839,38
1063	532438,21	2208839,91
1064	532438,14	2208836,22
1065	532438,07	2208832,45
1066	532438,00	2208828,71
1067	532437,93	2208824,55
1068	532437,85	2208820,49
1069	532437,78	2208816,40
1070	532437,71	2208812,45
1071	532437,64	2208808,61
1072	532437,56	2208804,48
1073	532437,48	2208800,26
1074	532437,41	2208796,01
1059	532441,81	2208795,88
52:18:0010095:3Y5		
149	533306,47	2208177,29
150	533279,20	2208203,02
151	533275,46	2208198,85
152	533303,41	2208171,55
149	533306,47	2208177,29
52:18:0010098:3Y6		
221	533303,19	2208297,44
221	533296,47	2208304,70

Обозначение характерных точек границ	Координаты	
	X, м	Y, м
220	533293,41	2208301,14
219	533288,37	2208306,17
218	533291,71	2208309,83
217	533286,67	2208315,28
216	533283,46	2208311,97
215	533278,81	2208316,41
214	533276,19	2208314,01
213	533272,88	2208317,19
212	533268,88	2208321,35
211	533266,04	2208324,22
210	533263,32	2208326,84
209	533260,56	2208329,37
208	533257,97	2208331,88
207	533254,64	2208335,64
206	533251,54	2208338,55
205	533252,39	2208339,33
204	533247,40	2208343,80
203	533251,71	2208348,83
202	533257,03	2208343,58
201	533259,94	2208340,77
200	533263,39	2208337,28
199	533266,02	2208334,63
198	533268,59	2208331,91
197	533271,16	2208329,12
196	533274,16	2208326,04
195	533278,10	2208322,16
194	533281,26	2208318,85
193	533282,59	2208320,04
192	533273,68	2208331,34
289	533234,46	2208370,99
288	533233,00	2208368,56
287	533238,04	2208363,14
293	533247,21	2208354,70
292	533244,00	2208350,76
291	533234,50	2208359,09
296	533233,95	2208358,81
295	533228,69	2208363,43
247	533225,81	2208360,06
246	533232,86	2208354,61
245	533235,73	2208351,95
244	533243,95	2208344,51
243	533239,14	2208339,47
242	533239,64	2208339,01
241	533242,96	2208342,60

Обозначение характерных точек границ	Координаты	
	X, м	Y, м
240	533245,62	2208339,96
239	533242,38	2208336,46
238	533242,56	2208336,28
237	533246,04	2208332,94
236	533248,94	2208330,11
235	533251,93	2208326,99
234	533254,82	2208324,08
233	533257,32	2208321,52
232	533260,36	2208318,58
231	533263,29	2208315,68
230	533266,38	2208312,67
229	533269,58	2208309,75
228	533272,89	2208312,80
227	533276,23	2208310,06
226	533279,39	2208307,72
225	533282,45	2208305,29
224	533285,51	2208302,98
223	533288,53	2208300,63
286	533292,20	2208298,08
285	533288,03	2208292,32
284	533286,43	2208293,60
283	533282,32	2208288,55
282	533279,09	2208291,17
281	533276,37	2208293,50
280	533273,42	2208295,88
279	533270,42	2208298,20
278	533267,20	2208300,48
277	533264,09	2208303,39
276	533265,03	2208304,57
275	533261,79	2208307,65
274	533258,98	2208304,38
273	533255,96	2208300,86
272	533258,61	2208298,70
271	533262,67	2208295,64
270	533266,47	2208292,54
269	533274,52	2208286,2
268	533278,46	2208283,33
267	533273,73	2208276,17
266	533269,53	2208279,20
265	533261,19	2208285,96
264	533257,30	2208289,11
263	533253,36	2208292,21
262	533250,06	2208294,60
261	533245,28	2208298,22

Обозначение характерных точек границ	Координаты	
	X, м	Y, м
260	533240,77	2208301,60
259	533246,58	2208308,76
258	533243,65	2208311,79
257	533241,16	2208314,38
256	533239,01	2208317,24
255	533235,58	2208320,66
254	533227,94	2208312,64
253	533216,27	2208323,81
252	533206,64	2208333,02
251	533208,32	2208336,22
250	533215,18	2208351,62
249	533217,73	2208357,82
248	533221,44	2208363,43
191	533218,81	2208365,31
190	533209,23	2208341,82
189	533205,69	2208330,55
188	533269,85	2208262,52
187	533269,84	2208256,05
186	533274,20	2208262,62
185	533270,29	2208266,21
184	533272,16	2208268,29
183	533274,68	2208270,79
182	533277,68	2208267,79
181	533280,88	2208272,45
180	533279,91	2208273,15
179	533285,23	2208280,00
178	533284,53	2208280,61
177	533283,78	2208281,26
176	533294,94	2208295,56
175	533297,10	2208293,49
174	533298,80	2208291,98
173	533301,25	2208295,01
221	533303,19	2208297,44
52:18:0000000:3Y7		
153	533296,31	2208196,46
154	533255,92	2208237,48
155	533221,94	2208273,78
156	533199,10	2208296,88
157	533196,05	2208299,95
158	533194,99	2208300,37
159	533194,28	2208300,41
160	533193,76	2208300,32
161	533193,10	2208300,05
162	533192,19	2208299,28

Обозначение характерных точек границ	Координаты	
	X, м	Y, м
163	533187,04	2208286,74
164	533187,89	2208285,94
165	533184,90	2208281,31
166	533183,44	2208281,95
167	533181,71	2208282,18
168	533179,42	2208281,57
169	533183,16	2208277,60
170	533188,90	2208272,44
171	533200,46	2208286,47
172	533283,82	2208208,18
153	533296,31	2208196,46
52:18:0000000:3Y8		
325	533074,89	2208503,08
326	533053,45	2208460,60
327	533062,87	2208456,42
328	533057,98	2208454,52
329	533051,19	2208451,15
330	533046,63	2208447,5
331	533042,88	2208443,36
332	533041,58	2208440,58
333	533039,77	2208435,66
334	533039,23	2208431,19
335	533038,97	2208428,01
336	533037,78	2208424,59
337	533036,12	2208421,38
338	533034,02	2208418,44
339	533032,25	2208415,34
340	533030,14	2208409,76
341	533029,73	2208405,85
342	533029,56	2208403,37
343	533028,35	2208400,66
344	533026,72	2208398,37
345	533023,51	2208396,41
346	533019,97	2208394,99
347	533007,48	2208403,44
348	532981,24	2208420,31
349	532955,66	2208436,75
350	532952,15	2208439,00
351	532949,14	2208440,94
352	532941,56	2208445,82
353	532922,86	2208457,84
354	532917,97	2208455,32
355	532883,62	2208437,62
356	532854,17	2208422,44

Обозначение характерных точек границ	Координаты	
	X, м	Y, м
357	532855,71	2208424,05
358	532858,73	2208427,11
359	532863,16	2208430,86
360	532857,50	2208438,03
361	532851,38	2208433,82
362	532850,87	2208434,55
363	532856,32	2208438,38
364	532861,37	2208441,60
365	532866,57	2208444,81
366	532871,08	2208447,68
367	532876,89	2208451,11
368	532883,52	2208455,43
369	532880,28	2208460,91
370	532876,67	2208466,36
371	532873,37	2208471,45
372	532871,77	2208474,53
373	532875,56	2208476,90
374	532871,97	2208483,64
375	532867,79	2208481,51
376	532870,41	2208477,03
377	532864,16	2208473,37
378	532858,45	2208470,17
379	532853,17	2208467,18
380	532848,08	2208463,57
381	532842,11	2208459,85
382	532836,18	2208456,56
383	532835,81	2208457,09
384	532831,80	2208460,86
385	532826,73	2208456,59
386	532830,23	2208452,48
387	532833,61	2208448,40
388	532836,60	2208444,87
389	532841,95	2208448,71
390	532847,00	2208452,24
391	532852,36	2208455,84
392	532857,58	2208458,94
393	532862,77	2208461,85
394	532864,34	2208458,82
395	532866,63	2208455,05
396	532861,96	2208452,26
397	532856,67	2208449,09
398	532851,43	2208445,90
399	532845,48	2208442,04
400	532843,41	2208444,45

Обозначение характерных точек границ	Координаты	
	X, м	Y, м
401	532838,13	2208440,58
402	532841,45	2208436,36
403	532843,87	2208433,35
404	532846,64	2208429,85
405	532844,13	2208427,59
406	532851,26	2208420,93
407	532850,40	2208419,94
408	532849,07	2208418,10
409	532844,01	2208423,94
410	532840,10	2208420,40
411	532844,88	2208414,46
412	532838,74	2208409,49
413	532833,66	2208402,76
414	532830,64	2208406,12
415	532827,52	2208409,56
416	532824,75	2208412,67
417	532821,60	2208416,64
418	532818,24	2208420,08
419	532814,59	2208424,00
420	532810,73	2208428,86
421	532806,54	2208433,82
422	532802,85	2208438,08
423	532800,26	2208441,66
424	532801,04	2208442,34
425	532796,95	2208447,29
426	532796,20	2208446,65
427	532793,07	2208450,66
428	532785,91	2208444,41
429	532782,88	2208448,26
430	532777,58	2208444,07
431	532780,66	2208439,83
432	532783,69	2208436,18
433	532787,28	2208431,83
434	532790,58	2208427,64
435	532794,28	2208423,43
436	532797,06	2208419,91
437	532800,11	2208416,35
438	532802,90	2208412,96
439	532805,52	2208409,29
440	532808,62	2208406,02
441	532811,91	2208402,30
442	532814,69	2208399,04
443	532817,75	2208395,59
444	532820,52	2208392,00

Обозначение характерных точек границ	Координаты	
	X, м	Y, м
445	532814,25	2208387,15
446	532811,83	2208390,07
447	532809,58	2208392,76
448	532807,14	2208395,57
449	532804,56	2208398,69
450	532802,38	2208401,19
451	532799,95	2208404,01
452	532797,45	2208406,91
453	532795,01	2208409,80
454	532792,55	2208412,63
455	532789,75	2208415,87
456	532786,96	2208419,33
457	532784,25	2208422,51
458	532780,82	2208426,62
459	532777,40	2208430,95
460	532775,08	2208434,11
461	532771,70	2208439,69
462	532766,59	2208436,56
463	532760,60	2208432,52
464	532764,15	2208426,73
465	532767,13	2208422,95
466	532771,20	2208417,79
467	532774,48	2208413,74
468	532777,40	2208410,06
469	532779,51	2208407,22
470	532782,08	2208403,90
471	532784,80	2208400,46
472	532787,36	2208397,47
473	532789,74	2208394,70
474	532792,13	2208391,99
475	532794,45	2208389,34
476	532796,86	2208386,54
477	532799,20	2208383,84
478	532801,63	2208381,00
479	532804,11	2208378,20
480	532797,23	2208373,13
481	532794,82	2208375,96
482	532792,53	2208378,67
483	532790,26	2208381,34
484	532787,98	2208384,03
485	532785,72	2208386,70
486	532783,42	2208389,40
487	532781,16	2208392,08
488	532778,58	2208395,11

Обозначение характерных точек границ	Координаты	
	X, м	Y, м
489	532775,75	2208398,38
490	532772,92	2208401,60
491	532769,83	2208405,40
492	532766,65	2208409,61
493	532763,95	2208413,49
494	532760,27	2208417,82
495	532757,14	2208421,89
496	532754,51	2208428,04
497	532749,42	2208424,8
498	532742,56	2208419,73
499	532746,09	2208415,48
500	532748,73	2208412,24
501	532751,10	2208409,31
502	532754,04	2208405,70
503	532757,43	2208401,57
504	532760,45	2208397,94
505	532763,70	2208393,88
506	532766,73	2208390,08
507	532769,22	2208387,22
508	532771,74	2208384,06
509	532774,03	2208381,41
510	532776,28	2208378,72
511	532778,50	2208376,16
512	532780,83	2208373,38
513	532783,08	2208370,73
514	532785,19	2208368,26
515	532787,78	2208365,17
516	532778,66	2208358,94
517	532780,61	2208362,05
518	532776,59	2208367,43
519	532771,91	2208373,33
520	532768,66	2208370,22
521	532766,97	2208372,32
522	532765,43	2208374,24
523	532764,47	2208375,44
524	532764,05	2208375,99
525	532766,62	2208378,18
526	532761,65	2208384,34
527	532757,80	2208389,29
528	532754,64	2208393,09
529	532751,72	2208396,90
530	532749,13	2208400,37
531	532745,72	2208405,08
532	532742,60	2208409,51

Обозначение характерных точек границ	Координаты	
	X, м	Y, м
533	532739,40	2208414,22
534	532736,39	2208419,19
535	532730,86	2208415,64
536	532733,93	2208410,43
537	532734,99	2208411,29
538	532737,97	2208406,46
539	532741,03	2208401,91
540	532744,46	2208397,31
541	532747,06	2208393,67
542	532749,97	2208389,70
543	532751,86	2208391,07
544	532754,90	2208386,70
545	532758,48	2208381,71
546	532763,18	2208375,55
547	532758,64	2208373,20
548	532752,89	2208370,23
549	532747,96	2208367,69
550	532747,16	2208367,28
551	532743,70	2208365,50
552	532737,67	2208362,39
553	532732,90	2208359,93
554	532727,96	2208357,38
555	532723,28	2208354,97
556	532716,47	2208351,46
557	532699,83	2208342,88
558	532688,13	2208352,00
559	532670,05	2208339,67
560	532679,73	2208332,52
561	532671,26	2208328,17
562	532666,02	2208325,47
563	532663,45	2208327,81
564	532643,99	2208320,01
565	532643,55	2208320,42
566	532634,33	2208314,35
567	532637,59	2208310,82
568	532579,28	2208280,77
569	532530,91	2208298,90
570	532527,13	2208306,08
571	532519,95	2208302,30
572	532518,19	2208292,58
573	532500,47	2208269,35
574	532419,27	2208336,36
575	532415,17	2208343,39
576	532534,96	2208386,89

Обозначение характерных точек границ	Координаты	
	X, м	Y, м
577	532543,18	2208389,99
578	532693,17	2208444,34
579	532689,09	2208456,06
580	532693,15	2208448,64
581	532699,16	2208451,92
582	532695,14	2208459,38
583	532696,57	2208459,21
584	532699,56	2208461,22
585	532700,07	2208462,80
586	532702,51	2208464,58
587	532702,66	2208466,23
588	532705,36	2208468,05
589	532708,16	2208470,48
590	532711,30	2208472,62
591	532714,48	2208467,96
592	532720,19	2208471,4
593	532726,72	2208476,81
594	532729,72	2208478,46
595	532732,65	2208473,14
596	532735,71	2208470,29
597	532731,28	2208467,97
598	532735,23	2208460,76
599	532739,84	2208463,35
600	532743,39	2208465,33
601	532747,27	2208467,40
602	532751,09	2208469,48
603	532754,73	2208471,51
604	532758,50	2208473,52
605	532762,02	2208475,46
606	532765,66	2208477,35
607	532769,23	2208479,18
608	532772,91	2208481,16
609	532776,89	2208483,25
610	532780,73	2208485,28
611	532784,53	2208487,17
612	532788,49	2208489,08
613	532792,80	2208491,31
614	532796,44	2208493,25
615	532800,99	2208495,78
616	532804,65	2208498,2
617	532807,93	2208500,55
618	532812,18	2208503,47
619	532816,13	2208506,06
620	532821,14	2208509,91

Обозначение характерных точек границ	Координаты	
	X, м	Y, м
621	532824,46	2208514,22
622	532827,22	2208517,46
623	532831,11	2208514,22
624	532834,00	2208517,74
625	532837,24	2208521,10
626	532840,45	2208524,61
627	532842,27	2208522,78
628	532845,64	2208526,47
629	532847,80	2208524,36
630	532852,03	2208528,28
631	532853,88	2208526,58
632	532858,13	2208531,05
633	532960,89	2208582,67
634	532983,54	2208594,10
635	533020,12	2208609,17
636	533092,24	2208537,41
325	533074,89	2208503,08
637	533064,08	2208532,57
638	533057,42	2208539,35
639	533050,65	2208532,69
640	533057,31	2208525,92
637	533064,08	2208532,57
641	532953,12	2208566,77
642	532945,71	2208570,50
643	532941,98	2208563,07
644	532949,40	2208559,35
641	532953,12	2208566,77
645	532902,62	2208453,51
646	532899,50	2208460,05
647	532894,37	2208457,66
648	532890,00	2208455,93
649	532885,29	2208453,64
650	532880,79	2208451,26
651	532875,79	2208448,69
652	532879,83	2208441,44
653	532884,50	2208444,04
654	532888,87	2208446,76
655	532893,70	2208449,10
656	532897,60	2208450,88
645	532902,62	2208453,51

Обозначение характерных точек границ	Координаты	
	X, м	Y, м
657	532879,50	2208440,91
658	532875,94	2208447,30
659	532871,70	2208445,05
660	532875,34	2208438,60
657	532879,50	2208440,91
661	532890,48	2208469,73
662	532886,79	2208477,17
663	532879,35	2208473,49
664	532883,04	2208466,06
661	532890,48	2208469,73
665	532836,96	2208425,55
666	532836,69	2208430,6
667	532833,66	2208434,59
668	532830,51	2208438,77
669	532827,27	2208443,52
670	532827,72	2208443,86
671	532824,13	2208448,11
672	532820,90	2208452,18
673	532821,88	2208453,90
674	532817,75	2208458,57
675	532814,37	2208462,80
676	532807,76	2208457,93
677	532800,84	2208452,34
678	532805,22	2208447,64
679	532809,17	2208442,97
680	532812,74	2208438,97
681	532816,12	2208434,93
682	532819,78	2208430,42
683	532823,13	2208426,55
684	532826,17	2208422,57
685	532828,63	2208419,29
686	532834,11	2208423,37
665	532836,96	2208425,55
687	532783,64	2208478,36
688	532782,56	2208480,43
689	532780,48	2208479,36
690	532781,56	2208477,28
687	532783,64	2208478,36
691	532704,05	2208437,01
692	532702,98	2208439,09

Обозначение характерных точек границ	Координаты	
	X, м	Y, м
693	532700,90	2208438,00
694	532701,97	2208435,93
691	532704,05	2208437,01
695	532732,01	2208385,99
696	532728,59	2208393,56
697	532721,02	2208390,15
698	532724,43	2208382,59
695	532732,01	2208385,99
699	532582,91	2208372,85
700	532584,56	2208379,87
701	532577,56	2208381,52
702	532575,91	2208374,51
699	532582,91	2208372,85
703	532468,91	2208332,60
704	532466,65	2208340,59
705	532458,67	2208338,33
706	532460,91	2208330,34
703	532468,91	2208332,60
52:18:0010068:3У9		
714	532728,46	2208742,95
1197	532735,45	2208742,76
1196	532733,72	2208748,40
1456	532728,49	2208747,63
715	532728,50	2208744,14
716	532721,08	2208744,27
717	532715,15	2208744,49
718	532715,07	2208750,20
719	532709,66	2208750,25
720	532703,99	2208750,29
721	532698,93	2208750,34
722	532693,96	2208750,38
723	532688,75	2208750,43
724	532682,64	2208750,63
725	532676,80	2208750,23
726	532676,80	2208750,08
727	532671,66	2208749,95
728	532665,51	2208749,86
729	532662,97	2208749,81
730	532663,15	2208744,78
714	532728,46	2208742,95

Обозначение характерных точек границ	Координаты	
	X, м	Y, м
52:18:0010068:3У10		
731	532698,68	2208764,63
732	532693,70	2208764,60
733	532688,23	2208764,56
734	532682,01	2208764,55
735	532676,76	2208764,53
736	532671,49	2208764,47
737	532665,58	2208764,41
738	532659,44	2208764,59
739	532654,95	2208764,45
740	532648,78	2208764,64
741	532644,12	2208764,61
742	532639,86	2208764,74
743	532635,69	2208765,11
744	532631,57	2208765,63
745	532626,14	2208767,18
746	532620,05	2208765,86
747	532621,17	2208761,12
748	532620,53	2208761,23
749	532612,72	2208762,40
750	532609,44	2208767,10
751	532609,04	2208771,18
752	532609,54	2208771,25
753	532608,91	2208775,80
754	532608,37	2208779,93
755	532607,46	2208784,26
756	532606,95	2208788,54
757	532606,26	2208793,07
758	532605,73	2208797,21
759	532605,21	2208801,13
760	532604,60	2208805,61
761	532603,99	2208809,95
762	532603,51	2208813,83
763	532602,90	2208818,43
764	532602,31	2208822,54
765	532601,78	2208827,44
766	532600,96	2208833,00
767	532611,80	2208827,12
768	532612,70	2208820,93
769	532613,38	2208815,98
770	532614,00	2208811,29
771	532614,59	2208806,93
772	532615,26	2208801,61
773	532615,95	2208796,55

Обозначение характерных точек границ	Координаты	
	X, м	Y, м
774	532616,71	2208791,05
775	532625,05	2208792,21
776	532624,50	2208796,27
777	532628,56	2208796,85
778	532630,53	2208798,64
779	532630,17	2208803,43
780	532630,85	2208803,54
781	532629,86	2208809,05
782	532629,14	2208813,70
783	532628,37	2208818,75
784	532627,59	2208823,44
785	532623,01	2208822,84
786	532621,95	2208828,69
787	532626,55	2208829,79
788	532639,51	2208820,82
789	532636,08	2208815,94
790	532640,60	2208811,62
791	532644,53	2208808,73
792	532648,61	2208805,81
793	532652,65	2208802,95
794	532657,27	2208799,78
795	532665,18	2208797,27
796	532662,15	2208791,33
797	532661,76	2208791,34
798	532654,77	2208791,49
799	532649,77	2208791,75
800	532649,85	2208784,56
801	532649,79	2208783,46
802	532643,45	2208783,79
803	532643,10	2208777,54
804	532649,47	2208777,26
805	532655,05	2208777,01
806	532661,05	2208776,72
807	532666,77	2208776,30
808	532672,02	2208776,00
809	532676,91	2208775,72
810	532682,40	2208775,43
811	532688,14	2208775,13
812	532693,52	2208774,88
813	532700,73	2208774,30
814	532700,08	2208764,66
731	532698,68	2208764,63
815	532634,80	2208781,44

Обозначение характерных точек границ	Координаты	
	X, м	Y, м
816	532626,53	2208787,74
817	532620,23	2208779,46
818	532628,51	2208773,16
815	532634,80	2208781,44
819	532645,22	2208794,96
820	532637,60	2208800,62
821	532631,92	2208792,99
822	532639,55	2208787,33
819	532645,22	2208794,96
52:18:0010018:3Y11		
823	532560,91	2208722,32
824	532561,12	2208723,71
825	532516,03	2208721,22
826	532419,54	2208712,88
827	532315,48	2208709,17
833	532248,41	2208708,26
828	532254,70	2208708,13
829	532294,27	2208708,41
830	532315,48	2208708,63
831	532419,57	2208711,58
832	532533,70	2208720,00
823	532560,91	2208722,32
52:18:0010068:3Y12		
850	532614,87	2208737,34
851	532600,67	2208735,8
852	532578,99	2208734,98
853	532558,31	2208732,17
854	532551,36	2208731,3
855	532504,74	2208727,89
856	532266,06	2208716,92
857	532237,28	2208715,6
858	532237,18	2208715,02
859	532234,55	2208715,47
860	532223,36	2208717,34
861	532201,26	2208721,03
862	532154,21	2208732,10
863	532132,15	2208737,79
864	532101,13	2208745,62
865	532081,51	2208752,02
866	532061,73	2208763,56
867	532047,54	2208773,64
868	532091,99	2208764,21

Обозначение характерных точек границ	Координаты	
	X, м	Y, м
869	532092,14	2208755,63
870	532136,08	2208746,80
871	532138,25	2208745,73
872	532219,49	2208748,87
873	532219,51	2208748,10
874	532258,79	2208750,38
875	532260,88	2208748,34
876	532273,01	2208748,26
877	532273,31	2208751,04
878	532306,50	2208753,25
879	532339,68	2208754,96
880	532373,16	2208757,38
881	532379,61	2208757,83
882	532380,14	2208770,10
883	532384,31	2208769,80
884	532387,54	2208770,05
885	532391,24	2208770,01
886	532394,82	2208769,94
887	532398,38	2208769,88
888	532402,05	2208769,81
889	532405,73	2208769,67
890	532409,18	2208769,63
891	532412,60	2208769,51
892	532416,36	2208769,44
893	532420,01	2208769,36
894	532423,98	2208769,32
895	532428,35	2208769,22
896	532432,42	2208769,08
897	532437,25	2208768,95
898	532441,21	2208768,93
899	532441,33	2208776,54
900	532441,41	2208783,18
901	532436,75	2208783,29
902	532432,82	2208783,35
903	532428,90	2208783,37
904	532425,26	2208783,45
905	532421,71	2208783,47
906	532417,99	2208783,48
907	532414,37	2208783,62
908	532410,84	2208783,68
909	532407,05	2208783,81
910	532403,42	2208783,96
911	532399,72	2208784,06
912	532396,17	2208784,14

Обозначение характерных точек границ	Координаты	
	X, м	Y, м
913	532392,41	2208784,35
914	532388,76	2208784,57
915	532384,84	2208784,48
916	532380,65	2208784,57
917	532382,70	2208793,49
918	532389,47	2208793,32
919	532396,46	2208793,15
920	532396,69	2208797,68
921	532396,58	2208801,47
922	532396,62	2208805,32
923	532396,67	2208809,36
924	532396,73	2208813,44
925	532396,80	2208817,43
926	532396,90	2208821,30
927	532396,98	2208824,89
928	532397,06	2208828,91
929	532397,11	2208832,93
930	532397,20	2208837,01
931	532397,29	2208840,90
932	532397,36	2208845,23
933	532397,41	2208848,99
934	532397,63	2208853,56
935	532397,71	2208856,84
936	532436,26	2208851,09
937	532446,77	2208853,13
938	532448,46	2208844,43
939	532444,06	2208844,64
940	532439,69	2208844,87
941	532438,30	2208844,97
942	532438,34	2208847,41
943	532438,34	2208850,74
944	532431,04	2208851,19
945	532430,99	2208847,81
946	532430,96	2208844,31
947	532430,84	2208839,82
948	532430,78	2208835,97
949	532430,71	2208831,85
950	532430,60	2208827,96
951	532430,56	2208823,78
952	532430,53	2208819,86
953	532430,30	2208815,83
954	532430,16	2208811,81
955	532430,11	2208807,91
956	532430,09	2208803,93

Обозначение характерных точек границ	Координаты	
	X, м	Y, м
957	532430,05	2208799,85
958	532429,92	2208795,81
959	532429,86	2208791,34
960	532437,29	2208790,92
961	532441,85	2208791,13
962	532442,46	2208771,73
963	532443,82	2208770,35
964	532446,35	2208768,44
965	532455,83	2208766,78
966	532481,19	2208766,83
967	532494,17	2208756,23
968	532489,81	2208756,24
969	532485,17	2208756,3
970	532481,3	2208756,32
971	532476,88	2208756,38
972	532472,61	2208756,46
973	532468,28	2208756,56
974	532468,28	2208756,46
975	532465,61	2208756,64
976	532465,58	2208755,39
977	532463,85	2208755,46
978	532464,19	2208759,65
979	532450,53	2208760,91
980	532443,91	2208761,13
981	532439,10	2208761,35
982	532434,70	2208761,58
983	532430,33	2208761,77
984	532426,71	2208762,14
985	532422,13	2208762,07
986	532417,68	2208762,25
987	532413,17	2208762,34
988	532409,24	2208762,42
989	532405,62	2208762,53
990	532402,16	2208762,66
991	532398,46	2208762,80
992	532394,56	2208762,91
993	532390,79	2208763,02
994	532387,17	2208763,11
995	532383,57	2208763,20
996	532379,98	2208763,31
997	532379,52	2208754,43
998	532383,21	2208754,32
999	532387,36	2208754,18
1000	532390,94	2208754,29

Обозначение характерных точек границ	Координаты	
	X, м	Y, м
1001	532390,95	2208753,65
1002	532379,84	2208753,73
1003	532379,84	2208748,40
1004	532373,82	2208748,35
1005	532372,71	2208749,96
1006	532223,42	2208743,26
1007	532223,55	2208731,45
1008	532218,59	2208731,10
1009	532218,85	2208721,12
1010	532265,92	2208719,70
1011	532462,77	2208728,99
1012	532462,93	2208726,56
1013	532513,88	2208729,77
1014	532520,27	2208729,51
1015	532524,39	2208729,80
1016	532529,05	2208730,28
1017	532533,89	2208731,04
1018	532551,48	2208732,87
1019	532557,47	2208733,46
1020	532599,77	2208737,20
1021	532602,62	2208737,42
1022	532622,28	2208738,93
1023	532622,33	2208738,14
850	532614,87	2208737,34
1024	532420,08	2208791,88
1025	532420,19	2208796,13
1026	532420,25	2208800,14
1027	532420,27	2208804,20
1028	532420,38	2208808,16
1029	532420,46	2208812,23
1030	532420,59	2208816,13
1031	532420,64	2208820,23
1032	532420,74	2208824,14
1033	532420,80	2208828,07
1034	532420,92	2208832,37
1035	532420,99	2208836,24
1036	532421,07	2208840,22
1037	532421,20	2208844,29
1038	532421,24	2208848,32
1039	532418,10	2208848,75
1040	532417,95	2208852,78
1041	532411,46	2208853,18
1042	532411,39	2208849,06

Обозначение характерных точек границ	Координаты	
	X, м	Y, м
1043	532407,57	2208848,89
1044	532407,40	2208844,72
1045	532407,38	2208840,39
1046	532407,31	2208836,65
1047	532407,19	2208832,48
1048	532407,17	2208828,74
1049	532407,06	2208824,48
1050	532406,98	2208820,62
1051	532406,87	2208816,53
1052	532406,77	2208812,48
1053	532406,72	2208808,63
1054	532406,62	2208804,56
1055	532406,51	2208800,62
1056	532406,40	2208796,62
1057	532406,28	2208792,37
1058	532413,37	2208792,22
1024	532420,08	2208791,88
52:18:0000000:3Y13		
833	532248,41	2208708,26
834	532205,49	2208711,93
835	532187,75	2208712,97
836	532187,76	2208713,04
837	532157,74	2208717,41
838	532086,21	2208731,44
839	532068,73	2208735,84
840	532046,63	2208741,95
841	532025,98	2208749,67
842	532025,27	2208748,10
843	532066,76	2208730,47
844	532085,02	2208725,36
845	532156,83	2208711,28
846	532170,70	2208709,27
847	532160,50	2208708,85
848	532187,23	2208707,04
849	532187,47	2208711,87
833	532248,41	2208708,26
52:18:0010068:3Y14		
1161	532024,96	2208748,19
1162	532027,27	2208753,95
1163	532010,92	2208761,23
1164	531988,17	2208771,77
1165	531979,26	2208776,84
1166	531977,29	2208778,11
1167	531973,71	2208773,06

Обозначение характерных точек границ	Координаты	
	X, м	Y, м
1168	531975,88	2208771,64
1169	531985,11	2208766,39
1161	532024,96	2208748,19
52:18:0020010:3Y15		
1114	531574,79	2209081,71
1115	531555,23	2209103,6
1116	531538,14	2209123,89
1117	531531,78	2209132,70
1118	531531,37	2209141,57
1119	531530,26	2209147,57
1120	531525,61	2209154,76
1121	531497,70	2209201,00
1122	531495,27	2209199,18
1123	531484,24	2209221,53
1124	531481,33	2209227,40
1125	531471,11	2209249,45
1126	531464,37	2209266,73
1127	531463,46	2209272,09
1128	531489,43	2209284,95
1129	531499,35	2209290,49
1130	531487,18	2209309,17
1131	531474,90	2209300,29
1132	531466,01	2209312,57
1133	531478,31	2209321,44
1134	531473,31	2209328,78
1135	531436,03	2209302,28
1136	531412,86	2209334,24
1137	531406,60	2209343,67
1138	531386,25	2209370,64
1139	531346,73	2209424,91
1140	531365,27	2209398,54
1141	531362,33	2209396,47
1142	531344,02	2209422,69
1143	531333,45	2209415,22
1144	531380,86	2209347,09
1145	531461,44	2209231,44
1146	531463,24	2209232,70
1147	531468,38	2209225,46
1148	531473,00	2209218,51
1149	531477,38	2209211,69
1150	531482,93	2209201,32
1151	531489,77	2209187,92
1152	531497,14	2209172,86
1153	531513,45	2209141,99

Обозначение характерных точек границ	Координаты	
	X, м	Y, м
1154	531520,45	2209131,64
1155	531533,57	2209114,75
1156	531539,50	2209107,71
1157	531542,36	2209104,60
1158	531555,86	2209090,19
1159	531565,23	2209080,78
1160	531567,15	2209079,14
1114	531574,79	2209081,71
52:18:0020043:3Y16		
1075	532245,03	2209256,42
1076	532234,51	2209255,13
1077	532228,02	2209254,33
1078	532205,90	2209313,15
1079	532175,41	2209309,41
1080	532072,66	2209424,21
1081	532055,00	2209418,15
1082	532038,05	2209411,76
1083	531976,88	2209574,20
1084	531956,61	2209627,96
1085	531919,59	2209728,18
1086	531895,00	2209794,35
1087	532188,32	2209903,34
1088	532197,50	2209878,65
1089	532266,65	2209692,55
1090	532343,06	2209486,92
1091	532357,29	2209448,62
1092	532341,00	2209442,57
1093	532316,35	2209507,92
1094	532142,83	2209448,31
1095	532316,80	2209265,26
1075	532245,03	2209256,42
1096	532277,39	2209612,02
1097	532202,89	2209812,50
1098	532022,39	2209745,20
1099	532100,96	2209547,03
1100	532139,46	2209560,61
1101	532143,56	2209562,11
1102	532144,34	2209565,18
1103	532148,39	2209571,37
1104	532152,83	2209575,14
1105	532158,95	2209577,82
1106	532159,29	2209577,94
1107	532159,68	2209578,56

Обозначение характерных точек границ	Координаты	
	X, м	Y, м
1108	532165,99	2209584,30
1109	532171,96	2209586,93
1110	532179,55	2209587,63
1111	532187,43	2209586,11
1112	532194,55	2209582,68
1113	532196,24	2209581,76
1096	532277,39	2209612,02
52:18:0000000:3Y17		
298	533487,34	2208040,84
299	533477,45	2208047,62
300	533463,16	2208058,49
301	533444,94	2208072,43
302	533409,52	2208099,94
303	533363,01	2208138,39
304	533361,49	2208136,89
305	533358,55	2208138,93
306	533359,70	2208140,93
307	533324,41	2208170,41
308	533319,04	2208175,10
309	533372,74	2208124,67
310	533361,44	2208126,54
311	533355,75	2208131,38
312	533350,79	2208126,53
313	533355,28	2208122,54
314	533359,22	2208123,09
315	533363,40	2208122,35
316	533375,44	2208114,95
317	533379,46	2208109,58
318	533381,45	2208102,55
319	533380,90	2208099,45
320	533394,04	2208087,61
321	533392,51	2208084,52
322	533403,56	2208070,17
323	533459,75	2208018,45
324	533482,96	2208038,09
298	533487,34	2208040,84
52:18:0010018:3Y18		
707	532724,27	2208713,72
708	532726,42	2208727,28
709	532696,59	2208729,21
710	532686,37	2208728,58
711	532686,47	2208717,73
712	532697,65	2208717,03
713	532719,72	2208714,41

Обозначение характерных точек границ	Координаты	
	X, м	Y, м
707	532724,27	2208713,72
52:18:0010070:3Y19		
76	533489,68	2208087,70
77	533491,95	2208091,35
74	533485,81	2208094,93
75	533483,63	2208091,46
76	533489,68	2208087,70
52:18:0010070:3Y20		
65	533494,41	2208095,31
66	533488,50	2208099,05
74	533485,81	2208094,93
77	533491,95	2208091,35
65	533494,41	2208095,31
52:18:0010070:3Y21		
67	533489,40	2208100,48
68	533485,75	2208102,75
73	533482,13	2208097,30
74	533485,81	2208094,93
66	533488,50	2208099,05
67	533489,40	2208100,48
52:18:0010070:3Y22		
68	533485,75	2208102,75
69	533482,18	2208104,99
72	533478,29	2208099,61
73	533482,13	2208097,30
68	533485,75	2208102,75
52:18:0010070:3Y23		
69	533482,18	2208104,99
70	533476,61	2208108,44
71	533474,24	2208104,64
72	533478,29	2208099,61
69	533482,18	2208104,99
52:18:0010070:3Y24		
84	533458,60	2208105,84
85	533461,47	2208110,37
82	533455,27	2208114,67
83	533452,23	2208109,87
84	533458,60	2208105,84
52:18:0010070:3Y25		
86	533461,86	2208110,13
87	533464,19	2208113,56
81	533457,31	2208117,90

Обозначение характерных точек границ	Координаты	
	X, м	Y, м
82	533455,27	2208114,67
85	533461,47	2208110,37
86	533461,86	2208110,13
52:18:0010070:3Y26		
78	533467,73	2208118,82
79	533459,60	2208124,29
80	533455,64	2208118,95
81	533457,31	2208117,90
87	533464,19	2208113,56
78	533467,73	2208118,82
52:18:0010070:3Y27		
103	533451,01	2208118,33
104	533449,79	2208119,15
1313	533447,44	2208121,05
101	533442,90	2208115,48
102	533446,46	2208112,64
103	533451,01	2208118,33
52:18:0010070:3Y28		
1313	533447,44	2208121,05
1314	533443,49	2208124,25
100	533438,97	2208118,62
101	533442,90	2208115,48
1313	533447,44	2208121,05
52:18:0010070:3Y29		
1314	533443,49	2208124,25
1315	533438,18	2208128,56
99	533433,51	2208122,77
100	533438,97	2208118,62
1314	533443,49	2208124,25
52:18:0010070:3Y30		
1315	533438,18	2208128,56
1316	533431,67	2208133,84
98	533426,97	2208128,06
99	533433,51	2208122,77
1315	533438,18	2208128,56
52:18:0010070:3Y31		
1316	533431,67	2208133,84
95	533428,13	2208136,71
96	533427,29	2208137,28
97	533422,74	2208131,59
98	533426,97	2208128,06
1316	533431,67	2208133,84

Обозначение характерных точек границ	Координаты	
	X, м	Y, м
52:18:0010070:3У32		
53	533434,32	2208155,96
1188	533433,96	2208156,35
1317	533431,66	2208158,83
51	533426,70	2208154,14
52	533429,76	2208150,97
53	533434,32	2208155,96
52:18:0010070:3У33		
1317	533431,66	2208158,83
1318	533428,48	2208162,26
50	533423,43	2208157,52
51	533426,70	2208154,14
1317	533431,66	2208158,83
52:18:0010070:3У34		
1318	533428,48	2208162,26
1319	533424,99	2208166,02
49	533420,18	2208160,88
50	533423,43	2208157,52
1318	533428,48	2208162,26
52:18:0010070:3У35		
1319	533424,99	2208166,02
47	533421,59	2208169,69
48	533416,93	2208164,25
49	533420,18	2208160,88
1319	533424,99	2208166,02
52:18:0010098:3У36		
110	533308,42	2208291,80
222	533303,19	2208297,44
173	533301,25	2208295,01
111	533306,49	2208289,43
110	533308,42	2208291,80
52:18:0010098:3У37		
111	533306,49	2208289,43
173	533301,25	2208295,01
174	533298,80	2208291,98
112	533304,47	2208286,94
111	533306,49	2208289,43
52:18:0010098:3У38		
221	533296,47	2208304,70
218	533291,71	2208309,83
219	533288,37	2208306,17
220	533293,41	2208301,14

Обозначение характерных точек границ	Координаты	
	X, м	Y, м
221	533296,47	2208304,70
52:18:0010098:3У39		
217	533286,67	2208315,28
1181	533284,43	2208317,71
193	533282,59	2208320,04
194	533281,26	2208318,85
215	533278,81	2208316,41
216	533283,46	2208311,97
217	533286,67	2208315,28
52:18:0010098:3У40		
194	533281,26	2208318,85
195	533278,10	2208322,16
213	533272,88	2208317,19
214	533276,19	2208314,01
215	533278,81	2208316,41
194	533281,26	2208318,85
52:18:0010098:3У41		
195	533278,10	2208322,16
196	533274,16	2208326,04
212	533268,88	2208321,35
213	533272,88	2208317,19
195	533278,10	2208322,16
52:18:0010098:3У42		
195	533274,16	2208326,04
196	533271,16	2208329,12
212	533266,04	2208324,22
213	533268,88	2208321,35
195	533274,16	2208326,04
52:18:0010098:3У43		
197	533271,16	2208329,12
198	533268,59	2208331,91
210	533263,32	2208326,84
211	533266,04	2208324,22
197	533271,16	2208329,12
52:18:0010098:3У44		
198	533268,59	2208331,91
199	533266,02	2208334,63
209	533260,56	2208329,37
210	533263,32	2208326,84
198	533268,59	2208331,91
52:18:0010098:3У45		
199	533266,02	2208334,63

Обозначение характерных точек границ	Координаты	
	X, м	Y, м
200	533263,39	2208337,28
208	533257,97	2208331,88
209	533260,56	2208329,37
199	533266,02	2208334,63
52:18:0010098:3Y46		
200	533263,39	2208337,28
201	533259,94	2208340,77
207	533254,64	2208335,64
208	533257,97	2208331,88
200	533263,39	2208337,28
52:18:0010098:3Y47		
201	533259,94	2208340,77
202	533257,03	2208343,58
205	533252,39	2208339,33
206	533251,54	2208338,55
207	533254,64	2208335,64
201	533259,94	2208340,77
52:18:0010098:3Y48		
202	533257,03	2208343,58
203	533251,71	2208348,83
204	533247,40	2208343,80
205	533252,39	2208339,33
202	533257,03	2208343,58
52:18:0010098:3Y49		
223	533292,20	2208298,08
224	533288,53	2208300,63
1320	533284,19	2208295,56
285	533286,43	2208293,60
286	533288,03	2208292,32
223	533292,20	2208298,08
52:18:0010098:3Y50		
224	533288,53	2208300,63
225	533285,51	2208302,98
1321	533281,22	2208297,96
1175	533283,27	2208296,37
1320	533284,19	2208295,56
224	533288,53	2208300,63
52:18:0010098:3Y51		
225	533285,51	2208302,98
226	533282,45	2208305,29
1323	533278,28	2208300,27
1322	533280,32	2208298,66

Обозначение характерных точек границ	Координаты	
	X, м	Y, м
1321	533281,22	2208297,96
225	533285,51	2208302,98
52:18:0010098:3Y52		
226	533282,45	2208305,29
227	533279,39	2208307,72
1326	533275,14	2208302,74
1325	533277,39	2208300,97
1324	533277,44	2208300,92
1323	533278,28	2208300,27
226	533282,45	2208305,29
52:18:0010098:3Y53		
227	533279,39	2208307,72
228	533276,23	2208310,06
1328	533271,89	2208305,09
1327	533274,41	2208303,31
1326	533275,14	2208302,74
227	533279,39	2208307,72
52:18:0010098:3Y54		
1175	533283,27	2208296,37
1321	533281,22	2208297,96
1322	533280,32	2208298,66
282	533276,37	2208293,50
283	533279,09	2208291,17
1175	533283,27	2208296,37
52:18:0010098:3Y55		
1327	533274,41	2208303,31
1328	533271,89	2208305,09
278	533267,20	2208300,48
279	533270,42	2208298,20
1327	533274,41	2208303,31
52:18:0010098:3Y56		
1328	533271,89	2208305,09
1329	533267,98	2208308,27
276	533265,03	2208304,57
277	533264,09	2208303,39
278	533267,20	2208300,48
1328	533271,89	2208305,09
52:18:0010098:3Y57		
230	533269,58	2208309,75
231	533266,38	2208312,67
275	533261,79	2208307,65
276	533265,03	2208304,57
1329	533267,98	2208308,27

Обозначение характерных точек границ	Координаты	
	X, м	Y, м
230	533269,58	2208309,75
52:18:0010098:3Y58		
231	533266,38	2208312,67
232	533263,29	2208315,68
1330	533258,48	2208310,92
275	533261,79	2208307,65
231	533266,38	2208312,67
52:18:0010098:3Y59		
232	533263,29	2208315,68
233	533260,36	2208318,58
1332	533255,56	2208313,52
1331	533257,35	2208312,03
1330	533258,48	2208310,92
232	533263,29	2208315,68
52:18:0010098:3Y60		
234	533257,32	2208321,52
235	533254,82	2208324,08
1334	533249,90	2208319,12
1333	533252,41	2208316,57
234	533257,32	2208321,52
52:18:0010098:3Y61		
235	533254,82	2208324,08
236	533251,93	2208326,99
1336	533246,85	2208322,10
1335	533247,48	2208321,48
1334	533249,90	2208319,12
235	533254,82	2208324,08
52:18:0010098:3Y62		
236	533251,93	2208326,99
237	533248,94	2208330,11
1338	533243,84	2208325,29
1337	533245,36	2208323,78
1335	533246,85	2208322,10
236	533251,93	2208326,99
52:18:0010098:3Y63		
237	533248,94	2208330,11
238	533246,04	2208332,94
1341	533241,12	2208328,14
1340	533241,99	2208327,29
1339	533241,91	2208327,20
1338	533243,84	2208325,29
237	533248,94	2208330,11

Обозначение характерных точек границ	Координаты	
	X, м	Y, м
52:18:0010098:3Y64		
238	533246,04	2208332,94
239	533242,56	2208336,28
1342	533237,87	2208331,31
1341	533241,12	2208328,14
238	533246,04	2208332,94
52:18:0010098:3Y65		
1331	533257,35	2208312,03
1332	533255,56	2208313,52
1343	533253,35	2208315,65
259	533246,58	2208308,76
1344	533251,07	2208305,29
1345	533254,15	2208308,75
1331	533257,35	2208312,03
52:18:0010098:3Y66		
1343	533253,35	2208315,65
1333	533252,41	2208316,57
1334	533249,90	2208319,12
258	533243,65	2208311,79
259	533246,58	2208308,76
1343	533253,35	2208315,65
52:18:0010098:3Y67		
1334	533249,90	2208319,12
1335	533247,48	2208321,48
257	533241,16	2208314,38
258	533243,65	2208311,79
1334	533249,90	2208319,12
52:18:0010098:3Y68		
1335	533247,48	2208321,48
1336	533246,85	2208322,10
1337	533245,36	2208323,78
256	533239,01	2208317,24
257	533241,16	2208314,38
1335	533247,48	2208321,48
52:18:0010098:3Y69		
268	533278,46	2208283,33
269	533274,52	2208286,20
266	533269,53	2208279,20
267	533273,73	2208276,17
268	533278,46	2208283,33
52:18:0010098:3Y70		
269	533274,52	2208286,20

Обозначение характерных точек границ	Координаты	
	X, м	Y, м
270	533266,47	2208292,54
265	533261,19	2208285,96
266	533269,53	2208279,20
269	533274,52	2208286,20
52:18:0010098:3Y71		
271	533262,67	2208295,64
272	533258,61	2208298,70
263	533253,36	2208292,21
264	533257,30	2208289,11
271	533262,67	2208295,64
52:18:0010098:3Y72		
1346	533255,42	2208301,30
1344	533251,07	2208305,29
261	533245,28	2208298,22
262	533250,06	2208294,60
1346	533255,42	2208301,30
52:18:0010098:3Y73		
1344	533251,07	2208305,29
259	533246,58	2208308,76
260	533240,77	2208301,60
261	533245,28	2208298,22
1344	533251,07	2208305,29
52:18:0010098:3Y74		
293	533244,00	2208350,76
287	533247,21	2208354,70
288	533238,04	2208363,14
292	533234,50	2208359,09
293	533244,00	2208350,76
52:18:0010098:3Y75		
288	533238,04	2208363,14
294	533233,00	2208368,56
2107	533232,35	2208367,49
290	533230,71	2208365,81
296	533228,69	2208363,43
291	533233,95	2208358,81
292	533234,50	2208359,09
288	533238,04	2208363,14
52:18:0010023:3Y77		
645	532902,62	2208453,51
646	532899,50	2208460,05
647	532894,37	2208457,66
656	532897,60	2208450,88

Обозначение характерных точек границ	Координаты	
	X, м	Y, м
645	532902,62	2208453,51
52:18:0010023:3Y78		
656	532897,60	2208450,88
647	532894,37	2208457,66
648	532890,00	2208455,93
655	532893,70	2208449,10
656	532897,60	2208450,88
52:18:0010023:3Y79		
655	532893,70	2208449,10
648	532890,00	2208455,93
649	532885,29	2208453,64
654	532888,87	2208446,76
655	532893,70	2208449,10
52:18:0010023:3Y80		
654	532888,87	2208446,76
649	532885,29	2208453,64
650	532880,79	2208451,26
653	532884,50	2208444,04
654	532888,87	2208446,76
52:18:0010023:3Y81		
653	532884,50	2208444,04
650	532880,79	2208451,26
651	532875,79	2208448,69
652	532879,83	2208441,44
653	532884,50	2208444,04
52:18:0010023:3Y82		
657	532879,50	2208440,91
658	532875,94	2208447,30
659	532871,70	2208445,05
660	532875,34	2208438,60
657	532879,50	2208440,91
52:18:0010023:3Y83		
368	532883,52	2208455,43
369	532880,28	2208460,91
1347	532873,6	2208457,05
367	532876,89	2208451,11
368	532883,52	2208455,43
52:18:0010023:3Y84		
369	532880,28	2208460,91
370	532876,67	2208466,36
1348	532870,43	2208462,41

Обозначение характерных точек границ	Координаты	
	X, м	Y, м
1347	532873,60	2208457,05
369	532880,28	2208460,91
52:18:0010023:3У85		
370	532876,67	2208466,36
371	532873,37	2208471,45
1349	532867,35	2208467,89
1348	532870,43	2208462,41
370	532876,67	2208466,36
52:18:0010023:3У86		
371	532873,37	2208471,45
372	532871,77	2208474,53
376	532870,41	2208477,03
377	532864,16	2208473,37
1349	532867,35	2208467,89
371	532873,37	2208471,45
52:18:0010023:3У87		
373	532875,56	2208476,90
374	532871,97	2208483,64
375	532867,79	2208481,51
376	532870,41	2208477,03
372	532871,77	2208474,53
373	532875,56	2208476,90
52:18:0010023:3У88		
367	532876,89	2208451,11
1347	532873,60	2208457,05
1348	532870,43	2208462,41
394	532864,34	2208458,82
395	532866,63	2208455,05
366	532871,08	2208447,68
367	532876,89	2208451,11
52:18:0010023:3У89		
1348	532870,43	2208462,41
1349	532867,35	2208467,89
377	532864,16	2208473,37
378	532858,45	2208470,17
393	532862,77	2208461,85
394	532864,34	2208458,82
1348	532870,43	2208462,41
52:18:0010023:3У90		
366	532871,08	2208447,68
395	532866,63	2208455,05
396	532861,96	2208452,26

Обозначение характерных точек границ	Координаты	
	X, м	Y, м
365	532866,57	2208444,81
366	532871,08	2208447,68
52:18:0010023:3У91		
365	532866,57	2208444,81
396	532861,96	2208452,26
397	532856,67	2208449,09
364	532861,37	2208441,60
365	532866,57	2208444,81
52:18:0010023:3У92		
364	532861,37	2208441,60
397	532856,67	2208449,09
398	532851,43	2208445,90
363	532856,32	2208438,38
364	532861,37	2208441,60
52:18:0010023:3У93		
363	532856,32	2208438,38
398	532851,43	2208445,90
399	532845,48	2208442,04
1352	532846,71	2208440,34
1351	532848,67	2208437,60
362	532850,87	2208434,55
363	532856,32	2208438,38
52:18:0010023:3У94		
361	532851,38	2208433,82
362	532850,87	2208434,55
1351	532848,67	2208437,60
403	532843,87	2208433,35
404	532846,64	2208429,85
1350	532847,88	2208430,89
361	532851,38	2208433,82
52:18:0010023:3У95		
1351	532848,67	2208437,60
1352	532846,71	2208440,34
402	532841,45	2208436,36
403	532843,87	2208433,35
1351	532848,67	2208437,60
52:18:0010023:3У96		
1352	532846,71	2208440,34
399	532845,48	2208442,04
400	532843,41	2208444,45
401	532838,13	2208440,58
402	532841,45	2208436,36
1352	532846,71	2208440,34

Обозначение характерных точек границ	Координаты	
	X, м	Y, м
52:18:0010023:3Y97		
393	532862,77	2208461,85
378	532858,45	2208470,17
379	532853,17	2208467,18
392	532857,58	2208458,94
393	532862,77	2208461,85
52:18:0010023:3Y98		
392	532857,58	2208458,94
379	532853,17	2208467,18
380	532848,08	2208463,57
391	532852,36	2208455,84
392	532857,58	2208458,94
52:18:0010023:3Y99		
391	532852,36	2208455,84
380	532848,08	2208463,57
381	532842,11	2208459,85
390	532847,00	2208452,24
391	532852,36	2208455,84
52:18:0010023:3Y100		
390	532847,00	2208452,24
381	532842,11	2208459,85
382	532836,18	2208456,56
1353	532839,23	2208452,19
389	532841,95	2208448,71
390	532847,00	2208452,24
52:18:0010023:3Y101		
389	532841,95	2208448,71
1353	532839,23	2208452,19
387	532833,61	2208448,40
388	532836,60	2208444,87
389	532841,95	2208448,71
52:18:0010023:3Y102		
1353	532839,23	2208452,19
382	532836,18	2208456,56
383	532835,81	2208457,09
386	532830,23	2208452,48
387	532833,61	2208448,40
1353	532839,23	2208452,19
52:18:0010023:3Y103		
383	532835,81	2208457,09
384	532831,80	2208460,86
385	532826,73	2208456,59

Обозначение характерных точек границ	Координаты	
	X, м	Y, м
386	532830,23	2208452,48
383	532835,81	2208457,09
52:18:0010023:3Y104		
359	532863,16	2208430,86
360	532857,50	2208438,03
361	532851,38	2208433,82
358	532858,73	2208427,11
359	532863,16	2208430,86
52:18:0010023:3Y105		
358	532858,73	2208427,11
361	532851,38	2208433,82
1350	532847,88	2208430,89
357	532855,71	2208424,05
358	532858,73	2208427,11
52:18:0010023:3Y106		
357	532855,71	2208424,05
1350	532847,88	2208430,89
404	532846,64	2208429,85
405	532844,13	2208427,59
406	532851,26	2208420,93
356	532854,17	2208422,44
357	532855,71	2208424,05
52:18:0010023:3Y107		
408	532849,07	2208418,10
409	532844,01	2208423,94
410	532840,10	2208420,40
411	532844,88	2208414,46
408	532849,07	2208418,10
52:18:0010023:3Y108		
670	532827,72	2208443,86
671	532824,13	2208448,11
1359	532817,95	2208443,29
1358	532821,67	2208438,98
669	532827,27	2208443,52
670	532827,72	2208443,86
52:18:0010023:3Y109		
671	532824,13	2208448,11
672	532820,90	2208452,18
1361	532815,76	2208448,24
1360	532814,56	2208447,32
1359	532817,95	2208443,29
671	532824,13	2208448,11

Обозначение характерных точек границ	Координаты	
	X, м	Y, м
52:18:0010023:3У110		
673	532821,88	2208453,90
674	532817,75	2208458,57
1362	532811,95	2208453,39
1361	532815,76	2208448,24
672	532820,90	2208452,18
673	532821,88	2208453,90
52:18:0010023:3У111		
674	532817,75	2208458,57
675	532814,37	2208462,80
676	532807,76	2208457,93
1362	532811,95	2208453,39
674	532817,75	2208458,57
52:18:0010023:3У112		
686	532834,11	2208423,37
1354	532831,82	2208426,79
684	532826,17	2208422,57
685	532828,63	2208419,29
686	532834,11	2208423,37
52:18:0010023:3У113		
1354	532831,82	2208426,79
1355	532828,82	2208431,26
1356	532828,09	2208430,79
683	532823,13	2208426,55
684	532826,17	2208422,57
1354	532831,82	2208426,79
52:18:0010023:3У114		
1356	532828,09	2208430,79
1357	532825,15	2208434,70
682	532819,78	2208430,42
683	532823,13	2208426,55
1356	532828,09	2208430,79
52:18:0010023:3У115		
1357	532825,15	2208434,70
1358	532821,67	2208438,98
681	532816,12	2208434,93
682	532819,78	2208430,42
1357	532825,15	2208434,70
52:18:0010023:3У116		
1358	532821,67	2208438,98
1359	532817,95	2208443,29
680	532812,74	2208438,97

Обозначение характерных точек границ	Координаты	
	X, м	Y, м
681	532816,12	2208434,93
1358	532821,67	2208438,98
52:18:0010023:3У117		
1359	532817,95	2208443,29
1360	532814,56	2208447,32
679	532809,17	2208442,97
680	532812,74	2208438,97
1359	532817,95	2208443,29
52:18:0010023:3У118		
1361	532815,76	2208448,24
1362	532811,95	2208453,39
678	532805,22	2208447,64
679	532809,17	2208442,97
1360	532814,56	2208447,32
1361	532815,76	2208448,24
52:18:0010023:3У119		
1362	532811,95	2208453,39
676	532807,76	2208457,93
677	532800,84	2208452,34
678	532805,22	2208447,64
1362	532811,95	2208453,39
52:18:0010023:3У120		
413	532833,66	2208402,76
414	532830,64	2208406,12
1364	532823,93	2208400,65
1363	532826,69	2208397,18
413	532833,66	2208402,76
52:18:0010023:3У121		
414	532830,64	2208406,12
415	532827,52	2208409,56
1366	532821,20	2208404,61
1365	532820,77	2208404,27
1364	532823,93	2208400,65
414	532830,64	2208406,12
52:18:0010023:3У122		
415	532827,52	2208409,56
416	532824,75	2208412,67
1367	532818,45	2208407,87
1366	532821,20	2208404,61
415	532827,52	2208409,56
52:18:0010023:3У123		
416	532824,75	2208412,67

Обозначение характерных точек границ	Координаты	
	X, м	Y, м
417	532821,60	2208416,64
1368	532815,22	2208411,42
1367	532818,45	2208407,87
416	532824,75	2208412,67
52:18:0010023:3У124		
417	532821,60	2208416,64
418	532818,24	2208420,08
1370	532811,30	2208414,32
1369	532814,36	2208410,72
1368	532815,22	2208411,42
417	532821,60	2208416,64
52:18:0010023:3У125		
418	532818,24	2208420,08
419	532814,59	2208424,00
1371	532808,12	2208418,21
1370	532811,30	2208414,32
418	532818,24	2208420,08
52:18:0010023:3У126		
419	532814,59	2208424,00
420	532810,73	2208428,86
1373	532803,81	2208423,22
1372	532805,68	2208421,05
1371	532808,12	2208418,21
419	532814,59	2208424,00
52:18:0010023:3У127		
420	532810,73	2208428,86
421	532806,54	2208433,82
1375	532799,52	2208427,89
1374	532803,06	2208424,06
1373	532803,81	2208423,22
420	532810,73	2208428,86
52:18:0010023:3У128		
421	532806,54	2208433,82
422	532802,85	2208438,08
1376	532795,83	2208432,41
1375	532799,52	2208427,89
421	532806,54	2208433,82
52:18:0010023:3У129		
422	532802,85	2208438,08
423	532800,26	2208441,66
1377	532792,76	2208435,94
1376	532795,83	2208432,41

Обозначение характерных точек границ	Координаты	
	X, м	Y, м
422	532802,85	2208438,08
52:18:0010023:3У130		
424	532801,04	2208442,34
425	532796,95	2208447,29
426	532796,2	2208446,65
1379	532788,84	2208440,39
1378	532791,96	2208436,84
1377	532792,76	2208435,94
423	532800,26	2208441,66
424	532801,04	2208442,34
52:18:0010023:3У131		
426	532796,20	2208446,65
427	532793,07	2208450,66
428	532785,91	2208444,41
1379	532788,84	2208440,39
426	532796,20	2208446,65
52:18:0010023:3У132		
1363	532826,69	2208397,18
1364	532823,93	2208400,65
443	532817,75	2208395,59
444	532820,52	2208392,00
1363	532826,69	2208397,18
52:18:0010023:3У133		
1364	532823,93	2208400,65
1365	532820,77	2208404,27
442	532814,69	2208399,04
443	532817,75	2208395,59
1364	532823,93	2208400,65
52:18:0010023:3У134		
1366	532821,20	2208404,61
1367	532818,45	2208407,87
441	532811,91	2208402,30
442	532814,69	2208399,04
1365	532820,77	2208404,27
1366	532821,20	2208404,61
52:18:0010023:3У135		
1367	532818,45	2208407,87
1368	532815,22	2208411,42
1369	532814,36	2208410,72
440	532808,62	2208406,02
441	532811,91	2208402,30
1367	532818,45	2208407,87

Обозначение характерных точек границ	Координаты	
	X, м	Y, м
52:18:0010023:3У136		
1369	532814,36	2208410,72
1370	532811,30	2208414,32
439	532805,52	2208409,29
440	532808,62	2208406,02
1369	532814,36	2208410,72
52:18:0010023:3У137		
1370	532811,30	2208414,32
1371	532808,12	2208418,21
438	532802,90	2208412,96
439	532805,52	2208409,29
1370	532811,30	2208414,32
52:18:0010023:3У138		
1371	532808,12	2208418,21
1372	532805,68	2208421,05
437	532800,11	2208416,35
438	532802,90	2208412,96
1371	532808,12	2208418,21
52:18:0010023:3У139		
1372	532805,68	2208421,05
1373	532803,81	2208423,22
1374	532803,06	2208424,06
436	532797,06	2208419,91
437	532800,11	2208416,35
1372	532805,68	2208421,05
52:18:0010023:3У140		
1374	532803,06	2208424,06
1375	532799,52	2208427,89
435	532794,28	2208423,43
436	532797,06	2208419,91
1374	532803,06	2208424,06
52:18:0010023:3У141		
1375	532799,52	2208427,89
1376	532795,83	2208432,41
434	532790,58	2208427,64
435	532794,28	2208423,43
1375	532799,52	2208427,89
52:18:0010023:3У142		
1376	532795,83	2208432,41
1377	532792,76	2208435,94
1378	532791,96	2208436,84
433	532787,28	2208431,83

Обозначение характерных точек границ	Координаты	
	X, м	Y, м
434	532790,58	2208427,64
1376	532795,83	2208432,41
52:18:0010023:3У143		
1378	532791,96	2208436,84
1379	532788,84	2208440,39
432	532783,69	2208436,18
433	532787,28	2208431,83
1378	532791,96	2208436,84
52:18:0010023:3У144		
1379	532788,84	2208440,39
428	532785,91	2208444,41
431	532780,66	2208439,83
432	532783,69	2208436,18
1379	532788,84	2208440,39
52:18:0010023:3У145		
428	532785,91	2208444,41
429	532782,88	2208448,26
430	532777,58	2208444,07
431	532780,68	2208439,85
428	532785,91	2208444,41
52:18:0010023:3У146		
445	532814,25	2208387,15
446	532811,83	2208390,07
1381	532807,14	2208386,12
1380	532809,76	2208383,14
445	532814,25	2208387,15
52:18:0010023:3У147		
446	532811,83	2208390,07
447	532809,58	2208392,76
1382	532804,69	2208389,15
1381	532807,14	2208386,12
446	532811,83	2208390,07
52:18:0010023:3У148		
447	532809,58	2208392,76
448	532807,14	2208395,57
1383	532802,57	2208391,79
1382	532804,69	2208389,15
447	532809,58	2208392,76
52:18:0010023:3У149		
448	532807,14	2208395,57
449	532804,56	2208398,69
1384	532800,15	2208394,69

Обозначение характерных точек границ	Координаты	
	X, м	Y, м
1383	532802,57	2208391,79
448	532807,14	2208395,57
52:18:0010023:3У150		
449	532804,56	2208398,69
450	532802,38	2208401,19
1385	532797,99	2208397,40
1384	532800,15	2208394,69
449	532804,56	2208398,69
52:18:0010023:3У151		
450	532802,38	2208401,19
451	532799,95	2208404,01
1386	532795,53	2208400,37
1385	532797,99	2208397,40
450	532802,38	2208401,19
52:18:0010023:3У152		
451	532799,95	2208404,01
452	532797,45	2208406,91
1387	532793,07	2208403,07
1386	532795,53	2208400,37
451	532799,95	2208404,01
52:18:0010023:3У153		
452	532797,45	2208406,91
453	532795,01	2208409,80
1388	532790,68	2208406,20
1387	532793,07	2208403,07
452	532797,45	2208406,91
52:18:0010023:3У154		
453	532795,01	2208409,80
454	532792,55	2208412,63
1389	532787,99	2208409,32
1388	532790,68	2208406,20
453	532795,01	2208409,80
52:18:0010023:3У155		
454	532792,55	2208412,63
455	532789,75	2208415,87
1390	532785,56	2208411,96
1389	532787,99	2208409,32
454	532792,55	2208412,63
52:18:0010023:3У156		
455	532789,75	2208415,87
456	532786,96	2208419,33
1392	532782,41	2208415,83

Обозначение характерных точек границ	Координаты	
	X, м	Y, м
1391	532783,44	2208414,56
1390	532785,56	2208411,96
455	532789,75	2208415,87
52:18:0010023:3У157		
456	532786,96	2208419,33
457	532784,25	2208422,51
1394	532779,62	2208419,01
1393	532780,00	2208418,58
1392	532782,41	2208415,83
456	532786,96	2208419,33
52:18:0010023:3У158		
457	532784,25	2208422,51
458	532780,82	2208426,62
1395	532776,13	2208422,96
1394	532779,62	2208419,01
457	532784,25	2208422,51
52:18:0010023:3У159		
458	532780,82	2208426,62
459	532777,40	2208430,95
1396	532772,82	2208427,26
1395	532776,13	2208422,96
458	532780,82	2208426,62
52:18:0010023:3У160		
459	532777,40	2208430,95
460	532775,08	2208434,11
1397	532769,81	2208431,27
1396	532772,82	2208427,26
459	532777,40	2208430,95
52:18:0010023:3У170		
460	532775,08	2208434,11
461	532771,70	2208439,69
462	532766,59	2208436,56
1397	532769,81	2208431,27
460	532775,08	2208434,11
52:18:0010023:3У171		
1380	532809,76	2208383,14
1381	532807,14	2208386,12
478	532801,63	2208381,00
479	532804,11	2208378,20
1380	532809,76	2208383,14
52:18:0010023:3У172		
1381	532807,14	2208386,12

Обозначение характерных точек границ	Координаты	
	X, м	Y, м
1382	532804,69	2208389,15
477	532799,20	2208383,84
478	532801,63	2208381,00
1381	532807,14	2208386,12
52:18:0010023:3У173		
1382	532804,69	2208389,15
1383	532802,57	2208391,79
476	532796,86	2208386,54
477	532799,20	2208383,84
1382	532804,69	2208389,15
52:18:0010023:3У174		
1383	532802,57	2208391,79
1384	532800,15	2208394,69
475	532794,45	2208389,34
476	532796,86	2208386,54
1383	532802,57	2208391,79
52:18:0010023:3У175		
1384	532800,15	2208394,69
1385	532797,99	2208397,40
474	532792,13	2208391,99
475	532794,45	2208389,34
1384	532800,15	2208394,69
52:18:0010023:3У176		
1385	532797,99	2208397,40
1386	532795,53	2208400,37
473	532789,74	2208394,70
474	532792,13	2208391,99
1385	532797,99	2208397,40
52:18:0010023:3У177		
1386	532795,53	2208400,37
1387	532793,07	2208403,07
472	532787,36	2208397,47
473	532789,74	2208394,70
1386	532795,53	2208400,37
52:18:0010023:3У178		
1387	532793,07	2208403,07
1388	532790,68	2208406,20
471	532784,80	2208400,46
472	532787,36	2208397,47
1387	532793,07	2208403,07
52:18:0010023:3У179		

Обозначение характерных точек границ	Координаты	
	X, м	Y, м
1388	532790,68	2208406,20
1389	532787,99	2208409,32
470	532782,08	2208403,90
471	532784,80	2208400,46
1388	532790,68	2208406,20
52:18:0010023:3У180		
1389	532787,99	2208409,32
1390	532785,56	2208411,96
469	532779,51	2208407,22
470	532782,08	2208403,90
1389	532787,99	2208409,32
52:18:0010023:3У181		
1390	532785,56	2208411,96
1391	532783,44	2208414,56
468	532777,40	2208410,06
469	532779,51	2208407,22
1390	532785,56	2208411,96
52:18:0010023:3У182		
1391	532783,44	2208414,56
1392	532782,41	2208415,83
1393	532780,00	2208418,58
467	532774,48	2208413,74
468	532777,40	2208410,06
1391	532783,44	2208414,56
52:18:0010023:3У183		
1393	532780,00	2208418,58
1394	532779,62	2208419,01
1395	532776,13	2208422,96
466	532771,20	2208417,79
467	532774,48	2208413,74
1393	532780,00	2208418,58
52:18:0010023:3У184		
1395	532776,13	2208422,96
1396	532772,82	2208427,26
465	532767,13	2208422,95
466	532771,20	2208417,79
1395	532776,13	2208422,96
52:18:0010023:3У185		
1396	532772,82	2208427,26
1397	532769,81	2208431,27
464	532764,15	2208426,73
465	532767,13	2208422,95

Обозначение характерных точек границ	Координаты	
	X, м	Y, м
1396	532772,82	2208427,26
52:18:0010023:3У186		
1397	532769,81	2208431,27
462	532766,59	2208436,56
463	532760,60	2208432,52
464	532764,15	2208426,73
1397	532769,81	2208431,27
52:18:0010023:3У187		
480	532797,23	2208373,13
481	532794,82	2208375,96
1399	532790,00	2208372,05
1398	532792,46	2208369,11
480	532797,23	2208373,13
52:18:0010023:3У188		
481	532794,82	2208375,96
482	532792,53	2208378,67
1400	532787,74	2208374,93
1399	532790,00	2208372,05
481	532794,82	2208375,96
52:18:0010023:3У189		
482	532792,53	2208378,67
483	532790,26	2208381,34
1401	532785,58	2208377,68
1400	532787,74	2208374,93
482	532792,53	2208378,67
52:18:0010023:3У190		
483	532790,26	2208381,34
484	532787,98	2208384,03
1402	532783,43	2208380,27
1401	532785,58	2208377,68
483	532790,26	2208381,34
52:18:0010023:3У191		
484	532787,98	2208384,03
485	532785,72	2208386,70
1403	532781,31	2208382,94
1402	532783,43	2208380,27
484	532787,98	2208384,03
52:18:0010023:3У192		
485	532785,72	2208386,70
486	532783,42	2208389,40
1404	532779,01	2208385,66

Обозначение характерных точек границ	Координаты	
	X, м	Y, м
1403	532781,31	2208382,94
485	532785,72	2208386,70
52:18:0010023:3У193		
486	532783,42	2208389,40
487	532781,16	2208392,08
1405	532777,02	2208388,53
1404	532779,01	2208385,66
486	532783,42	2208389,40
52:18:0010023:3У194		
487	532781,16	2208392,08
488	532778,58	2208395,11
1406	532774,27	2208391,48
1405	532777,02	2208388,53
486	532781,16	2208392,08
52:18:0010023:3У195		
488	532778,58	2208395,11
489	532775,75	2208398,38
1407	532771,58	2208394,50
1406	532774,27	2208391,48
488	532778,58	2208395,11
52:18:0010023:3У196		
489	532775,75	2208398,38
490	532772,92	2208401,60
1408	532768,73	2208398,21
1407	532771,58	2208394,50
489	532775,75	2208398,38
52:18:0010023:3У197		
489	532772,92	2208401,60
490	532769,83	2208405,40
1408	532765,83	2208402,21
1407	532768,73	2208398,21
489	532772,92	2208401,60
52:18:0010023:3У198		
491	532769,83	2208405,40
492	532766,65	2208409,61
1410	532762,68	2208406,33
1409	532765,83	2208402,21
491	532769,83	2208405,40
52:18:0010023:3У199		
492	532766,65	2208409,61
493	532763,95	2208413,49
1411	532759,78	2208410,16

Обозначение характерных точек границ	Координаты	
	X, м	Y, м
1410	532762,68	2208406,33
492	532766,65	2208409,61
52:18:0010023:3Y200		
493	532763,95	2208413,49
494	532760,27	2208417,82
1413	532756,06	2208414,91
1412	532756,99	2208413,72
1411	532759,78	2208410,16
493	532763,95	2208413,49
52:18:0010023:3Y201		
494	532760,27	2208417,82
495	532757,14	2208421,89
1415	532753,34	2208419,06
1414	532755,16	2208416,29
1413	532756,06	2208414,91
494	532760,27	2208417,82
52:18:0010023:3Y202		
495	532757,14	2208421,89
496	532754,51	2208428,04
497	532749,42	2208424,80
1416	532752,61	2208420,00
1415	532753,34	2208419,06
495	532757,14	2208421,89
52:18:0010023:3Y203		
1398	532792,46	2208369,11
1399	532790,00	2208372,05
514	532785,19	2208368,26
515	532787,78	2208365,17
1398	532792,46	2208369,11
52:18:0010023:3Y204		
1399	532790,00	2208372,05
1400	532787,74	2208374,93
513	532783,08	2208370,73
514	532785,19	2208368,26
1399	532790,00	2208372,05
52:18:0010023:3Y205		
1400	532787,74	2208374,93
1401	532785,58	2208377,68
512	532780,83	2208373,38
513	532783,08	2208370,73
1400	532787,74	2208374,93
52:18:0010023:3Y206		

Обозначение характерных точек границ	Координаты	
	X, м	Y, м
1401	532785,58	2208377,68
1402	532783,43	2208380,27
511	532778,50	2208376,16
512	532780,83	2208373,38
1401	532785,58	2208377,68
52:18:0010023:3Y207		
1402	532783,43	2208380,27
1403	532781,31	2208382,94
510	532776,28	2208378,72
511	532778,50	2208376,16
1402	532783,43	2208380,27
52:18:0010023:3Y207		
1402	532783,43	2208380,27
1403	532781,31	2208382,94
510	532776,28	2208378,72
511	532778,50	2208376,16
1402	532783,43	2208380,27
52:18:0010023:3Y208		
1403	532781,31	2208382,94
1404	532779,01	2208385,66
509	532774,03	2208381,41
510	532776,28	2208378,72
1403	532781,31	2208382,94
52:18:0010023:3Y209		
1404	532779,01	2208385,66
1405	532777,02	2208388,53
508	532771,74	2208384,06
509	532774,03	2208381,41
1404	532779,01	2208385,66
52:18:0010023:3Y210		
1405	532777,02	2208388,53
1406	532774,27	2208391,48
507	532769,22	2208387,22
508	532771,74	2208384,06
1405	532777,02	2208388,53
52:18:0010023:3Y211		
1406	532774,27	2208391,48
1407	532771,58	2208394,50
506	532766,73	2208390,08
507	532769,22	2208387,22
1406	532774,27	2208391,48

Обозначение характерных точек границ	Координаты	
	X, м	Y, м
52:18:0010023:3У212		
1407	532771,58	2208394,50
1408	532768,73	2208398,21
505	532763,70	2208393,88
506	532766,73	2208390,08
1407	532771,58	2208394,50
52:18:0010023:3У213		
1408	532768,73	2208398,21
1409	532765,83	2208402,21
504	532760,45	2208397,94
505	532763,70	2208393,88
1406	532768,73	2208398,21
52:18:0010023:3У214		
1409	532765,83	2208402,21
1410	532762,68	2208406,33
503	532757,43	2208401,57
504	532760,45	2208397,94
1409	532765,83	2208402,21
52:18:0010023:3У215		
1410	532762,68	2208406,33
1411	532759,78	2208410,16
502	532754,04	2208405,70
503	532757,43	2208401,57
1410	532762,68	2208406,33
52:18:0010023:3У216		
1411	532759,78	2208410,16
1412	532756,99	2208413,72
501	532751,10	2208409,31
502	532754,04	2208405,70
1411	532759,78	2208410,16
52:18:0010023:3У217		
1412	532756,99	2208413,72
1413	532756,06	2208414,91
1414	532755,16	2208416,29
500	532748,73	2208412,24
501	532751,10	2208409,31
1412	532756,99	2208413,72
52:18:0010023:3У218		
1414	532755,16	2208416,29
1415	532753,34	2208419,06

Обозначение характерных точек границ	Координаты	
	X, м	Y, м
1416	532752,61	2208420,00
499	532746,09	2208415,48
500	532748,73	2208412,24
1414	532755,16	2208416,29
52:18:0010023:3У219		
1416	532752,61	2208420,00
497	532749,42	2208424,8
498	532742,56	2208419,73
499	532746,09	2208415,48
1416	532752,61	2208420,00
52:18:0000000:254:3У1		
63	533637,30	2207949,05
1254	533609,53	2207982,81
1255	533604,68	2207989,17
1256	533601,72	2207994,36
257	533599,00	2208000,53
61	533598,73	2208000,79
62	533595,56	2207997,77
63	533637,3	2207949,05
52:18:0000000:254:3У2		
60	533572,81	2208028,02
1170	533572,36	2208028,22
1171	533570,83	2208026,75
1172	533556,08	2208042,52
1173	533555,43	2208043,63
1174	533471,31	2208128,99
57	533466,03	2208123,33
58	533495,93	2208097,11
59	533571,06	2208026,36
60	533572,81	2208028,02
52:18:0000000:254:3У3		
1191	533416,62	2208186,87
192	533273,69	2208331,34
1181	533284,43	2208317,71
218	533291,71	2208309,83
221	533296,47	2208304,7
109	533381,89	2208212,54
108	533394,84	2208200,59
2108	533396,25	2208202,16
2109	533400,766	2208198,078
1200	533398,08	2208195,07

Обозначение характерных точек границ	Координаты	
	X, м	Y, м
1182	533404,31	2208188,35
1183	533405,12	2208187,47
1184	533406,46	2208188,93
1185	533422,25	2208174,77
1186	533419,61	2208171,83
1187	533420,25	2208171,14
1188	533433,96	2208156,35
54	533434,89	2208155,35
1189	533439,96	2208160,8
1190	533415,48	2208185,62
1191	533416,62	2208186,87
52:18:0000000:254:3У4		
144	532846,84	2208709,86
1199	532853,55	2208729,23
1198	532819,41	2208741,57
1196	532733,72	2208748,4
1197	532735,45	2208742,76
714	532728,46	2208742,95
730	532663,15	2208744,78
1208	532663,25	2208742,08
1022	532622,28	2208738,93
1023	532622,33	2208738,14
850	532614,87	2208737,34
851	532600,67	2208735,8
852	532578,99	2208734,98
853	532558,31	2208732,17
854	532551,36	2208731,3
855	532504,74	2208727,89
856	532266,06	2208716,92
857	532237,28	2208715,6
858	532237,18	2208715,02
859	532234,55	2208715,47
860	532223,36	2208717,34
861	532201,26	2208721,03
862	532154,21	2208732,1
863	532132,15	2208737,79
864	532101,13	2208745,62
865	532081,51	2208752,02
866	532061,73	2208763,56
867	532047,54	2208773,64
1209	532030,94	2208786,32
1210	531972,69	2208815,59
1211	531895,81	2208873,29
1212	531816,29	2208932,73

Обозначение характерных точек границ	Координаты	
	X, м	Y, м
1213	531744,15	2208986,32
1214	531702,33	2209015,09
1215	531644,8	2209052,08
1216	531640,13	2209058,21
1217	531638,43	2209057,26
1218	531635,28	2209052
1219	531631,54	2209045,77
1220	531625,58	2209032,23
1221	531656,51	2209016,87
1222	531667,43	2209009,71
1223	531678,37	2209001,93
1224	531703,83	2208983,24
1225	531786,52	2208921,34
1226	531909,85	2208828,85
1227	531954,6	2208795,08
1128	531969,32	2208783,29
1165	531979,26	2208776,84
1164	531988,17	2208771,77
1163	532010,92	2208761,23
1162	532027,27	2208753,95
1163	532024,96	2208748,19
1169	531985,11	2208766,39
1168	531975,88	2208771,64
1167	531973,7	2208773,06
1129	531965,95	2208778,11
1130	531949,53	2208788,36
1131	531904,8	2208822,12
1132	531673,61	2208995,55
1133	531663,99	2209002,47
1134	531652,01	2209009,76
1135	531717,91	2208951
1136	531789,95	2208897,48
1137	531953,15	2208776,18
1138	531972,48	2208755,82
1139	531996,39	2208722,56
1140	532024,65	2208721,38
1141	532032,26	2208725,99
1142	532038,17	2208720,81
1143	532105,62	2208717,98
1144	532133,05	2208710,36
847	532160,5	2208708,85
846	532170,7	2208709,27
845	532156,83	2208711,28
844	532085,02	2208725,36

Обозначение характерных точек границ	Координаты	
	X, м	Y, м
843	532066,76	2208730,47
842	532025,27	2208748,1
841	532025,98	2208749,67
840	532046,63	2208741,95
839	532068,73	2208735,84
838	532086,21	2208731,44
837	532157,74	2208717,41
836	532187,76	2208713,04
835	532187,75	2208712,97
834	532205,49	2208711,93
833	532248,41	2208708,26
827	532315,48	2208709,17
826	532419,54	2208712,88
825	532516,03	2208721,22
1245	532617,86	2208726,85
1246	532617,99	2208724,35
710	532686,37	2208728,58
709	532696,59	2208729,21
145	532812,54	2208721,73
144	532846,84	2208709,86
52:18:0000000:254:3Y5		
1200	533398,08	2208195,07
2109	533400,77	2208198,08
2108	533396,25	2208202,16
108	533394,84	2208200,59
107	533394,81	2208200,55
106	533393,92	2208199,56
1200	533398,08	2208195,07
52:18:0010095:1097:3Y1		
309	533372,74	2208124,67
308	533319,04	2208175,1
153	533296,31	2208196,46
172	533283,82	2208208,18
150	533279,2	2208203,02
149	533306,47	2208177,29
152	533303,41	2208171,55
1201	533302,54	2208169,95
1202	533309,47	2208163,69
1203	533316,45	2208156,98
312	533350,79	2208126,53
311	533355,75	2208131,38
310	533361,44	2208126,54
309	533372,74	2208124,67

Обозначение характерных точек границ	Координаты	
	X, м	Y, м
52:18:0010095:88:3Y1		
172	533283,82	2208208,18
171	533200,46	2208286,47
1204	533188,9	2208272,43
1205	533268,25	2208200,87
151	533275,46	2208198,85
172	533283,82	2208208,18
52:18:0010018:545:3Y1		
1247	532686,46	2208717,73
710	532686,37	2208728,58
1246	532617,99	2208724,35
145	532617,86	2208726,85
824	532561,12	2208723,71
823	532560,91	2208722,32
1248	532551,02	2208678,94
1249	532551,69	2208678,35
1250	532581,58	2208714,56
1251	532653,95	2208718,05
1252	532653,93	2208718,52
1253	532675,98	2208718,38
1247	532686,46	2208717,73
52:18:0010068:12:3Y1		
728	532665,51	2208749,86
1480	532665,37	2208757,23
1482	532659,46	2208757,16
1481	532659,69	2208749,76
729	532662,97	2208749,81
728	532665,51	2208749,86
52:18:0010068:12:3Y2		
1481	532659,69	2208749,76
1482	532659,46	2208757,16
1483	532655	2208757,12
1484	532654,33	2208757,11
1485	532654,38	2208749,73
1481	532659,69	2208749,76
52:18:0010068:12:3Y3		
1488	532654,32	2208749,37
1485	532654,38	2208749,73
1484	532654,33	2208757,11
1486	532649,58	2208757,04
1487	532648,97	2208749,76
1488	532654,32	2208749,37

Обозначение характерных точек границ	Координаты	
	X, м	Y, м
52:18:0010068:12:3У4		
1487	532648,97	2208749,76
1486	532649,58	2208757,04
1489	532648,17	2208757,04
1490	532644,81	2208757,22
1491	532644,28	2208750,62
1487	532648,97	2208749,76
52:18:0010068:12:3У5		
1491	532644,28	2208750,62
1490	532644,81	2208757,22
1492	532643,63	2208757,42
1493	532641,35	2208757,78
1494	532640,76	2208751,13
1491	532644,28	2208750,62
52:18:0010068:12:3У6		
1494	532640,76	2208751,13
1493	532641,35	2208757,78
1495	532639,31	2208758,13
1496	532637,79	2208758,21
1497	532637,23	2208751,5
1494	532640,76	2208751,13
52:18:0010068:12:3У7		
1497	532637,23	2208751,5
1496	532637,79	2208758,21
1498	532635	2208758,6
1499	532634,05	2208758,72
1500	532633,45	2208751,99
1497	532637,23	2208751,5
52:18:0010068:12:3У8		
1500	532633,45	2208751,99
1499	532634,05	2208758,72
1501	532630,62	2208759,16
1502	532629,99	2208759,24
1503	532629,24	2208752,54
1500	532633,45	2208751,99
52:18:0010068:12:3У9		
1503	532629,24	2208752,54
1502	532629,99	2208759,24
1507	532627,67	2208759,48
1508	532621,85	2208758,26

Обозначение характерных точек границ	Координаты	
	X, м	Y, м
1505	532622,72	2208752,95
1503	532629,24	2208752,54
52:18:0010068:12:3У10		
1504	532629,01	2208747,81
1503	532629,24	2208752,54
1505	532622,72	2208752,95
1506	532622,35	2208747,96
1504	532629,01	2208747,81
52:18:0010068:12:3У11		
1542	532613,93	2208743,88
1543	532613,2	2208748,28
1544	532606,15	2208747,34
1545	532606,72	2208742,83
1542	532613,93	2208743,88
52:18:0010068:12:3У12		
1543	532613,2	2208748,28
1546	532612,42	2208753,37
1547	532605,44	2208752,43
1544	532606,15	2208747,34
1543	532613,2	2208748,28
52:18:0010068:12:3У13		
1546	532612,42	2208753,37
1548	532611,38	2208758,15
1549	532610,65	2208758,04
1550	532603,84	2208756,96
1551	532604,47	2208752,28
1547	532605,44	2208752,43
1546	532612,42	2208753,37
52:18:0010068:12:3У14		
1549	532610,65	2208758,04
1552	532610,14	2208762,17
1555	532603,24	2208761,41
1550	532603,84	2208756,96
1549	532610,65	2208758,04
52:18:0010068:12:3У15		
1552	532610,14	2208762,17
750	532609,44	2208767,1
1553	532608,8	2208766,9
1554	532602,87	2208765,99

Обозначение характерных точек границ	Координаты	
	X, м	Y, м
1555	532603,24	2208761,41
1552	532610,14	2208762,17
52:18:0010068:12:3У16		
1576	532607,4	2208738,17
1545	532606,72	2208742,83
1575	532599,77	2208741,82
1574	532600,38	2208737,25
1021	532602,62	2208737,42
1576	532607,4	2208738,17
52:18:0010068:12:3У17		
1545	532606,72	2208742,83
1544	532606,15	2208747,34
1577	532599,14	2208746,4
1575	532599,77	2208741,82
1545	532606,72	2208742,83
52:18:0010068:12:3У18		
1544	532606,15	2208747,34
1547	532605,44	2208752,43
1551	532604,47	2208752,28
1578	532598,29	2208751,45
1577	532599,14	2208746,4
1544	532606,15	2208747,34
52:18:0010068:12:3У19		
1555	532603,24	2208761,41
1554	532602,87	2208765,99
1580	532596,62	2208765,04
1579	532597,06	2208760,58
1555	532603,24	2208761,41
52:18:0010068:12:3У20		
1554	532602,87	2208765,99
1559	532602,08	2208770,25
1581	532596,03	2208769,46
1580	532596,62	2208765,04
1554	532602,87	2208765,99
52:18:0010068:12:3У21		
1559	532602,08	2208770,25
1558	532602,05	2208770,46
1557	532601,4	2208774,95
1582	532595,4	2208774,09
1581	532596,03	2208769,46

Обозначение характерных точек границ	Координаты	
	X, м	Y, м
1559	532602,08	2208770,25
52:18:0010068:12:3У22		
1557	532601,4	2208774,95
1560	532600,81	2208779,02
1583	532594,84	2208778,24
1582	532595,4	2208774,09
1557	532601,4	2208774,95
52:18:0010068:12:3У23		
1560	532600,81	2208779,02
1561	532600,19	2208783,25
1584	532594,26	2208782,54
1583	532594,84	2208778,24
1560	532600,81	2208779,02
52:18:0010068:12:3У24		
1561	532600,19	2208783,25
1562	532599,59	2208787,41
1585	532593,69	2208786,77
1584	532594,26	2208782,54
1561	532600,19	2208783,25
52:18:0010068:12:3У25		
1562	532599,59	2208787,41
1563	532598,92	2208792,08
1586	532593,06	2208791,39
1585	532593,69	2208786,77
1562	532599,59	2208787,41
52:18:0010068:12:3У26		
1563	532598,92	2208792,08
1564	532598,28	2208796,51
1587	532592,07	2208795,82
1586	532593,06	2208791,39
1563	532598,92	2208792,08
52:18:0010068:12:3У27		
1596	532592,23	2208743,84
1597	532591,52	2208749,11
1598	532585,06	2208748,11
1599	532585,77	2208743,06
1596	532592,23	2208743,84
52:18:0010068:12:3У28		
1597	532591,52	2208749,11
1600	532590,76	2208754,1

Обозначение характерных точек границ	Координаты	
	X, м	Y, м
1604	532584,32	2208753,1
1598	532585,06	2208748,11
1597	532591,52	2208749,11
52:18:0010068:12:3У29		
1600	532590,76	2208754,1
1601	532589,72	2208759,44
1602	532582,99	2208757,95
1603	532583,66	2208753
1604	532584,32	2208753,1
1600	532590,76	2208754,1
52:18:0010068:12:3У30		
1601	532589,72	2208759,44
1605	532588,81	2208763,76
1606	532582,42	2208762,49
1602	532582,99	2208757,95
1601	532589,72	2208759,44
52:18:0010068:12:3У31		
1605	532588,81	2208763,76
1607	532587,74	2208768,4
1608	532581,73	2208767,22
1606	532582,42	2208762,49
1605	532588,81	2208763,76
52:18:0010068:12:3У32		
1607	532587,74	2208768,4
1609	532586,94	2208772,79
1610	532581,04	2208771,82
1608	532581,73	2208767,22
1607	532587,74	2208768,4
52:18:0010068:12:3У33		
1609	532586,94	2208772,79
1611	532586,25	2208777,14
1612	532580,39	2208775,96
1610	532581,04	2208771,82
1609	532586,94	2208772,79
52:18:0010068:12:3У34		
1613	532586,58	2208777,15
1614	532587,06	2208780,96
1615	532580,29	2208780,04
1612	532580,39	2208775,96
1611	532586,25	2208777,14
1613	532586,58	2208777,15
52:18:0010068:12:3У35		
1616	532586,49	2208785,17

Обозначение характерных точек границ	Координаты	
	X, м	Y, м
1617	532585,43	2208789,98
1618	532578,79	2208789,13
1619	532579,65	2208784,81
1620	532579,72	2208784,25
1616	532586,49	2208785,17
52:18:0010068:12:3У36		
1621	532584,87	2208794,36
1622	532584,09	2208798,61
1623	532577,72	2208797,45
1624	532578,23	2208793,52
1621	532584,87	2208794,36
52:18:0010068:12:3У37		
1622	532584,09	2208798,61
1625	532583,53	2208802,73
1626	532577,12	2208801,86
1623	532577,72	2208797,45
1622	532584,09	2208798,61
52:18:0010068:12:3У38		
1625	532583,53	2208802,73
1627	532583,01	2208806,75
1628	532576,41	2208805,94
1626	532577,12	2208801,86
1625	532583,53	2208802,73
52:18:0010068:12:3У39		
1627	532583,01	2208806,75
1629	532582,74	2208811,14
1630	532576,42	2208810,34
1631	532576,25	2208810,32
1632	532575,88	2208810,13
1628	532576,41	2208805,94
1627	532583,01	2208806,75
52:18:0010068:12:3У40		
1633	532581,64	2208819,73
1634	532581,13	2208824,17
1635	532574,59	2208823,11
1636	532575,01	2208818,96
1637	532575,17	2208818,91
1633	532581,64	2208819,73
52:18:0010068:12:3У41		
1634	532581,13	2208824,17
1638	532580,6	2208828,25
1639	532573,98	2208827,31
1635	532574,59	2208823,11
1634	532581,13	2208824,17

Обозначение характерных точек границ	Координаты	
	X, м	Y, м
52:18:0010068:12:3У42		
1638	532580,6	2208828,25
1640	532580,02	2208832,42
1641	532573,42	2208831,82
1639	532573,98	2208827,31
1638	532580,6	2208828,25
52:18:0010068:12:3У43		
1642	532586,55	2208736,5
1599	532585,77	2208743,06
1643	532578	2208741,9
1644	532578,77	2208736,06
1642	532586,55	2208736,5
52:18:0010068:12:3У44		
1599	532585,77	2208743,06
1598	532585,06	2208748,11
1645	532577,33	2208746,93
1643	532578	2208741,9
1599	532585,77	2208743,06
52:18:0010068:12:3У45		
1598	532585,06	2208748,11
1604	532584,32	2208753,1
1603	532583,66	2208753
1646	532576,75	2208751,92
1645	532577,33	2208746,93
1598	532585,06	2208748,11
52:18:0010068:12:3У46		
1603	532583,66	2208753
1602	532582,99	2208757,95
1647	532575,98	2208757,08
1646	532576,75	2208751,92
1603	532583,66	2208753
52:18:0010068:12:3У47		
1606	532582,42	2208762,49
1608	532581,73	2208767,22
1649	532574,89	2208766,27
1648	532575,42	2208761,61
1606	532582,42	2208762,49
52:18:0010068:12:3У48		
1608	532581,73	2208767,22
1610	532581,04	2208771,82
1650	532574,16	2208770,87
1649	532574,89	2208766,27
1608	532581,73	2208767,22
52:18:0010068:12:3У49		

Обозначение характерных точек границ	Координаты	
	X, м	Y, м
1610	532581,04	2208771,82
1612	532580,39	2208775,96
1651	532573,62	2208775,02
1650	532574,16	2208770,87
1610	532581,04	2208771,82
52:18:0010068:12:3У50		
1612	532580,39	2208775,96
1615	532580,29	2208780,04
1652	532573,04	2208779,2
1651	532573,62	2208775,02
1612	532580,39	2208775,96
52:18:0010068:12:3У51		
1615	532580,29	2208780,04
1620	532579,72	2208784,25
1619	532579,65	2208784,81
1653	532572,45	2208783,82
1652	532573,04	2208779,2
1615	532580,29	2208780,04
52:18:0010068:12:3У52		
1619	532579,65	2208784,81
1619	532578,79	2208789,13
1654	532572	2208788,17
1653	532572,45	2208783,82
1619	532579,65	2208784,81
52:18:0010068:12:3У53		
1618	532578,79	2208789,13
2110	532578,25	2208793,19
1655	532571,59	2208792,35
1654	532572	2208788,17
1618	532578,79	2208789,13
52:18:0010068:12:3У54		
1623	532577,72	2208797,45
1626	532577,12	2208801,86
1657	532570,54	2208800,95
1656	532571,05	2208796,62
1623	532577,72	2208797,45
52:18:0010068:12:3У55		
1626	532577,12	2208801,86
1628	532576,41	2208805,94
1658	532569,99	2208805,14
167	532570,54	2208800,95
1626	532577,12	2208801,86
52:18:0010068:12:3У56		
1632	532575,88	2208810,13

Обозначение характерных точек границ	Координаты	
	X, м	Y, м
1631	532576,25	2208810,32
1660	532575,71	2208814,62
1661	532575,48	2208814,6
1662	532568,92	2208813,59
1659	532569,46	2208809,32
1632	532575,88	2208810,13
52:18:0010068:12:3У57		
1636	532575,01	2208818,96
1635	532574,59	2208823,11
1663	532567,86	2208822,1
1664	532568,4	2208818,12
1636	532575,01	2208818,96
52:18:0010068:12:3У58		
1635	532574,59	2208823,11
1639	532573,98	2208827,31
1665	532567,33	2208826,48
1663	532567,86	2208822,1
1635	532574,59	2208823,11
52:18:0010068:12:3У59		
1666	532570,92	2208734,95
1667	532570,24	2208740,77
1668	532564,17	2208739,97
1669	532564,84	2208734,14
1666	532570,92	2208734,95
52:18:0010068:12:3У60		
1667	532570,24	2208740,77
1670	532569,66	2208745,75
1671	532563,29	2208745,12
1668	532564,17	2208739,97
1667	532570,24	2208740,77
52:18:0010068:12:3У61		
1670	532569,66	2208745,75
1672	532569	2208751,45
1673	532562,69	2208750,34
1671	532563,29	2208745,12
1670	532569,66	2208745,75
52:18:0010068:12:3У62		
1672	532569	2208751,45
1674	532568,64	2208756,52
1675	532562,1	2208755,8
1676	532562,1	2208755,44
1673	532562,69	2208750,34
1672	532569	2208751,45
52:18:0010068:12:3У63		

Обозначение характерных точек границ	Координаты	
	X, м	Y, м
1677	532568,12	2208761,28
1678	532567,35	2208765,91
1679	532560,93	2208765,32
1680	532561,57	2208760,56
1677	532568,12	2208761,28
52:18:0010068:12:3У64		
1678	532567,35	2208765,91
1681	532566,84	2208769,97
1682	532560,36	2208769,58
1679	532560,93	2208765,32
1678	532567,35	2208765,91
52:18:0010068:12:3У65		
1681	532566,84	2208769,97
1683	532566,35	2208774,22
1684	532559,86	2208773,83
1682	532560,36	2208769,58
1681	532566,84	2208769,97
52:18:0010068:12:3У66		
1683	532566,35	2208774,22
1685	532565,85	2208778,49
1686	532559,38	2208778,03
1684	532559,86	2208773,83
1683	532566,35	2208774,22
52:18:0010068:12:3У67		
1685	532565,85	2208778,49
1687	532565,35	2208782,85
1688	532558,89	2208782,28
1686	532559,38	2208778,03
1685	532565,85	2208778,49
52:18:0010068:12:3У68		
1687	532565,35	2208782,85
1689	532564,88	2208786,83
1690	532558,39	2208786,11
1688	532558,89	2208782,28
1687	532565,35	2208782,85
52:18:0010068:12:3У69		
1689	532564,88	2208786,83
1691	532564,37	2208791,22
1692	532557,81	2208790,54
1690	532558,39	2208786,11
1689	532564,88	2208786,83
52:18:0010068:12:3У70		
1691	532564,37	2208791,22
1693	532563,89	2208795,34

Обозначение характерных точек границ	Координаты	
	X, м	Y, м
1694	532557,6	2208794,93
1692	532557,81	2208790,54
1691	532564,37	2208791,22
52:18:0010068:12:3У71		
1693	532563,89	2208795,34
1695	532563,41	2208799,51
1696	532557,14	2208799,11
1694	532557,6	2208794,93
1693	532563,89	2208795,34
52:18:0010068:12:3У72		
1695	532563,41	2208799,51
1697	532562,91	2208803,8
1698	532556,66	2208803,15
1696	532557,14	2208799,11
1695	532563,41	2208799,51
52:18:0010068:12:3У73		
1697	532562,91	2208803,8
1699	532562,48	2208808,42
1700	532556,01	2208807,67
1698	532556,66	2208803,15
1697	532562,91	2208803,8
52:18:0010068:12:3У74		
1701	532561,99	2208812,7
1703	532561,51	2208816,8
1704	532555,02	2208816,06
1702	532555,5	2208811,95
1701	532561,99	2208812,7
52:18:0010068:12:3У75		
1705	532560,53	2208825,23
1706	532560,03	2208829,54
1707	532553,55	2208828,79
1708	532554,04	2208824,48
1705	532560,53	2208825,23
52:18:0010068:12:3У76		
1710	532559,45	2208834,55
1711	532558,97	2208837,61
1712	532553,54	2208837,53
713	532552,44	2208837,27
1714	532552,97	2208833,8
52:18:0010068:12:3У77		
1668	532564,17	2208739,97
1671	532563,29	2208745,12
1716	532556,69	2208744,36
1715	532557,28	2208739,18

Обозначение характерных точек границ	Координаты	
	X, м	Y, м
1668	532564,17	2208739,97
52:18:0010068:12:3У78		
1676	532562,1	2208755,44
1675	532562,1	2208755,8
1680	532561,57	2208760,56
1718	532555,02	2208759,67
1717	532555,5	2208754,68
1676	532562,1	2208755,44
52:18:0010068:12:3У79		
1680	532561,57	2208760,56
1679	532560,93	2208765,32
1719	532554,47	2208764,38
1718	532555,02	2208759,67
1680	532561,57	2208760,56
52:18:0010068:12:3У80		
1679	532560,93	2208765,32
1682	532560,36	2208769,58
1720	532553,87	2208768,83
1719	532554,47	2208764,38
1679	532560,93	2208765,32
52:18:0010068:12:3У81		
1688	532558,89	2208782,28
1690	532558,39	2208786,11
1722	532551,97	2208785,52
1721	532552,4	2208781,53
1688	532558,89	2208782,28
52:18:0010068:12:3У82		
1690	532558,39	2208786,11
1692	532557,81	2208790,54
1723	532551,45	2208789,9
1722	532551,97	2208785,52
1690	532558,39	2208786,11
52:18:0010068:12:3У83		
1692	532557,81	2208790,54
1694	532557,6	2208794,93
1724	532550,96	2208794,06
1723	532551,45	2208789,9
1692	532557,81	2208790,54
52:18:0010068:12:3У84		
1694	532557,6	2208794,93
1696	532557,14	2208799,11
1725	532550,51	2208798,09
1724	532550,96	2208794,06
1694	532557,6	2208794,93

Обозначение характерных точек границ	Координаты	
	X, м	Y, м
52:18:0010068:12:3У85		
1696	532557,14	2208799,11
1698	532556,66	2208803,15
1726	532549,98	2208802,36
1725	532550,51	2208798,09
1696	532557,14	2208799,11
52:18:0010068:12:3У86		
1698	532556,66	2208803,15
1700	532556,01	2208807,67
1727	532549,46	2208806,8
1726	532549,98	2208802,36
1698	532556,66	2208803,15
52:18:0010068:12:3У87		
1700	532556,01	2208807,67
1702	532555,5	2208811,95
1728	532548,94	2208811,18
1727	532549,46	2208806,8
1700	532556,01	2208807,67
52:18:0010068:12:3У88		
1702	532555,5	2208811,95
1704	532555,02	2208816,06
1729	532548,5	2208815,34
1728	532548,94	2208811,18
1702	532555,5	2208811,95
52:18:0010068:12:3У89		
1709	532554,04	2208824,41
1708	532554,04	2208824,48
1707	532553,55	2208828,79
1731	532546,97	2208827,94
1730	532547,53	2208823,66
1709	532554,04	2208824,41
52:18:0010068:12:3У90		
1707	532553,55	2208828,79
1714	532552,97	2208833,8
1734	532546,62	2208833,36
1733	532546,79	2208831,75
1732	532546,52	2208831,72
1731	532546,97	2208827,94
1707	532553,55	2208828,79
52:18:0010068:12:3У91		
1714	532552,97	2208833,8
1713	532552,44	2208837,27
1735	532546,21	2208836,84
1734	532546,62	2208833,36

Обозначение характерных точек границ	Координаты	
	X, м	Y, м
1714	532552,97	2208833,8
52:18:0010068:28:3У1		
1839	532532,73	2208750,32
1840	532529,3	2208757,95
1841	532524,49	2208756,5
1842	532527,89	2208748,38
1839	532532,73	2208750,32
52:18:0010068:28:3У2		
1842	532527,89	2208748,38
1841	532524,49	2208756,5
1843	532520,57	2208755,22
1844	532523,67	2208746,85
1842	532527,89	2208748,38
52:18:0010068:28:3У3		
1844	532523,67	2208746,85
1843	532520,57	2208755,22
1845	532516,37	2208753,79
1846	532517,62	2208749,66
1847	532519,01	2208745,06
1844	532523,67	2208746,85
52:18:0010068:28:3У4		
1846	532517,62	2208749,66
1845	532516,37	2208753,79
1848	532515,81	2208755,65
1849	532510,73	2208754,79
1850	532511,25	2208748,33
1846	532517,62	2208749,66
52:18:0010068:28:3У5		
1847	532519,01	2208745,06
1846	532517,62	2208749,66
1850	532511,25	2208748,33
1849	532510,73	2208754,79
1851	532504,89	2208754,54
1852	532506,09	2208741,87
1853	532512,41	2208742,68
1847	532519,01	2208745,06
52:18:0010068:28:3У6		
1852	532506,09	2208741,87
1851	532504,89	2208754,54
1853	532500,1	2208754
1855	532500,96	2208745,28
1854	532501,33	2208741,51
1852	532506,09	2208741,87
52:18:0010068:28:3У7		

Обозначение характерных точек границ	Координаты	
	X, м	Y, м
1854	532501,33	2208741,51
1855	532500,96	2208745,28
1856	532498,19	2208745,01
1857	532498,53	2208741,23
1854	532501,33	2208741,51
52:18:0010068:28:3У8		
1858	532492,78	2208741,77
1859	532492,78	2208748,51
1860	532492,78	2208748,64
1861	532487,26	2208748,7
1862	532487,31	2208742,44
1863	532487,32	2208741,83
1858	532492,78	2208741,77
52:18:0010068:28:3У9		
1862	532487,31	2208742,44
1861	532487,26	2208748,7
1864	532482,94	2208748,76
1865	532483,11	2208742,43
1862	532487,31	2208742,44
52:18:0010068:28:3У10		
1865	532483,11	2208742,43
1864	532482,94	2208748,76
1866	532478,48	2208748,81
1867	532478,43	2208742,47
1865	532483,11	2208742,43
52:18:0010068:28:3У11		
1867	532478,43	2208742,47
1866	532478,48	2208748,81
1877	532472,55	2208748,77
1869	532472,34	2208742,43
1867	532478,43	2208742,47
52:18:0010068:28:3У12		
1879	532467,81	2208747,82
1880	532467,85	2208748,93
1878	532468	2208748,95
974	532468,28	2208756,46
975	532465,61	2208756,64
976	532465,58	2208755,39
977	532463,85	2208755,46
1881	532463,85	2208754,66
1882	532463,39	2208754,61
1883	532463,36	2208747,99
1879	532467,81	2208747,82
52:18:0010068:28:3У13		

Обозначение характерных точек границ	Координаты	
	X, м	Y, м
1884	532458,41	2208748,02
1885	532458,44	2208754,64
1886	532454,26	2208754,92
1887	532454,23	2208748,04
1884	532458,41	2208748,02
52:18:0010068:28:3У14		
1888	532445,42	2208748,08
1889	532445,45	2208755,05
1890	532440,56	2208755,01
1891	532440,51	2208748,16
1888	532445,42	2208748,08
52:18:0010068:28:3У15		
1892	532435,58	2208748,2
1893	532435,63	2208755,05
1894	532430,75	2208755,02
1895	532430,7	2208748,23
1892	532435,58	2208748,2
52:18:0010068:28:3У16		
1896	532416,56	2208747,95
1897	532416,5	2208755,34
1898	532412,49	2208755,48
1899	532412,63	2208748,17
1896	532416,56	2208747,95
52:18:0010068:28:3У17		
1899	532412,63	2208748,17
1898	532412,49	2208755,48
1900	532408,23	2208755,48
1901	532408,32	2208747,97
1899	532412,63	2208748,17
52:18:0010068:28:3У18		
1902	532404,54	2208747,93
1903	532404,45	2208755,44
1904	532400,13	2208755,74
1905	532400,23	2208747,87
1902	532404,54	2208747,93
52:18:0010068:28:3У19		
1906	532391,03	2208747,76
1001	532390,95	2208753,64
1907	532387,13	2208753,67
1908	532387,22	2208747,56
1906	532391,03	2208747,76
52:18:0010068:28:3У20		
1908	532387,22	2208747,56
1907	532387,13	2208753,67

Обозначение характерных точек границ	Координаты	
	X, м	Y, м
1909	532383,52	2208753,68
1910	532383,62	2208747,53
1908	532387,22	2208747,56
52:18:0010068:28:3Y21		
1912	532379,87	2208743,9
1915	532379,95	2208747,47
1003	532379,84	2208748,4
1004	532373,82	2208748,35
1916	532373,85	2208745,69
1913	532373,86	2208743,79
1912	532379,87	2208743,9
52:18:0010068:28:3Y22		
1911	532379,94	2208739,36
1912	532379,87	2208743,9
1913	532373,86	2208743,79
1914	532373,87	2208739,2
1911	532379,94	2208739,36
52:18:0010068:28:3Y23		
1013	2208729,77	532513,88
1741	2208736,78	532513,05
1742	2208736,46	532508,68
1743	2208729,49	532509,43
1013	2208729,77	532513,88
52:18:0010068:28:3Y24		
1743	532509,43	2208729,49
1742	532508,68	2208736,46
1744	532504,37	2208735,94
1745	532505,24	2208729,23
1743	532509,43	2208729,49
52:18:0010068:28:3Y25		
1745	532505,24	2208729,23
1744	532504,37	2208735,94
1746	532500,87	2208735,57
1747	532501,6	2208729
1745	532505,24	2208729,23
52:18:0010068:28:3Y26		
1747	532501,6	2208729
1746	532500,87	2208735,57
1748	532496,81	2208735,3
1749	532497,5	2208728,74
1747	532501,6	2208729
52:18:0010068:28:3Y27		
1749	532497,5	2208728,74
1748	532496,81	2208735,3

Обозначение характерных точек границ	Координаты	
	X, м	Y, м
1750	532492,58	2208734,99
1751	532493,14	2208728,47
1749	532497,5	2208728,74
52:18:0010068:28:3Y28		
1751	532493,14	2208728,47
1750	532492,58	2208734,99
1752	532492,57	2208735,44
1753	532488,09	2208735,4
1754	532488,45	2208728,18
1751	532493,14	2208728,47
52:18:0010068:28:3Y29		
1755	532484,21	2208727,91
1756	532483,84	2208735,19
1758	532479,52	2208734,97
1757	532479,91	2208727,64
1755	532484,21	2208727,91
52:18:0010068:28:3Y30		
1759	532475,66	2208727,41
1760	532475,27	2208734,74
1761	532471	2208734,52
1762	532471,38	2208727,13
1759	532475,66	2208727,41
52:18:0010068:28:3Y31		
1763	532467,14	2208726,92
1764	532466,76	2208734,31
1765	532466,81	2208735,81
1766	532462,14	2208735,64
1011	532462,77	2208728,99
1012	532462,93	2208726,56
1763	532467,14	2208726,92
52:18:0010068:28:3Y32		
1011	532462,77	2208728,99
1766	532462,16	2208735,64
1767	532458,87	2208735,48
1768	532459,46	2208728,84
1011	532462,77	2208728,99
52:18:0010068:28:3Y33		
1768	532459,46	2208728,84
1767	532458,87	2208735,48
1769	532456,05	2208735,41
1770	532456,54	2208728,7
1768	532459,46	2208728,84
52:18:0010068:28:3Y34		
1770	532456,54	2208728,7

Обозначение характерных точек границ	Координаты	
	X, м	Y, м
1769	532456,05	2208735,41
1771	532453,23	2208734,99
1772	532453,68	2208728,57
1770	532456,54	2208728,7
52:18:0010068:28:3У35		
1772	532453,68	2208728,57
1771	532453,23	2208735,01
1773	532448,54	2208735,06
1774	532448,85	2208728,67
1772	532453,68	2208728,57
52:18:0010068:28:3У36		
1775	532444,46	2208728,46
1776	532444,16	2208734,85
1777	532439,12	2208734,61
1778	532439,42	2208728,17
1775	532444,46	2208728,46
52:18:0010068:28:3У37		
1779	532421,94	2208727,23
1780	532421,63	2208733,77
1782	532417,17	2208733,59
1783	532417,47	2208726,86
1779	532421,94	2208727,23
52:18:0010068:28:3У38		
1783	532417,47	2208726,86
1782	532417,17	2208733,59
1784	532412,13	2208733,32
1785	532412,45	2208726,73
1783	532417,47	2208726,86
52:18:0010068:28:3У39		
1786	532407,44	2208726,47
1787	532407,13	2208733,08
1788	532401,43	2208732,81
1789	532401,75	2208726,2
1786	532407,44	2208726,47
52:18:0010068:28:3У40		
1790	532395,98	2208725,92
1791	532395,67	2208732,53
1792	532391,43	2208731,87
1793	532391,58	2208725,64
1790	532395,98	2208725,92
52:18:0010068:28:3У41		
1793	532391,58	2208725,64
1792	532391,43	2208731,87
1794	532386,86	2208731,64

Обозначение характерных точек границ	Координаты	
	X, м	Y, м
1795	532387,04	2208725,42
1793	532391,58	2208725,64
52:18:0010068:28:3У42		
1795	532387,04	2208725,42
1794	532386,86	2208731,64
1796	532382,35	2208731,43
1797	532382,29	2208731,21
1798	532382,65	2208725,21
1795	532387,04	2208725,42
52:18:0010068:28:3У43		
1799	532373,9	2208724,97
1800	532373,61	2208731,49
1801	532369,28	2208731,27
1802	532369,6	2208724,6
1799	532373,9	2208724,97
52:18:0010068:28:3У44		
1802	532369,6	2208724,6
1801	532369,28	2208731,27
1803	532364,9	2208731,03
1804	532365,22	2208724,39
1802	532369,6	2208724,6
52:18:0010068:28:3У45		
1804	532365,22	2208724,39
1803	532364,9	2208731,03
1805	532360,53	2208730,83
1806	532360,78	2208724,18
1804	532365,22	2208724,39
52:18:0010068:28:3У46		
1806	532360,78	2208724,18
1805	532360,53	2208730,83
1807	532356,16	2208730,65
1808	532356,36	2208723,97
1806	532360,78	2208724,18
52:18:0010068:28:3У47		
1808	532356,36	2208723,97
1807	532356,16	2208730,65
1809	532351,68	2208730,48
1810	532351,98	2208723,77
1808	532356,36	2208723,97
52:18:0010068:28:3У48		
1810	532351,98	2208723,77
1809	532351,68	2208730,48
1811	532347,19	2208730,33
1812	532347,45	2208723,55

Обозначение характерных точек границ	Координаты	
	X, м	Y, м
1810	532351,98	2208723,77
52:18:0010068:28:3Y49		
1812	532347,45	2208723,55
1811	532347,19	2208730,33
1813	532342,79	2208730,01
1814	532343,1	2208723,48
1812	532347,45	2208723,55
52:18:0010068:28:3Y50		
1815	532338,94	2208723,28
1816	532338,63	2208729,82
1819	532334,3	2208729,61
1817	532334,61	2208723,1
1815	532338,94	2208723,28
52:18:0010068:28:3Y51		
1820	532313,15	2208721,99
1821	532312,83	2208728,59
1822	532308,71	2208728,45
1823	532308,95	2208721,74
1820	532313,15	2208721,99
52:18:0010068:28:3Y52		
1823	532308,95	2208721,74
1822	532308,71	2208728,45
1824	532302,99	2208728,2
1825	532303,2	2208721,46
1823	532308,95	2208721,74
52:18:0010068:28:3Y53		
1825	532303,2	2208721,46
1824	532302,99	2208728,2
1826	532298	2208727,99
1827	532298,26	2208721,23
1825	532303,2	2208721,46
52:18:0010068:28:3Y54		
1827	532298,26	2208721,23
1826	532298	2208727,99
1828	532293,61	2208727,87
1829	532293,89	2208721,02
1827	532298,26	2208721,23
52:18:0010068:28:3Y55		
1829	532293,89	2208721,02
1828	532293,61	2208727,87
1830	532289,55	2208727,48
1831	532289,86	2208720,96
1829	532293,89	2208721,02
52:18:0010068:28:3Y56		

Обозначение характерных точек границ	Координаты	
	X, м	Y, м
1832	532281,13	2208720,54
1833	532280,82	2208727,06
1834	532276,41	2208726,75
1835	532276,73	2208720,22
1832	532281,13	2208720,54
52:18:0010068:28:3Y57		
1835	532276,73	2208720,22
1834	532276,41	2208726,75
1836	532272,27	2208726,55
1837	532272,61	2208720,02
1835	532276,73	2208720,22
52:18:0010068:28:3Y58		
1837	532272,61	2208720,02
1836	532272,27	2208726,55
1838	532265,78	2208726,25
1010	532265,92	2208719,7
1837	532272,61	2208720,02
52:18:0010068:28:3Y59		
1988	532260,05	2208727,47
1989	532259,86	2208733,59
1990	532259,82	2208733,89
1991	532255,7	2208733,61
1992	532256,03	2208727,2
1988	532260,05	2208727,47
52:18:0010068:28:3Y60		
1993	532251,85	2208726,99
1994	532251,54	2208733,33
1995	532247,77	2208733,07
1996	532248,24	2208726,9
1993	532251,85	2208726,99
52:18:0010068:28:3Y61		
1996	532248,24	2208726,9
1995	532247,77	2208733,07
1997	532243,62	2208732,79
1998	532243,93	2208726,6
1996	532248,24	2208726,9
52:18:0010068:28:3Y62		
1999	532239,88	2208726,4
2000	532239,57	2208732,52
2001	532235,7	2208732,26
2002	532236,08	2208726,31
1999	532239,88	2208726,4
52:18:0010068:28:3Y63		
2002	532236,08	2208726,31

Обозначение характерных точек границ	Координаты	
	X, м	Y, м
2001	532235,7	2208732,26
2003	532231,61	2208731,99
2004	532232,04	2208726,08
2002	532236,08	2208726,31
52:18:0010068:28:3У64		
2004	532232,04	2208726,08
2003	532231,61	2208731,99
2005	532227,7	2208731,72
2006	532228,04	2208725,87
2004	532232,04	2208726,08
52:18:0010068:28:3У65		
2006	532228,04	2208725,87
2005	532227,7	2208731,72
1007	532223,55	2208731,45
2007	532223,85	2208725,67
2006	532228,04	2208725,87
52:18:0010068:29:3У1		
1914	532373,87	2208739,2
1913	532373,86	2208743,79
1916	532373,85	2208745,69
1917	532369,61	2208745,67
1918	532369,61	2208739,55
1914	532373,87	2208739,2
52:18:0010068:29:3У2		
1918	532369,61	2208739,55
1917	532369,61	2208745,67
1919	532364,44	2208745,56
1920	532364,44	2208740,01
1921	532364,45	2208739,42
1918	532369,61	2208739,55
52:18:0010068:29:3У3		
1920	532364,44	2208740,01
1919	532364,44	2208745,56
1922	532359,32	2208745,38
1923	532359,45	2208739,73
1920	532364,44	2208740,01
52:18:0010068:29:3У4		
1923	532359,45	2208739,73
1922	532359,32	2208745,38
1924	532355,5	2208745,15
1925	532355,7	2208739,04
1923	532359,45	2208739,73
52:18:0010068:29:3У5		
1925	532355,7	2208739,04

Обозначение характерных точек границ	Координаты	
	X, м	Y, м
1924	532355,5	2208745,15
1926	532351,27	2208744,99
1927	532351,48	2208738,88
1925	532355,7	2208739,04
52:18:0010068:29:3У6		
1927	532351,48	2208738,88
1926	532351,27	2208744,99
1928	532347,17	2208744,8
1929	532347,43	2208739,05
1927	532351,48	2208738,88
52:18:0010068:29:3У7		
1929	532347,43	2208739,05
1928	532347,17	2208744,8
1930	532343,25	2208744,7
1931	532343,51	2208738,62
1929	532347,43	2208739,05
52:18:0010068:29:3У8		
1931	532343,51	2208738,62
1930	532343,25	2208744,7
1932	532339,26	2208744,56
1933	532339,52	2208738,5
1931	532343,51	2208738,62
52:18:0010068:29:3У9		
1933	532339,52	2208738,5
1932	532339,26	2208744,56
1934	532335,26	2208744,42
1935	532335,53	2208738,37
1933	532339,52	2208738,5
52:18:0010068:29:3У10		
1935	532335,53	2208738,37
1934	532335,26	2208744,42
1936	532331,23	2208744,28
1937	532331,5	2208738,14
1935	532335,53	2208738,37
52:18:0010068:29:3У11		
1937	532331,5	2208738,14
1936	532331,23	2208744,28
1938	532327,2	2208744,12
1939	532327,46	2208737,91
1937	532331,5	2208738,14
52:18:0010068:29:3У12		
1939	532327,46	2208737,91
1938	532327,2	2208744,12
1940	532323,26	2208743,77

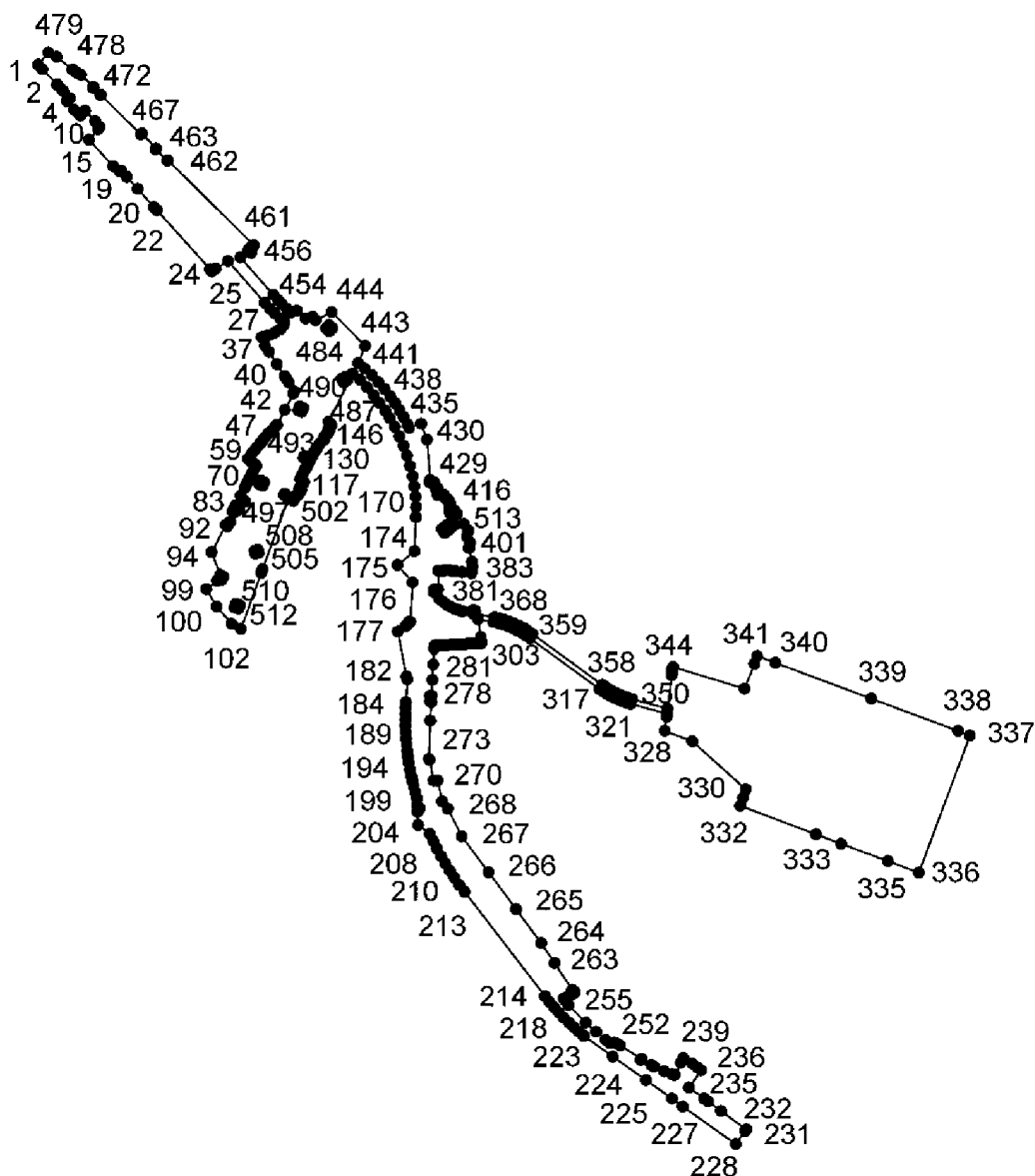
Обозначение характерных точек границ	Координаты	
	X, м	Y, м
1941	532323,56	2208737,69
1939	532327,46	2208737,91
52:18:0010068:29:3Y14		
1943	532319,57	2208737,46
1942	532319,29	2208743,56
1944	532315,19	2208743,36
1945	532315,49	2208737,23
1943	532319,57	2208737,46
52:18:0010068:29:3Y15		
1945	532315,49	2208737,23
1944	532315,19	2208743,36
1946	532311,45	2208743,1
1947	532311,81	2208737,03
1945	532315,49	2208737,23
52:18:0010068:29:3Y16		
1947	532311,81	2208737,03
1946	532311,45	2208743,1
1948	532307,46	2208742,93
1949	532307,72	2208736,79
1947	532311,81	2208737,03
52:18:0010068:29:3Y17		
1949	532307,72	2208736,79
1948	532307,46	2208742,93
1950	532303,53	2208742,75
1951	532303,79	2208736,57
1949	532307,72	2208736,79
52:18:0010068:29:3Y18		
1951	532303,79	2208736,57
1950	532303,53	2208742,75
1952	532299,61	2208742,31
1953	532300,02	2208736,36
1951	532303,79	2208736,57
52:18:0010068:29:3Y19		
1953	532300,02	2208736,36
1952	532299,61	2208742,31
1954	532295,5	2208742,19
1955	532295,79	2208736,11
1953	532300,02	2208736,36
52:18:0010068:29:3Y20		
1955	532295,79	2208736,11
1954	532295,5	2208742,19
1956	532291,52	2208741,99
1957	532291,8	2208735,89
1955	532295,79	2208736,11

Обозначение характерных точек границ	Координаты	
	X, м	Y, м
52:18:0010068:29:3Y21		
1957	532291,8	2208735,89
1956	532291,52	2208741,99
1958	532287,6	2208741,76
1959	532287,88	2208735,66
1957	532291,8	2208735,89
52:18:0010068:29:3Y22		
1959	532287,88	2208735,66
1958	532287,6	2208741,76
1960	532283,68	2208741,55
1961	532283,97	2208735,44
1959	532287,88	2208735,66
52:18:0010068:29:3Y23		
1961	532283,97	2208735,44
1960	532283,68	2208741,55
1962	532279,71	2208741,34
1963	532280	2208735,22
1961	532283,97	2208735,44
52:18:0010068:29:3Y24		
1963	532280	2208735,22
1962	532279,71	2208741,34
1964	532275,66	2208740,93
1965	532275,91	2208734,99
1963	532280	2208735,22
52:18:0010068:29:3Y25		
1965	532275,91	2208734,99
1964	532275,66	2208740,93
1966	532271,45	2208740,83
1967	532271,74	2208734,75
1965	532275,91	2208734,99
52:18:0010068:29:3Y26		
1967	532271,74	2208734,75
1966	532271,45	2208740,83
1968	532267,47	2208740,62
1969	532267,75	2208734,52
1967	532271,74	2208734,75
52:18:0010068:29:3Y27		
1969	532267,75	2208734,52
1968	532267,47	2208740,62
1970	532263,42	2208740,41
1971	532263,71	2208734,29
1969	532267,75	2208734,52
52:18:0010068:29:3Y28		
1971	532263,71	2208734,29

Обозначение характерных точек границ	Координаты	
	X, м	Y, м
1970	532263,42	2208740,41
1972	532259,37	2208740,2
1973	532259,67	2208734,07
1971	532263,71	2208734,29
52:18:0010068:29:3У29		
1973	532259,67	2208734,07
1972	532259,37	2208740,2
1974	532255,39	2208739,99
1975	532255,69	2208733,84
1973	532259,67	2208734,07
52:18:0010068:29:3У30		
1975	532255,69	2208733,84
1974	532255,39	2208739,99
1976	532251,45	2208739,71
1977	532251,76	2208733,62
1975	532255,69	2208733,84
52:18:0010068:29:3У31		
1977	532251,76	2208733,62
1976	532251,45	2208739,71
1978	532247,35	2208739,48
1979	532247,6	2208733,37
1977	532251,76	2208733,62
52:18:0010068:29:3У32		

Обозначение характерных точек границ	Координаты	
	X, м	Y, м
1979	532247,6	2208733,37
1978	532247,35	2208739,48
1980	532243,38	2208739,26
1981	532243,67	2208733,15
1979	532247,6	2208733,37
52:18:0010068:29:3У33		
1981	532243,67	2208733,15
1980	532243,38	2208739,26
1982	532239,37	2208738,76
1983	532239,71	2208732,94
1981	532243,67	2208733,15
52:18:0010068:29:3У34		
1983	532239,71	2208732,94
1982	532239,37	2208738,76
1984	532232,16	2208738,78
1985	532232,56	2208732,53
1983	532239,71	2208732,94
52:18:0010068:29:3У35		
1985	532232,56	2208732,53
1984	532232,16	2208738,78
1986	532223,83	2208738,22
1987	532224,31	2208732,06
1985	532232,56	2208732,53

**VI. Сведения о границах территории,
в отношении которой утвержден проект межевания**



*Перечень координат характерных точек границ территории,
в отношении которой утвержден проект межевания
(система координат - ГСК 52)*

Номер характерной точки границы	Координаты	
	X, м	Y, м
1	533620,28	2207909,37
2	533610,30	2207918,92
3	533577,81	2207950,04
4	533577,17	2207949,38
5	533566,78	2207960,10
6	533563,66	2207963,32
7	533548,26	2207977,74

Номер характерной точки границы	Координаты	
	X, м	Y, м
8	533542,20	2207971,00
9	533524,12	2207986,80
10	533511,05	2207999,51
11	533522,34	2208010,04
12	533500,20	2208031,07
13	533487,34	2208040,84
14	533482,96	2208038,09
15	533459,75	2208018,45

Номер характерной точки границы	Координаты	
	X, м	Y, м
16	533403,56	2208070,17
17	533392,51	2208084,52
18	533394,04	2208087,61
19	533380,90	2208099,45
20	533355,28	2208122,54
21	533316,45	2208156,98
22	533309,47	2208163,69
23	533183,16	2208277,60
24	533179,42	2208281,57
25	533185,25	2208289,85
26	533201,06	2208315,82
27	533111,50	2208394,84
28	533100,03	2208405,35
29	533089,82	2208415,43
30	533078,67	2208427,31
31	533070,04	2208437,18
32	533064,06	2208435,16
33	533054,83	2208427,48
34	533048,34	2208416,61
35	533043,08	2208404,23
36	533041,34	2208397,97
37	533038,62	2208388,04
38	533019,97	2208394,99
39	533007,48	2208403,44
40	532981,24	2208420,31
41	532955,66	2208436,75
42	532949,14	2208440,94
43	532941,56	2208445,82
44	532922,86	2208457,84
45	532917,97	2208455,32
46	532883,62	2208437,62
47	532851,26	2208420,93
48	532850,40	2208419,94
49	532849,07	2208418,10
50	532844,88	2208414,46
51	532838,74	2208409,49
52	532833,66	2208402,76
53	532826,69	2208397,18
54	532820,52	2208392,00
55	532814,25	2208387,15
56	532809,76	2208383,14
57	532804,11	2208378,20
58	532797,23	2208373,13
59	532792,46	2208369,11
60	532787,78	2208365,17
61	532778,66	2208358,94
62	532776,55	2208361,30
63	532775,17	2208362,85

Номер характерной точки границы	Координаты	
	X, м	Y, м
64	532773,51	2208364,71
65	532771,87	2208366,54
66	532770,18	2208368,44
67	532769,27	2208369,46
68	532768,66	2208370,22
69	532766,97	2208372,32
70	532765,43	2208374,24
71	532764,05	2208375,99
72	532763,18	2208375,55
73	532758,64	2208373,20
74	532752,89	2208370,23
75	532747,96	2208367,69
76	532747,16	2208367,28
77	532743,70	2208365,50
78	532737,67	2208362,39
79	532732,90	2208359,93
80	532727,96	2208357,38
81	532723,28	2208354,97
82	532716,47	2208351,46
83	532699,83	2208342,88
84	532688,13	2208352,00
85	532670,05	2208339,67
86	532679,73	2208332,52
87	532671,26	2208328,17
88	532666,02	2208325,47
89	532663,45	2208327,81
90	532643,99	2208320,01
91	532643,55	2208320,42
92	532634,33	2208314,35
93	532637,59	2208310,82
94	532579,28	2208280,77
95	532530,91	2208298,90
96	532527,13	2208306,08
97	532519,95	2208302,30
98	532518,19	2208292,58
99	532500,47	2208269,35
100	532463,72	2208291,12
101	532426,54	2208323,86
102	532415,17	2208343,40
103	532534,96	2208386,89
104	532543,18	2208389,99
105	532693,17	2208444,34
106	532689,09	2208456,06
107	532695,14	2208459,38
108	532696,57	2208459,21
109	532699,56	2208461,22
110	532700,07	2208462,80
111	532702,51	2208464,58

Номер характерной точки границы	Координаты	
	X, м	Y, м
112	532702,66	2208466,23
113	532705,36	2208468,05
114	532708,16	2208470,48
115	532711,30	2208472,62
116	532714,48	2208467,96
117	532720,19	2208471,40
118	532726,72	2208476,81
119	532729,72	2208478,46
120	532732,65	2208473,14
121	532735,71	2208470,29
122	532739,59	2208472,31
123	532743,16	2208474,23
124	532747,24	2208476,39
125	532750,97	2208478,33
126	532754,69	2208480,30
127	532758,24	2208482,17
128	532761,89	2208484,08
129	532765,53	2208486,00
130	532769,31	2208488,13
131	532773,07	2208490,10
132	532776,93	2208492,05
133	532780,85	2208494,09
134	532784,84	2208496,36
135	532789,30	2208498,27
136	532792,76	2208500,11
137	532796,56	2208502,95
138	532800,06	2208505,11
139	532803,52	2208507,48
140	532807,54	2208510,24
141	532811,44	2208512,83
142	532815,00	2208515,51
143	532817,97	2208519,34
144	532820,80	2208522,99
145	532823,48	2208520,94
146	532826,93	2208523,81
147	532827,84	2208523,15
148	532830,81	2208526,70
149	532833,95	2208530,21
150	532835,66	2208528,99
151	532839,06	2208532,64
152	532841,90	2208530,43
153	532846,11	2208533,71
154	532850,71	2208537,73
155	532858,13	2208531,05
156	532960,89	2208582,67
157	532946,94	2208598,34
158	532931,64	2208612,93
159	532914,90	2208627,03

Номер характерной точки границы	Координаты	
	X, м	Y, м
160	532898,58	2208639,95
161	532881,46	2208652,07
162	532866,20	2208661,78
163	532846,82	2208672,76
164	532826,82	2208682,65
165	532806,16	2208691,43
166	532785,30	2208698,94
167	532763,50	2208705,41
168	532741,43	2208710,60
169	532719,72	2208714,41
170	532697,65	2208717,03
171	532675,98	2208718,38
172	532653,93	2208718,52
173	532653,95	2208718,05
174	532581,58	2208714,56
175	532551,69	2208678,35
176	532514,70	2208710,90
177	532430,87	2208706,16
178	532430,86	2208702,91
179	532425,84	2208700,76
180	532421,17	2208695,59
181	532409,85	2208678,77
182	532313,85	2208697,43
183	532307,64	2208699,19
184	532258,78	2208696,43
185	532246,42	2208695,86
186	532233,90	2208695,54
187	532221,30	2208695,48
188	532208,78	2208695,67
189	532194,84	2208696,20
190	532181,38	2208697,01
191	532168,35	2208698,08
192	532155,32	2208699,44
193	532142,55	2208701,05
194	532129,34	2208703,00
195	532114,69	2208705,52
196	532100,08	2208708,39
197	532089,81	2208710,64
198	532079,38	2208713,12
199	532066,05	2208716,57
200	532053,31	2208720,17
201	532038,17	2208720,81
202	532032,26	2208725,99
203	532024,65	2208721,38
204	531996,39	2208722,56
205	531978,18	2208747,83
206	531962,14	2208755,24
207	531946,10	2208763,24

Номер характерной точки границы	Координаты	
	X, м	Y, м
208	531930,56	2208771,57
209	531915,54	2208780,19
210	531899,55	2208790,01
211	531883,86	2208800,32
212	531868,62	2208811,03
213	531853,87	2208822,08
214	531631,40	2208994,13
215	531619,38	2209003,72
216	531607,83	2209013,52
217	531596,46	2209023,76
218	531585,73	2209034,03
219	531574,96	2209044,98
220	531564,61	2209056,15
221	531555,42	2209066,67
222	531546,57	2209077,36
223	531546,19	2209077,49
224	531502,49	2209139,28
225	531452,41	2209210,54
226	531412,71	2209265,65
227	531395,50	2209289,44
228	531315,44	2209402,49
229	531344,02	2209422,69
230	531343,75	2209423,08
231	531346,73	2209424,91
232	531386,25	2209370,64
233	531406,60	2209343,67
234	531412,86	2209334,24
235	531436,03	2209302,28
236	531473,31	2209328,78
237	531478,31	2209321,44
238	531487,18	2209309,17
239	531499,35	2209290,49
240	531489,43	2209284,95
241	531463,46	2209272,09
242	531464,37	2209266,73
243	531471,11	2209249,45
244	531481,33	2209227,40
245	531484,24	2209221,53
246	531495,27	2209199,18
247	531497,70	2209201,00
248	531525,61	2209154,76
249	531530,26	2209147,57
250	531531,37	2209141,57
251	531531,78	2209132,70
252	531538,14	2209123,89
253	531555,23	2209103,60
254	531574,79	2209081,71
255	531612,05	2209044,45

Номер характерной точки границы	Координаты	
	X, м	Y, м
256	531622,89	2209036,82
257	531626,57	2209034,48
258	531631,54	2209045,77
259	531635,28	2209052,00
260	531638,43	2209057,26
261	531640,13	2209058,21
262	531644,80	2209052,08
263	531702,33	2209015,09
264	531744,15	2208986,32
265	531816,29	2208932,73
266	531895,81	2208873,29
267	531972,69	2208815,59
268	532030,94	2208786,32
269	532047,54	2208773,64
270	532091,99	2208764,21
271	532092,14	2208755,63
272	532136,08	2208746,80
273	532138,25	2208745,73
274	532219,49	2208748,87
275	532219,51	2208748,10
276	532258,79	2208750,38
277	532260,88	2208748,34
278	532273,01	2208748,26
279	532273,31	2208751,04
280	532306,50	2208753,25
281	532339,68	2208754,96
282	532373,16	2208757,38
283	532379,61	2208757,83
284	532379,81	2208763,34
285	532380,14	2208770,10
286	532380,40	2208777,81
287	532380,65	2208784,57
288	532382,70	2208793,49
289	532382,75	2208797,82
290	532382,87	2208801,75
291	532382,91	2208805,67
292	532382,99	2208809,57
293	532383,11	2208813,51
294	532383,16	2208817,52
295	532383,24	2208821,61
296	532383,32	2208825,64
297	532383,38	2208829,59
298	532383,37	2208833,58
299	532383,53	2208837,59
300	532383,62	2208841,43
301	532383,72	2208845,69
302	532383,83	2208849,54
303	532383,96	2208854,01

Номер характерной точки границы	Координаты	
	X, м	Y, м
304	532384,15	2208857,53
305	532390,99	2208857,17
306	532397,76	2208856,93
307	532436,26	2208851,09
308	532429,91	2208883,72
309	532427,55	2208894,25
310	532424,67	2208904,50
311	532421,16	2208914,79
312	532417,07	2208924,89
313	532412,42	2208934,77
314	532407,23	2208944,38
315	532401,79	2208953,26
316	532395,85	2208961,89
317	532287,28	2209111,02
318	532282,15	2209118,39
319	532277,19	2209126,27
320	532272,58	2209134,38
321	532268,18	2209143,06
322	532264,28	2209151,74
323	532260,90	2209160,32
324	532257,88	2209169,10
325	532255,33	2209177,79
326	532234,51	2209255,13
327	532228,02	2209254,33
328	532197,54	2209250,57
329	532175,41	2209309,41
330	532072,66	2209424,21
331	532055,00	2209418,15
332	532038,05	2209411,76
333	531976,88	2209574,20
334	531956,61	2209627,96
335	531919,59	2209728,18
336	531895,00	2209794,35
337	532188,32	2209903,34
338	532197,50	2209878,65
339	532266,65	2209692,55
340	532343,06	2209486,92
341	532357,29	2209448,62
342	532341,00	2209442,57
343	532288,05	2209420,78
344	532334,01	2209268,26
345	532329,52	2209266,59
346	532321,25	2209265,58
347	532321,22	2209265,80
348	532316,80	2209265,26
349	532245,03	2209256,42
350	532265,28	2209181,24
351	532267,94	2209172,22

Номер характерной точки границы	Координаты	
	X, м	Y, м
352	532271,05	2209163,29
353	532274,35	2209155,06
354	532278,12	2209146,77
355	532282,18	2209138,83
356	532286,71	2209130,91
357	532291,21	2209123,78
358	532296,20	2209116,60
359	532405,14	2208966,97
360	532411,18	2208958,21
361	532416,79	2208949,05
362	532422,58	2208938,31
363	532427,43	2208927,89
364	532431,48	2208917,77
365	532435,00	2208907,40
366	532437,91	2208897,02
367	532440,32	2208886,21
368	532448,46	2208844,43
369	532454,58	2208844,00
370	532454,40	2208838,44
371	532451,11	2208839,68
372	532449,40	2208839,64
373	532453,67	2208817,69
374	532455,86	2208808,75
375	532458,76	2208800,38
376	532462,70	2208791,75
377	532467,17	2208784,01
378	532472,82	2208776,09
379	532479,32	2208768,69
380	532494,17	2208756,23
381	532499,21	2208756,14
382	532500,30	2208765,22
383	532540,03	2208765,66
384	532539,81	2208767,27
385	532538,86	2208775,93
386	532541,08	2208778,96
387	532541,80	2208782,37
388	532540,54	2208791,98
389	532539,75	2208794,36
390	532539,08	2208797,50
391	532539,35	2208802,05
392	532537,14	2208816,85
393	532536,08	2208817,48
394	532533,92	2208836,33
395	532537,38	2208836,80
396	532548,32	2208839,13
397	532558,97	2208837,61
398	532588,35	2208832,37
399	532588,47	2208831,27

Номер характерной точки границы	Координаты	
	X, м	Y, м
400	532594,58	2208832,09
401	532600,96	2208833,00
402	532611,80	2208827,12
403	532621,95	2208828,69
404	532626,55	2208829,79
405	532639,51	2208820,82
406	532660,72	2208806,01
407	532667,23	2208801,39
408	532662,15	2208791,33
409	532667,42	2208791,04
410	532672,64	2208790,77
411	532677,71	2208790,52
412	532683,07	2208790,42
413	532683,02	2208789,18
414	532688,16	2208788,92
415	532692,18	2208786,25
416	532692,17	2208783,02
417	532693,86	2208783,03
418	532701,35	2208778,27
419	532700,73	2208774,30
420	532700,08	2208764,66
421	532703,95	2208764,74
422	532709,25	2208764,74
423	532714,86	2208764,88
424	532714,90	2208760,11
425	532721,28	2208759,72
426	532721,14	2208757,41
427	532728,26	2208757,27
428	532728,49	2208747,63
429	532733,72	2208748,40
430	532819,41	2208741,57
431	532853,55	2208729,23
432	532844,69	2208703,62
433	532852,09	2208700,05
434	532867,87	2208691,62
435	532882,45	2208683,00
436	532897,74	2208673,04
437	532912,03	2208662,81
438	532927,28	2208650,81
439	532942,40	2208637,67
440	532957,30	2208623,35
441	532970,87	2208608,93
442	532983,54	2208594,10
443	533020,12	2208609,17
444	533092,24	2208537,41
445	533074,89	2208503,08
446	533082,19	2208496,92
447	533078,47	2208481,87

Номер характерной точки границы	Координаты	
	X, м	Y, м
448	533095,32	2208463,25
449	533093,50	2208453,81
450	533091,69	2208450,28
451	533099,81	2208441,18
452	533108,89	2208431,65
453	533118,11	2208422,58
454	533129,00	2208412,60
455	533209,23	2208341,82
456	533218,81	2208365,31
457	533221,44	2208363,43
458	533225,81	2208360,05
459	533230,71	2208365,81
460	533232,35	2208367,49
461	533234,46	2208370,99
462	533416,62	2208186,87
463	533415,48	2208185,62
464	533439,96	2208160,80
465	533441,18	2208162,10
466	533473,81	2208131,67
467	533471,31	2208128,98
468	533555,43	2208043,63
469	533556,08	2208042,52
470	533570,83	2208026,75
471	533572,36	2208028,22
472	533572,81	2208028,02
473	533598,73	2208000,79
474	533599,00	2208000,53
475	533601,72	2207994,36
476	533604,68	2207989,17
477	533609,53	2207982,81
478	533637,30	2207949,05
479	533646,37	2207931,13
1	533620,28	2207909,37
480	533057,31	2208525,92
481	533064,08	2208532,57
482	533057,42	2208539,35
483	533050,65	2208532,69
480	533057,31	2208525,92
484	532941,98	2208563,07
485	532949,40	2208559,35
486	532953,12	2208566,77
487	532945,71	2208570,50
484	532941,98	2208563,07
488	532883,04	2208466,06
489	532890,48	2208469,73

Номер характерной точки границы	Координаты	
	X, м	Y, м
490	532886,79	2208477,17
491	532879,35	2208473,49
488	532883,04	2208466,06
492	532781,56	2208477,28
493	532783,64	2208478,36
494	532782,56	2208480,43
495	532780,48	2208479,36
492	532781,56	2208477,28
496	532724,43	2208382,59
497	532732,01	2208385,99
498	532728,59	2208393,56
499	532721,02	2208390,15
496	532724,43	2208382,59
500	532701,97	2208435,93
501	532704,05	2208437,01
502	532702,98	2208439,09
503	532700,90	2208438,00
500	532701,97	2208435,93
504	532577,56	2208381,52

Номер характерной точки границы	Координаты	
	X, м	Y, м
505	532575,91	2208374,51
506	532582,91	2208372,85
507	532584,56	2208379,87
504	532577,56	2208381,52
508	532460,91	2208330,34
509	532468,91	2208332,60
510	532466,65	2208340,59
511	532458,67	2208338,33
508	532460,91	2208330,34
512	532631,92	2208792,99
513	532639,55	2208787,33
514	532645,22	2208794,96
515	532637,60	2208800,62
512	532631,92	2208792,99
516	532620,23	2208779,46
517	532628,51	2208773,16
518	532634,80	2208781,44
519	532626,53	2208787,74
516	532620,23	2208779,46