




**Министерство
градостроительной деятельности и развития агломераций
Нижегородской области**



П Р И К А З

1 декабря 2023 г.

№ 07-02-03/114

г. Нижний Новгород

**Об утверждении проекта межевания
территории в границах улиц Маршала
Голованова и Вятская в Приокском районе
города Нижнего Новгорода**

В соответствии со статьями 8², 41, 41¹, 43, 46 Градостроительного кодекса Российской Федерации, пунктом 3 статьи 2¹ Закона Нижегородской области от 23 декабря 2014 г. № 197-З «О перераспределении отдельных полномочий между органами местного самоуправления муниципальных образований Нижегородской области и органами государственной власти Нижегородской области», пунктом 3.1.10 Положения о министерстве градостроительной деятельности и развития агломераций Нижегородской области, утвержденного постановлением Правительства Нижегородской области от 16 апреля 2020 г. № 308, на основании приказа министерства градостроительной деятельности и развития агломераций Нижегородской области от 14 августа 2023 г. № 07-02-02/148 «О подготовке проекта межевания территории в границах улиц Маршала Голованова и Вятская в Приокском районе города Нижнего Новгорода», с учетом протокола общественных обсуждений от 21 ноября 2023 г. и заключения о результатах общественных обсуждений от 21 ноября 2023 г.

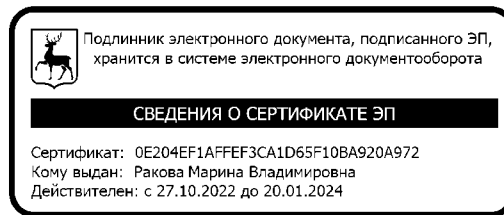
п р и к а з ы в а ю:

1. Утвердить прилагаемый проект межевания территории в границах улиц Маршала Голованова и Вятская в Приокском районе города Нижнего Новгорода.

2. Направить в течение четырех дней со дня утверждения настоящего приказа проект межевания территории в границах улиц Маршала Голованова и Вятская в Приокском районе города Нижнего Новгорода главе города Нижнего Новгорода.

3. Разместить настоящий приказ на официальном сайте министерства градостроительной деятельности и развития агломераций Нижегородской области в информационно-телекоммуникационной сети «Интернет».

Министр



М.В. Ракова

УТВЕРЖДЕН
приказом министерства градостроительной
деятельности и развития агломераций
Нижегородской области
от 1 декабря 2023 г. № 07-02-03/114

**Проект межевания территории в границах улиц Маршала Голованова и
Вятская в Приокском районе города Нижнего Новгорода**

Проект межевания территории в границах улиц Маршала Голованова и Вятская в Приокском районе города Нижнего Новгорода (далее - проект межевания территории) разработан в целях определения местоположения границ земельных участков, образуемых путем раздела земельного участка с кадастровым номером 52:18:0080190:8, расположенного по адресу: Нижегородская область, г. Нижний Новгород, Приокский район, в границах улиц Маршала Голованова и Вятской.

I. Перечень и сведения о площади образуемых земельных участков, в том числе возможные способы их образования. Вид разрешенного использования образуемых земельных участков.

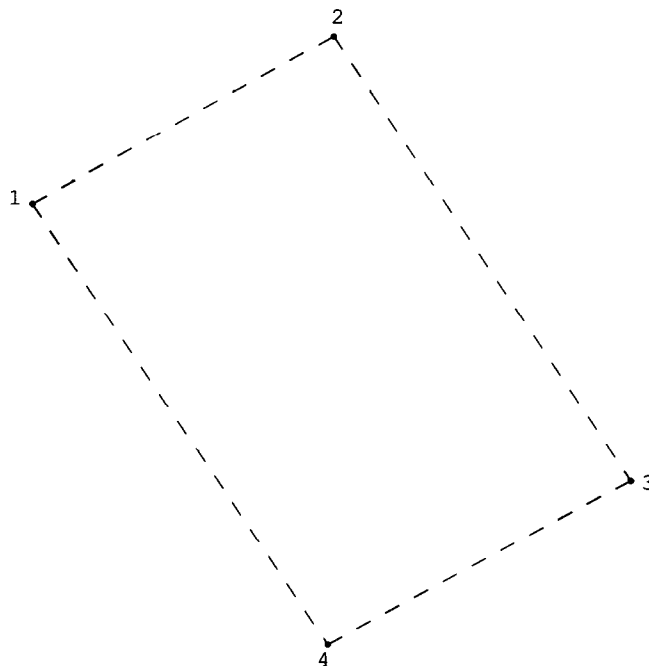
Проектом межевания территории предусматривается образование следующих земельных участков:

Условный номер образуемого земельного участка	Вид разрешенного использования образуемого земельного участка	Площадь образуемого земельного участка, кв. м.	Способ образования земельного участка
52:18:0080190:8:3У1	Многоэтажная жилая застройка (высотная застройка)	2810	Раздел земельного участка с кадастровым номером 52:18:0080190:8, сохраняемого в измененных границах
52:18:0080190:8:3У2	Для строительства жилых домов № 1Б (строительный номер) со встроенным блоком обслуживания и № 1В (строительный номер)	2111	Раздел земельного участка с кадастровым номером 52:18:0080190:8, сохраняемого в измененных границах

II. Перечень и сведения о площади образуемых земельных участков, которые будут отнесены к территориям общего пользования или имуществу общего пользования, в том числе в отношении которых предполагаются резервирование и (или) изъятие для государственных или муниципальных нужд.

Проектом межевания территории не предусмотрено образование земельных участков, которые будут отнесены к территориям общего пользования или имуществу общего пользования, в том числе в отношении которых предполагаются резервирование и (или) изъятие для государственных или муниципальных нужд.

III. Сведения о границах территории, в отношении которой утвержден проект межевания, содержащие перечень координат характерных точек этих границ в системе координат.



Перечень координат характерных точек границ территории, в отношении которой утвержден проект межевания (система координат – МСК-52):

Обозначение характерных точек	Координаты точки, м	
	X	Y
1	519981,99	2213805,81
2	520023,05	2213879,44
3	519914,10	2213952,02
4	519873,96	2213877,95

IV. Чертеж межевания территории.

