



**Министерство
градостроительной деятельности и развития агломераций
Нижегородской области**

Включен в Реестр
нормативных актов органов
исполнительной власти
Нижегородской области
15 ЯНВ 2024

24.8.99-330-06-01-03/52

П Р И К А З

6 декабря 2023 г.

№ 06-01-03/52

г. Нижний Новгород

**Об утверждении документации по внесению
изменений в документацию по планировке
(проект планировки и межевания)
территории, расположенной по ул. Максима
Горького, ул. Белинского, ул. Большая
Печерская в Нижегородском и Советском
районах города Нижнего Новгорода**

В соответствии со статьями 8², 41 – 43, 45, 46 Градостроительного кодекса Российской Федерации, пунктом 3 статьи 2¹ Закона Нижегородской области от 23 декабря 2014 г. № 197-З «О перераспределении отдельных полномочий между органами местного самоуправления муниципальных образований Нижегородской области и органами государственной власти Нижегородской области», пунктом 3.1.10 Положения о министерстве градостроительной деятельности и развития агломераций Нижегородской области, утвержденного постановлением Правительства Нижегородской области от 16 апреля 2020 г. № 308, на основании приказа министерства градостроительной деятельности и развития агломераций Нижегородской области от 8 февраля 2023 г. № 06-01-02/24 «О подготовке документации по внесению изменений в документацию по планировке территории, расположенной по ул. Максима Горького, ул. Белинского, ул. Большая Печерская в Нижегородском и Советском районах города Нижнего Новгорода» (с изменениями), с учетом протокола общественных обсуждений от 27 ноября 2023 г. и заключения о результатах общественных обсуждений от 27 ноября 2023 г.

п р и к а з ы в а ю :

1. Утвердить прилагаемую документацию по внесению изменений в документацию по планировке (проект планировки и межевания) территории, расположенной по ул. Максима Горького, ул. Белинского, ул. Большая Печерская в Нижегородском и Советском районах города Нижнего Новгорода, утвержденную приказом министерства градостроительной деятельности и развития агломераций Нижегородской области от 24 июня 2022 г. № 06-01-03/28 (с изменениями) (далее – документация по внесению изменений).

2. Министерству градостроительной деятельности и развития агломераций Нижегородской области:


2.1. В течение четырех дней со дня утверждения настоящего приказа направить утвержденную документацию по внесению изменений главе города Нижнего Новгорода для опубликования в порядке, установленном для официального опубликования муниципальных правовых актов, иной официальной информации, и размещения на официальном сайте города в информационно-телекоммуникационной сети «Интернет».

2.2. В течение десяти рабочих дней со дня утверждения настоящего приказа обеспечить размещение документации по внесению изменений в государственной информационной системе обеспечения градостроительной деятельности Нижегородской области.

2.3. Разместить настоящий приказ на официальном сайте министерства градостроительной деятельности и развития агломераций Нижегородской области в информационно-телекоммуникационной сети «Интернет».

3. Настоящий приказ вступает в силу с момента опубликования.

Министр



М.В.Ракова

УТВЕРЖДЕНА
приказом министерства
градостроительной деятельности
и развития агломераций
Нижегородской области
от 6 декабря 2023 г. №06-01-03/52



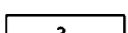












**Документация по внесению изменений в документацию по планировке
(проект планировки и межевания) территории, расположенной по ул.
Максима Горького, ул. Белинского, ул. Большая Печерская в
Нижегородском и Советском районах города Нижнего Новгорода**









Проект планировки территории

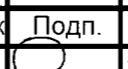


I. Чертеж границ зон планируемого размещения линейного объекта/ Чертеж красных линий



Условные обозначения:

-  границы территории, в отношении которой осуществляется подготовка проекта планировки
-  границы зон планируемого размещения линейных объектов, зон планируемого размещения объектов капитального строительства, проектируемых в составе линейных объектов
-  номера характерных точек границ зон планируемого размещения линейных объектов
-  существующие (ранее установленные в соответствии с законодательством Российской Федерации) красные линии
-  устанавливаемые красные линии
-  номера характерных точек устанавливаемых красных линий
-  отменяемые красные линии
-  оси и пикеты линейного объекта, планируемого к размещению
-  проектируемые перегонные тоннели
-  существующие здания и сооружения
-  существующие элементы улично-дорожной сети
-  проектируемые элементы улично-дорожной сети
-  перспективные элементы улично-дорожной сети, предусмотренные в рамках ранее утвержденной документации по планировке территории
-  перспективный путепровод, предусмотренный в рамках ранее утвержденной документации по планировке территории
-  проектируемые тротуары

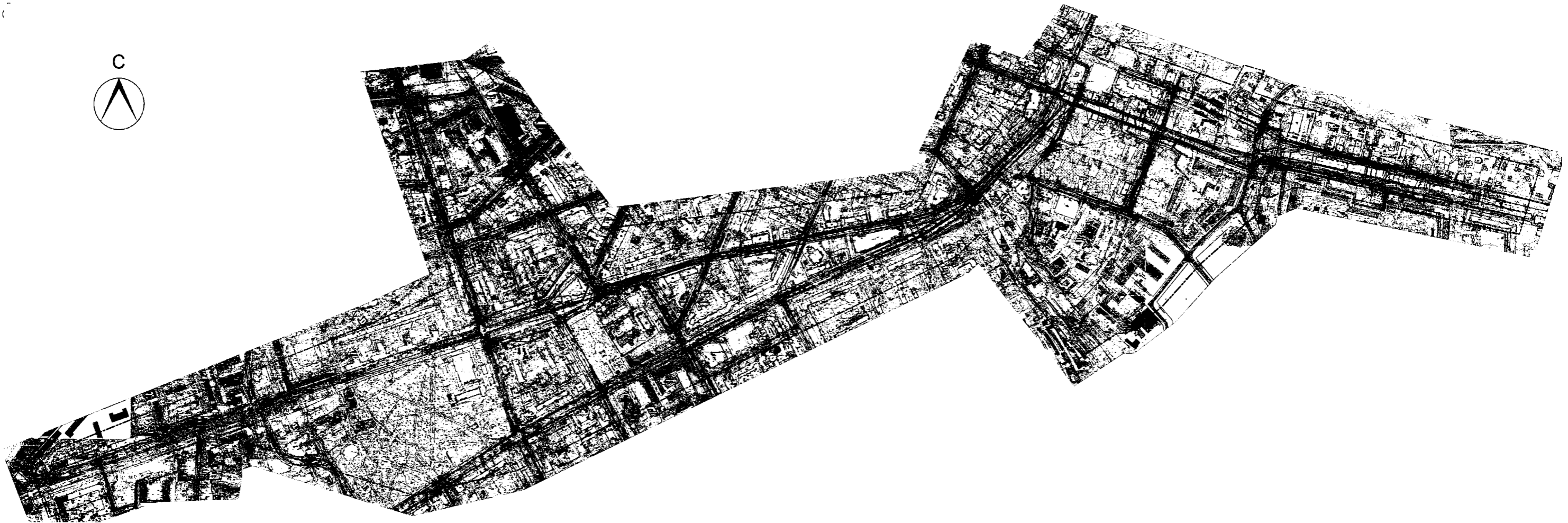
-  объекты капитального строительства, проектируемые в составе линейного объекта (подземные сооружения)
-  объекты капитального строительства, проектируемые в составе линейного объекта (наземные сооружения)
-  существующий станционный комплекс "Горьковская"
-  проектируемая сеть вентиляции
-  проектируемые вводы сети водоснабжения
-  проектируемые выпуски сети водоотведения
-  проектируемые локальные очистные сооружения
-  проектируемые вводы сети электроснабжения

| | | | | | | | | | |
|-------------|----------|------|-------|---|-------|---|------------------------------|------|--------|
| | | | | | | 42/23-ППМ | | | |
| | | | | | | Документация по внесению изменений в документацию по планировке (проект планировки и межевания) территории, расположенной по ул. Максима Горького, ул. Белинского, ул. Большая Печерская в Нижегородском и Советском районах города Нижнего Новгорода | | | |
| Изм. | Колуч | Лист | № док | Подп. | Дата | Основная (утверждаемая) часть проекта планировки территории | Стадия | Лист | Листов |
| Разработал | Балюк | | |  | 10.23 | | ПМ | | |
| Проверил | Байжанов | | |  | 10.23 | Чертеж красных линий, Чертеж границ зон планируемого размещения линейных объектов | МБУ "НИЖЕГОРОДГРАЖДАНПРОЕКТ" | | |
| Н. контроль | Байжанов | | |  | 10.23 | | | | |

















*Перечень координат характерных точек устанавливаемых
красных линий (система координат - МСК 52)*

| Номер поворотной точки красной линии | Координаты | |
|---|------------|------------|
| | X, м | Y, м |
| 1 | 529010,79 | 2215662,08 |
| 2 | 529012,75 | 2215667,8 |
| 3 | 529014,39 | 2215673,11 |
| 4 | 529019,25 | 2215686,79 |
| 5 | 529020,41 | 2215686,38 |
| 6 | 529022,17 | 2215691,43 |
| 7 | 529025,07 | 2215699,89 |










II. Чертеж границ зон планируемого размещения линейных объектов, подлежащих реконструкции в связи с изменением их местоположения






Условные обозначения:

-  границы территории, в отношении которой осуществляется подготовка проекта планировки
-  существующие (ранее установленные в соответствии с законодательством Российской Федерации) красные линии
-  устанавливаемые красные линии
-  существующие здания и сооружения
-  существующие элементы улично-дорожной сети
-  границы зон планируемого размещения линейных объектов, зон планируемого размещения объектов капитального строительства, проектируемых в составе линейных объектов
-  границы зон планируемого размещения линейных объектов, подлежащих реконструкции в связи с изменением их местоположения
-  номера характерных точек границ зон планируемого размещения линейных объектов, подлежащих реконструкции в связи с изменением их местоположения
-  элементы улично-дорожной сети, проектируемые на время строительства линейных объектов (для автомобильного и пешеходного движения)
-  существующие элементы улично-дорожной сети
-  проектируемая сеть вентиляции
-  проектируемые вводы сети водоснабжения
-  проектируемые выпуски сети водоотведения
-  проектируемые локальные очистные сооружения
-  проектируемые вводы сети электроснабжения
-  сети, подлежащие демонтажу

Сети, подлежащие реконструкции в связи с изменением их местоположения:

-  проектируемая сеть водоснабжения
-  проектируемая сеть газоснабжения
-  проектируемая сеть хозяйственно-бытовой канализации
-  проектируемая сеть ливневой канализации
-  проектируемая сеть наружного освещения
-  проектируемая сеть связи
-  проектируемая сеть теплоснабжения
-  проектируемая сеть электроснабжения
-  проектируемая сеть автоматизированной системы управления дорожным движением

| | | | | | | | | | |
|------------|----------|------|-------|---|-------|---|------------------------------|------|--------|
| | | | | | | 42/23-ППМ | | | |
| | | | | | | Документация по внесению изменений в документацию по планировке (проект планировки и межевания) территории, расположенной по ул. Максима Горького, ул. Белинского, ул. Большая Печерская в Нижегородском и Советском районах города Нижнего Новгорода | | | |
| Изм. | Колуч | Лист | № док | Подп. | Дата | Основная (утверждаемая) часть проекта планировки территории | Стадия | Лист | Листов |
| Разработал | Балюк | | |  | 10.23 | | ПМ | | |
| Проверил | Байжанов | | |  | 10.23 | Чертеж границ зон планируемого размещения линейных объектов, подлежащих реконструкции в связи с изменением их местоположения | МБУ "НИЖЕГОРОДГРАЖДАНПРОЕКТ" | | |
| Н.контроль | Байжанов | | |  | 10.23 | | | | |

III. Положение о размещении линейного объекта

Внесение изменений в документацию по планировке территории осуществляется в целях уточнения:

- границ зон планируемого размещения линейных объектов и границ зон планируемого размещения линейных объектов, подлежащих реконструкции в связи с изменением их местоположения;
- местоположения красных линий в районе дома № 82 по ул. Максима Горького;
- перечня линейных объектов, подлежащих реконструкции в связи с изменением их местоположения;
- перечня зданий, строений, сооружений, подлежащих сносу в связи с планируемым размещением линейных объектов;
- проектных решений по развитию улично-дорожной сети и движения транспорта на период строительства линейных объектов;
- перечня образуемых земельных участков и земельных участков, подлежащих изъятию для государственных и муниципальных нужд.

Проект планировки территории разработан в целях продления Автозаводской линии метрополитена в г. Нижнем Новгороде от ст. «Горьковская» до ст. «Сенная».

В составе проекта планировки территории предусматривается:

- строительство станционных комплексов «Площадь Свободы» и «Сенная»;
- сооружение перегонных тоннелей от существующего станционного комплекса «Горьковская» до проектируемого станционного комплекса «Площадь Свободы», от проектируемого станционного комплекса «Сенная» до проектируемого станционного комплекса «Площадь Свободы» и притоннельных сооружений;
- размещение объектов капитального строительства, входящих в состав линейного объекта (подземные и наземные сооружения), в том числе для размещения инженерно-технического (эксплуатационного) персонала метрополитена, объектов ГО и ЧС;
- реконструкция участков улично-дорожной сети по ул. Максима Горького, пл. Свободы, ул. Большая Печерская, ул. Родионова.

Основные характеристики планируемых для размещения линейных объектов:

- протяженность (ориентировочная) линии метрополитена в двухпутном исчислении – 3,15 км;
- количество станций метрополитена – 2 шт.;
- нагрузки (ориентировочные) по инженерно-техническому обеспечению территории:
 - водоснабжение – 37,492 м³/сут;
 - водоотведение – 37,492 м³/сут;
 - электроснабжение – 8339 кВт;
- протяженность (ориентировочная) участков реконструкции улично-дорожной сети – 3,71 км, в том числе:
 - магистральных улиц общегородского значения – 1,63 км;
 - улиц и дорог местного значения – 0,44 км;
 - проездов – 1,64 км;
- протяженность (ориентировочная) тротуаров – 4,88 км;
- количество и ширина полос движения транспорта участков реконструкции улично-дорожной сети:
 - магистральных улиц общегородского значения – 4-6 полос по 3,5 - 3,75 м;
 - улиц и дорог местного значения – 2 полосы по 3 - 3,5 м;
 - проездов – 1-2 полосы по 3 - 3,5 м;
- ширина тротуаров – 1,2 - 3 м.

Проектом планировки территории предусматривается размещение локальных очистных сооружений (комплексная система очистки производительностью 135 л/с и 120 л/с) и ливневой канализации (ориентировочная протяженность составляет 900 м). На стадии подготовки проектной документации необходимо предусмотреть перечень мероприятий по уменьшению нормативной санитарно-защитной зоны проектируемых локальных очистных сооружений для возможности освоения смежных земельных участков в целях жилищного строительства.

Станционный комплекс «Площадь Свободы» сооружается в открытом котловане на участке вдоль ул. Максима Горького от пересечения с ул. Ошарская до пл. Свободы и включает в себя 2 подземных вестибюля с блоками технических помещений, вентиляционные киоски, входные павильоны и подземные переходы.

Станционный комплекс «Сенная» сооружается в открытом котловане на участке вдоль ул. Большая Печерская и ул. Родионова в районе пересечения с улицами: Сеченова, Ковровская, Печерский съезд и включает в себя 2 подземных вестибюля с блоками технических помещений, вентиляционные киоски, входные павильоны и подземные переходы.

Выход из вестибюлей станционных комплексов на поверхность осуществляется через подземные пешеходные переходы.

Максимальные расчетные пассажирские потоки в следующие периоды эксплуатации проектируемой линии метрополитена:

Первый период
(с первого по десятый годы эксплуатации)

| Наименования станций | В сутки | В час «пик» | | | |
|----------------------|--------------------------|------------------|-------------------|----------------------------|-----------------------------|
| | Вход (выход) (тыс. чел.) | Вход (тыс. чел.) | Выход (тыс. чел.) | Пересадка вход (тыс. чел.) | Пересадка выход (тыс. чел.) |
| Площадь Свободы | 18,3 | 1,8 | 3,4 | 2,1 | 2,7 |
| Сенная | 18,4 | 5,1 | 3,6 | - | - |

Второй период
(с десятого по двадцатый годы эксплуатации)

| Наименования станций | В сутки | В час «пик» | | | |
|----------------------|--------------------------|------------------|-------------------|----------------------------|-----------------------------|
| | Вход (выход) (тыс. чел.) | Вход (тыс. чел.) | Выход (тыс. чел.) | Пересадка вход (тыс. чел.) | Пересадка выход (тыс. чел.) |
| Площадь Свободы | 23,8 | 3,1 | 6,1 | 3,6 | 4,6 |
| Сенная | 24,0 | 8,8 | 6,2 | - | - |

Третий период
(расчетный срок более 20 лет)

| Наименования станций | В сутки | В час «пик» | | | |
|----------------------|------------------------|------------------|-------------------|----------------------------|-----------------------------|
| | Вход (выход) (тыс.чел) | Вход (тыс. чел.) | Выход (тыс. чел.) | Пересадка вход (тыс. чел.) | Пересадка выход (тыс. чел.) |
| Площадь Свободы | 18,8 | 3,6 | 6,9 | 4,1 | 5,2 |
| Сенная | 29,2 | 10,1 | 7,1 | - | - |

Назначением планируемого для размещения линейного объекта (продление Автозаводской линии метрополитена в г. Нижнем Новгороде от ст. «Горьковская» до ст. «Сенная» с реконструкцией улично-дорожной сети) является:

- улучшение транспортного обслуживания населения Нижегородского и Советского районов;
- обеспечение наличия скоростных транспортных связей между Нижегородским и Советским районами с Канавинским, Ленинским и Автозаводским районами, а также с Московским вокзалом;
- сокращение времени в пути до прилегающих районов и центра города;
- уменьшение нагрузки на городской наземный транспорт;
- обеспечение возможности использования метрополитена маломобильными группами населения.

В связи с планируемым размещением линейных объектов предусматриваются мероприятия по переустройству инженерных коммуникаций (линейных объектов, подлежащих реконструкции в связи с изменением их местоположения). Характеристики инженерных коммуникаций являются предварительными и подлежат уточнению на последующей стадии проектирования.

Перечень инженерных коммуникаций, подлежащих переустройству
(объемы работ по выносу и сохранности коммуникаций)

| Наименования инженерных коммуникаций | Характеристики | |
|---|---|---|
| "Монтажный котлован в тупиках за ст. "Горьковская". Подготовка территории строительства" | | |
| Дождевая канализация | сущ. ПЭ450-24,0 м в ст.ф. 720 сущ. ПЭ630-19,0 м в ст.ф. 1020 сущ. ПНД, Ø 400-46,0 м в ст.ф. 630 | Сохранность |
| Канализация хозяйственно-бытовая | ПЭ, Ø 400 | Перекладка - 120 м |
| | Керамика, Ø 150 | Перекладка - 220 м |
| Водопровод | ПЭ, Ø 400 | Перекладка - 530 м в ст. футляре Ø 600 |
| | ПЭ, Ø 300 | Перекладка - 110 м в ст. футляре Ø 500 |
| | ПЭ, Ø 100 | Перекладка - 60 м в ст. футляре Ø 300 |
| Автоматизированная система управления дорожным движением | Нет данных | Переустройство сущ. светофорных объектов - 2шт. |
| Сети связи (телефонная канализация с кабелями связи) | 6 отв. диам 110 мм | Перекладка - 500 м, ПНД трубы диам 110 мм |
| | 2 отв. диам 110 мм | Перекладка - 150 м, ПНД трубы диам 110 мм |
| Кабель высоковольтный | 10кВ | Перекладка - 4750 м |
| Наружное освещение | 1 кабель, 65 опор | Перекладка - 2330 м |
| Газопровод низкого давления | Сталь, Ø159 | Перекладка - 500 м в футляре Ø 400. |
| "Котлован ст. "Площадь Свободы". Подготовка территории строительства" | | |
| Канализация дождевая | Ø 500-198,0 Ø 600-28,0 Ø 800-230,0 | Перекладка |
| | ЖБ, Ø 300-81,0 в ст.ф.600 ЖБ, Ø 800-90,0 в ст.ф.1220 | Сохранность |
| | ЖБ, Ø 800-303,0 | Демонтаж |
| Канализация хозяйственно-бытовая | Железобетон, Ø 800 | Перекладка чугунных труб - 1100 м |
| | Полиэтилен, Ø 225 | Перекладка полиэтиленовых труб - 100 м |
| | Керамика, Ø 200 | Перекладка чугунных труб - 90 м |
| Водопровод | Сталь, Ø 300 | Перекладка- 180 м в футляре Ø 500. |
| | ПЭ, Ø 400 | Перекладка - 293 м в футляре Ø 600. |
| | сталь, Ø 400 | Перекладка - 141 м футляре Ø 600 |
| | Чугун, Ø 300 | Перекладка- 207 м в футляре Ø 500. |

| Наименования инженерных коммуникаций | Характеристики | |
|--|---|--|
| Теплосеть | Сталь, 2 x Ø 500 | Перекладка стальных труб - 560 м в ЖБ непроходном канале 2,8x1,7м |
| | Сталь, 2 x Ø 300 | Перекладка стальных труб - 80 м в ЖБ непроходном канале 2,2x1,2м |
| | Сталь, 2 x Ø 250 | Перекладка стальных труб - 45м в ЖБ непроходном канале 2,2x1,2м |
| | Сталь, 2 x Ø 200 | Перекладка стальных труб - 100м в ЖБ непроходном канале 2,2x1,2м |
| | Сталь, 2 x Ø 150 | Перекладка стальных труб - 100м в ЖБ непроходном канале 1,6x0,9м |
| | ЦТП | Перенос ЦТП |
| Автоматизированная система управления дорожным движением | Нет данных | Переустройство сущ. светофорных объектов - 2шт. |
| Кабели Высоковольтные | 10кВ | Перекладка - 5000 м |
| | Нет данных | Перекладка - 20 м (40 м). |
| Наружное освещение | 1 кабель, 57опор | Перекладка - 850 м |
| Газопровод низкого давления | Сталь, Ø 159 | Перекладка стальных труб - 350 м в футляре Ø 300. |
| | Сталь, Ø 168 | Перекладка стальных труб - 150 м в футляре Ø 400. |
| | Сталь, Ø 219 | Сохранность 100 |
| "Котлован ст. "Сенная". Подготовка территории строительства" | | |
| Канализация дождевая | Ø 400-655,0м | Демонтаж |
| | сущ. Ø 600-48,0м в ст.ф.1020 | Перекладка |
| | "ЖБ Ø 600-54,0м ЖБ Ø 800-66,0м" | Сохранность |
| | Локальное очистное сооружение на р.Кова | 1 шт. Комплексная система очистки производительностью 135 л/с стеклопластиковая (ШхД 4,2x16); Комплексная система очистки производительностью 120 л/с стеклопластиковая (ШхД 4,2x14,4) |
| Канализация хозяйственно-бытовая | Керамика, Ø 150 | Ликвидация |
| | Керамика Ø 200 | Ликвидация |
| | Ø 600 L=200 | Сохранность L=200м |
| | ПВХ Ø150 | Перекладка L=50м |
| Водопровод | Чугун, Ø 300 | Перекладка - 110 м в футляре Ø 325 |
| | Чугун, Ø 200 | Перекладка - 660 м в футляре Ø |

| Наименования инженерных коммуникаций | Характеристики | |
|--|------------------------------------|---|
| | | 530 |
| | Чугун, Ø 250 | Ликвидация L=100м |
| | Чугун, Ø 150 | Перекладка - 165 м в футляре Ø 425 |
| | Сталь, Ø 500 | Перекладка - 460 м в футляре Ø 720 |
| | Чугун, Ø 75 | Ликвидация L=210м |
| Автоматизированная система управления дорожным движением | Нет данных | Переустройство сущ. светофорных объектов - 3шт. |
| Сети связи (телефонная канализация с кабелями связи) | 6 отв. диам 110 мм | Перекладка - 1050 м, ПНД трубы диам 110 мм |
| | 6 отв. диам 110 мм | Перекладка - 950 м, ПНД трубы диам 110 мм |
| | 6 отв. диам 110 мм | Перекладка - 250 м, ПНД трубы диам 110 мм |
| | 6 отв. диам 110 мм | Перекладка - 70 м, ПНД трубы диам 110 мм |
| Теплосеть | Сталь, 2 x Ø 300 | Перекладка - 160 м в ж.б. канале 2,2x1,2м |
| Кабели Высоковольтные | Нет данных | Перекладка - 170 м (850 м). |
| | Нет данных | Перекладка - 100 м (500 м). |
| | 10кВ | Перекладка - 2800м |
| Наружное освещение | 1 кабель, 58 опор | Перекладка - 1250м |
| Газопровод низкого давления | Сталь, Ø 219 | Ликвидация 100м |
| | Сталь, Ø 57 | Ликвидация 250м |
| Газопровод среднего давления | Ø 225 пнд | Перекладка - 500 м в футляре Ø 400. |
| | Сталь, Ø 25 | Ликвидация 50м |
| "Участок линии метрополитена от тупиков за ст. "Горьковская" до ст. "Сенная". Подготовка территории строительства (для стройплощадки на ПК 55) | | |
| Дождевая канализация | сущ. ЖБ Ø 1000-130,0м в ст.ф. 1420 | Сохранность |
| | Ø 500-216,0м | Перекладка(вынос из створа тоннеля) |
| Канализация хозяйственно-бытовая | Ø 800 | Перекладка - 350 м |
| | Ø 400 | Сохранность |
| Водопровод | ПЭ, Ø 500 | Перекладка - 60 м в ст. футляре Ø 700 |
| | ПЭ, Ø 300 | Перекладка - 280 м в ст. футляре Ø 500 |
| Теплосеть | Сталь, 2 x Ø 250 | Перекладка стальных труб - 50м в ЖБ непроходном канале 2,2x1,2м |
| Кабели Высоковольтные | 10кВ | Перекладка -1300м |
| Наружное освещение | 1 кабель, 8 опор | Перекладка - 165м |
| Газопровод среднего давления | Ø 89 | Перекладка - 130 м |

| Наименования инженерных коммуникаций | Характеристики | |
|--|----------------------------------|---|
| Газопровод низкого давления | Ø 219 | Сохранность - 15 м |
| "Участок линии метрополитена от тупиков за ст. "Горьковская" до ст. "Сенная". Подготовка территории строительства (для стройплощадки на ПК 41) | | |
| Водопровод | ПЭ, Ø 400 | Перекладка - 170 м в ст. футляре Ø 600 |
| | ПЭ, Ø 300 | Перекладка - 320 м в ст. футляре Ø 500 |
| | ПЭ, Ø 63 | Перекладка - 40 м в ст. футляре Ø 250 |
| Кабели Высоковольтные | 10кВ | Перекладка -200м |
| Наружное освещение | 1 кабель, 20 опор | Перекладка - 360м |
| Автоматизированная система управления дорожным движением | Нет данных | Переустройство сущ. светофорных объектов - 1шт. |
| "Тупик за станцией "Сенная" | | |
| Канализация дождевая | Ø 400-461,0м | Перекладка |
| | "ЖБ Ø 400-115,0м Ø 600-43,0м" | Демонтаж |
| Кабели Высоковольтные | 10кВ | Перекладка -1300м |
| Наружное освещение | 1 кабель, 8 опор | Перекладка - 165м |
| Газопровод среднего давления | Сталь, Ø 325 | Перекладка - 400м в футляре Ø 530. |
| Канализация | ПВХ, Ø 160 | Перекладка -270 м |
| | Керамика, Ø 150 | Перекладка - 250 м |
| | Керамика, Ø 150 | Реконструкция методом "Пневмопробойник" - 100 м в футляре Ø 530 |
| | ж/б, Ø 300 | Перекладка - 100 м в футляре Ø 530 |
| Автоматизированная система управления дорожным движением | Нет данных | Переустройство сущ. светофорных объектов - 1шт. |

Продление Автозаводской линии метрополитена в г. Нижнем Новгороде от ст. «Горьковская» до ст. «Сенная» предусматривается к реализации в одну очередь.

В составе проекта планировки территории предусмотрено изменение существующих красных линий.

Зона планируемого размещения линейных объектов расположена на территории Нижегородского и Советского районов города Нижнего Новгорода.

*Перечень координат характерных точек
границ зон планируемого размещения линейного объекта
(система координат - МСК 52)*

| Номер характерной точки границы | Координаты | |
|---------------------------------------|------------|------------|
| | X, м | Y, м |
| Контур №1 | | |
| 1 | 529178,43 | 2216210,06 |
| 2 | 529186,01 | 2216225,58 |
| 3 | 529193,81 | 2216241,55 |
| 4 | 529200,98 | 2216256,25 |
| 5 | 529207,82 | 2216270,96 |
| 6 | 529214,26 | 2216285,87 |
| 7 | 529220,52 | 2216301,49 |
| 8 | 529227 | 2216319,18 |
| 9 | 529232,97 | 2216337,19 |
| 10 | 529237,4 | 2216351,75 |
| 11 | 529242,31 | 2216368,07 |
| 12 | 529247,8 | 2216386,31 |
| 13 | 529253,58 | 2216405,5 |
| 14 | 529259,64 | 2216425,62 |
| 15 | 529265,21 | 2216444,13 |
| 16 | 529270,92 | 2216463,1 |
| 17 | 529275,82 | 2216479,38 |
| 18 | 529281,24 | 2216497,36 |
| 19 | 529285,7 | 2216512,17 |
| 20 | 529290,71 | 2216528,82 |
| 21 | 529295,08 | 2216543,35 |
| 22 | 529299,35 | 2216557,52 |
| 23 | 529304,32 | 2216574,03 |
| 24 | 529308,99 | 2216589,56 |
| 25 | 529313,83 | 2216605,63 |
| 26 | 529319,4 | 2216624,11 |
| 27 | 529323,63 | 2216638,16 |
| 28 | 529327,85 | 2216652,18 |
| 29 | 529332,91 | 2216668,45 |
| 30 | 529338,33 | 2216684,68 |
| 31 | 529343,57 | 2216699,33 |
| 32 | 529349,74 | 2216715,53 |
| 33 | 529355,67 | 2216730,32 |
| 34 | 529361,5 | 2216744,79 |
| 35 | 529365 | 2216753,45 |
| 36 | 529366,52 | 2216752,96 |
| 37 | 529377,93 | 2216752,87 |
| 38 | 529407,36 | 2216743,36 |
| 39 | 529414,45 | 2216762,79 |
| 40 | 529406,3 | 2216765,77 |
| 41 | 529413,64 | 2216787,61 |
| 42 | 529435,89 | 2216853,68 |

| Номер характерной точки границы | Координаты | |
|---------------------------------------|------------|------------|
| | X, м | Y, м |
| 43 | 529435,3 | 2216853,86 |
| 44 | 529436,61 | 2216857,98 |
| 45 | 529437,27 | 2216857,78 |
| 46 | 529456,68 | 2216915,47 |
| 47 | 529476,15 | 2216929,92 |
| 48 | 529474,76 | 2216931,58 |
| 49 | 529482,54 | 2216937,47 |
| 50 | 529483,96 | 2216935,72 |
| 51 | 529552,68 | 2216986,72 |
| 52 | 529553,43 | 2216986,45 |
| 53 | 529562,79 | 2216980,67 |
| 54 | 529574,17 | 2216997,31 |
| 55 | 529531,11 | 2217023,7 |
| 56 | 529487,2 | 2217050,75 |
| 57 | 529502,75 | 2217099,85 |
| 58 | 529503,02 | 2217099,76 |
| 59 | 529507,74 | 2217114,29 |
| 60 | 529512,78 | 2217130,97 |
| 61 | 529516,76 | 2217145,18 |
| 62 | 529520,62 | 2217159,8 |
| 63 | 529525,07 | 2217176,78 |
| 64 | 529529,34 | 2217193,1 |
| 65 | 529533,59 | 2217209,3 |
| 66 | 529538,36 | 2217227,49 |
| 67 | 529542,5 | 2217243,3 |
| 68 | 529546,44 | 2217259,22 |
| 69 | 529550,34 | 2217276,54 |
| 70 | 529553,77 | 2217293,47 |
| 71 | 529557,28 | 2217312,18 |
| 72 | 529560,35 | 2217328,49 |
| 73 | 529563,91 | 2217347,44 |
| 74 | 529567,76 | 2217367,95 |
| 75 | 529571,41 | 2217387,39 |
| 76 | 529574,88 | 2217405,86 |
| 77 | 529578,97 | 2217427,68 |
| 78 | 529582,64 | 2217447,18 |
| 79 | 529586,51 | 2217467,84 |
| 80 | 529589,84 | 2217485,56 |
| 81 | 529593,57 | 2217505,41 |
| 82 | 529596,71 | 2217522,13 |
| 83 | 529600,26 | 2217541,02 |
| 84 | 529604,28 | 2217562,45 |
| 85 | 529607,97 | 2217582,08 |

| Номер характерной точки границы | Координаты | |
|---------------------------------------|------------|------------|
| | X, м | Y, м |
| 86 | 529611,84 | 2217581,14 |
| 87 | 529614,44 | 2217579,73 |
| 88 | 529619,2 | 2217577,05 |
| 89 | 529634,88 | 2217584,34 |
| 90 | 529633,14 | 2217587,9 |
| 91 | 529635,45 | 2217588,91 |
| 92 | 529637,65 | 2217602,34 |
| 93 | 529616,48 | 2217605,75 |
| 94 | 529612,55 | 2217606,49 |
| 95 | 529615,44 | 2217621,88 |
| 96 | 529618,86 | 2217640,08 |
| 97 | 529621,95 | 2217656,52 |
| 98 | 529625,59 | 2217675,9 |
| 99 | 529628,71 | 2217692,52 |
| 100 | 529632,15 | 2217710,83 |
| 101 | 529635,7 | 2217729,78 |
| 102 | 529640,14 | 2217753,42 |
| 103 | 529642,72 | 2217767,16 |
| 104 | 529645,88 | 2217783,99 |
| 105 | 529647,87 | 2217794,54 |
| 106 | 529653,24 | 2217793,48 |
| 107 | 529660,04 | 2217825,68 |
| 108 | 529666,27 | 2217844,7 |
| 109 | 529673,37 | 2217866,37 |
| 110 | 529666,58 | 2217871,4 |
| 111 | 529671,84 | 2217885,78 |
| 112 | 529678,84 | 2217902,66 |
| 113 | 529685,9 | 2217917,76 |
| 114 | 529693,71 | 2217932,78 |
| 115 | 529701,12 | 2217945,73 |
| 116 | 529708,33 | 2217957,35 |
| 117 | 529718,61 | 2217972,49 |
| 118 | 529720,4 | 2217974,91 |
| 119 | 529723 | 2217972,57 |
| 120 | 529733,71 | 2217962,87 |
| 121 | 529745,71 | 2217975,6 |
| 122 | 529750,3 | 2217979,75 |
| 123 | 529765,77 | 2217979,25 |
| 124 | 529765,79 | 2217980,24 |
| 125 | 529766,56 | 2217983,95 |
| 126 | 529768,07 | 2217987,78 |
| 127 | 529769,64 | 2217990,99 |
| 128 | 529780,11 | 2218001,23 |
| 129 | 529786,76 | 2217994,15 |
| 130 | 529789,69 | 2217996,87 |
| 131 | 529783,14 | 2218004,19 |
| 132 | 529792,6 | 2218013,44 |

| Номер характерной точки границы | Координаты | |
|---------------------------------------|------------|------------|
| | X, м | Y, м |
| 133 | 529794,38 | 2218011,16 |
| 134 | 529795,11 | 2218009,78 |
| 135 | 529803,79 | 2217999,84 |
| 136 | 529811,39 | 2218007,83 |
| 137 | 529804,22 | 2218015,14 |
| 138 | 529802,47 | 2218017,08 |
| 139 | 529800,04 | 2218019,78 |
| 140 | 529800,3 | 2218020,52 |
| 141 | 529800,09 | 2218020,76 |
| 142 | 529813,42 | 2218033,8 |
| 143 | 529825,41 | 2218045,51 |
| 144 | 529809,4 | 2218062,32 |
| 145 | 529804,31 | 2218067,67 |
| 146 | 529811,68 | 2218075,32 |
| 147 | 529823,32 | 2218087,59 |
| 148 | 529834,04 | 2218099,9 |
| 149 | 529845,9 | 2218114,97 |
| 150 | 529854,63 | 2218127,26 |
| 151 | 529861,56 | 2218137,85 |
| 152 | 529870,1 | 2218152,19 |
| 153 | 529879,67 | 2218170,38 |
| 154 | 529887,02 | 2218186,37 |
| 155 | 529893,18 | 2218201,7 |
| 156 | 529897,06 | 2218213 |
| 157 | 529910,78 | 2218219,42 |
| 158 | 529926,4 | 2218226,74 |
| 159 | 529929,06 | 2218227,97 |
| 160 | 529951,62 | 2218236,69 |
| 161 | 529950,81 | 2218240,82 |
| 162 | 529950,7 | 2218241,1 |
| 163 | 529945,8 | 2218254,44 |
| 164 | 529930,42 | 2218296,05 |
| 165 | 529948,03 | 2218303,12 |
| 166 | 529944,4 | 2218313,03 |
| 167 | 529947,81 | 2218314,37 |
| 168 | 529947,64 | 2218314,8 |
| 169 | 529957,78 | 2218318,49 |
| 170 | 529960,01 | 2218319,32 |
| 171 | 529955,13 | 2218332,44 |
| 172 | 529955,43 | 2218332,57 |
| 173 | 529952,47 | 2218339,75 |
| 174 | 529946,71 | 2218353,55 |
| 175 | 529951,75 | 2218364,24 |
| 176 | 529947,41 | 2218377 |
| 177 | 529947,03 | 2218378,11 |
| 178 | 529920,16 | 2218448,56 |
| 179 | 529936,65 | 2218459,07 |

| Номер характерной точки границы | Координаты | |
|---------------------------------------|------------|------------|
| | X, м | Y, м |
| 180 | 529957,4 | 2218467,19 |
| 181 | 529975,2 | 2218472,35 |
| 182 | 529972,76 | 2218481,28 |
| 183 | 529972,28 | 2218482,87 |
| 184 | 529968,41 | 2218495,77 |
| 185 | 529963,06 | 2218513,66 |
| 186 | 529972,72 | 2218516,96 |
| 187 | 529973,63 | 2218524,29 |
| 188 | 529973,45 | 2218526,96 |
| 189 | 529968,88 | 2218530,41 |
| 190 | 529957,73 | 2218529,22 |
| 191 | 529953,46 | 2218537,91 |
| 192 | 529946,88 | 2218550,38 |
| 193 | 529941,72 | 2218557,84 |
| 194 | 529942,6 | 2218558,5 |
| 195 | 529944,81 | 2218565,37 |
| 196 | 529943,03 | 2218569,59 |
| 197 | 529943,44 | 2218569,87 |
| 198 | 529938,35 | 2218577,65 |
| 199 | 529946,17 | 2218579,65 |
| 200 | 529950,2 | 2218579,78 |
| 201 | 529951,91 | 2218584,53 |
| 202 | 529955,47 | 2218594,38 |
| 203 | 529954,37 | 2218596 |
| 204 | 529953,69 | 2218595,52 |
| 205 | 529952,86 | 2218597,16 |
| 206 | 529957,35 | 2218599,73 |
| 207 | 529954,27 | 2218605,23 |
| 208 | 529948,27 | 2218601,91 |
| 209 | 529943,81 | 2218605,97 |
| 210 | 529948,08 | 2218607,85 |
| 211 | 529953,2 | 2218610,59 |
| 212 | 529948,01 | 2218619,43 |
| 213 | 529943,74 | 2218617,5 |
| 214 | 529940,99 | 2218616,65 |
| 215 | 529938,51 | 2218620,81 |
| 216 | 529932,77 | 2218630,41 |
| 217 | 529931,71 | 2218629,78 |
| 218 | 529925,93 | 2218626,35 |
| 219 | 529923,77 | 2218625,07 |
| 220 | 529924,77 | 2218623,38 |
| 221 | 529922,71 | 2218622,15 |
| 222 | 529918,03 | 2218619,26 |
| 223 | 529910,51 | 2218639,25 |
| 224 | 529902,26 | 2218634,44 |
| 225 | 529879,6 | 2218680,41 |
| 226 | 529893,7 | 2218686,8 |

| Номер характерной точки границы | Координаты | |
|---------------------------------------|------------|------------|
| | X, м | Y, м |
| 227 | 529895,88 | 2218682,27 |
| 228 | 529898,12 | 2218683,38 |
| 229 | 529894,63 | 2218690,75 |
| 230 | 529909,31 | 2218697,78 |
| 231 | 529908,42 | 2218705,99 |
| 232 | 529903,97 | 2218706,64 |
| 233 | 529885,22 | 2218697,94 |
| 234 | 529878,58 | 2218696,93 |
| 235 | 529875,85 | 2218697,9 |
| 236 | 529873,31 | 2218697,01 |
| 237 | 529872,91 | 2218698,66 |
| 238 | 529871,97 | 2218700,56 |
| 239 | 529864,28 | 2218714,21 |
| 240 | 529855,75 | 2218727,07 |
| 241 | 529858,74 | 2218727,98 |
| 242 | 529859,97 | 2218734,43 |
| 243 | 529851,38 | 2218736,89 |
| 244 | 529842,06 | 2218757,82 |
| 245 | 529831,85 | 2218800,23 |
| 246 | 529831,17 | 2218800,03 |
| 247 | 529828,11 | 2218813,01 |
| 248 | 529825,68 | 2218812,43 |
| 249 | 529819,12 | 2218840,61 |
| 250 | 529818,02 | 2218845,3 |
| 251 | 529803,06 | 2218909,28 |
| 252 | 529798,04 | 2218931,15 |
| 253 | 529797,54 | 2218931,04 |
| 254 | 529793,49 | 2218949,73 |
| 255 | 529793,2 | 2218952,72 |
| 256 | 529779,06 | 2219014,29 |
| 257 | 529778,31 | 2219017,88 |
| 258 | 529774,58 | 2219032,89 |
| 259 | 529775,74 | 2219033,18 |
| 260 | 529772,88 | 2219045,04 |
| 261 | 529774,7 | 2219045,48 |
| 262 | 529772,88 | 2219052,87 |
| 263 | 529771,11 | 2219052,43 |
| 264 | 529764,93 | 2219078,1 |
| 265 | 529766,71 | 2219078,53 |
| 266 | 529765,24 | 2219084,64 |
| 267 | 529761,72 | 2219084 |
| 268 | 529760,4 | 2219084,48 |
| 269 | 529753,86 | 2219112,64 |
| 270 | 529751,61 | 2219119,53 |
| 271 | 529747,41 | 2219137,5 |
| 272 | 529750,06 | 2219139,68 |
| 273 | 529748,42 | 2219146,75 |

| Номер характерной точки границы | Координаты | |
|---------------------------------------|------------|------------|
| | X, м | Y, м |
| 274 | 529746,03 | 2219146,39 |
| 275 | 529741,65 | 2219163,96 |
| 276 | 529737,06 | 2219183,37 |
| 277 | 529735,35 | 2219183,08 |
| 278 | 529731,37 | 2219200,76 |
| 279 | 529735,76 | 2219201,82 |
| 280 | 529732,38 | 2219216,47 |
| 281 | 529731,59 | 2219219,88 |
| 282 | 529731,53 | 2219220,17 |
| 283 | 529725,89 | 2219244,71 |
| 284 | 529660,59 | 2219229,7 |
| 285 | 529668,87 | 2219193,7 |
| 286 | 529670,63 | 2219186,07 |
| 287 | 529688,59 | 2219108,03 |
| 288 | 529685,28 | 2219107,37 |
| 289 | 529701,61 | 2219035,57 |
| 290 | 529692,49 | 2219033,51 |
| 291 | 529691,68 | 2219022,98 |
| 292 | 529702,68 | 2219025,64 |
| 293 | 529705,09 | 2219024,17 |
| 294 | 529710,39 | 2219002,17 |
| 295 | 529708,73 | 2218999,72 |
| 296 | 529696,78 | 2218997,99 |
| 297 | 529694,59 | 2218985,96 |
| 298 | 529713,47 | 2218989,57 |
| 299 | 529719,05 | 2218966,2 |
| 300 | 529715,3 | 2218965,49 |
| 301 | 529692,16 | 2218931,35 |
| 302 | 529695,19 | 2218916,91 |
| 303 | 529710,09 | 2218919,34 |
| 304 | 529712,71 | 2218908,93 |
| 305 | 529725,39 | 2218856,86 |
| 306 | 529733,18 | 2218858,64 |
| 307 | 529735,87 | 2218846,58 |
| 308 | 529748,08 | 2218849,45 |
| 309 | 529764,22 | 2218779,32 |
| 310 | 529761,3 | 2218778,64 |
| 311 | 529767,44 | 2218748,15 |
| 312 | 529744,55 | 2218744,36 |
| 313 | 529742,58 | 2218744,75 |
| 314 | 529744,45 | 2218734,81 |
| 315 | 529751,21 | 2218736 |
| 316 | 529767,62 | 2218737,49 |
| 317 | 529773,39 | 2218735,85 |
| 318 | 529774,4 | 2218735,08 |
| 319 | 529779,63 | 2218712,34 |
| 320 | 529764,84 | 2218709,64 |

| Номер характерной точки границы | Координаты | |
|---------------------------------------|------------|------------|
| | X, м | Y, м |
| 321 | 529765,22 | 2218707,19 |
| 322 | 529762,38 | 2218706,65 |
| 323 | 529760,33 | 2218705,32 |
| 324 | 529759,7 | 2218702,67 |
| 325 | 529740,61 | 2218699,41 |
| 326 | 529754,1 | 2218650,92 |
| 327 | 529767,32 | 2218656,18 |
| 328 | 529817,34 | 2218523,96 |
| 329 | 529835,15 | 2218476,78 |
| 330 | 529824,45 | 2218467,56 |
| 331 | 529816,48 | 2218461,09 |
| 332 | 529826,79 | 2218433,13 |
| 333 | 529829,34 | 2218426,16 |
| 334 | 529830,41 | 2218423,25 |
| 335 | 529807,65 | 2218415,16 |
| 336 | 529818,86 | 2218402,69 |
| 337 | 529808,72 | 2218398,41 |
| 338 | 529808,58 | 2218398,68 |
| 339 | 529795,68 | 2218392,86 |
| 340 | 529756,84 | 2218376,38 |
| 341 | 529736,82 | 2218368,14 |
| 342 | 529703,24 | 2218353,42 |
| 343 | 529693,04 | 2218349,31 |
| 344 | 529678,11 | 2218342,97 |
| 345 | 529721,52 | 2218222,24 |
| 346 | 529724,73 | 2218213,32 |
| 347 | 529729,31 | 2218200,58 |
| 348 | 529733,44 | 2218189,1 |
| 349 | 529733,27 | 2218189,04 |
| 350 | 529736,99 | 2218179,15 |
| 351 | 529750,31 | 2218142,17 |
| 352 | 529772,29 | 2218140,76 |
| 353 | 529776,92 | 2218135,16 |
| 354 | 529781,78 | 2218139,38 |
| 355 | 529786,64 | 2218143,6 |
| 356 | 529799,7 | 2218154,4 |
| 357 | 529801,56 | 2218150,65 |
| 358 | 529804,88 | 2218143,93 |
| 359 | 529808,22 | 2218137,19 |
| 360 | 529820,49 | 2218125,42 |
| 361 | 529838,2 | 2218137,44 |
| 362 | 529836,83 | 2218135,32 |
| 363 | 529828,08 | 2218122,8 |
| 364 | 529815,79 | 2218107 |
| 365 | 529800,31 | 2218089,48 |
| 366 | 529786,05 | 2218074,66 |
| 367 | 529771,08 | 2218059,12 |

| Номер характерной точки границы | Координаты | |
|---------------------------------------|------------|------------|
| | X, м | Y, м |
| 368 | 529756,42 | 2218043,89 |
| 369 | 529739,09 | 2218025,88 |
| 370 | 529724,03 | 2218009,05 |
| 371 | 529709,38 | 2217990,66 |
| 372 | 529697,49 | 2217973,93 |
| 373 | 529684,73 | 2217953,72 |
| 374 | 529674,5 | 2217935,3 |
| 375 | 529664,96 | 2217915,77 |
| 376 | 529664,43 | 2217916,12 |
| 377 | 529643,91 | 2217885,44 |
| 378 | 529615,64 | 2217840,43 |
| 379 | 529606,47 | 2217821,74 |
| 380 | 529598,33 | 2217803,17 |
| 381 | 529603,12 | 2217802,41 |
| 382 | 529630,89 | 2217797,9 |
| 383 | 529629,27 | 2217789,25 |
| 384 | 529626,3 | 2217773,44 |
| 385 | 529622,84 | 2217755,02 |
| 386 | 529619 | 2217734,55 |
| 387 | 529615,37 | 2217715,25 |
| 388 | 529611,01 | 2217692,01 |
| 389 | 529607,51 | 2217673,39 |
| 390 | 529603,33 | 2217651,13 |
| 391 | 529599,47 | 2217630,57 |
| 392 | 529596,12 | 2217612,72 |
| 393 | 529592,5 | 2217593,45 |
| 394 | 529588,1 | 2217570,03 |
| 395 | 529584,73 | 2217552,06 |
| 396 | 529581,02 | 2217532,34 |
| 397 | 529576,96 | 2217510,68 |
| 398 | 529573,41 | 2217491,8 |
| 399 | 529569,92 | 2217473,18 |
| 400 | 529566,21 | 2217453,44 |
| 401 | 529562,43 | 2217433,3 |
| 402 | 529558,51 | 2217412,45 |
| 403 | 529555,33 | 2217395,5 |
| 404 | 529551,83 | 2217376,89 |
| 405 | 529548,52 | 2217359,23 |
| 406 | 529545,02 | 2217340,58 |
| 407 | 529541,49 | 2217321,85 |
| 408 | 529537,63 | 2217302,93 |
| 409 | 529534,34 | 2217288,41 |
| 410 | 529530,66 | 2217273,49 |
| 411 | 529526,3 | 2217256,83 |
| 412 | 529521,87 | 2217239,92 |
| 413 | 529516,69 | 2217220,16 |
| 414 | 529512,65 | 2217204,74 |

| Номер характерной точки границы | Координаты | |
|---------------------------------------|------------|------------|
| | X, м | Y, м |
| 415 | 529508,42 | 2217188,6 |
| 416 | 529503,69 | 2217170,56 |
| 417 | 529498,73 | 2217152,5 |
| 418 | 529494,1 | 2217137 |
| 419 | 529489,35 | 2217122,14 |
| 420 | 529484 | 2217106,54 |
| 421 | 529473,64 | 2217110,23 |
| 422 | 529470,86 | 2217102,57 |
| 423 | 529470,83 | 2217102,59 |
| 424 | 529465,94 | 2217105,86 |
| 425 | 529463,03 | 2217100,82 |
| 426 | 529462,46 | 2217099,88 |
| 427 | 529465,8 | 2217097,88 |
| 428 | 529466,77 | 2217096,12 |
| 429 | 529466,65 | 2217093,51 |
| 430 | 529467,12 | 2217093,27 |
| 431 | 529464,09 | 2217082,44 |
| 432 | 529455,17 | 2217061,97 |
| 433 | 529445,35 | 2217046,59 |
| 434 | 529433,7 | 2217032,88 |
| 435 | 529432,69 | 2217031,29 |
| 436 | 529419,06 | 2217039,64 |
| 437 | 529384,27 | 2216980,89 |
| 438 | 529369,37 | 2216989,69 |
| 439 | 529354,08 | 2216962,86 |
| 440 | 529390,74 | 2216941,97 |
| 441 | 529346,98 | 2216809,6 |
| 442 | 529344,6 | 2216802,39 |
| 443 | 529345,66 | 2216802,01 |
| 444 | 529343,5 | 2216795,41 |
| 445 | 529342,42 | 2216795,8 |
| 446 | 529333,74 | 2216798,16 |
| 447 | 529330,45 | 2216799,36 |
| 448 | 529321,5 | 2216801,96 |
| 449 | 529319,73 | 2216796,49 |
| 450 | 529312,99 | 2216798,81 |
| 451 | 529303,66 | 2216774,38 |
| 452 | 529345,14 | 2216760,11 |
| 453 | 529339,54 | 2216746,21 |
| 454 | 529333,13 | 2216729,85 |
| 455 | 529325,87 | 2216709,92 |
| 456 | 529319,14 | 2216689,8 |
| 457 | 529311,58 | 2216665,11 |
| 458 | 529304,47 | 2216641,47 |
| 459 | 529298,07 | 2216620,22 |
| 460 | 529290,42 | 2216594,81 |
| 461 | 529282,88 | 2216569,76 |

| Номер характерной точки границы | Координаты | |
|---------------------------------------|------------|------------|
| | Х, м | У, м |
| 462 | 529276,75 | 2216549,39 |
| 463 | 529270,61 | 2216529 |
| 464 | 529264,51 | 2216509,75 |
| 465 | 529256,06 | 2216486,19 |
| 466 | 529248,66 | 2216467,78 |
| 467 | 529240,64 | 2216449,61 |
| 468 | 529231,52 | 2216430,45 |
| 469 | 529222,16 | 2216410,97 |
| 470 | 529212,08 | 2216389,98 |
| 471 | 529202,22 | 2216369,47 |
| 472 | 529192,64 | 2216349,52 |
| 473 | 529182,62 | 2216327,53 |
| 474 | 529173,59 | 2216305,45 |
| 475 | 529166,19 | 2216285,2 |
| 476 | 529158,29 | 2216260,63 |
| 477 | 529152,65 | 2216240,46 |
| 478 | 529148,78 | 2216225,74 |
| 479 | 529115,32 | 2216240,39 |
| 480 | 529112,15 | 2216231,02 |
| 481 | 529111,28 | 2216228,58 |
| 482 | 529105,77 | 2216213,03 |
| 483 | 529105,14 | 2216211,23 |
| 484 | 529104,65 | 2216209,71 |
| 485 | 529103,03 | 2216204,63 |
| 486 | 529139,26 | 2216193,07 |
| 487 | 529139,98 | 2216192,95 |
| 488 | 529139,15 | 2216190,52 |
| 489 | 529111,99 | 2216110,77 |
| 490 | 529110,82 | 2216107,33 |
| 491 | 529110,38 | 2216107,47 |
| 492 | 529099,59 | 2216075,59 |

| Номер характерной точки границы | Координаты | |
|---------------------------------------|------------|------------|
| | Х, м | У, м |
| 493 | 529099,45 | 2216075,08 |
| 494 | 529098,21 | 2216070,94 |
| 495 | 529071,34 | 2216069,35 |
| 496 | 529069,58 | 2216056,88 |
| 497 | 529071,11 | 2216056,96 |
| 498 | 529069,26 | 2216044,54 |
| 499 | 529068,95 | 2216034,94 |
| 500 | 529066,97 | 2216025,6 |
| 501 | 529079,43 | 2216021,38 |
| 502 | 529079,04 | 2216020,11 |
| 503 | 529080,75 | 2216019,84 |
| 504 | 529080,3 | 2216017,04 |
| 505 | 529126,96 | 2216000,7 |
| 506 | 529135,3 | 2216024,88 |
| 507 | 529165,86 | 2216116,22 |
| 508 | 529191,35 | 2216184,55 |
| 509 | 529194,18 | 2216192,14 |
| 510 | 529198,04 | 2216202,64 |
| 1 | 529178,43 | 2216210,06 |
| Контур №2 | | |
| 511 | 529418,91 | 2218203,7 |
| 512 | 529431,15 | 2218222,8 |
| 513 | 529417,6 | 2218232,17 |
| 514 | 529413,07 | 2218235,3 |
| 515 | 529410,74 | 2218236,91 |
| 516 | 529398,87 | 2218245,1 |
| 517 | 529384,51 | 2218223,58 |
| 518 | 529389,46 | 2218220 |
| 519 | 529404,89 | 2218210,2 |
| 511 | 529418,91 | 2218203,7 |

*Перечень координат характерных точек
границ зон планируемого размещения линейных объектов, подлежащих
реконструкции в связи с изменением их местоположения
(система координат - МСК 52)*

| Номер характерной точки границы | Координаты | |
|--|------------|------------|
| | Х, м | У, м |
| Контур № 1 | | |
| 1 | 529039,63 | 2215886,08 |
| 2 | 529024,31 | 2215840,18 |
| 3 | 529041,88 | 2215834,51 |

| Номер характерной точки границы | Координаты | |
|--|------------|------------|
| | Х, м | У, м |
| 4 | 529057,03 | 2215880,27 |
| 1 | 529039,63 | 2215886,08 |
| Контур № 2 | | |
| 5 | 529212,82 | 2216286,39 |

| Номер характерной точки границы | Координаты | |
|--|------------|------------|
| | X, м | Y, м |
| 6 | 529184,44 | 2216226,4 |
| 7 | 529178,52 | 2216229,49 |
| 8 | 529176,51 | 2216223,79 |
| 9 | 529170,15 | 2216226,46 |
| 10 | 529150,06 | 2216230,59 |
| 11 | 529148,78 | 2216225,74 |
| 12 | 529174,45 | 2216214,5 |
| 13 | 529173,45 | 2216211,95 |
| 14 | 529178,43 | 2216210,06 |
| 15 | 529191,5 | 2216205,09 |
| 16 | 529198,05 | 2216202,66 |
| 17 | 529194,18 | 2216192,14 |
| 18 | 529191,35 | 2216184,55 |
| 19 | 529165,86 | 2216116,22 |
| 20 | 529135,3 | 2216024,88 |
| 21 | 529127,6 | 2216002,52 |
| 22 | 529126,96 | 2216000,7 |
| 23 | 529080,3 | 2216017,04 |
| 24 | 529080,75 | 2216019,84 |
| 25 | 529079,03 | 2216020,11 |
| 26 | 529079,46 | 2216021,38 |
| 27 | 529072,64 | 2216023,68 |
| 28 | 529066,97 | 2216025,6 |
| 29 | 529067,6 | 2216028,56 |
| 30 | 529068,95 | 2216034,94 |
| 31 | 529069,26 | 2216044,54 |
| 32 | 529070,01 | 2216049,57 |
| 33 | 529071,11 | 2216056,95 |
| 34 | 529069,58 | 2216056,88 |
| 35 | 529071,13 | 2216067,83 |
| 36 | 529071,34 | 2216069,35 |
| 37 | 529098,21 | 2216070,94 |
| 38 | 529099,45 | 2216075,08 |
| 39 | 529099,59 | 2216075,59 |
| 40 | 529110,39 | 2216107,47 |
| 41 | 529110,82 | 2216107,33 |
| 42 | 529111,99 | 2216110,77 |
| 43 | 529138,94 | 2216189,92 |
| 44 | 529139,15 | 2216190,52 |
| 45 | 529139,98 | 2216192,95 |
| 46 | 529139,26 | 2216193,07 |
| 47 | 529103,03 | 2216204,63 |
| 48 | 529104,65 | 2216209,71 |

| Номер характерной точки границы | Координаты | |
|--|------------|------------|
| | X, м | Y, м |
| 49 | 529105,14 | 2216211,23 |
| 50 | 529105,71 | 2216213,05 |
| 51 | 529111,28 | 2216228,58 |
| 52 | 529112,15 | 2216231,02 |
| 53 | 529113,99 | 2216236,46 |
| 54 | 529115,32 | 2216240,38 |
| 55 | 529109,48 | 2216242,86 |
| 56 | 529106,32 | 2216236,17 |
| 57 | 529107,41 | 2216235,46 |
| 58 | 529107,02 | 2216232,89 |
| 59 | 529109,48 | 2216231,75 |
| 60 | 529100,53 | 2216205,32 |
| 61 | 529099,2 | 2216200,79 |
| 62 | 529135,49 | 2216189,08 |
| 63 | 529110,97 | 2216117,39 |
| 64 | 529104,72 | 2216114,52 |
| 65 | 529099,8 | 2216116,13 |
| 66 | 529097,94 | 2216110,21 |
| 67 | 529107,49 | 2216107,12 |
| 68 | 529097,51 | 2216077,85 |
| 69 | 529086,45 | 2216076,89 |
| 70 | 529086,58 | 2216075,46 |
| 71 | 529051,95 | 2216073,2 |
| 72 | 529053,21 | 2216053,34 |
| 73 | 529063,57 | 2216051,5 |
| 74 | 529062,56 | 2216029 |
| 75 | 529062,13 | 2216024,75 |
| 76 | 529063,06 | 2216022,21 |
| 77 | 529057,41 | 2216006,57 |
| 78 | 529063,45 | 2215996,48 |
| 79 | 529068,66 | 2215986,96 |
| 80 | 529054,21 | 2215945,54 |
| 81 | 529067,82 | 2215940,84 |
| 82 | 529069,78 | 2215946,51 |
| 83 | 529061,86 | 2215949,24 |
| 84 | 529075,21 | 2215987,51 |
| 85 | 529111,41 | 2215976,16 |
| 86 | 529107,76 | 2215967,6 |
| 87 | 529083,89 | 2215975,85 |
| 88 | 529081,93 | 2215970,18 |
| 89 | 529111,08 | 2215960,1 |
| 90 | 529119,98 | 2215980,97 |
| 91 | 529121,9 | 2215980,15 |

| Номер характерной точки границы | Координаты | |
|--|------------|------------|
| | X, м | Y, м |
| 92 | 529123,56 | 2215985,19 |
| 93 | 529124,21 | 2215986,58 |
| 94 | 529124,66 | 2215987,51 |
| 95 | 529126,5 | 2215989,18 |
| 96 | 529127,09 | 2215989,37 |
| 97 | 529128,85 | 2215990,04 |
| 98 | 529129,97 | 2215990,11 |
| 99 | 529127,39 | 2215995,96 |
| 100 | 529128,59 | 2215999,49 |
| 101 | 529127,12 | 2215999,99 |
| 102 | 529133,68 | 2216019,46 |
| 103 | 529134,45 | 2216019,37 |
| 104 | 529136,81 | 2216026,82 |
| 105 | 529136,3 | 2216027,16 |
| 106 | 529162,09 | 2216103,06 |
| 107 | 529163,95 | 2216108,42 |
| 108 | 529164,97 | 2216108,07 |
| 109 | 529167,32 | 2216114,9 |
| 110 | 529171,49 | 2216113,48 |
| 111 | 529173,36 | 2216120,03 |
| 112 | 529184,75 | 2216157,15 |
| 113 | 529197,82 | 2216191,26 |
| 114 | 529203,6 | 2216206,65 |
| 115 | 529200,12 | 2216207,96 |
| 116 | 529202,06 | 2216213,3 |
| 117 | 529202,99 | 2216216,13 |
| 118 | 529200,36 | 2216221,96 |
| 119 | 529203,43 | 2216231,72 |
| 120 | 529212,49 | 2216228,67 |
| 121 | 529215,91 | 2216240,51 |
| 122 | 529207,78 | 2216243,17 |
| 123 | 529212,41 | 2216257,38 |
| 124 | 529214,25 | 2216260,86 |
| 125 | 529214,9 | 2216262,77 |
| 126 | 529218,87 | 2216274,35 |
| 127 | 529219,3 | 2216275,59 |
| 128 | 529219,46 | 2216276,78 |
| 129 | 529221,94 | 2216284,22 |
| 130 | 529222,25 | 2216285,5 |
| 131 | 529223,51 | 2216289,2 |
| 132 | 529264,86 | 2216424,73 |
| 133 | 529257,91 | 2216426,93 |
| 134 | 529254,35 | 2216416,51 |

| Номер характерной точки границы | Координаты | |
|--|------------|------------|
| | X, м | Y, м |
| 135 | 529250,24 | 2216418,25 |
| 136 | 529252,66 | 2216425,8 |
| 137 | 529241,8 | 2216429,97 |
| 138 | 529234,23 | 2216412,87 |
| 139 | 529208,29 | 2216423,78 |
| 140 | 529204,07 | 2216412,96 |
| 141 | 529233,32 | 2216401,05 |
| 142 | 529210,74 | 2216337,5 |
| 143 | 529220,07 | 2216334,24 |
| 144 | 529246,04 | 2216406,43 |
| 145 | 529250,83 | 2216404,7 |
| 146 | 529214,85 | 2216291,78 |
| 147 | 529209,46 | 2216292,96 |
| 148 | 529217,24 | 2216318,38 |
| 149 | 529207,64 | 2216321,54 |
| 150 | 529206,42 | 2216317,9 |
| 151 | 529182,62 | 2216327,53 |
| 152 | 529149,78 | 2216340,96 |
| 153 | 529151,26 | 2216344,56 |
| 154 | 529142,53 | 2216349,44 |
| 155 | 529133,66 | 2216333,58 |
| 156 | 529142,65 | 2216328,55 |
| 157 | 529162,07 | 2216320,12 |
| 158 | 529176,89 | 2216313,53 |
| 159 | 529203,99 | 2216302,97 |
| 160 | 529198,52 | 2216286,08 |
| 161 | 529198,2 | 2216286,22 |
| 162 | 529197 | 2216282,73 |
| 163 | 529202,83 | 2216280,73 |
| 164 | 529205,17 | 2216287,54 |
| 5 | 529212,82 | 2216286,39 |
| Контур № 4 | | |
| 169 | 529923,18 | 2216587,62 |
| 170 | 529922,5 | 2216584,25 |
| 171 | 529917,7 | 2216563,17 |
| 172 | 529924,74 | 2216560,5 |
| 173 | 529924,42 | 2216552,71 |
| 174 | 529930,41 | 2216552,36 |
| 175 | 529930,64 | 2216558,67 |
| 176 | 529943,78 | 2216555,14 |
| 177 | 529945,13 | 2216554,78 |
| 178 | 529948,97 | 2216555,09 |
| 179 | 529949,07 | 2216561,12 |

| Номер характерной точки границы | Координаты | |
|--|-------------|-------------|
| | Х, м | У, м |
| 180 | 529945,81 | 2216560,81 |
| 181 | 529945,34 | 2216560,94 |
| 182 | 529928,79 | 2216565,39 |
| 183 | 529924,71 | 2216566,93 |
| 184 | 529928,05 | 2216581,62 |
| 185 | 529932,08 | 2216584,09 |
| 186 | 529942,46 | 2216583,35 |
| 187 | 529940,04 | 2216578,74 |
| 188 | 529945,35 | 2216575,95 |
| 189 | 529947,27 | 2216579,62 |
| 190 | 529948,38 | 2216588,93 |
| 191 | 529928,57 | 2216590,39 |
| 192 | 529928,16 | 2216585,9 |
| 169 | 529923,18 | 2216587,62 |
| Контур № 5 | | |
| 193 | 529552,45 | 2216701,35 |
| 194 | 529480,36 | 2216726,13 |
| 195 | 529477,93 | 2216719,77 |
| 196 | 529542,81 | 2216697,26 |
| 197 | 529542,78 | 2216697,17 |
| 198 | 529543,67 | 2216696,85 |
| 199 | 529550,15 | 2216694,52 |
| 200 | 529557,78 | 2216691,78 |
| 201 | 529556,8504 | 2216688,811 |
| 202 | 529556,95 | 2216688,78 |
| 203 | 529563,96 | 2216686,23 |
| 204 | 529566,42 | 2216694,75 |
| 205 | 529577,56 | 2216692,4 |
| 206 | 529616,79 | 2216680,12 |
| 207 | 529613,72 | 2216671,76 |
| 208 | 529612 | 2216666 |
| 209 | 529625,43 | 2216661,51 |
| 210 | 529626,41 | 2216661,18 |
| 211 | 529626,52 | 2216661,47 |
| 212 | 529648,39 | 2216653,91 |
| 213 | 529660,26 | 2216649,86 |
| 214 | 529660,89 | 2216649,79 |
| 215 | 529692,29 | 2216639,27 |
| 216 | 529724,44 | 2216628,51 |
| 217 | 529729,46 | 2216628,15 |
| 218 | 529732,2 | 2216639,16 |
| 219 | 529692,99 | 2216652,32 |
| 220 | 529631,84 | 2216675,41 |

| Номер характерной точки границы | Координаты | |
|--|------------|------------|
| | Х, м | У, м |
| 221 | 529638,28 | 2216694,56 |
| 222 | 529620,9 | 2216700,57 |
| 223 | 529618,78 | 2216694,1 |
| 224 | 529590,03 | 2216703,55 |
| 225 | 529592,02 | 2216709,61 |
| 226 | 529583,53 | 2216712,47 |
| 227 | 529580,03 | 2216700,72 |
| 228 | 529580,03 | 2216700,72 |
| 229 | 529570,83 | 2216705,3 |
| 230 | 529570,61 | 2216705,41 |
| 231 | 529561,48 | 2216708,65 |
| 232 | 529555,61 | 2216710,68 |
| 193 | 529552,45 | 2216701,35 |
| Контур № 6 | | |
| 233 | 529360,99 | 2216754,76 |
| 234 | 529355,65 | 2216756,49 |
| 235 | 529351,11 | 2216758,05 |
| 236 | 529345,7 | 2216739,48 |
| 237 | 529324,81 | 2216751,29 |
| 238 | 529328,13 | 2216765,96 |
| 239 | 529322,36 | 2216767,94 |
| 240 | 529318 | 2216747,43 |
| 241 | 529343,17 | 2216732,62 |
| 242 | 529329,38 | 2216690,9 |
| 243 | 529339,23 | 2216687,2 |
| 244 | 529338,33 | 2216684,68 |
| 245 | 529332,91 | 2216668,45 |
| 246 | 529320,37 | 2216627,35 |
| 247 | 529337,7 | 2216621,73 |
| 248 | 529348,86 | 2216655,29 |
| 249 | 529353,58 | 2216669,24 |
| 250 | 529358,61 | 2216684,5 |
| 251 | 529336,83 | 2216693,72 |
| 252 | 529351,32 | 2216737,65 |
| 253 | 529355,1 | 2216750,36 |
| 254 | 529359,08 | 2216749,03 |
| 255 | 529360,63 | 2216753,68 |
| 256 | 529364,56 | 2216752,36 |
| 257 | 529366,46 | 2216751,91 |
| 258 | 529377,31 | 2216751,83 |
| 259 | 529395,98 | 2216745,79 |
| 260 | 529393,1 | 2216736,88 |
| 261 | 529412,5 | 2216730,07 |

| Номер характерной точки границы | Координаты | |
|--|------------|------------|
| | Х, м | У, м |
| 262 | 529418,12 | 2216735,7 |
| 263 | 529419,18 | 2216738,88 |
| 264 | 529421,08 | 2216738,26 |
| 265 | 529423,45 | 2216739,65 |
| 266 | 529418,9 | 2216744,84 |
| 267 | 529426,03 | 2216766,12 |
| 268 | 529415,38 | 2216770,53 |
| 269 | 529420,63 | 2216784,89 |
| 270 | 529413,65 | 2216787,61 |
| 271 | 529406,3 | 2216765,77 |
| 272 | 529414,45 | 2216762,8 |
| 273 | 529407,35 | 2216743,35 |
| 274 | 529386,55 | 2216750,17 |
| 275 | 529377,93 | 2216752,87 |
| 276 | 529366,52 | 2216752,96 |
| 233 | 529360,99 | 2216754,76 |
| Контур № 7 | | |
| 277 | 529111,42 | 2216843,46 |
| 278 | 529105,53 | 2216830,85 |
| 279 | 529191,37 | 2216807,19 |
| 280 | 529195,53 | 2216823,39 |
| 281 | 529123,15 | 2216847,19 |
| 277 | 529111,42 | 2216843,46 |
| Контур № 8 | | |
| 282 | 529369,59 | 2216898,38 |
| 283 | 529371,15 | 2216897,85 |
| 284 | 529367,24 | 2216886,69 |
| 285 | 529366,35 | 2216886,99 |
| 286 | 529361,92 | 2216873,09 |
| 287 | 529358,55 | 2216872,94 |
| 288 | 529339,11 | 2216815,39 |
| 289 | 529338,09 | 2216815,82 |
| 290 | 529336,72 | 2216811,71 |
| 291 | 529334,46 | 2216812,47 |
| 292 | 529330,45 | 2216799,36 |
| 293 | 529333,74 | 2216798,16 |
| 294 | 529342,42 | 2216795,8 |
| 295 | 529343,5 | 2216795,41 |
| 296 | 529345,66 | 2216802,01 |
| 297 | 529344,6 | 2216802,39 |
| 298 | 529346,98 | 2216809,6 |
| 299 | 529390,74 | 2216941,97 |
| 300 | 529385,08 | 2216945,19 |

| Номер характерной точки границы | Координаты | |
|--|------------|------------|
| | Х, м | У, м |
| 301 | 529382,06 | 2216946,9 |
| 302 | 529383,12 | 2216939,52 |
| 303 | 529379,02 | 2216927,7 |
| 282 | 529369,59 | 2216898,38 |
| Контур № 9 | | |
| 304 | 529449,65 | 2216894,54 |
| 305 | 529450,5 | 2216894,38 |
| 306 | 529451,2 | 2216896,49 |
| 307 | 529466,84 | 2216891,29 |
| 308 | 529483,31 | 2216888,13 |
| 309 | 529483,91 | 2216889,66 |
| 310 | 529488,91 | 2216888,11 |
| 311 | 529495,84 | 2216899,1 |
| 312 | 529497,04 | 2216901 |
| 313 | 529492,15 | 2216907,35 |
| 314 | 529485,72 | 2216902,48 |
| 315 | 529488,57 | 2216898,82 |
| 316 | 529485,45 | 2216893,88 |
| 317 | 529476,17 | 2216895,12 |
| 318 | 529472,52 | 2216896,35 |
| 319 | 529468,85 | 2216897,02 |
| 320 | 529468,39 | 2216895,89 |
| 321 | 529451,88 | 2216901,19 |
| 304 | 529449,65 | 2216894,54 |
| Контур № 10 | | |
| 322 | 529353,05 | 2216986,41 |
| 323 | 529342,64 | 2216969,39 |
| 324 | 529354,08 | 2216962,87 |
| 325 | 529369,37 | 2216989,69 |
| 326 | 529336,12 | 2217006,76 |
| 327 | 529306,02 | 2217024,61 |
| 328 | 529301,79 | 2217016,7 |
| 329 | 529331,22 | 2216999,14 |
| 322 | 529353,05 | 2216986,41 |
| Контур № 11 | | |
| 330 | 529668,36 | 2216943,67 |
| 331 | 529677,9 | 2216939,64 |
| 332 | 529680,57 | 2216946,67 |
| 333 | 529669,55 | 2216950,97 |
| 334 | 529663,14 | 2216953,22 |
| 335 | 529660,5 | 2216946,01 |
| 336 | 529661,11 | 2216942,95 |
| 337 | 529658,38 | 2216938,04 |

| Номер характерной точки границы | Координаты | |
|--|------------|------------|
| | Х, м | У, м |
| 338 | 529570,91 | 2216992,54 |
| 339 | 529567,52 | 2216987,58 |
| 340 | 529655,47 | 2216932,79 |
| 341 | 529655,19 | 2216932,29 |
| 342 | 529658,19 | 2216920,8 |
| 343 | 529659,67 | 2216919,87 |
| 344 | 529664,32 | 2216921,06 |
| 345 | 529661,59 | 2216931,46 |
| 330 | 529668,36 | 2216943,67 |
| Контур № 12 | | |
| 346 | 529512,57 | 2217120,73 |
| 347 | 529517,08 | 2217119,39 |
| 348 | 529559,78 | 2217257,17 |
| 349 | 529560,82 | 2217260,54 |
| 350 | 529574,08 | 2217303,31 |
| 351 | 529580,3 | 2217300,91 |
| 352 | 529583,57 | 2217311,69 |
| 353 | 529577,34 | 2217313,83 |
| 354 | 529581,39 | 2217326,91 |
| 355 | 529583,37 | 2217332,37 |
| 356 | 529578,59 | 2217353,31 |
| 357 | 529569,3 | 2217352,88 |
| 358 | 529546,62 | 2217351,89 |
| 359 | 529535,89 | 2217357,06 |
| 360 | 529526,06 | 2217311,04 |
| 361 | 529537,95 | 2217308,06 |
| 362 | 529497,75 | 2217184,35 |
| 363 | 529492,86 | 2217187,36 |
| 364 | 529484,68 | 2217164,75 |
| 365 | 529486,88 | 2217163,39 |
| 366 | 529487,2 | 2217161,83 |
| 367 | 529490,36 | 2217159,39 |
| 368 | 529484,86 | 2217143,3 |
| 369 | 529484,56 | 2217143,4 |
| 370 | 529484,26 | 2217142,44 |
| 371 | 529476,92 | 2217144,86 |
| 372 | 529476,08 | 2217141,63 |
| 373 | 529486,66 | 2217138,19 |
| 374 | 529477,94 | 2217111,72 |
| 375 | 529473,31 | 2217112,94 |
| 376 | 529469,39 | 2217106,82 |
| 377 | 529460 | 2217112,6 |
| 378 | 529452,58 | 2217105,06 |

| Номер характерной точки границы | Координаты | |
|--|------------|------------|
| | Х, м | У, м |
| 379 | 529464,71 | 2217096,98 |
| 380 | 529465,36 | 2217095,8 |
| 381 | 529465,2 | 2217093,44 |
| 382 | 529462,31 | 2217083,01 |
| 383 | 529453,88 | 2217063,06 |
| 384 | 529443,82 | 2217047,26 |
| 385 | 529432,97 | 2217034,57 |
| 386 | 529428,24 | 2217037,54 |
| 387 | 529426,5 | 2217035,11 |
| 388 | 529432,69 | 2217031,29 |
| 389 | 529433,7 | 2217032,88 |
| 390 | 529434,26 | 2217033,56 |
| 391 | 529445,35 | 2217046,59 |
| 392 | 529455,17 | 2217061,97 |
| 393 | 529464,09 | 2217082,44 |
| 394 | 529467,12 | 2217093,27 |
| 395 | 529466,65 | 2217093,51 |
| 396 | 529466,77 | 2217096,12 |
| 397 | 529465,8 | 2217097,88 |
| 398 | 529462,46 | 2217099,88 |
| 399 | 529463,03 | 2217100,82 |
| 400 | 529465,94 | 2217105,86 |
| 401 | 529470,83 | 2217102,59 |
| 402 | 529473,64 | 2217110,23 |
| 403 | 529502,75 | 2217099,85 |
| 404 | 529487,2 | 2217050,75 |
| 405 | 529504,4 | 2217040,15 |
| 406 | 529531,11 | 2217023,7 |
| 407 | 529532,54 | 2217031,22 |
| 408 | 529518,9 | 2217053,62 |
| 409 | 529503,11 | 2217046,41 |
| 410 | 529501,52 | 2217050,13 |
| 411 | 529492,03 | 2217056,08 |
| 412 | 529495,24 | 2217066,21 |
| 346 | 529512,57 | 2217120,73 |
| Контур № 13 | | |
| 413 | 529586,53 | 2217477,76 |
| 414 | 529590,39 | 2217485,34 |
| 415 | 529567,86 | 2217498,67 |
| 416 | 529563,73 | 2217491,69 |
| 413 | 529586,53 | 2217477,76 |
| Контур № 14 | | |
| 417 | 529724,29 | 2217989,98 |

| Номер характерной точки границы | Координаты | |
|--|------------|------------|
| | X, м | Y, м |
| 418 | 529760,38 | 2218031 |
| 419 | 529767,91 | 2218024,38 |
| 420 | 529808,27 | 2218063,51 |
| 421 | 529856,69 | 2218114,63 |
| 422 | 529850,27 | 2218121,12 |
| 423 | 529823,32 | 2218087,59 |
| 424 | 529804,31 | 2218067,67 |
| 425 | 529767,71 | 2218032,54 |
| 426 | 529759,84 | 2218039,47 |
| 427 | 529719,85 | 2217994,02 |
| 428 | 529712,78 | 2217985,99 |
| 429 | 529698,43 | 2217999,06 |
| 430 | 529690,08 | 2217989,41 |
| 431 | 529693,03 | 2217986,69 |
| 432 | 529691,41 | 2217984,93 |
| 433 | 529699,86 | 2217977,27 |
| 434 | 529683,58 | 2217953,36 |
| 435 | 529663,72 | 2217919,06 |
| 436 | 529659,59 | 2217912,83 |
| 437 | 529661,26 | 2217911,38 |
| 438 | 529664,43 | 2217916,12 |
| 439 | 529670,3 | 2217912,19 |
| 440 | 529670,81 | 2217911,85 |
| 441 | 529658,65 | 2217877,29 |
| 442 | 529666,58 | 2217871,4 |
| 443 | 529673,36 | 2217866,37 |
| 444 | 529660,04 | 2217825,68 |
| 445 | 529653,24 | 2217793,48 |
| 446 | 529631,43 | 2217797,81 |
| 447 | 529603,12 | 2217802,41 |
| 448 | 529598,33 | 2217803,17 |
| 449 | 529599,72 | 2217806,34 |
| 450 | 529606,47 | 2217821,74 |
| 451 | 529615,64 | 2217840,43 |
| 452 | 529646,93 | 2217889,96 |
| 453 | 529642,32 | 2217893,8 |
| 454 | 529636,8 | 2217885,74 |
| 455 | 529639,89 | 2217883,6 |
| 456 | 529613,73 | 2217841,16 |
| 457 | 529604,51 | 2217822,77 |
| 458 | 529597,25 | 2217807,19 |
| 459 | 529590,95 | 2217809,7 |
| 460 | 529588,76 | 2217804,11 |

| Номер характерной точки границы | Координаты | |
|--|------------|------------|
| | X, м | Y, м |
| 461 | 529603,96 | 2217798,19 |
| 462 | 529604,56 | 2217799,81 |
| 463 | 529612,86 | 2217798,35 |
| 464 | 529613,13 | 2217799,88 |
| 465 | 529624,15 | 2217797,8 |
| 466 | 529623,67 | 2217795,34 |
| 467 | 529630,21 | 2217794,34 |
| 468 | 529626,69 | 2217775,51 |
| 469 | 529640,73 | 2217773,15 |
| 470 | 529631,11 | 2217719,98 |
| 471 | 529636,73 | 2217718,98 |
| 472 | 529638,65 | 2217729,23 |
| 473 | 529643,09 | 2217752,87 |
| 474 | 529644,09 | 2217758,18 |
| 475 | 529649 | 2217784,47 |
| 476 | 529653,64 | 2217789,5 |
| 477 | 529660,45 | 2217814,03 |
| 478 | 529670,24 | 2217843,89 |
| 479 | 529675,03 | 2217842,14 |
| 480 | 529682,11 | 2217863,4 |
| 481 | 529683,07 | 2217866,4 |
| 482 | 529681,95 | 2217868,13 |
| 483 | 529677,22 | 2217878,12 |
| 484 | 529678,04 | 2217880,6 |
| 485 | 529680,32 | 2217886,65 |
| 486 | 529682,14 | 2217890,75 |
| 487 | 529682,31 | 2217891,08 |
| 488 | 529684,65 | 2217895,57 |
| 489 | 529686,44 | 2217898,6 |
| 490 | 529688,96 | 2217902,46 |
| 491 | 529690,98 | 2217905,8 |
| 492 | 529686,7 | 2217908,48 |
| 493 | 529693,45 | 2217923,66 |
| 494 | 529717,9 | 2217962,33 |
| 495 | 529726,83 | 2217954,4 |
| 496 | 529733,7 | 2217962,86 |
| 497 | 529722,99 | 2217972,56 |
| 498 | 529732,66 | 2217982,36 |
| 417 | 529724,29 | 2217989,98 |
| Контур № 15 | | |
| 499 | 529367,45 | 2218233,95 |
| 500 | 529383,77 | 2218222,48 |
| 501 | 529416,03 | 2218199,47 |

| Номер характерной точки границы | Координаты | |
|--|------------|------------|
| | X, м | Y, м |
| 502 | 529467,96 | 2218160,95 |
| 503 | 529478,01 | 2218161,85 |
| 504 | 529478,91 | 2218151,8 |
| 505 | 529513,11 | 2218128,89 |
| 506 | 529545,58 | 2218107,68 |
| 507 | 529562,28 | 2218090,75 |
| 508 | 529586,4 | 2218080,05 |
| 509 | 529597,78 | 2218091,67 |
| 510 | 529602,41 | 2218094,58 |
| 511 | 529602,28 | 2218103,41 |
| 512 | 529621,16 | 2218106,35 |
| 513 | 529650,81 | 2218116,47 |
| 514 | 529696,1 | 2218115,48 |
| 515 | 529711,79 | 2218122,04 |
| 516 | 529732,7 | 2218129,07 |
| 517 | 529745,25 | 2218134,13 |
| 518 | 529745,85 | 2218137,28 |
| 519 | 529751,3 | 2218139,42 |
| 520 | 529736,99 | 2218179,15 |
| 521 | 529735,26 | 2218183,77 |
| 522 | 529733,27 | 2218189,04 |
| 523 | 529733,44 | 2218189,1 |
| 524 | 529729,31 | 2218200,58 |
| 525 | 529721,52 | 2218222,24 |
| 526 | 529718,65 | 2218230,26 |
| 527 | 529715,06 | 2218240,21 |
| 528 | 529711,06 | 2218251,33 |
| 529 | 529709,88 | 2218254,62 |
| 530 | 529705,61 | 2218266,49 |
| 531 | 529703,63 | 2218271,99 |
| 532 | 529700,86 | 2218279,71 |
| 533 | 529678,11 | 2218342,97 |
| 534 | 529693,04 | 2218349,31 |
| 535 | 529693,16 | 2218349,01 |
| 536 | 529703,24 | 2218353,42 |
| 537 | 529736,82 | 2218368,14 |
| 538 | 529736,91 | 2218367,92 |
| 539 | 529756,84 | 2218376,38 |
| 540 | 529795,68 | 2218392,86 |
| 541 | 529808,58 | 2218398,68 |
| 542 | 529808,72 | 2218398,41 |
| 543 | 529818,86 | 2218402,69 |
| 544 | 529807,65 | 2218415,16 |

| Номер характерной точки границы | Координаты | |
|--|------------|------------|
| | X, м | Y, м |
| 545 | 529830,41 | 2218423,25 |
| 546 | 529829,34 | 2218426,16 |
| 547 | 529826,79 | 2218433,13 |
| 548 | 529816,48 | 2218461,09 |
| 549 | 529813,66 | 2218460,05 |
| 550 | 529825,46 | 2218428,58 |
| 551 | 529802,14 | 2218417,97 |
| 552 | 529804,37 | 2218413,68 |
| 553 | 529795,68 | 2218409,75 |
| 554 | 529775,37 | 2218403,69 |
| 555 | 529749,24 | 2218392,71 |
| 556 | 529700,05 | 2218370,51 |
| 557 | 529676,01 | 2218362,09 |
| 558 | 529657,31 | 2218358,46 |
| 559 | 529652,47 | 2218357,24 |
| 560 | 529671,4 | 2218303 |
| 561 | 529674,6 | 2218294,49 |
| 562 | 529684,99 | 2218258,76 |
| 563 | 529689,6 | 2218246,27 |
| 564 | 529713,83 | 2218178,7 |
| 565 | 529715,6 | 2218179,2 |
| 566 | 529728 | 2218141,84 |
| 567 | 529721,66 | 2218139,55 |
| 568 | 529709,79 | 2218135,22 |
| 569 | 529705,18 | 2218135,59 |
| 570 | 529678,97 | 2218139,32 |
| 571 | 529667,45 | 2218135,44 |
| 572 | 529660,82 | 2218133,35 |
| 573 | 529657,38 | 2218144,92 |
| 574 | 529635,72 | 2218136,18 |
| 575 | 529633,05 | 2218135,44 |
| 576 | 529610,39 | 2218126,49 |
| 577 | 529608,25 | 2218125,7 |
| 578 | 529596,56 | 2218119,4 |
| 579 | 529598,45 | 2218110,03 |
| 580 | 529589,3 | 2218107,99 |
| 581 | 529586,97 | 2218117,92 |
| 582 | 529553,6 | 2218140,37 |
| 583 | 529541,2 | 2218128,97 |
| 584 | 529538,05 | 2218132,27 |
| 585 | 529544,64 | 2218139,63 |
| 586 | 529532,01 | 2218149,09 |
| 587 | 529501,36 | 2218173,23 |

| Номер характерной точки границы | Координаты | |
|--|------------|------------|
| | Х, м | У, м |
| 588 | 529492,3 | 2218177,03 |
| 589 | 529487,62 | 2218181,16 |
| 590 | 529477,89 | 2218179,83 |
| 591 | 529471,11 | 2218193,13 |
| 592 | 529460,96 | 2218202,2 |
| 593 | 529431,15 | 2218222,8 |
| 594 | 529418,91 | 2218203,7 |
| 595 | 529404,89 | 2218210,2 |
| 596 | 529389,46 | 2218220 |
| 597 | 529384,51 | 2218223,58 |
| 598 | 529398,87 | 2218245,1 |
| 599 | 529395,09 | 2218247,71 |
| 600 | 529393,03 | 2218249,15 |
| 601 | 529384,35 | 2218257,5 |
| 499 | 529367,45 | 2218233,95 |
| Контур № 16 | | |
| 602 | 529968,89 | 2218247,75 |
| 603 | 529950,81 | 2218240,82 |
| 604 | 529951,62 | 2218236,69 |
| 605 | 529929,06 | 2218227,97 |
| 606 | 529926,4 | 2218226,74 |
| 607 | 529910,78 | 2218219,42 |
| 608 | 529905,21 | 2218216,81 |
| 609 | 529907,78 | 2218209,89 |
| 610 | 529972,68 | 2218237,21 |
| 602 | 529968,89 | 2218247,75 |
| Контур № 17 | | |
| 611 | 529934,53 | 2218284,96 |
| 612 | 529949,08 | 2218290,21 |
| 613 | 529950,66 | 2218286,04 |
| 614 | 529961,03 | 2218290,17 |
| 615 | 529959,54 | 2218294,4 |
| 616 | 529965,92 | 2218296,96 |
| 617 | 529957,78 | 2218318,49 |
| 618 | 529947,64 | 2218314,8 |
| 619 | 529947,81 | 2218314,37 |
| 620 | 529944,4 | 2218313,03 |
| 621 | 529948,03 | 2218303,12 |
| 622 | 529930,43 | 2218296,05 |
| 611 | 529934,53 | 2218284,96 |
| Контур № 18 | | |
| 623 | 529969,51 | 2218503,81 |
| 624 | 529966,32 | 2218502,77 |

| Номер характерной точки границы | Координаты | |
|--|------------|------------|
| | Х, м | У, м |
| 625 | 529968,41 | 2218495,77 |
| 626 | 529972,76 | 2218481,28 |
| 627 | 529975,2 | 2218472,35 |
| 628 | 529957,4 | 2218467,19 |
| 629 | 529937,47 | 2218459,39 |
| 630 | 529936,65 | 2218459,07 |
| 631 | 529920,16 | 2218448,56 |
| 632 | 529922,2 | 2218443,22 |
| 633 | 529934,62 | 2218448,37 |
| 634 | 529936,77 | 2218445,3 |
| 635 | 529941,62 | 2218447,08 |
| 636 | 529938,03 | 2218457,87 |
| 637 | 529956,13 | 2218463,58 |
| 638 | 529958,29 | 2218456,81 |
| 639 | 529964,44 | 2218452,54 |
| 640 | 529979,82 | 2218470,44 |
| 623 | 529969,51 | 2218503,81 |
| Контур № 19 | | |
| 641 | 529961,53 | 2218529,63 |
| 642 | 529956,8 | 2218538,72 |
| 643 | 529944,16 | 2218563,36 |
| 644 | 529942,6 | 2218558,5 |
| 645 | 529941,72 | 2218557,84 |
| 646 | 529946,88 | 2218550,38 |
| 647 | 529953,46 | 2218537,91 |
| 648 | 529957,73 | 2218529,22 |
| 641 | 529961,53 | 2218529,63 |
| Контур № 20 | | |
| 649 | 529796,19 | 2218937,31 |
| 650 | 529797,54 | 2218931,04 |
| 651 | 529798,04 | 2218931,15 |
| 652 | 529803,06 | 2218909,28 |
| 653 | 529818,02 | 2218845,3 |
| 654 | 529819,12 | 2218840,61 |
| 655 | 529825,68 | 2218812,43 |
| 656 | 529828,11 | 2218813,01 |
| 657 | 529830,43 | 2218803,17 |
| 658 | 529831,17 | 2218800,03 |
| 659 | 529831,85 | 2218800,22 |
| 660 | 529835,59 | 2218784,71 |
| 661 | 529842,06 | 2218757,82 |
| 662 | 529851,38 | 2218736,89 |
| 663 | 529859,97 | 2218734,43 |

| Номер характерной точки границы | Координаты | |
|--|------------|------------|
| | Х, м | У, м |
| 664 | 529858,74 | 2218727,98 |
| 665 | 529855,75 | 2218727,07 |
| 666 | 529864,28 | 2218714,21 |
| 667 | 529871,97 | 2218700,56 |
| 668 | 529872,91 | 2218698,66 |
| 669 | 529873,31 | 2218697,01 |
| 670 | 529875,85 | 2218697,9 |
| 671 | 529878,58 | 2218696,93 |
| 672 | 529885,22 | 2218697,94 |
| 673 | 529903,97 | 2218706,64 |
| 674 | 529908,42 | 2218705,99 |
| 675 | 529909,31 | 2218697,78 |
| 676 | 529894,63 | 2218690,75 |
| 677 | 529895,03 | 2218689,98 |
| 678 | 529910,53 | 2218697,95 |
| 679 | 529911,97 | 2218698,19 |
| 680 | 529912,2 | 2218699,5 |
| 681 | 529939,15 | 2218715,58 |
| 682 | 529934,03 | 2218724,15 |
| 683 | 529932,15 | 2218723,39 |
| 684 | 529915,03 | 2218712,49 |
| 685 | 529893,71 | 2218702,54 |
| 686 | 529893,77 | 2218702,35 |
| 687 | 529880,38 | 2218697,64 |
| 688 | 529875,03 | 2218700,03 |
| 689 | 529869,52 | 2218712,23 |
| 690 | 529868,79 | 2218714,03 |
| 691 | 529861,84 | 2218732,27 |
| 692 | 529851,7 | 2218748,69 |
| 693 | 529848,13 | 2218762,59 |
| 694 | 529839,59 | 2218783,49 |
| 695 | 529834,73 | 2218801,73 |
| 696 | 529832,31 | 2218800,92 |
| 697 | 529831,53 | 2218803,25 |
| 698 | 529834,13 | 2218804,12 |
| 699 | 529831,61 | 2218809,57 |
| 700 | 529830,37 | 2218813,56 |
| 701 | 529827,72 | 2218815,49 |
| 702 | 529821,95 | 2218841,92 |
| 703 | 529829,17 | 2218843,82 |
| 704 | 529846,38 | 2218848,41 |
| 705 | 529845,45 | 2218851,89 |
| 706 | 529820,98 | 2218846,01 |

| Номер характерной точки границы | Координаты | |
|--|------------|------------|
| | Х, м | У, м |
| 707 | 529817,66 | 2218857,97 |
| 708 | 529814,56 | 2218868,3 |
| 709 | 529809,39 | 2218887,64 |
| 710 | 529806 | 2218901,31 |
| 711 | 529805,1 | 2218905 |
| 712 | 529803,62 | 2218909,21 |
| 713 | 529799,16 | 2218926,42 |
| 714 | 529798,7 | 2218937,85 |
| 649 | 529796,19 | 2218937,31 |
| Контур № 21 | | |
| 715 | 529771,3 | 2218723,69 |
| 716 | 529771,3 | 2218720,02 |
| 717 | 529769,88 | 2218719,55 |
| 718 | 529756,12 | 2218716,43 |
| 719 | 529756,47 | 2218714,86 |
| 720 | 529732,92 | 2218709,59 |
| 721 | 529735,75 | 2218695,48 |
| 722 | 529733,36 | 2218694,9 |
| 723 | 529735,76 | 2218684,72 |
| 724 | 529735,41 | 2218669,59 |
| 725 | 529725,09 | 2218665,87 |
| 726 | 529727,92 | 2218658,04 |
| 727 | 529721,87 | 2218655,68 |
| 728 | 529726,85 | 2218640,52 |
| 729 | 529754,1 | 2218650,92 |
| 730 | 529740,61 | 2218699,41 |
| 731 | 529759,7 | 2218702,67 |
| 732 | 529760,33 | 2218705,32 |
| 733 | 529762,38 | 2218706,65 |
| 734 | 529765,22 | 2218707,19 |
| 735 | 529764,84 | 2218709,64 |
| 736 | 529779,63 | 2218712,34 |
| 737 | 529774,39 | 2218735,08 |
| 738 | 529773,39 | 2218735,85 |
| 739 | 529768,19 | 2218737,33 |
| 715 | 529771,3 | 2218723,69 |
| Контур № 22 | | |
| 740 | 529765,73 | 2218747,87 |
| 741 | 529765,84 | 2218747,89 |
| 742 | 529767,44 | 2218748,15 |
| 743 | 529761,3 | 2218778,64 |
| 744 | 529764,22 | 2218779,32 |
| 745 | 529748,08 | 2218849,45 |

| Номер характерной точки границы | Координаты | |
|--|------------|------------|
| | Х, м | У, м |
| 746 | 529743,2 | 2218848,3 |
| 747 | 529752,78 | 2218807,23 |
| 748 | 529753,54 | 2218799,59 |
| 749 | 529765,46 | 2218749,5 |
| 740 | 529765,73 | 2218747,87 |
| Контур № 23 | | |
| 750 | 529799,02 | 2218950,96 |
| 751 | 529798,06 | 2218955,92 |
| 752 | 529795,32 | 2218955,53 |
| 753 | 529783,49 | 2219006,89 |
| 754 | 529796,75 | 2219010,96 |
| 755 | 529800,33 | 2219008,69 |
| 756 | 529804,74 | 2219015,74 |
| 757 | 529795,4 | 2219022,56 |
| 758 | 529778,31 | 2219017,88 |
| 759 | 529779,06 | 2219014,29 |
| 760 | 529793,2 | 2218952,72 |
| 761 | 529793,49 | 2218949,73 |
| 750 | 529799,02 | 2218950,96 |
| Контур № 24 | | |
| 762 | 529706,66 | 2218988,27 |
| 763 | 529694,59 | 2218985,96 |
| 764 | 529696,78 | 2218997,99 |
| 765 | 529708,73 | 2218999,72 |
| 766 | 529710,39 | 2219002,17 |
| 767 | 529705,09 | 2219024,17 |
| 768 | 529702,68 | 2219025,64 |
| 769 | 529700,73 | 2219025,17 |
| 770 | 529705,34 | 2219006,32 |
| 771 | 529688,05 | 2219002,38 |
| 772 | 529689,96 | 2218993,18 |
| 773 | 529692,62 | 2218984,62 |
| 774 | 529701,77 | 2218986,42 |
| 775 | 529712,11 | 2218987,45 |
| 776 | 529716,82 | 2218967,37 |
| 777 | 529707,37 | 2218962,11 |
| 778 | 529708,66 | 2218955,7 |
| 779 | 529715,3 | 2218965,49 |
| 780 | 529719,05 | 2218966,2 |
| 781 | 529713,47 | 2218989,57 |
| 762 | 529706,66 | 2218988,27 |
| Контур № 25 | | |
| 782 | 529734,61 | 2219201,54 |

| Номер характерной точки границы | Координаты | |
|--|------------|------------|
| | Х, м | У, м |
| 783 | 529731,37 | 2219200,76 |
| 784 | 529735,35 | 2219183,08 |
| 785 | 529737,06 | 2219183,37 |
| 786 | 529741,65 | 2219163,96 |
| 787 | 529746,03 | 2219146,39 |
| 788 | 529748,42 | 2219146,75 |
| 789 | 529750,06 | 2219139,68 |
| 790 | 529747,41 | 2219137,5 |
| 791 | 529751,61 | 2219119,53 |
| 792 | 529753,86 | 2219112,64 |
| 793 | 529756,16 | 2219112,98 |
| 794 | 529751,48 | 2219139,04 |
| 795 | 529749,33 | 2219148,66 |
| 796 | 529747,41 | 2219148,42 |
| 797 | 529738,59 | 2219183,79 |
| 782 | 529734,61 | 2219201,54 |
| Контур № 26 | | |
| 798 | 529681,6 | 2219103,72 |
| 799 | 529684,79 | 2219087,05 |
| 800 | 529689,66 | 2219088,15 |
| 801 | 529685,28 | 2219107,37 |
| 802 | 529688,58 | 2219108,03 |
| 803 | 529670,63 | 2219186,07 |
| 804 | 529668,87 | 2219193,7 |
| 805 | 529666,8 | 2219202,7 |
| 806 | 529662,26 | 2219202,19 |
| 807 | 529669,52 | 2219162,72 |
| 808 | 529670,58 | 2219154,92 |
| 798 | 529681,6 | 2219103,72 |
| Контур № 27 | | |
| 809 | 529701,5 | 2219239,1 |
| 810 | 529707,36 | 2219240,45 |
| 811 | 529699,95 | 2219266,01 |
| 812 | 529694,19 | 2219264,32 |
| 813 | 529677,17 | 2219260,44 |
| 814 | 529683,82 | 2219235,04 |
| 809 | 529701,5 | 2219239,1 |
| Контур № 28 | | |
| 10 | 529150,06 | 2216230,59 |
| 815 | 529127,82 | 2216239,99 |
| 816 | 529125,96 | 2216235,73 |
| 11 | 529148,78 | 2216225,74 |
| 10 | 529150,06 | 2216230,59 |

Согласно требованиям Градостроительного кодекса Российской Федерации действие градостроительного регламента не распространяется на земельные участки, предназначенные для размещения линейных объектов и (или) занятые линейными объектами, в связи с чем определение предельных параметров разрешенного строительства объектов капитального строительства, входящих в состав линейных объектов в границах зон их планируемого размещения, в соответствии с правилами землепользования и застройки города Нижнего Новгорода не представляется возможным. Предельные параметры разрешенного строительства будут установлены на следующем этапе проектирования.

Проектом планировки территории предусмотрены мероприятия по защите сохраняемых объектов капитального строительства, а также объектов капитального строительства, планируемых к строительству в соответствии с ранее утвержденной документацией по планировке территории, от возможного негативного воздействия в связи с планируемым размещением линейных объектов.

В границах разработки документации по планировке территории расположены объекты культурного наследия:

- федерального значения: «Здание Нижегородского острога, где в разные годы неоднократно находился в заключении Свердлов Яков Михайлович и отбывал тюремное заключение за революционную деятельность Горький Алексей Максимович» (пл. Свободы, дом 2) (территория утверждена постановлением Правительства Нижегородской области от 24.04.2009 № 254), «Спасская церковь» (ул. Максима Горького, 177а) (постановление Правительства Нижегородской области от 14.06.2013 года № 369), «Соборная мечеть» (Казанская набережная, дом 6) (приказ Управления от 24.11.2017 № 282);

- регионального значения: «Дом, в котором жил Алексей Максимович Горький» (ул. Горького Максима, 82 (литер Б)) (приказ Управления от 01.03.2019 № 57) «Дом с воссозданной мемориальной обстановкой жизни нижегородской интеллигенции конца XIX — начала XX веков» (ул. Горького, 127 (литеры А, А1)), «Городское Петропавловское кладбище в г. Нижний Новгород» (парк

Кулибина), (постановление Правительства Нижегородской области от 25.03.2008 № 95), «Петропавловская церковь» (ул. Горького Максима, 141а (литеры А, А1, А2, А3)), «Могила Кулибина Ивана Петровича (1735–1818)» (парк им. И.П.Кулибина) (приказ Управления от 29.03.2016 № 79), «Монумент «Героям и мученикам революции 1905 г.» (пл. Свободы, сквер), «Казенный винный склад» (ул. Белинского, 61 (литеры А, А1, А2, А4)), «Здание театра оперы и балета» (ул. Белинского, 59/2) (приказ Управления от 22.05.2019 № 137), «Городское начальное училище (Георгиевское)» (ул. Ванеева, 7/57 (литеры А, А2, А3)) (приказ Управления от 29.03.2016 № 79), «Дом, где жил Григорьев Михаил Георгиевич, основавший первые марксистские кружки в Нижнем Новгороде в 1891 году» (ул. Максима Горького, д. 230, д. 230а), «Дом П.Л. Чардымова» (Большая Печерская ул., 54а (литера Б)), «Дом М.Е. Башкирова» (Большая Печерская ул., 56 (литера А)) (приказ Управления от 29.03.2016 № 79).

Также в границах разработки документации по планировке территории частично или полностью находятся:

1. Защитные зоны объектов культурного наследия, установленные в соответствии со статьей 34.1 Федерального закона от 25.06.2002 № 73-ФЗ: «Дом, в котором жил Алексей Максимович Горький» (ул. Горького, 82 (литер Б)) - на расстоянии 100 м от границы территории памятника, утвержденной приказом Управления от 01.03.2019 № 57; «Дом с воссозданной мемориальной обстановкой жизни нижегородской интеллигенции конца XIX — начала XX веков» (ул. Горького, 127 (литеры А, А1)), «Петропавловская церковь» (ул. Горького Максима, 141а (литеры А, А1, А2, А3)), «Казенный винный склад» (ул. Белинского, литеры А, А1, А2, А4)) Дом связи» (Большая Покровская ул., 56 (литеры А, А1, А2, А3)), «Городской детский приют имени О.В.Кутайсовой» (ул. Костина, д. 2 (литер Б) - на расстоянии 200 м от линий внешних стен памятников; «Здание театра оперы и балета» (ул. Белинского, 59/2) – на расстоянии 100 м от границы территории памятника, утвержденной приказом Управления от 22.05.2019 № 137, «Парк, заложенный в память Александра Сергеевича Пушкина» (квартал в границах Белинского, Студеная, Тимирязева, Пушкина ул.) - на

расстоянии 150 м от границы территории ансамбля, утвержденной постановлением Правительства Нижегородской области от 25.12.2007 № 517; «Городское начальное училище (Георгиевское)» (ул. Ванеева, 7/57 (литеры А, А2, А3)) - на расстоянии 100 м от границы территории памятника, утвержденной приказом Управления от 29.03.2016 № 79.

2. Зоны охраны объектов культурного наследия:

- «Сквер им. А.М.Горького» (постановление Правительства Нижегородской области от 10.12.2020 № 1020);

- «Здание Нижегородского острога, где в разные годы неоднократно находился в заключении Свердлов Яков Михайлович и отбывал тюремное заключение за революционную деятельность Горький Алексей Максимович», (постановление Правительства Нижегородской области от 24.04.2009 № 254);

- «Спасская церковь» (постановление Законодательного собрания Нижегородской области от 18.11.1997 № 279);

- «Дом П.Л. Чардымова, «Дом М.Е. Башкирова» (постановление Правительства Нижегородской области от 23.03.2021 № 213);

- «Здание Александровской женской богадельни с родовспомогательным отделением» (на пересечении ул. Варварской, ул. Володарского, 42/56 (литер А)) (постановление Правительства Нижегородской области от 29.06.2018 № 480);

- «Ансамбль Печерского монастыря» (постановление Правительства Нижегородской области от 17.04.2009 № 233);

- «Больница Красного Креста, построенная в 1910–1911 гг. на средства М.М.Рукавишникова. Здесь работал хирург Куняев Аркадий Николаевич» (постановление Правительства Нижегородской области от 14.07.2017 № 521).

3. Историческая территория «Старый Нижний Новгород» (решение Нижегородского областного Совета народных депутатов от 30.11.1993 № 370-м).

4. Историко-культурная заповедная территория района улиц Славянской, Короленко, Студеной (постановление Законодательного Собрания Нижегородской области от 18.11.1997 № 281).

Рассматриваемая территория непосредственно связана с земельными участками, на которых расположены объекты культурного наследия:

- федерального значения: «Здание Нижегородского острога, где в разные годы неоднократно находился в заключении Свердлов Яков Михайлович и отбывал тюремное заключение за революционную деятельность Горький Алексей Максимович», «Спасская церковь, «Соборная мечеть»;

- регионального значения: «Дом, в котором жил Алексей Максимович Горький», «Дом с воссозданной мемориальной обстановкой жизни нижегородской интеллигенции конца XIX — начала XX веков», «Городское Петропавловское кладбище в г. Нижний Новгород», «Могила Кулибина Ивана Петровича (1735–1818)», «Петропавловская церковь», «Монумент «Героям и мученикам революции 1905 г.», «Казенный винный склад», «Здание театра оперы и балета», «Городское начальное училище (Георгиевское)», «Дом, где жил Григорьев Михаил Георгиевич, основавший первые марксистские кружки в Нижнем Новгороде в 1891 году», «Дом П.Л. Чардымова», «Дом М.Е. Башкирова»;

- выявленный объект культурного наследия: «Дом мещанина Ф.Т.Столярова» (ул. Максима Горького, 123).

В границах проектирования также расположены исторически ценные градоформирующие объекты, в частности дома 58, 60, 66, 68, 68 В по ул. Большая Печерская.

Территория в границах разработки документации по планировке территории частично располагается в границах территории объекта археологического наследия «Культурный слой города» Нижнего Новгорода (решение Горьковского облисполкома от 03.11.1983 № 559; решение Нижегородского областного Совета народных депутатов от 14.07.1992 № 210-м).

Проектом планировки территории предусмотрено осуществление мероприятий по сохранению объектов культурного наследия от возможного негативного воздействия в связи с размещением линейных объектов, в том числе соблюдение режима использования территории объектов культурного наследия в соответствии с нормативными правовыми актами.

В границах подготовки документации по планировке территории расположены:

- памятник природы регионального значения «Лиственница сибирская на углу ул. Ошарская и ул. Белинского» (далее – памятник природы) и его охранный зона, сведения о границах которых внесены в Единый государственный реестр недвижимости;

- озелененные территории общего пользования (далее – ОТОП), включенные в реестр ОТОП Нижегородской области: «Бульвар б/н» по ул. Максима Горького идентификационный номер № 2-Нж-Бл, «Сквер б/н» по ул. Максима Горького (у паркинга дома №150Б) идентификационный номер № 21-Нж-Ск, «Парк имени Кулибина» в границах ул. Максима Горького, Ошарская, Белинского Горького идентификационный номер № 2-Нж-П, «Сквер б/н» по пл. Свободы (вдоль зданий №№ 1, 3) идентификационный номер № 9-Нж-Ск, «Сквер имени Жукова» на пл. Ошарская идентификационный номер № 13-Нж-Ск, «Сквер имени 1905 года» на пл. Свободы идентификационный номер № 14-Нж-Ск, «Сквер б/н» на пересечение ул. Большая Печерская и ул. Ковровская идентификационный номер № 20-Нж-Ск, «Сквер б/н» по ул. Казанская Набережная, у дома № 7 идентификационный номер № 33-Нж-Ск, «Сквер имени Белинского» на пересечение ул. Максима Горького и ул. Белинского идентификационный номер № 25-Нж-Ск.

Проектом планировки территории предусмотрено осуществление мероприятий по охране окружающей среды при выполнении строительно-монтажных работ (снижение антропогенной нагрузки на атмосферный воздух и земельные ресурсы, исключение загрязнения почвы отходами строительного производства, исключение повреждения поверхностного слоя земли и зеленых насаждений при транспортировке строительных материалов, минимизация шумового воздействия на селитебную территорию) и на период эксплуатации объекта (предотвращение загрязнения поверхностных и подземных вод), а также мероприятий, направленных на предотвращение загрязнения, захламления территорий ОТОП, мероприятий по максимальному сохранению зеленых

насаждений и компенсационные мероприятия по восстановлению озеленения в натуральной форме в границах ОТОП, где происходит вырубка.

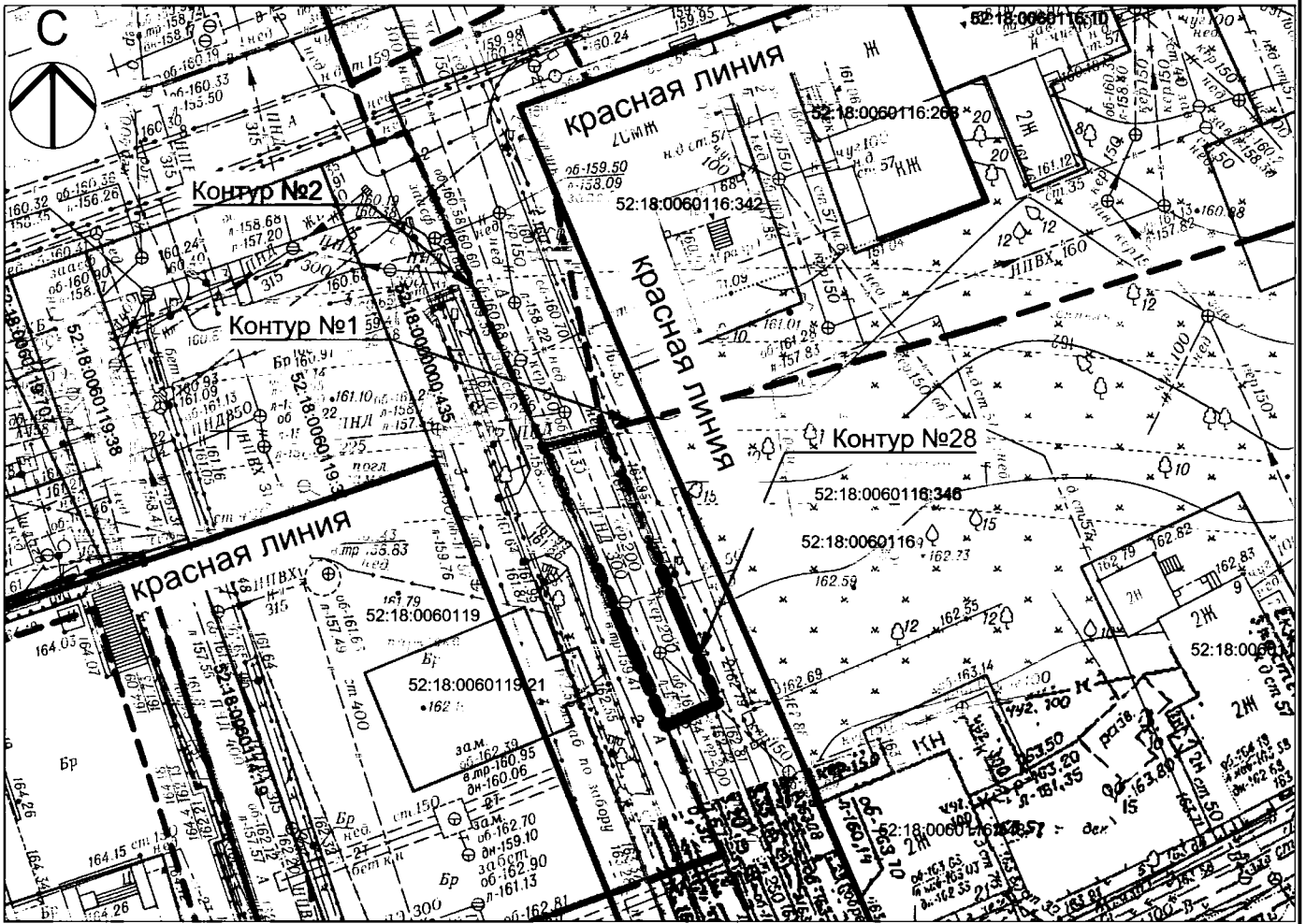
На территории памятника природы запрещается прокладывание инженерных коммуникаций, строительные, дорожные, земляные и другие работы в радиусе 11,5 м от ствола дерева, которые могут создавать угрозу для существования памятника природы, без проведения специальных мероприятий, обеспечивающих его сохранность.

Проектом планировки территории предусматриваются мероприятия по защите территории от чрезвычайных ситуаций природного и техногенного характера и обеспечению пожарной безопасности.

Объекты метрополитена имеют категорию по гражданской обороне. В проектной документации необходимо предусмотреть технические решения по приспособлению проектируемых объектов метрополитена под защитные сооружения гражданской обороны для укрытия населения и защиты наибольших работающих смен проектируемого объекта в соответствии с требованиями постановления Правительства Российской Федерации от 29 ноября 1999 г. №1309.

Проект межевания территории

IV. Чертеж межевания территории






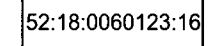
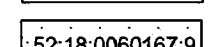

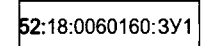



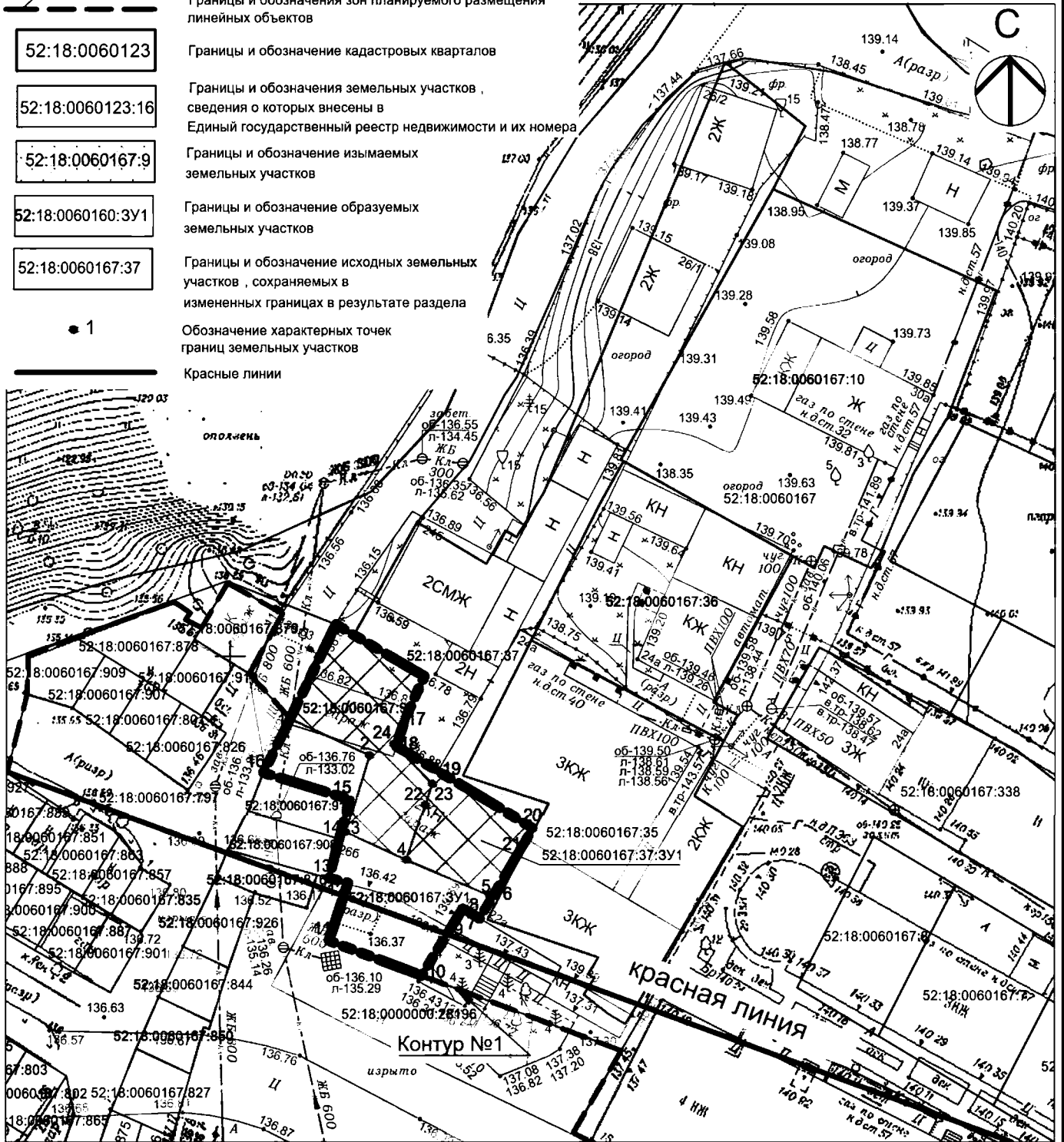
Условные обозначения:




- Граница территории, в отношении которой утвержден проект межевания территории
- Границы и обозначения зон планируемого размещения линейных объектов
- Границы и обозначения зон планируемого размещения линейных объектов, подлежащих реконструкции в связи с изменением их местоположения, и публичных сервитутов, предлагаемых к установлению
- Границы и обозначение кадастровых кварталов
- Границы и обозначения земельных участков, сведения о которых внесены в Единый государственный реестр недвижимости и их номера
- Красные линии

| | | | | | |
|---|----------|------|--------|--------------------|--------|
| 42/23 - ППМ | | | | | |
| Документация по внесению изменений в документацию по планировке (проект планировки и межевания) территории, расположенной по ул. Максима Горького, ул. Белинского, ул. Большая Печерская в Нижегородском и Советском районах города Нижнего Новгорода | | | | | |
| Изм. | Кол.уч | Лист | № док. | Подп. | Дата |
| | | | | | |
| Нач. управл. | Байжанов | | | | 07.23 |
| Нач. отдела | Гаврюшов | | | | 07.23 |
| Разработал | Анфимова | | | | 07.23 |
| | | | | Утверждаемая часть | |
| | | | | Чертеж межевания | |
| | | | Стадия | Лист | Листов |
| | | | ППМ | 1 | 2 |
| МУНИЦИПАЛЬНОЕ БЮДЖЕТНОЕ УЧРЕЖДЕНИЕ Нижегородгражданпроект | | | | | |

Условные обозначения:

-  Граница территории, в отношении которой утвержден проект межевания территории
-  Контур №1
-  Границы и обозначения зон планируемого размещения линейных объектов
-  52:18:0060123 Границы и обозначение кадастровых кварталов
-  52:18:0060123:16 Границы и обозначения земельных участков, сведения о которых внесены в Единый государственный реестр недвижимости и их номера
-  52:18:0060167:9 Границы и обозначение изымаемых земельных участков
-  52:18:0060160:3У1 Границы и обозначение образуемых земельных участков
-  52:18:0060167:37 Границы и обозначение исходных земельных участков, сохраняемых в измененных границах в результате раздела
-  1 Обозначение характерных точек границ земельных участков
-  Красные линии



| | | | | | |
|---|----------|---|--------|--------|-------|
| 42/23 - ППМ | | | | | |
| Документация по внесению изменений в документацию по планировке (проект планировки и межевания) территории, расположенной по ул. Максима Горького, ул. Белинского, ул. Большая Печерская в Нижегородском и Советском районах города Нижнего Новгорода | | | | | |
| Изм. | Кол.уч | Лист | № док. | Подп. | Дата |
| Нач. управл. | Байжанов |  | | | 07.23 |
| Нач. отдела | Гаврюшов |  | | | 07.23 |
| Разработал | Анфимова |  | | | 07.23 |
| Утверждаемая часть | | | | Стадия | Лист |
| Чертеж межевания | | | | ППМ | 2 |
| | | | | Листов | 2 |
| МУНИЦИПАЛЬНОЕ БЮДЖЕТНОЕ УЧРЕЖДЕНИЕ Нижегородгражданпроект | | | | | |

V. Перечень и сведения об образуемых земельных участках

Местоположение границ и условные номера образуемых земельных участков указаны в разделе IV. Чертеж межевания территории.

Сведения о существующем земельном участке, расположенном в границах зоны планируемого размещения линейных объектов, необходимом на период строительства линейных объектов

| Кадастровый номер земельного участка | Площадь м ² | Категория земель | Вид разрешенного использования земельного участка | Адрес (описание местоположения) |
|--------------------------------------|------------------------|--------------------------|---|--|
| 52:18:0060167:9 | 163 | Земли населённых пунктов | Под индивидуальное жилищное строительство | Нижегородская обл., г. Нижний Новгород, Нижегородский район, ул. Печерский съезд, дом 26-Б |

Сведения о земельном участке, образуемом из земель, государственная собственность на которые не разграничена, в границах зоны планируемого размещения линейных объектов

| Условный номер образуемого земельного участка | Площадь образуемого земельного участка, м ² | Категория земель образуемого земельного участка | Вид разрешенного использования образуемого земельного участка | Адрес (описание местоположения) |
|---|--|---|---|--|
| 52:18:0060167:ЗУ1 | 181 | Земли населённых пунктов | Земельные участки (территории) общего пользования, транспорт | Нижегородская обл., г. Нижний Новгород, ул. Большая Печерский съезд, уч. 1 |

Сведения о земельном участке, образуемом путем раздела с сохранением земельного участка, раздел которого осуществлен, в измененных границах, в границах зоны планируемого размещения линейных объектов

| Условный номер образуемого земельного участка | Площадь образуемого земельного участка, м ² | Категория земель | Вид разрешенного использования исходного земельного участка | Вид разрешенного использования образуемого земельного участка | Адрес (описание местоположения) |
|---|--|--------------------------|---|---|---|
| 52:18:0060167:37:ЗУ1 | 93 | Земли населённых пунктов | под строительство индивидуального жилого дома | транспорт | Нижегородская область, городской округ город Нижний Новгород, город Нижний Новгород, улица Печерский Съезд, уч. 1 |

Сведения о земельных участках, подлежащих изъятию для государственных и муниципальных нужд, в границах зоны планируемого размещения линейных объектов

| Кадастровый/ условный номер земельного участка | Площадь м ² | Категория земель | Вид разрешенного использования земельного участка | Адрес (описание местоположения) |
|---|---------------------------|-----------------------------|---|--|
| 52:18:0060167:9 | 163 | земли населенных пунктов | Под индивидуальное жилищное строительство | Нижегородская обл., г. Нижний Новгород, Нижегородский район, ул. Печерский съезд, дом 26-Б |
| 52:18:0060167:37:3У1 | 93 | земли населенных пунктов | транспорт | Нижегородская область, городской округ город Нижний Новгород, город Нижний Новгород, улица Печерский Съезд, уч.1 |

Сведения о земельных участках, которые будут отнесены к территориям общего пользования или имуществу общего пользования

| Условный номер земельного участка | Площадь м ² | Категория земель | Вид разрешенного использования земельного участка | Адрес (описание местоположения) |
|---|---------------------------|-----------------------------|--|--|
| 52:18:0060167:3У1 | 181 | Земли населённых пунктов | земельные участки (территории) общего пользования, транспорт | Нижегородская обл., г. Нижний Новгород, ул. Большая Печерский съезд, уч. 1 |

Земельные участки, расположенные в границах зоны планируемого размещения линейных объектов, находящиеся в государственной или муниципальной собственности, необходимые на период строительства линейных объектов, предусмотрены к передаче в безвозмездное пользование на период строительства линейных объектов после снятия обременений третьих лиц.

Оформление прав на использование существующих земельных участков, расположенных в границах зоны планируемого размещения линейных объектов, возможно любым установленным в соответствии с законодательством Российской Федерации способом, в том числе путем предоставления на период строительства линейных объектов, установления сервитута, публичного сервитута.

Проектом межевания территории предусмотрено изменение видов разрешенного использования существующих и образуемых земельных участков, подлежащих изъятию, в границах зоны планируемого размещения линейных объектов на «земельные участки (территории) общего пользования, транспорт», либо «транспорт».

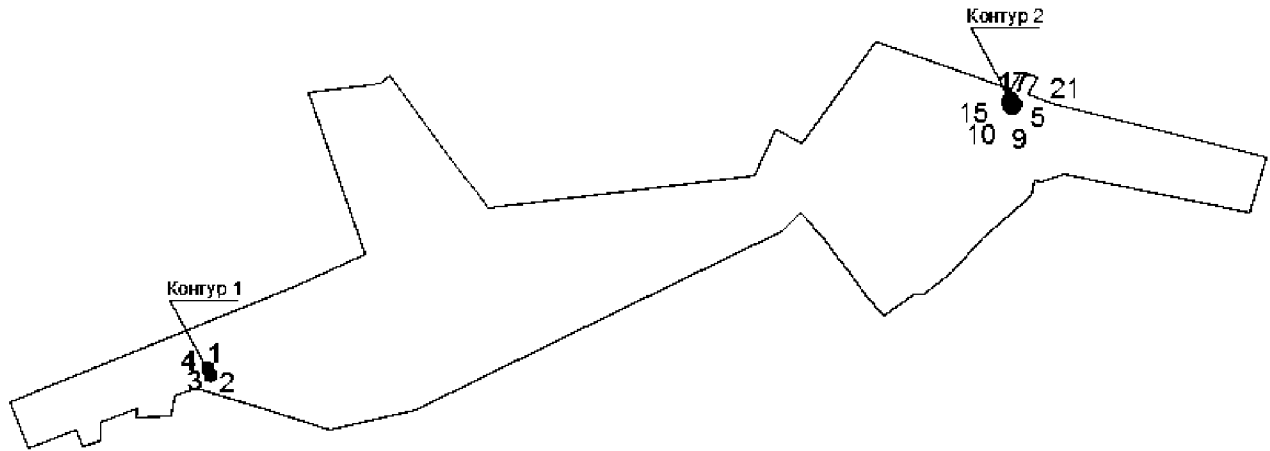
В связи с уточнением в проекте планировки территории границ зон планируемого размещения линейных объектов, подлежащих реконструкции в связи с изменением их местоположения, в части добавления контура № 28 корректировка перечня существующих земельных участков, на которых линейные объекты могут быть размещены на условиях сервитута, публичного сервитута, а также перечня расположенных на таких земельных участках объектов недвижимого имущества (при наличии сведений о них в Едином государственном реестре недвижимости) не требуется, так как контур № 28 зоны планируемого размещения линейных объектов, подлежащих реконструкции в связи с изменением их местоположения, расположен на землях, государственная собственность на которые не разграничена. Границы публичных сервитутов, предлагаемых к установлению, отражены в разделе IV. Чертеж межевания территории.

*Перечень координат характерных точек образуемых земельных участков
(система координат – МСК-52)*

| Обозначение характерных точек границы | Координаты | |
|---|------------|------------|
| | X, м | Y, м |
| Условный номер земельного участка: 52:18:0060167:3У1 | | |
| 1 | 529943,77 | 2218606,00 |
| 2 | 529940,09 | 2218613,98 |
| 3 | 529932,42 | 2218611,65 |
| 4 | 529929,63 | 2218617,71 |
| 5 | 529926,02 | 2218626,09 |
| 6 | 529925,93 | 2218626,35 |
| 7 | 529923,77 | 2218625,07 |
| 8 | 529924,77 | 2218623,38 |
| 9 | 529922,71 | 2218622,15 |
| 10 | 529918,03 | 2218619,26 |
| 11 | 529921,52 | 2218609,97 |

| Обозначение характерных точек границы | Координаты | |
|--|------------|------------|
| | X, м | Y, м |
| 12 | 529927,31 | 2218611,87 |
| 13 | 529927,79 | 2218609,98 |
| 14 | 529931,73 | 2218610,99 |
| 15 | 529935,66 | 2218612,00 |
| 16 | 529938,34 | 2218603,33 |
| 1 | 529943,77 | 2218606,00 |
| Условный номер земельного участка: 52:18:0060167:37:3У1 | | |
| 17 | 529943,74 | 2218617,51 |
| 18 | 529940,99 | 2218616,65 |
| 19 | 529938,51 | 2218620,81 |
| 20 | 529932,77 | 2218630,41 |
| 21 | 529931,71 | 2218629,78 |
| 6 | 529925,93 | 2218626,35 |
| 5 | 529926,02 | 2218626,09 |
| 4 | 529929,63 | 2218617,71 |
| 22 | 529935,11 | 2218619,54 |
| 23 | 529937,22 | 2218620,25 |
| 24 | 529941,23 | 2218616,37 |
| 17 | 529943,74 | 2218617,51 |

**VI. Сведения о границах территории,
в отношении которой утвержден проект межевания**



*Перечень координат характерных точек границ территории,
в отношении которой утвержден проект межевания
(система координат - МСК 52)*

| Номер характерной точки границы | Координаты | |
|---------------------------------------|------------|------------|
| | X, м | Y, м |
| Контур № 1 | | |
| 1 | 529150,06 | 2216230,59 |
| 2 | 529127,82 | 2216239,99 |
| 3 | 529125,96 | 2216235,74 |
| 4 | 529148,78 | 2216225,74 |
| 1 | 529150,06 | 2216230,59 |
| Контур № 2 | | |
| 5 | 529925,93 | 2218626,35 |
| 6 | 529923,77 | 2218625,07 |
| 7 | 529924,77 | 2218623,38 |
| 8 | 529922,71 | 2218622,15 |
| 9 | 529918,03 | 2218619,26 |
| 10 | 529921,52 | 2218609,97 |
| 11 | 529927,31 | 2218611,87 |
| 12 | 529927,79 | 2218609,98 |

| Номер характерной точки границы | Координаты | |
|---------------------------------------|------------|------------|
| | X, м | Y, м |
| 13 | 529931,73 | 2218610,99 |
| 14 | 529935,66 | 2218612,00 |
| 15 | 529938,34 | 2218603,33 |
| 16 | 529943,77 | 2218606,00 |
| 17 | 529953,20 | 2218610,59 |
| 18 | 529948,01 | 2218619,43 |
| 19 | 529943,74 | 2218617,51 |
| 20 | 529940,99 | 2218616,65 |
| 21 | 529938,51 | 2218620,81 |
| 22 | 529932,77 | 2218630,41 |
| 23 | 529931,71 | 2218629,78 |
| 5 | 529925,93 | 2218626,35 |