



**Министерство
градостроительной деятельности и развития агломераций
Нижегородской области**

Включен в Реестр
нормативных актов органов
исполнительной власти
Нижегородской области
18 АПР 2024
№ в реестре

25441-330-006-01-03/14

П Р И К А З

11.04.2024

№ 06-01-03/14

г. Нижний Новгород

Об утверждении документации по планировке территории, расположенной от узла станции «Варя» по ул. Березовской, Черняховского, Коммуны, Вождей Революции, Ефремова до д. 164 по ул. Коминтерна в Московском, Сормовском районах г.о.г. Нижний Новгород

В соответствии со статьями 41 – 43, 45 Градостроительного кодекса Российской Федерации, пунктом 4 Особенности подготовки, согласования, утверждения, продления сроков действия документации по планировке территории, градостроительных планов земельных участков, выдачи разрешений на строительство объектов капитального строительства, разрешений на ввод в эксплуатацию, утвержденных постановлением Правительства Российской Федерации от 2 апреля 2022 г. № 575, статьями 5, 27 Закона Нижегородской области от 8 апреля 2008 г. № 37-З «Об основах регулирования градостроительной деятельности на территории Нижегородской области», пунктом 3.1.10 Положения о министерстве градостроительной деятельности и развития агломераций Нижегородской области, утвержденного постановлением Правительства Нижегородской области от 16 апреля 2020 г. № 308,

п р и к а з ы в а ю :

1. Утвердить прилагаемую документацию по планировке территории (проект планировки и межевания территории), расположенной от узла станции «Варя» по ул. Березовской, Черняховского, Коммуны, Вождей Революции,

Ефремова до д. 164 по ул. Коминтерна в Московском, Сормовском районах г.о.г. Нижний Новгород (далее – документация по планировке территории).

2. Министерству градостроительной деятельности и развития агломераций Нижегородской области:

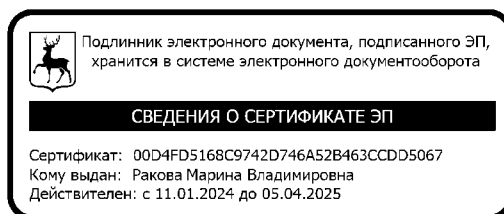
2.1. Направить утвержденную документацию по планировке территории главе города Нижнего Новгорода для опубликования в порядке, установленном для официального опубликования муниципальных правовых актов, иной официальной информации, и размещения на официальном сайте муниципального образования в информационно-телекоммуникационной сети «Интернет».

2.2. Обеспечить размещение документации по планировке территории в государственной информационной системе обеспечения градостроительной деятельности Нижегородской области.

2.3. Разместить настоящий приказ на официальном сайте министерства градостроительной деятельности и развития агломераций Нижегородской области в информационно-телекоммуникационной сети «Интернет».

3. Настоящий приказ вступает в силу после дня его опубликования.

Министр



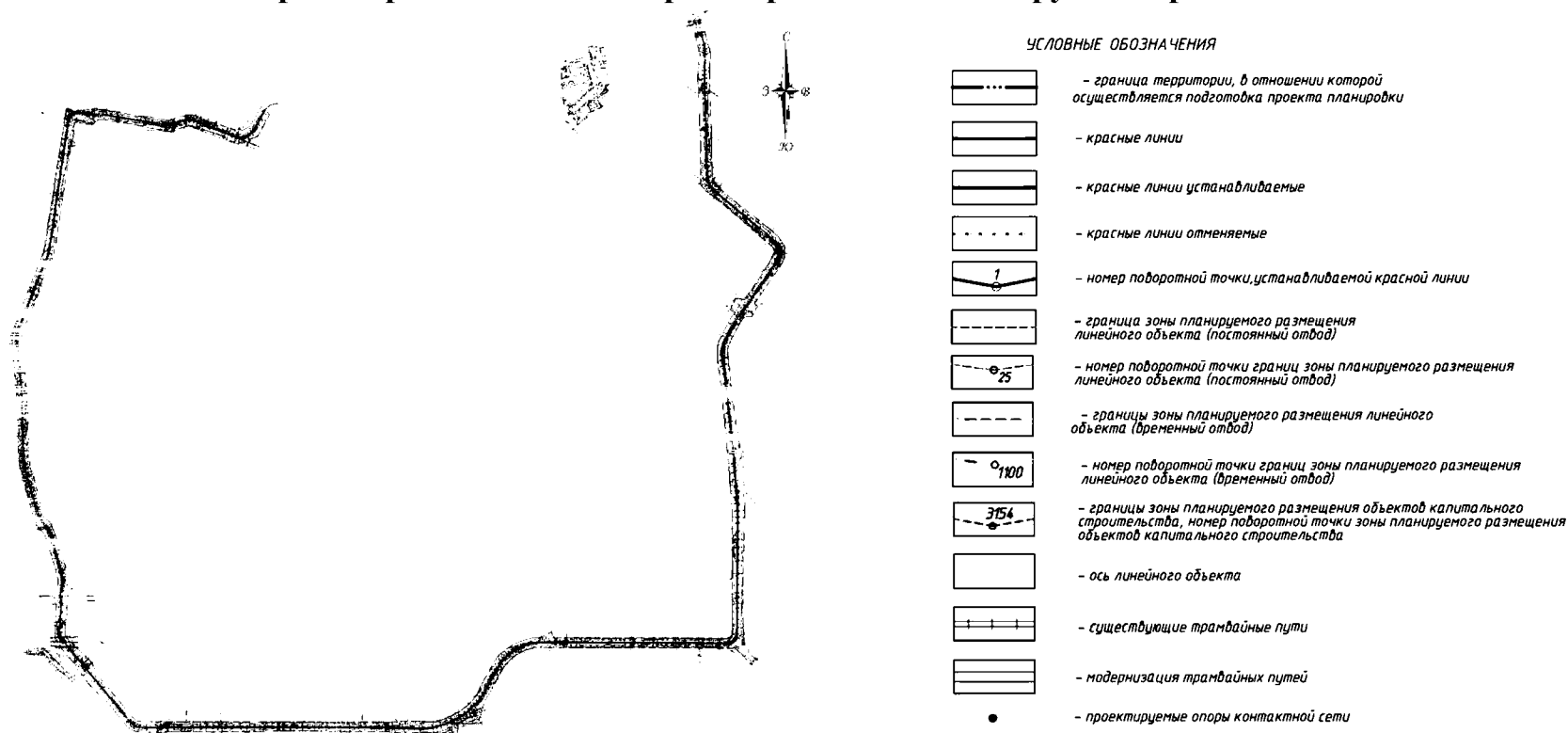
М.В.Ракова

УТВЕРЖДЕНА
приказом министерства
градостроительной деятельности
и развития агломераций
Нижегородской области
от 11.04.2024 № 06-01-03/14

Документация по планировке территории (проект планировки и межевания территории), расположенной от узла станции «Варя» по ул. Березовской, Черняховского, Коммуны, Вождей Революции, Ефремова до д. 164 по ул. Коминтерна в Московском, Сормовском районах г.о.г. Нижний Новгород

Проект планировки территории

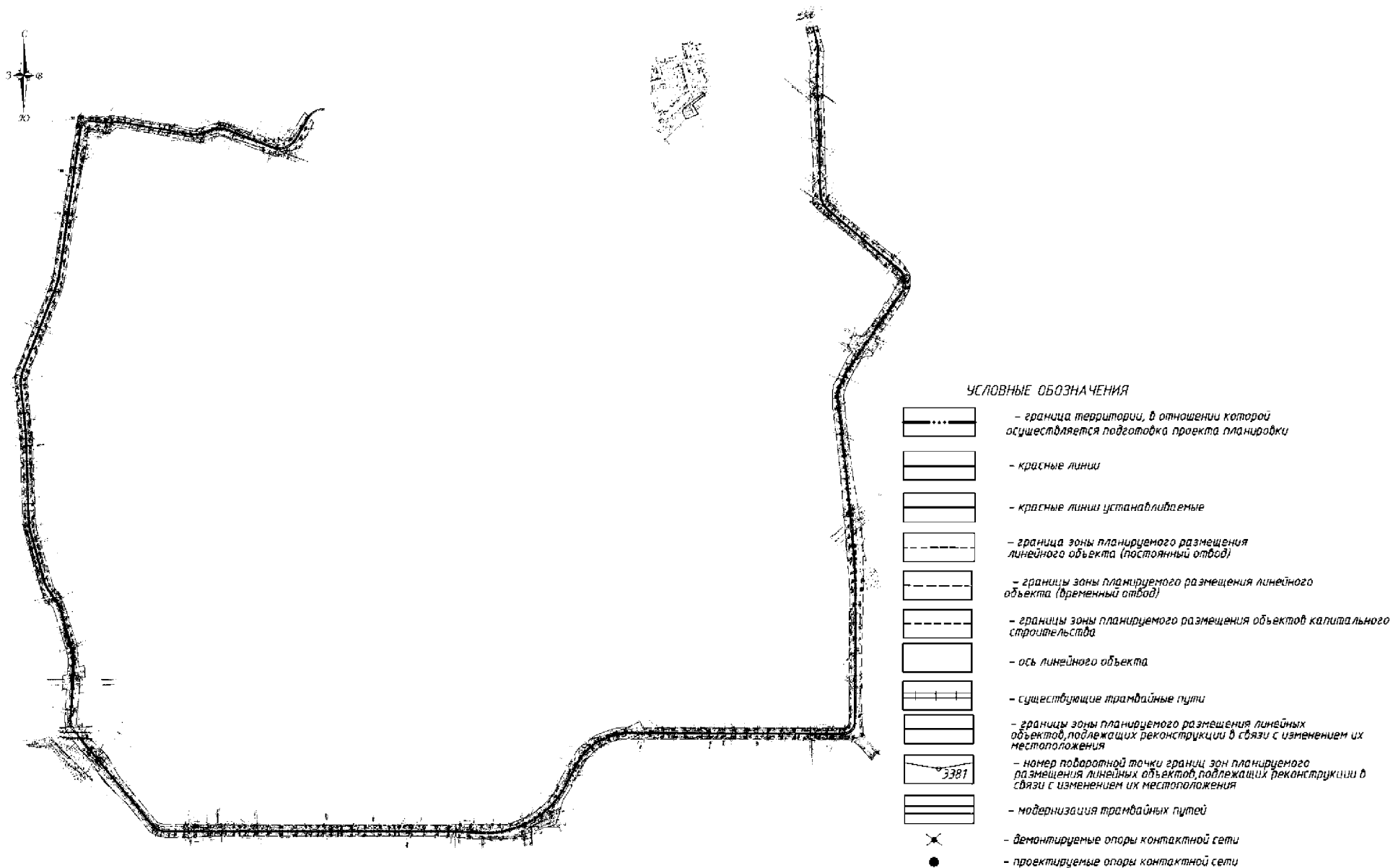
I. Чертеж красных линий/Чертеж границ зон планируемого размещения линейного объекта



*Перечень координат поворотных точек устанавливаемых красных линий
(система координат – МСК-52)*

Номер поворотной точки	Координаты, м	
	X	Y
Контур 1		
1	533516,34	2207616,71
2	533524,07	2207644,01
3	533510,89	2207647,97
4	533483,63	2207656,37
5	533473,85	2207659,17
6	533445,68	2207668,05
6a	533448,91	2207680,20
7	533442,05	2207682,03
8	533370,63	2207701,13
9	533287,73	2207729,84
10	533216,23	2207745,71
11	533190,55	2207758,41
12	533158,50	2207790,90
13	533152,41	2207797,08
14	533084,56	2207804,58
15	533073,01	2207805,38
16	533068,26	2207805,97
17	533068,20	2207805,97
Контур 2		
18	533485,18	2207624,81
19	533431,04	2207638,94
20	533437,40	2207664,53
21	533365,71	2207683,70
22	533275,01	2207713,39
23	533211,91	2207731,11
24	533184,73	2207744,56
25	533168,58	2207759,52
25a	533156,63	2207769,34
26	533101,63	2207775,45
27	533101,80	2207776,93
27a	533065,00	2207781,25
28	533031,91	2207785,14
29	533029,91	2207785,38
29a	533029,90	2207785,26
Контур 3		
30	532714,22	2206064,35
31	532713,29	2206063,94
32	532683,66	2206050,24

II. Чертеж границ зон планируемого размещения линейных объектов, подлежащих реконструкции в связи с изменением их местоположения



III. Положение о размещении линейного объекта

Документация по планировке территории подготовлена в целях строительства объекта регионального значения: «Модернизация трамвайной сети», учтенного в Схеме территориального планирования Нижегородской области, утвержденной постановлением Правительства Нижегородской области от 29 апреля 2010 г. № 254. На объект выполнена проектная документация «Создание имущественного комплекса наземного электрического транспорта общего пользования в городе Нижнем Новгороде (Этап 1.2.1.1 Создание трамвайной линии на участке Сормовское кольцо от узла «Варя» до д. 164 ул. Коминтерна. Реконструкция тяговой подстанции № 6 (г. Н.Новгород, ул. Полускатный переулок, д. 16а) и тяговой подстанции № 21 (г. Н. Новгород, ул. Циолковского, д. 5а)». Документацией по планировке территории предусматривается строительство трамвайных путей, переустройство контактной сети и реконструкция зданий тяговой подстанции № 6 и тяговой подстанции № 21.

Документацией предусмотрены:

1) строительство трамвайных линий ориентировочной протяженностью 6959 м. Трамвайные линии проектируются как самостоятельное трамвайное полотно, имеющее 2 трамвайных пути, с включением обособленных участков, а также участков, совмещенных с автомобильной дорогой. Плановое положение оси междупутья трамвайных путей максимально приближено к существующему. Вертикальное положение трамвайных путей увязано с существующими отметками трамвайных путей в местах примыкания с существующими переездами. Основные технические решения трамвайных линий принимались исходя из необходимости максимально возможного использования существующих улиц.

2) реконструкция тяговых подстанций № 6 и № 21 путем сноса существующих и строительства новых зданий, отвечающих современным нормам и требованиям, со следующими параметрами:

– тяговая подстанция ТП № 6: площадь - 163 кв.м., этажность – 1 этаж; мощность - 1104 кВт;

– тяговая подстанция ТП № 21: площадь - 153 кв.м., этажность – 1 этаж;
мощность - 636,5 кВт;

3) переустройство контактной сети:

- количество устанавливаемых опор контактной сети – 482 шт.;
- ориентировочная протяженность контактной сети троллейбуса – 1,4 км одиночного пути;
- ориентировочная протяженность контактной сети трамвая – 13,9 км одиночного пути;

4) демонтаж 393 опор контактной сети.

Перечень зданий и сооружений, подлежащих сносу

Наименование	Этажность	Площадь застройки, кв.м	Суммарная поэтажная площадь здания, кв.м.
Строение металлическое	1	12	12
Строение каменное	1	27	27
Строение каменное	1	24	24
Строение металлическое	1	20	20
Трансформаторная подстанция № 6	1	217	217
Трансформаторная подстанция № 21	1	244	244

На участке от ул. Черняховского до ул. Ярошенко контактная сеть троллейбуса и трамвая имеет общие опорные и поддерживающие устройства. Проектным решением предусматривается замена контактной сети трамвая и переустройство существующей троллейбусной подвески на общих с трамвайной контактной сетью опорных и поддерживающих устройствах.

В соответствии с техническими условиями муниципального казенного учреждения «Управление инженерной защиты территории города Нижнего Новгорода» от 28 марта 2023 г. № 29/01-13 в составе проектной документации при необходимости будут предусмотрены мероприятия по защите территории от затопления, подтопления и негативного воздействия от водных объектов - рек Левинка и Параша.

Строительство линейного объекта планируется в 1 этап.

Границы зон планируемого размещения линейного объекта устанавливаются на территории городского округа г. Нижний Новгород, в Московском и Сормовском районах города.

Проектом планировки определены границы зоны планируемого размещения линейного объекта (постоянный отвод) для размещения трамвайных путей, тяговых подстанций № 6, № 21, границы зоны планируемого размещения линейного объекта (временный отвод) для монтажа части опор контактной сети, устройства площадок под складирование строительных материалов, размещения строительной техники.

Перенос (переустройство) контактной сети выполняется в границах зон планируемого размещения линейного объекта. Для участков переустройства контактной сети вне границ зон планируемого размещения линейного объекта (временный и постоянный отвод) устанавливаются границы зон планируемого размещения линейных объектов, подлежащих реконструкции в связи с изменением их местоположения.

На территории установлены красные линии. Документацией по планировке территории предусматривается изменение красных линий с учетом существующей градостроительной ситуации, расположения объектов капитального строительства, инженерных сетей, а также с учетом сведений о границах земельных участков, зарегистрированных в Едином государственном реестре недвижимости.

Перечень координат характерных точек границ зоны планируемого размещения линейного объекта (постоянный отвод) (система координат МСК – 52)

Номер характерной точки	Координаты, м	
	X	Y
Контур 1		
1	531251,79	2208182,65
2	531288,66	2207957,91
3	531288,54	2207949,75
4	531289,14	2207943,38
5	531289,87	2207935,80
6	531290,38	2207929,87
7	531290,72	2207925,31
8	531290,79	2207918,28

Номер характерной точки	Координаты, м	
	X	Y
9	531290,91	2207912,36
10	531290,91	2207911,09
11	531290,49	2207893,65
12	531290,54	2207892,47
13	531290,46	2207889,84
14	531290,36	2207887,04
15	531290,01	2207880,02
16	531289,68	2207875,75
17	531289,14	2207871,34

Номер характерной точки	Координаты, м	
	X	Y
18	531288,08	2207865,61
19	531286,80	2207860,95
20	531285,60	2207857,77
21	531284,03	2207854,27
22	531282,23	2207850,79
23	531280,84	2207848,34
24	531275,50	2207839,04
25	531275,32	2207839,17
26	531254,12	2207805,28
27	531255,32	2207804,56
28	531245,64	2207789,3
29	531229,13	2207762,12
30	531213,24	2207736,18
31	531195,83	2207708,01
32	531179,82	2207681,98
33	531163,76	2207655,82
34	531147,33	2207629,46
35	531131,84	2207604,33
36	531114,10	2207578,10
37	531048,05	2207465,83
38	531035,22	2207442,46
39	531029,04	2207430,65
40	531018,23	2207409,66
41	531009,38	2207390,85
42	531000,66	2207372,57
43	530985,02	2207338,13
44	530907,85	2207175,17
45	530905,58	2207171,67
46	530898,30	2207155,75
47	530896,66	2207155,82
48	530892,58	2207147,21
49	530883,31	2207127,62
50	530883,01	2207126,57
51	530875,45	2207110,60
52	530865,20	2207088,97
53	530854,13	2207065,59
54	530853,55	2207064,78
55	530852,47	2207062,47
56	530850,65	2207058,56
57	530850,05	2207057,19
58	530849,42	2207055,67
59	530848,62	2207053,51
60	530848,12	2207051,96
61	530847,53	2207049,74
62	530846,88	2207045,61

Номер характерной точки	Координаты, м	
	X	Y
63	530846,81	2207041,37
64	530847,45	2207036,55
65	530848,71	2207032,23
66	530850,84	2207027,72
67	530853,33	2207024,03
68	530855,95	2207021,12
69	530858,57	2207018,83
70	530861,06	2207017,07
71	530864,09	2207015,28
72	530866,65	2207013,95
73	530870,46	2207012,10
74	531328,50	2206795,33
75	531329,50	2206795,38
76	531331,19	2206794,27
77	531360,53	2206780,44
78	531361,04	2206781,57
79	531381,67	2206772,25
80	531412,39	2206757,53
81	531434,01	2206743,91
82	531454,20	2206726,18
83	531458,47	2206721,57
84	531464,64	2206714,20
85	531469,32	2206707,97
86	531474,95	2206699,54
87	531479,39	2206691,97
88	531483,60	2206683,77
89	531488,45	2206672,59
90	531491,23	2206664,89
91	531493,63	2206657,03
92	531496,70	2206643,88
93	531498,50	2206632,01
94	531499,39	2206620,66
95	531498,65	2206608,37
96	531499,23	2206599,16
97	531499,58	2206590,92
98	531498,37	2206590,87
99	531500,19	2206550,55
100	531502,55	2206550,65
101	531503,06	2206542,14
102	531504,84	2206526,13
103	531507,04	2206513,23
104	531510,90	2206496,78
105	531514,95	2206483,37
106	531518,02	2206474,70
107	531524,08	2206460,01

Номер характерной точки	Координаты, м	
	X	Y
108	531530,59	2206446,66
109	531536,89	2206435,40
110	531541,19	2206428,43
111	531544,79	2206422,97
112	531549,99	2206415,60
113	531553,52	2206408,44
114	531556,20	2206406,45
115	531568,11	2206391,22
116	531582,36	2206377,67
117	531594,36	2206368,52
118	531604,45	2206360,46
119	531627,42	2206345,89
120	531629,82	2206343,42
121	531639,55	2206339,16
122	531655,91	2206332,67
123	531664,23	2206328,52
124	531663,74	2206327,32
125	531700,77	2206312,18
126	531700,96	2206312,65
127	531713,75	2206307,33
128	531714,37	2206306,55
129	531730,69	2206299,44
130	531739,64	2206295,59
131	531748,02	2206291,71
132	531756,52	2206287,67
133	531765,33	2206283,45
134	531781,28	2206275,81
135	531795,04	2206269,22
136	531809,36	2206262,36
137	531833,42	2206250,83
138	531845,43	2206245,08
139	531859,92	2206238,16
140	531868,85	2206233,86
141	531886,60	2206225,36
142	531908,49	2206214,87
143	531933,05	2206203,10
144	531950,30	2206194,84
145	531966,85	2206186,91
146	531980,42	2206180,41
147	531991,91	2206174,91
148	532000,06	2206171,00
149	531999,98	2206170,82
150	532036,05	2206153,54
151	532036,86	2206153,17
152	532051,97	2206145,94

Номер характерной точки	Координаты, м	
	X	Y
153	532052,24	2206146,01
154	532070,45	2206137,29
155	532081,80	2206131,85
156	532091,24	2206127,33
157	532105,24	2206120,79
158	532119,51	2206113,69
159	532134,43	2206106,72
160	532141,06	2206103,47
161	532164,99	2206092,00
162	532180,94	2206084,36
163	532199,09	2206075,67
164	532220,80	2206065,26
165	532239,81	2206056,15
166	532256,81	2206048,01
167	532277,70	2206038,01
168	532299,10	2206027,75
169	532336,38	2206009,89
170	532336,29	2206009,71
171	532372,36	2205992,43
172	532372,37	2205992,45
173	532391,92	2205983,09
174	532393,29	2205985,95
175	532408,92	2205978,46
176	532436,46	2205965,27
177	532454,03	2205957,49
178	532463,15	2205955,60
179	532472,34	2205955,54
180	532480,63	2205957,07
181	532489,16	2205960,25
182	532490,77	2205959,55
183	532491,69	2205961,48
184	532576,54	2206000,32
185	532583,63	2206003,97
186	532611,59	2206016,70
187	532623,65	2206023,21
188	532660,12	2206039,34
189	532713,29	2206063,94
190	532714,63	2206061,06
191	532750,93	2206077,85
192	532750,73	2206078,27
193	532763,31	2206084,09
194	532762,53	2206085,93
195	532765,28	2206087,11
196	532766,09	2206085,37
197	532784,57	2206093,92

Номер характерной точки	Координаты, м	
	X	Y
198	532789,12	2206096,02
199	532791,49	2206096,93
200	532794,62	2206098,51
201	532797,14	2206099,90
202	532799,44	2206101,27
203	532800,96	2206102,20
204	532800,86	2206102,37
205	532800,89	2206102,39
206	532804,90	2206105,63
207	532808,29	2206110,25
208	532812,77	2206115,94
209	532811,09	2206116,95
210	532816,67	2206128,65
211	532824,79	2206149,26
212	532828,48	2206157,17
213	532838,90	2206179,48
214	532845,25	2206199,40
215	532853,78	2206220,51
216	532858,71	2206229,25
217	532860,44	2206232,06
218	532862,72	2206238,66
219	532866,81	2206252,78
220	532870,95	2206263,02
221	532875,24	2206272,67
222	532880,91	2206282,78
223	532886,71	2206291,23
224	532892,98	2206298,89
225	532897,09	2206299,40
226	532916,28	2206320,55
227	532929,77	2206335,42
228	532947,40	2206354,86
229	532947,77	2206354,52
230	532974,65	2206384,15
231	532974,28	2206384,48
232	532977,51	2206387,90
233	532979,50	2206389,86
234	532982,03	2206392,23
235	532986,81	2206396,31
236	532989,37	2206398,32
237	532992,18	2206400,40
238	532994,51	2206402,01
239	532999,82	2206405,38
240	533002,48	2206406,93
241	533003,39	2206407,09
242	533005,68	2206408,36

Номер характерной точки	Координаты, м	
	X	Y
243	533005,82	2206408,23
244	533014,65	2206413,11
245	533014,98	2206413,50
246	533021,82	2206417,30
247	533026,24	2206419,84
248	533032,54	2206423,92
249	533036,54	2206426,79
250	533042,49	2206431,53
251	533048,12	2206436,58
252	533051,91	2206440,33
253	533057,12	2206446,04
254	533067,63	2206458,11
255	533075,52	2206467,17
256	533084,45	2206477,44
257	533091,40	2206485,42
258	533099,06	2206494,22
259	533106,96	2206503,29
260	533113,11	2206510,36
261	533114,62	2206511,82
262	533126,27	2206525,21
263	533127,44	2206526,83
264	533129,77	2206529,51
265	533133,12	2206533,35
266	533140,70	2206542,05
267	533145,33	2206547,46
268	533150,00	2206553,35
269	533152,99	2206557,43
270	533156,01	2206561,84
271	533160,87	2206569,61
272	533164,74	2206576,58
273	533167,96	2206582,78
274	533172,41	2206591,41
275	533176,71	2206599,73
276	533184,28	2206614,39
277	533194,00	2206633,22
278	533205,20	2206654,89
279	533211,76	2206667,59
280	533221,69	2206686,83
281	533226,46	2206696,07
282	533237,47	2206717,37
283	533246,14	2206734,18
284	533254,20	2206749,78
285	533261,38	2206763,69
286	533267,33	2206775,00
287	533274,57	2206788,16

Номер характерной точки	Координаты, м	
	X	Y
288	533278,95	2206795,79
289	533283,41	2206803,37
290	533289,15	2206812,80
291	533290,35	2206814,39
292	533299,71	2206829,47
293	533300,61	2206831,26
294	533306,99	2206841,55
295	533328,10	2206875,52
296	533331,04	2206880,26
297	533336,69	2206889,36
298	533338,63	2206892,50
299	533340,39	2206895,49
300	533341,92	2206898,24
301	533343,23	2206900,76
302	533345,35	2206905,15
303	533347,17	2206909,32
304	533348,64	2206913,02
305	533350,30	2206917,68
306	533351,27	2206919,43
307	533352,33	2206922,89
308	533353,58	2206927,61
309	533354,37	2206931,08
310	533355,33	2206936,18
311	533355,45	2206938,18
312	533356,48	2206945,94
313	533357,04	2206953,02
314	533357,72	2206962,90
315	533358,52	2206974,60
316	533359,40	2206987,42
317	533359,98	2206995,91
318	533360,30	2207000,60
319	533360,71	2207006,46
320	533361,13	2207012,60
321	533361,53	2207018,51
322	533362,30	2207029,66
323	533363,55	2207047,92
324	533364,32	2207059,14
325	533364,46	2207061,27
326	533364,78	2207063,24
327	533365,99	2207080,95
328	533365,95	2207082,92
329	533366,80	2207095,30
330	533367,57	2207106,52
331	533368,44	2207119,28
332	533369,18	2207130,09

Номер характерной точки	Координаты, м	
	X	Y
333	533369,61	2207136,40
334	533370,07	2207143,10
335	533370,49	2207149,18
336	533371,24	2207160,09
337	533371,79	2207168,19
338	533372,94	2207184,84
339	533373,51	2207191,17
340	533374,37	2207197,84
341	533375,39	2207204,12
342	533377,15	2207212,63
343	533379,58	2207221,99
344	533381,48	2207228,46
345	533388,52	2207252,36
346	533392,41	2207265,58
347	533394,92	2207274,12
348	533397,44	2207282,52
349	533400,68	2207293,16
350	533403,50	2207302,16
351	533409,41	2207320,59
352	533412,63	2207330,62
353	533424,84	2207368,71
354	533425,40	2207369,86
355	533430,64	2207386,81
356	533430,96	2207388,46
357	533441,69	2207423,24
358	533449,07	2207447,17
359	533461,04	2207485,96
360	533468,50	2207510,18
361	533484,47	2207561,95
362	533484,66	2207561,89
363	533496,45	2207600,11
364	533496,26	2207600,17
365	533499,90	2207612,03
366	533500,94	2207615,73
367	533501,38	2207617,65
368	533501,75	2207619,71
369	533501,93	2207625,75
370	533501,32	2207629,35
371	533500,35	2207632,30
372	533498,80	2207635,44
373	533496,41	2207638,79
374	533493,94	2207641,27
375	533489,98	2207644,04
376	533485,52	2207646,14
377	533479,48	2207648,27

Номер характерной точки	Координаты, м	
	X	Y
378	533471,39	2207650,93
379	533463,59	2207653,49
380	533458,32	2207655,23
381	533455,57	2207656,16
382	533451,89	2207657,56
383	533449,30	2207658,70
384	533433,65	2207667,09
387	533425,82	2207669,80
388	533422,33	2207671,71
389	533417,66	2207673,95
390	533413,35	2207675,70
391	533408,15	2207677,46
392	533224,55	2207729,68
393	533220,43	2207730,87
396	533213,89	2207732,97
397	533210,91	2207734,10
398	533207,41	2207735,63
399	533203,16	2207737,82
400	533198,09	2207740,96
401	533191,08	2207746,41
402	533188,71	2207748,54
403	533186,44	2207749,87
404	533185,36	2207750,76
405	533184,09	2207752,91
406	533164,83	2207771,40
407	533160,72	2207775,19
408	533158,78	2207776,80
409	533151,49	2207781,45
410	533149,59	2207782,62
411	533137,56	2207785,41
412	533126,66	2207786,65
413	533122,39	2207788,27
414	533082,50	2207791,21
415	533064,90	2207792,55
416	533036,95	2207794,56
417	533018,03	2207795,95
418	533008,26	2207796,70
419	533003,65	2207797,05
420	532994,52	2207797,91
421	532991,05	2207798,56
422	532987,39	2207799,66
423	532981,67	2207801,92
424	532977,88	2207803,85
425	532975,55	2207805,21
426	532971,39	2207808,05

Номер характерной точки	Координаты, м	
	X	Y
427	532967,78	2207811,00
428	532965,10	2207813,52
429	532961,95	2207816,96
430	532957,98	2207822,28
431	532955,55	2207826,32
432	532952,48	2207832,91
433	532950,46	2207839,09
434	532949,25	2207844,92
435	532948,57	2207850,32
436	532947,11	2207869,21
437	532945,54	2207890,21
438	532942,46	2207909,27
439	532952,48	2207911,01
440	532953,56	2207894,82
441	532955,75	2207872,43
442	532956,70	2207859,74
443	532958,28	2207846,24
444	532960,80	2207837,79
445	532965,49	2207828,70
446	532970,38	2207822,32
447	532974,78	2207817,98
448	532983,53	2207811,82
449	532991,18	2207808,35
450	532993,44	2207807,59
451	532994,31	2207806,57
452	532994,03	2207804,98
453	533000,35	2207803,76
454	533005,28	2207803,17
455	533008,94	2207802,74
456	533018,67	2207801,97
457	533023,67	2207801,60
458	533029,47	2207801,17
459	533035,11	2207800,76
460	533038,59	2207800,50
461	533043,01	2207800,17
462	533048,21	2207799,79
463	533053,84	2207799,38
464	533061,65	2207798,80
465	533077,22	2207797,66
466	533087,47	2207796,90
467	533103,75	2207795,70
468	533122,84	2207794,30
469	533123,83	2207794,42
470	533137,04	2207793,44
471	533141,25	2207793,03

Номер характерной точки	Координаты, м	
	X	Y
472	533145,02	2207792,45
473	533150,26	2207791,18
474	533156,41	2207788,54
475	533161,19	2207785,47
476	533166,11	2207781,32
477	533172,65	2207775,11
478	533179,83	2207768,21
479	533195,52	2207753,37
480	533201,06	2207748,99
481	533206,88	2207745,30
482	533207,68	2207746,73
483	533211,24	2207744,84
484	533214,03	2207743,53
485	533218,96	2207741,60
486	533224,61	2207739,79
487	533229,17	2207738,48
488	533412,50	2207686,35
489	533416,26	2207685,16
491	533426,50	2207680,67
494	533436,70	2207672,77
495	533444,52	2207668,57
496	533452,34	2207664,38
497	533457,25	2207662,24
498	533462,34	2207660,43
499	533484,35	2207653,19
500	533488,65	2207651,73
501	533488,73	2207651,93
502	533493,29	2207650,06
503	533496,69	2207648,21
504	533499,49	2207646,20
505	533501,67	2207644,18
506	533504,72	2207640,46
507	533505,80	2207638,71
508	533507,53	2207635,03
509	533508,97	2207629,43
510	533509,20	2207624,20
511	533508,56	2207619,30
512	533507,73	2207615,80
513	533507,05	2207613,43
514	533505,07	2207606,98
515	533501,07	2207594,01
516	533489,39	2207556,12
517	533483,06	2207535,58
518	533478,32	2207520,24
519	533473,46	2207504,47

Номер характерной точки	Координаты, м	
	X	Y
520	533468,20	2207487,41
521	533462,73	2207469,68
522	533458,22	2207455,04
523	533448,89	2207424,79
524	533437,10	2207386,56
525	533436,42	2207385,03
526	533431,18	2207368,07
527	533430,98	2207366,78
528	533425,91	2207351,00
529	533422,45	2207340,23
530	533415,90	2207319,83
531	533410,34	2207302,49
532	533406,13	2207289,04
533	533401,67	2207274,28
534	533398,60	2207263,87
535	533393,30	2207245,89
536	533387,48	2207226,11
537	533385,28	2207218,39
538	533383,81	2207212,49
539	533382,79	2207207,83
540	533381,38	2207200,30
541	533380,56	2207195,00
542	533379,65	2207187,46
543	533378,81	2207176,76
544	533378,01	2207165,06
545	533377,59	2207158,93
546	533377,10	2207151,79
547	533376,54	2207143,64
548	533375,89	2207134,04
549	533375,45	2207127,73
550	533374,78	2207117,90
551	533374,10	2207108,07
552	533373,77	2207103,20
553	533373,29	2207096,11
554	533372,35	2207082,51
555	533372,02	2207080,54
556	533370,81	2207062,83
557	533370,87	2207060,83
558	533370,21	2207051,22
559	533369,48	2207040,67
560	533368,94	2207032,77
561	533368,18	2207021,63
562	533367,79	2207015,91
563	533367,41	2207010,40
564	533367,05	2207005,20

Номер характерной точки	Координаты, м	
	X	Y
565	533366,68	2206999,70
566	533366,31	2206994,40
567	533365,85	2206987,67
568	533363,12	2206947,76
569	533362,71	2206942,73
570	533362,43	2206940,19
571	533362,13	2206937,83
572	533361,68	2206935,06
573	533361,25	2206932,64
574	533360,28	2206927,96
575	533359,09	2206923,17
576	533357,43	2206917,54
577	533357,14	2206916,59
578	533356,25	2206913,93
579	533354,06	2206908,24
580	533351,59	2206902,67
581	533349,32	2206898,12
582	533346,60	2206893,25
583	533343,73	2206888,52
584	533338,92	2206880,79
585	533330,82	2206867,75
586	533317,54	2206846,38
587	533306,05	2206827,88
588	533304,84	2206826,28
589	533295,48	2206811,20
590	533294,60	2206809,41
591	533290,15	2206802,14
592	533284,03	2206791,77
593	533277,05	2206779,43
594	533270,12	2206766,57
595	533262,91	2206752,65
596	533256,31	2206739,87
597	533249,01	2206725,73
598	533244,04	2206716,11
599	533239,10	2206706,55
600	533231,94	2206692,69
601	533225,88	2206680,94
602	533220,40	2206670,34
603	533211,66	2206653,42
604	533201,71	2206634,15
605	533194,34	2206619,88
606	533189,10	2206609,73
607	533183,72	2206599,31
608	533178,81	2206589,80
609	533174,49	2206581,44

Номер характерной точки	Координаты, м	
	X	Y
610	533171,38	2206575,41
611	533167,06	2206567,39
612	533165,20	2206564,20
613	533162,21	2206559,42
614	533157,67	2206552,80
615	533154,68	2206548,78
616	533151,06	2206544,25
617	533148,40	2206541,12
618	533141,77	2206533,51
619	533136,06	2206526,95
620	533132,28	2206522,61
621	533130,83	2206521,24
622	533119,08	2206507,93
623	533118,00	2206506,23
624	533112,45	2206499,85
625	533097,71	2206482,92
626	533087,51	2206471,20
627	533083,44	2206466,53
628	533074,23	2206455,95
629	533074,72	2206455,50
630	533066,47	2206446,03
631	533057,08	2206435,38
632	533053,83	2206432,05
633	533049,62	2206428,10
634	533043,85	2206423,50
635	533038,78	2206419,90
636	533032,09	2206415,53
637	533029,22	2206413,79
638	533022,94	2206410,24
639	533022,03	2206410,08
640	533013,79	2206405,52
641	533006,49	2206401,49
642	533005,90	2206400,78
643	533002,39	2206398,65
644	532999,91	2206397,04
645	532993,63	2206391,06
646	532989,51	2206387,35
647	532982,99	2206381,08
648	532967,93	2206364,71
649	532957,36	2206353,59
650	532946,95	2206342,19
651	532946,15	2206343,06
652	532931,72	2206327,16
653	532919,77	2206313,98
654	532902,74	2206295,21

Номер характерной точки	Координаты, м	
	X	Y
655	532901,68	2206294,03
656	532900,94	2206293,16
657	532902,46	2206291,88
658	532900,53	2206289,58
659	532899,02	2206290,89
660	532897,45	2206289,05
661	532892,77	2206282,81
662	532888,77	2206276,72
663	532884,97	2206270,08
664	532881,99	2206264,07
665	532878,74	2206256,41
666	532875,35	2206248,01
667	532872,43	2206240,78
668	532870,96	2206234,54
669	532867,19	2206224,52
670	532864,19	2206217,58
671	532859,57	2206201,74
672	532854,33	2206187,61
673	532838,80	2206152,17
674	532836,39	2206146,68
675	532828,18	2206124,07
676	532825,37	2206117,13
677	532822,03	2206110,49
678	532820,51	2206111,40
679	532815,20	2206103,72
680	532813,93	2206104,15
681	532809,91	2206099,91
682	532804,98	2206096,12
683	532804,76	2206096,45
684	532800,02	2206093,70
685	532795,36	2206091,36
686	532791,97	2206089,86
687	532792,04	2206089,69
688	532769,02	2206079,04
689	532769,82	2206077,30
690	532767,13	2206075,97
691	532766,24	2206077,76
692	532728,43	2206060,26
693	532729,57	2206057,80
694	532498,04	2205950,71
695	532491,20	2205947,62
696	532484,36	2205945,05
697	532476,48	2205943,24
698	532467,63	2205942,54
699	532459,69	2205943,17

Номер характерной точки	Координаты, м	
	X	Y
700	532450,90	2205945,28
701	532442,81	2205948,50
702	532429,07	2205954,54
703	532430,42	2205957,42
704	532392,01	2205975,82
705	532391,54	2205974,76
706	532388,70	2205976,12
707	532389,36	2205977,61
708	532369,76	2205987,00
709	532368,79	2205987,25
710	532352,00	2205995,29
711	532328,26	2206006,66
712	532294,17	2206022,99
713	532268,84	2206035,13
714	532255,46	2206041,54
715	532238,45	2206049,69
716	532223,67	2206056,77
717	532201,36	2206067,45
718	532181,01	2206077,20
719	532157,18	2206088,62
720	532138,63	2206097,50
721	532117,99	2206107,39
722	532101,63	2206115,23
723	532086,25	2206122,60
724	532086,35	2206122,79
725	532049,54	2206140,43
726	532034,31	2206147,70
727	532033,49	2206147,89
728	532012,81	2206157,76
729	531991,85	2206167,77
730	531976,07	2206175,15
731	531956,63	2206184,44
732	531942,88	2206191,27
733	531930,31	2206197,17
734	531899,03	2206212,14
735	531872,42	2206224,83
736	531854,03	2206233,61
737	531840,66	2206240,00
738	531826,43	2206246,80
739	531812,13	2206253,63
740	531775,86	2206271,00
741	531776,08	2206271,45
742	531755,48	2206281,30
743	531753,07	2206282,46
744	531747,02	2206285,33

Номер характерной точки	Координаты, м	
	X	Y
745	531737,25	2206289,87
746	531731,43	2206292,51
747	531728,23	2206293,92
748	531724,88	2206295,38
749	531712,01	2206300,98
750	531711,03	2206301,19
751	531697,98	2206306,26
752	531680,36	2206313,52
753	531665,54	2206319,57
754	531632,69	2206333,84
755	531624,42	2206338,04
756	531597,59	2206352,93
757	531587,85	2206360,54
758	531575,61	2206370,63
759	531561,04	2206383,60
760	531546,29	2206400,13
761	531545,47	2206404,13
762	531536,73	2206414,70
763	531531,45	2206422,65
764	531521,49	2206439,71
765	531514,72	2206453,41
766	531508,81	2206467,41
767	531505,70	2206475,87
768	531501,53	2206489,05
769	531497,83	2206503,56
770	531496,03	2206512,29
771	531494,56	2206521,02
772	531493,22	2206531,26
773	531491,95	2206547,60
774	531491,03	2206566,23
775	531493,47	2206566,34
776	531491,66	2206606,63
777	531489,00	2206606,55
778	531488,51	2206618,37
779	531489,22	2206628,77
780	531486,68	2206639,06
781	531483,07	2206653,59
782	531480,58	2206661,58
783	531477,24	2206670,49
784	531470,54	2206684,75
785	531464,61	2206694,92
786	531460,23	2206701,45
787	531460,16	2206705,23
788	531457,89	2206708,23
789	531458,03	2206708,34

Номер характерной точки	Координаты, м	
	X	Y
790	531451,67	2206716,02
791	531451,32	2206715,77
792	531450,57	2206716,74
793	531439,72	2206727,50
794	531425,89	2206738,70
795	531415,25	2206745,76
796	531399,35	2206753,92
797	531371,80	2206767,23
798	531370,09	2206767,79
799	531369,66	2206767,28
800	531360,57	2206771,02
801	531357,10	2206772,77
802	531324,84	2206789,01
803	531325,32	2206790,14
804	530867,87	2207006,64
805	530864,26	2207008,33
806	530861,10	2207009,86
807	530860,88	2207009,74
808	530856,54	2207012,06
809	530853,69	2207013,95
810	530850,01	2207016,89
811	530848,36	2207018,43
812	530846,90	2207020,17
813	530844,25	2207024,01
814	530842,12	2207028,17
815	530840,53	2207032,94
816	530839,65	2207037,90
817	530839,52	2207042,97
818	530839,63	2207044,60
819	530839,59	2207045,78
820	530839,64	2207046,96
821	530839,71	2207047,55
822	530840,50	2207050,65
823	530841,54	2207053,68
824	530850,50	2207072,62
825	530861,09	2207095,14
826	530871,18	2207116,55
827	530877,48	2207129,75
828	530877,61	2207129,70
829	530892,47	2207161,10
830	530892,24	2207161,24
831	530898,44	2207174,36
832	530909,45	2207197,60
833	530924,81	2207230,19
834	530942,45	2207267,35

Номер характерной точки	Координаты, м	
	X	Y
835	530950,69	2207284,75
836	530960,81	2207306,22
837	530971,44	2207328,51
838	530982,78	2207352,82
839	530993,57	2207375,65
840	531002,35	2207394,21
841	531010,96	2207412,32
842	531020,31	2207432,26
843	531021,81	2207431,45
844	531032,79	2207451,44
845	531041,87	2207467,20
846	531042,84	2207468,89
847	531108,89	2207581,15
848	531110,21	2207588,91
849	531129,69	2207624,38
850	531222,06	2207770,84
851	531222,78	2207771,61
852	531223,47	2207772,28
853	531224,49	2207773,77
854	531238,49	2207796,08
855	531253,04	2207819,64
856	531264,88	2207839,27
857	531265,51	2207840,50
858	531272,68	2207851,82
859	531273,58	2207853,49
860	531274,76	2207856,69
861	531276,49	2207860,96
862	531277,38	2207863,30
863	531278,25	2207866,13
864	531279,04	2207868,72
865	531280,24	2207872,21
866	531280,91	2207875,51
867	531281,45	2207881,17
868	531282,31	2207887,41
869	531282,41	2207891,23
870	531284,45	2207893,80
871	531284,87	2207911,27
872	531282,84	2207911,91
873	531282,88	2207918,36
874	531282,75	2207923,24
875	531282,27	2207931,00
876	531281,74	2207936,26
877	531281,16	2207940,81
878	531280,56	2207944,75
879	531279,74	2207949,72

Номер характерной точки	Координаты, м	
	X	Y
880	531281,58	2207950,02
881	531275,11	2207989,49
882	531273,27	2207989,19
883	531247,07	2208144,10
884	531247,36	2208146,46
885	531249,50	2208146,83
886	531243,03	2208186,29
887	531240,99	2208185,97
888	531240,23	2208191,09
889	531239,85	2208194,75
890	531239,64	2208198,39
891	531239,69	2208202,28
892	531240,27	2208207,92
893	531241,32	2208212,93
894	531242,71	2208217,55
895	531244,93	2208222,86
896	531247,74	2208227,94
897	531251,05	2208232,65
898	531253,26	2208235,29
899	531256,02	2208238,15
900	531260,54	2208242,03
901	531264,73	2208244,94
902	531270,12	2208246,56
903	531276,37	2208248,34
904	531282,09	2208249,96
905	531293,84	2208253,27
906	531294,83	2208253,34
907	531313,61	2208258,28
908	531343,43	2208266,09
909	531384,59	2208276,66
910	531397,64	2208279,98
911	531413,15	2208283,89
912	531442,08	2208291,18
913	531455,09	2208294,61
914	531480,53	2208301,47
915	531514,53	2208310,16
916	531525,74	2208313,07
917	531532,25	2208315,18
918	531541,05	2208319,39
919	531549,10	2208324,89
920	531556,06	2208331,39
921	531562,24	2208339,24
922	531564,52	2208342,99
923	531570,45	2208354,13
924	531568,63	2208355,06

Номер характерной точки	Координаты, м	
	X	Y
925	531575,74	2208369,00
926	531607,68	2208431,68
927	531608,84	2208431,09
928	531627,00	2208466,72
929	531625,84	2208467,31
930	531660,95	2208536,21
931	531667,09	2208548,01
932	531673,26	2208559,60
933	531694,61	2208598,88
934	531701,10	2208611,14
935	531707,03	2208623,07
936	531712,86	2208635,39
937	531718,40	2208647,88
938	531739,05	2208695,87
939	531746,18	2208712,37
940	531757,72	2208724,93
941	531782,26	2208754,41
942	531790,07	2208747,97
943	531763,55	2208716,11
944	531758,27	2208709,21
945	531754,01	2208702,65
946	531750,52	2208696,36
947	531747,59	2208690,11
948	531727,64	2208643,75
949	531722,07	2208631,19
950	531716,21	2208618,64
951	531709,98	2208606,29
952	531703,59	2208594,21
953	531694,22	2208576,97
954	531686,33	2208563,14
955	531678,42	2208547,86
956	531663,95	2208519,41
957	531661,27	2208514,37
958	531659,37	2208515,34
959	531638,94	2208475,25
960	531640,09	2208474,67
961	531640,30	2208474,43
962	531640,47	2208474,11
963	531640,55	2208473,71
964	531640,52	2208473,31
965	531630,33	2208453,78
966	531613,56	2208421,27
967	531597,37	2208389,82
968	531594,36	2208384,19
969	531588,52	2208373,25

Номер характерной точки	Координаты, м	
	X	Y
970	531585,39	2208365,77
971	531584,29	2208363,98
972	531576,42	2208351,08
973	531575,83	2208351,39
974	531571,94	2208343,66
975	531568,61	2208337,75
976	531565,12	2208332,52
977	531560,93	2208327,36
978	531557,68	2208323,99
979	531553,19	2208320,02
980	531544,52	2208313,41
981	531534,42	2208309,40
982	531532,32	2208308,64
983	531528,41	2208307,41
984	531525,83	2208306,67
985	531516,34	2208304,27
986	531516,85	2208302,29
987	531352,95	2208259,99
988	531352,43	2208261,99
989	531313,53	2208251,92
990	531296,35	2208247,49
991	531295,62	2208246,81
992	531291,83	2208244,22
993	531286,18	2208242,69
994	531280,69	2208240,92
995	531271,07	2208236,04
996	531262,59	2208228,87
997	531256,75	2208221,07
998	531253,67	2208214,71
999	531251,42	2208207,79
1000	531250,31	2208200,31
1001	531250,35	2208193,30
1	531251,79	2208182,65
Контур 2		
3124	531996,03	2208368,64
3125	532012,14	2208381,68
3126	532013,77	2208386,42
3127	531997,27	2208411,03
3128	531988,10	2208405,39
3129	531971,96	2208395,45
3130	531991,61	2208373,56
3124	531996,03	2208368,64
Контур 3		
3131	532688,60	2206056,93
3132	532703,63	2206064,08

Номер характерной точки	Координаты, м	
	X	Y
3133	532697,55	2206077,29
3134	532682,51	2206070,14

Номер характерной точки	Координаты, м	
	X	Y
3131	532688,60	2206056,93

Перечень координат характерных точек границ зоны планируемого размещения линейного объекта (временный отвод) (система координат – МСК-52)

Номер характерной точки	Координаты, м	
	X	Y
Контур 1		
1002	531659,37	2208515,34
1003	531661,27	2208514,37
1004	531653,70	2208497,98
1005	531640,52	2208473,31
1006	531640,55	2208473,71
1007	531640,47	2208474,11
1008	531640,30	2208474,43
1009	531640,09	2208474,67
1010	531638,94	2208475,25
1002	531659,37	2208515,34
Контур 2		
1012	531608,84	2208431,09
1013	531607,68	2208431,68
1014	531608,25	2208436,86
1015	531609,82	2208440,72
1016	531611,09	2208444,75
1017	531614,43	2208451,34
1018	531621,79	2208459,46
1019	531625,84	2208467,31
1020	531627,00	2208466,72
1012	531608,84	2208431,09
Контур 3		
1022	531352,43	2208261,99
1023	531352,95	2208259,99
1024	531351,24	2208258,94
1025	531342,15	2208256,54
1026	531336,22	2208255,34
1027	531327,04	2208253,19
1028	531314,10	2208249,74
1029	531313,53	2208251,92
1022	531352,43	2208261,99
Контур 4		
1031	531249,50	2208146,83
1032	531247,36	2208146,46
1033	531245,83	2208148,14
1034	531244,82	2208148,91
1035	531240,48	2208170,76

Номер характерной точки	Координаты, м	
	X	Y
1036	531239,41	2208177,62
1037	531239,14	2208180,96
1038	531238,61	2208180,88
1039	531238,39	2208185,16
1040	531240,99	2208185,97
1041	531243,03	2208186,29
1031	531249,50	2208146,83
Контур 5		
1043	531281,58	2207950,02
1044	531279,74	2207949,72
1045	531278,27	2207951,75
1046	531275,02	2207971,16
1047	531272,28	2207987,47
1048	531272,12	2207988,94
1049	531273,27	2207989,19
1050	531275,11	2207989,49
1043	531281,58	2207950,02
Контур 6		
1052	531258,12	2207811,67
1053	531260,14	2207810,42
1054	531271,55	2207829,19
1055	531280,86	2207844,61
1056	531279,25	2207845,58
1011	531275,50	2207839,04
1021	531275,32	2207839,17
1052	531258,12	2207811,67
Контур 7		
1058	531054,81	2207477,32
1059	531057,05	2207475,98
1060	531040,49	2207447,68
1061	531040,06	2207447,94
1062	531036,39	2207441,75
1063	531035,22	2207442,46
1064	531048,05	2207465,83
1058	531054,81	2207477,32
Контур 8		
1066	531020,31	2207432,26
1067	531037,24	2207467,63

Номер характерной точки	Координаты, м	
	X	Y
1068	531039,11	2207471,43
1069	531042,84	2207468,89
1070	531041,87	2207467,20
1071	531032,79	2207451,44
1072	531021,81	2207431,45
1066	531020,31	2207432,26
Контур 9		
1074	531409,80	2206770,48
1075	531403,18	2206765,37
1076	531393,82	2206772,18
1077	531381,44	2206794,18
1078	531386,67	2206798,19
1074	531409,80	2206770,48
Контур 10		
1080	531491,66	2206606,63
1081	531489,00	2206606,55
1082	531488,08	2206606,20
1083	531489,55	2206566,16
1084	531493,47	2206566,34
1080	531491,66	2206606,63
Контур 11		
1086	531500,19	2206550,55
1087	531503,44	2206550,69
1088	531502,75	2206568,48
1089	531502,10	2206573,44
1090	531503,35	2206583,06
1091	531501,35	2206590,99
1092	531498,37	2206590,87
1086	531500,19	2206550,55
Контур 12		
1107	531663,74	2206327,32
1108	531664,60	2206329,43
1109	531701,60	2206314,22
1110	531700,77	2206312,18
1107	531663,74	2206327,32
Контур 13		
1112	531731,43	2206292,51
1113	531730,78	2206291,74
1114	531730,55	2206291,21
1115	531766,58	2206273,86
1116	531767,40	2206275,59
1112	531731,43	2206292,51
Контур 14		
1118	532036,93	2206153,14
1119	532036,86	2206153,17
1120	532036,05	2206153,54

Номер характерной точки	Координаты, м	
	X	Y
1121	531999,98	2206170,82
1122	532000,06	2206171,00
1123	532000,56	2206172,03
1124	532012,21	2206166,59
1125	532026,59	2206159,63
1126	532036,83	2206154,71
1127	532037,00	2206153,96
1118	532036,93	2206153,14
Контур 15		
1129	532086,35	2206122,79
1130	532085,69	2206121,42
1131	532048,59	2206139,07
1132	532049,43	2206140,48
1133	532049,54	2206140,43
1129	532086,35	2206122,79
Контур 16		
1134	532372,37	2205992,45
1135	532372,36	2205992,43
1136	532336,29	2206009,71
1137	532336,72	2206010,60
1138	532372,76	2205993,27
1139	532372,62	2205992,95
1134	532372,37	2205992,45
Контур 17		
1141	532400,19	2205971,90
1142	532399,11	2205969,49
1143	532429,07	2205954,54
1144	532430,42	2205957,42
1141	532400,19	2205971,90
Контур 18		
1146	532454,03	2205957,49
1147	532458,99	2205968,10
1148	532414,56	2205989,77
1149	532408,92	2205978,46
1150	532436,46	2205965,27
1146	532454,03	2205957,49
Контур 19		
1152	532728,43	2206060,26
1153	532729,24	2206058,50
1154	532737,90	2206062,10
1155	532765,64	2206074,88
1156	532764,73	2206077,06
1152	532728,43	2206060,26
Контур 20		
1158	532714,63	2206061,06
1159	532713,29	2206063,94

Номер характерной точки	Координаты, м	
	X	Y
1160	532749,83	2206080,22
1161	532750,93	2206077,85
1158	532714,63	2206061,06
Контур 21		
1163	532947,78	2206354,52
1164	532946,53	2206355,66
1165	532973,41	2206385,28
1166	532974,65	2206384,15
1163	532947,78	2206354,52
Контур 22		
1168	533484,66	2207561,89
1169	533484,47	2207561,95
1170	533483,06	2207562,38
1171	533495,41	2207602,08
1172	533497,00	2207602,58
1173	533496,26	2207600,17
1174	533496,45	2207600,11
1168	533484,66	2207561,89
Контур 23		
1176	533488,65	2207651,73
1177	533489,19	2207653,25
1178	533463,16	2207661,85
1179	533457,76	2207663,83
1180	533452,94	2207665,76
1181	533451,58	2207666,19
1182	533451,04	2207665,07
1183	533452,34	2207664,38
1184	533457,25	2207662,24
1185	533462,34	2207660,43
1186	533484,35	2207653,19
1176	533488,65	2207651,73
Контур 24		
1188	533126,66	2207786,65
1189	533125,99	2207785,72
1190	533082,32	2207788,83
1191	533082,43	2207791,21
1192	533122,39	2207788,27
1188	533126,66	2207786,65
Контур 26		
1094	531478,62	2206446,08
1095	531492,45	2206455,90
1096	531505,41	2206441,11

Номер характерной точки	Координаты, м	
	X	Y
1097	531498,74	2206428,56
1098	531477,32	2206442,93
1094	531478,62	2206446,08
Контур 27		
1100	531518,02	2206474,70
1101	531525,27	2206478,26
1102	531526,92	2206474,18
1103	531531,94	2206465,95
1104	531523,33	2206461,82
1105	531518,93	2206472,29
1100	531518,02	2206474,70
Контур 28		
1106	530817,01	2207047,12
1107	530818,32	2207046,36
1108	530819,32	2207042,94
1109	530820,41	2207039,85
1110	530815,64	2207034,32
1111	530811,27	2207037,41
1106	530817,01	2207047,12
Контур 29		
3135	531997,27	2208411,03
3136	531997,01	2208415,52
3137	531980,82	2208445,54
3138	531979,32	2208447,62
3139	531974,91	2208449,00
3140	531985,65	2208455,51
3141	531983,89	2208452,04
3142	531984,54	2208448,68
3143	532005,50	2208410,36
3144	532000,39	2208406,37
3135	531997,27	2208411,03
Контур 30		
3145	532697,55	2206077,29
3146	532703,63	2206064,08
3147	532688,60	2206056,93
3148	532682,51	2206070,14
3149	532680,56	2206070,02
3150	532687,52	2206054,71
3151	532706,03	2206063,63
3152	532699,04	2206077,77
3145	532697,55	2206077,29

*Перечень координат характерных точек границ зоны планируемого размещения
линейных объектов, подлежащих реконструкции в связи с изменением их
местоположения (система координат – МСК-52)*

Номер поворотной точки	Координаты точки	
	X	Y
Контур 1		
1112	531782,25	2208737,45
1113	531781,69	2208737,90
1114	531782,97	2208739,44
1115	531783,49	2208739,02
1112	531782,25	2208737,45
Контур 2		
1116	531770,49	2208748,91
1117	531771,74	2208750,48
1118	531773,30	2208749,24
1119	531772,06	2208747,67
1116	531770,49	2208748,91
Контур 3		
1120	531753,66	2208699,92
1121	531754,81	2208701,56
1122	531756,45	2208700,41
1123	531755,30	2208698,77
1120	531753,66	2208699,92
Контур 4		
1124	531740,65	2208704,80
1125	531741,42	2208706,65
1126	531743,26	2208705,88
1127	531742,50	2208704,03
1124	531740,65	2208704,80
Контур 5		
1148	531696,93	2208578,14
1149	531697,89	2208579,86
1150	531699,15	2208579,17
1151	531698,21	2208577,39
1148	531696,93	2208578,14
Контур 6		
1132	531577,69	2208332,62
1133	531577,29	2208334,58
1134	531579,25	2208334,98
1135	531579,65	2208333,02
1132	531577,69	2208332,62
Контур 7		
1136	531572,64	2208331,84
1137	531572,49	2208333,84
1138	531574,49	2208333,99
1139	531574,64	2208331,99

Номер поворотной точки	Координаты точки	
	X	Y
1136	531572,64	2208331,84
Контур 8		
1140	531568,15	2208361,53
1141	531566,45	2208362,58
1142	531567,50	2208364,28
1143	531569,20	2208363,23
1140	531568,15	2208361,53
Контур 9		
1144	531560,65	2208344,13
1145	531558,58	2208345,82
1146	531557,24	2208344,15
1147	531559,27	2208342,47
1144	531560,65	2208344,13
Контур 10		
1152	531571,32	2208313,32
1153	531571,26	2208310,30
1154	531568,68	2208310,20
1155	531568,11	2208313,15
1152	531571,32	2208313,32
Контур 11		
1156	531559,55	2208310,21
1157	531560,40	2208306,60
1158	531558,47	2208306,09
1159	531557,62	2208309,70
1156	531559,55	2208310,21
Контур 12		
1160	531550,86	2208307,55
1161	531551,68	2208304,06
1162	531550,34	2208303,72
1163	531549,61	2208307,25
1160	531550,86	2208307,55
Контур 13		
1164	531538,10	2208303,60
1165	531538,92	2208300,25
1166	531536,98	2208299,75
1167	531536,16	2208303,10
1164	531538,10	2208303,60
Контур 14		
1168	531523,98	2208299,97
1169	531524,80	2208296,67
1170	531522,87	2208296,17

Номер поворотной точки	Координаты точки	
	X	Y
1171	531522,04	2208299,47
1168	531523,98	2208299,97
Контур 15		
1172	531530,67	2208321,75
1173	531530,01	2208323,64
1174	531531,89	2208324,30
1175	531532,56	2208322,42
1172	531530,67	2208321,75
Контур 16		
1176	531517,56	2208317,45
1177	531516,58	2208320,82
1178	531518,70	2208321,44
1179	531519,72	2208318,11
1176	531517,56	2208317,45
Контур 17		
1181	531488,93	2208308,99
1182	531488,42	2208310,92
1183	531490,35	2208311,44
1184	531490,87	2208309,50
1181	531488,93	2208308,99
Контур 18		
1185	531478,89	2208309,23
1186	531480,81	2208309,79
1187	531481,36	2208308,03
1188	531479,33	2208307,50
1185	531478,89	2208309,23
Контур 19		
1189	531459,68	2208303,86
1190	531461,60	2208304,41
1191	531462,16	2208302,49
1192	531460,24	2208301,94
1189	531459,68	2208303,86
Контур 20		
1193	531482,68	2208292,31
1194	531484,60	2208292,87
1195	531485,15	2208291,11
1196	531483,12	2208290,58
1193	531482,68	2208292,31
Контур 21		
1197	531448,79	2208281,99
1198	531450,71	2208282,51
1199	531451,08	2208280,87
1200	531449,13	2208280,43
1197	531448,79	2208281,99
Контур 22		

Номер поворотной точки	Координаты точки	
	X	Y
1201	531444,73	2208300,12
1202	531446,65	2208300,67
1203	531447,20	2208298,92
1204	531445,17	2208298,38
1201	531444,73	2208300,12
Контур 23		
1205	531431,27	2208296,76
1206	531433,19	2208297,31
1207	531433,75	2208295,56
1208	531431,72	2208295,02
1205	531431,27	2208296,76
Контур 24		
1351	531067,87	2207487,26
1352	531068,71	2207488,93
1353	531070,07	2207488,18
1354	531069,23	2207486,57
1351	531067,87	2207487,26
Контур 25		
1209	531413,15	2208291,43
1210	531415,07	2208291,99
1211	531415,62	2208290,24
1212	531413,59	2208289,70
1209	531413,15	2208291,43
Контур 26		
1213	531404,16	2208289,71
1214	531406,08	2208290,26
1215	531406,64	2208288,51
1216	531404,61	2208287,98
1213	531404,16	2208289,71
Контур 27		
1217	531372,59	2208281,82
1218	531376,75	2208282,57
1219	531377,31	2208280,81
1220	531373,04	2208280,09
1217	531372,59	2208281,82
Контур 28		
1221	531351,33	2208251,82
1222	531353,25	2208252,37
1223	531353,80	2208250,62
1224	531351,77	2208250,08
1221	531351,33	2208251,82
Контур 29		
1229	531346,06	2208248,64
1230	531347,99	2208249,19
1231	531348,54	2208247,44

Номер поворотной точки	Координаты точки	
	X	Y
1232	531346,51	2208246,90
1229	531346,06	2208248,64
Контур 30		
1225	531340,47	2208274,16
1226	531342,39	2208274,71
1227	531342,94	2208272,96
1228	531340,91	2208272,43
1225	531340,47	2208274,16
Контур 31		
1233	531320,65	2208238,90
1234	531322,57	2208239,46
1235	531323,03	2208238,05
1236	531321,00	2208237,52
1233	531320,65	2208238,90
Контур 32		
1237	531316,15	2208243,47
1238	531318,07	2208244,02
1239	531318,63	2208242,27
1240	531316,60	2208241,74
1237	531316,15	2208243,47
Контур 33		
1241	531313,66	2208273,87
1242	531315,58	2208274,43
1243	531316,13	2208272,67
1244	531314,10	2208272,14
1241	531313,66	2208273,87
Контур 34		
1245	531307,57	2208275,01
1246	531309,49	2208275,57
1247	531310,04	2208273,82
1248	531308,01	2208273,28
1245	531307,57	2208275,01
Контур 35		
1249	531285,83	2208266,99
1250	531288,62	2208268,54
1251	531289,18	2208266,79
1252	531286,27	2208265,26
1249	531285,83	2208266,99
Контур 36		
1253	531293,21	2208235,51
1254	531295,14	2208236,07
1255	531295,69	2208234,31
1256	531293,66	2208233,78
1253	531293,21	2208235,51
Контур 37		

Номер поворотной точки	Координаты точки	
	X	Y
1257	531279,41	2208231,79
1258	531281,33	2208232,35
1259	531281,88	2208230,59
1260	531279,85	2208230,06
1257	531279,41	2208231,79
Контур 38		
1261	531264,91	2208256,78
1262	531266,84	2208257,33
1263	531267,39	2208255,58
1264	531265,36	2208255,04
1261	531264,91	2208256,78
Контур 39		
1265	531255,82	2208242,79
1266	531251,25	2208240,63
1267	531252,15	2208238,83
1268	531256,89	2208241,09
1265	531255,82	2208242,79
Контур 40		
1269	531242,52	2208225,17
1270	531242,03	2208223,77
1271	531243,32	2208223,31
1272	531243,86	2208224,75
1269	531242,52	2208225,17
Контур 41		
1277	531240,27	2208207,92
1278	531239,10	2208208,13
1279	531239,43	2208209,92
1280	531240,65	2208209,73
1277	531240,27	2208207,92
Контур 42		
1273	531236,45	2208211,83
1274	531236,04	2208210,42
1275	531237,44	2208209,98
1276	531237,83	2208211,47
1273	531236,45	2208211,83
Контур 43		
1281	531235,37	2208192,23
1282	531235,59	2208190,24
1283	531237,58	2208190,46
1284	531237,36	2208192,45
1281	531235,37	2208192,23
Контур 44		
1285	531290,91	2207936,25
1286	531291,13	2207934,26
1287	531292,14	2207934,37

Номер поворотной точки	Координаты точки	
	X	Y
1288	531292,26	2207936,40
1285	531290,91	2207936,25
Контур 45		
1289	531280,99	2207933,98
1290	531280,77	2207935,97
1291	531281,77	2207936,08
1292	531281,99	2207934,09
1289	531280,99	2207933,98
Контур 46		
1293	531281,78	2207914,00
1294	531281,78	2207916,00
1295	531282,87	2207916,00
1296	531282,86	2207914,01
1293	531281,78	2207914,00
Контур 47		
1297	531281,57	2207896,09
1298	531281,57	2207900,71
1299	531283,93	2207900,71
1300	531283,93	2207896,09
1297	531281,57	2207896,09
Контур 48		
1301	531290,76	2207877,38
1302	531290,97	2207879,37
1303	531292,34	2207879,20
1304	531291,99	2207877,24
1301	531290,76	2207877,38
Контур 49		
1305	531288,41	2207862,65
1306	531288,86	2207864,60
1307	531290,06	2207864,32
1308	531289,76	2207862,34
1305	531288,41	2207862,65
Контур 50		
1309	531284,24	2207850,54
1310	531284,07	2207853,23
1311	531284,76	2207855,18
1312	531286,10	2207854,76
1313	531285,18	2207852,26
1314	531286,59	2207851,75
1315	531285,80	2207849,91
1309	531284,24	2207850,54
Контур 51		
1316	531269,55	2207823,24
1317	531270,55	2207824,97
1318	531272,28	2207823,98

Номер поворотной точки	Координаты точки	
	X	Y
1319	531271,29	2207822,24
1316	531269,55	2207823,24
Контур 52		
1320	531113,31	2207576,76
1321	531114,10	2207578,10
1322	531115,14	2207577,42
1323	531115,67	2207577,08
1324	531114,95	2207575,82
1320	531113,31	2207576,76
Контур 53		
1325	531107,76	2207567,36
1326	531108,79	2207569,08
1327	531110,23	2207568,25
1328	531109,22	2207566,52
1325	531107,76	2207567,36
Контур 54		
1329	531101,40	2207575,53
1330	531102,45	2207577,23
1331	531103,93	2207576,32
1332	531102,90	2207574,61
1329	531101,40	2207575,53
Контур 55		
1333	531095,77	2207539,75
1334	531098,85	2207537,85
1335	531099,90	2207539,56
1336	531098,71	2207540,67
1337	531097,02	2207541,74
1333	531095,77	2207539,75
Контур 56		
1339	531084,66	2207514,49
1340	531083,30	2207512,18
1341	531081,77	2207514,83
1342	531082,35	2207515,83
1339	531084,66	2207514,49
Контур 57		
1343	531071,97	2207528,56
1344	531074,13	2207529,79
1345	531072,83	2207532,05
1346	531070,78	2207530,94
1343	531071,97	2207528,56
Контур 58		
1347	531064,24	2207546,74
1348	531065,57	2207549,24
1349	531062,22	2207551,21
1350	531060,89	2207548,88

Номер поворотной точки	Координаты точки	
	X	Y
1347	531064,24	2207546,74
Контур 59		
1355	531067,80	2207492,76
1356	531068,64	2207494,43
1357	531070,00	2207493,68
1358	531069,16	2207492,07
1355	531067,80	2207492,76
Контур 60		
1359	531055,77	2207499,44
1360	531056,64	2207501,49
1361	531057,54	2207502,21
1362	531059,13	2207501,32
1363	531057,51	2207498,43
1359	531055,77	2207499,44
Контур 61		
1364	531048,92	2207484,50
1365	531047,26	2207481,13
1366	531048,68	2207480,32
1367	531050,43	2207483,57
1364	531048,92	2207484,50
Контур 62		
1368	531050,77	2207459,87
1369	531051,75	2207461,61
1370	531053,50	2207460,63
1371	531052,52	2207458,89
1368	531050,77	2207459,87
Контур 63		
1372	531047,71	2207454,00
1373	531048,69	2207455,74
1374	531050,43	2207454,76
1375	531049,45	2207453,02
1372	531047,71	2207454,00
Контур 64		
1376	531031,75	2207429,63
1377	531035,80	2207427,45
1378	531034,78	2207425,69
1379	531030,84	2207427,85
1376	531031,75	2207429,63
Контур 65		
1380	531020,97	2207409,16
1381	531023,49	2207407,70
1382	531022,06	2207405,24
1383	531019,75	2207406,57
1380	531020,97	2207409,16
Контур 66		

Номер поворотной точки	Координаты точки	
	X	Y
1384	530998,22	2207420,59
1385	530999,08	2207422,40
1386	531000,82	2207421,42
1387	530999,84	2207419,68
1384	530998,22	2207420,59
Контур 67		
1388	530995,24	2207423,91
1389	530996,22	2207425,65
1390	530997,96	2207424,67
1391	530996,98	2207422,93
1388	530995,24	2207423,91
Контур 68		
1400	530989,84	2207396,23
1401	530990,82	2207397,98
1402	530989,63	2207398,66
1403	530990,68	2207400,53
1404	530990,01	2207400,89
1405	530988,43	2207400,59
1406	530988,13	2207399,68
1407	530988,07	2207397,16
1400	530989,84	2207396,23
Контур 69		
1392	531014,68	2207388,25
1393	531015,67	2207389,99
1394	531017,41	2207389,01
1395	531016,43	2207387,27
1392	531014,68	2207388,25
Контур 70		
1396	531008,71	2207382,51
1397	531009,60	2207384,32
1398	531011,17	2207383,42
1399	531010,19	2207381,68
1396	531008,71	2207382,51
Контур 71		
1409	530990,75	2207348,15
1410	530991,73	2207349,89
1411	530991,20	2207350,19
1412	530991,97	2207351,54
1413	530991,29	2207351,92
1414	530989,81	2207348,68
1409	530990,75	2207348,15
Контур 72		
1416	530975,31	2207357,79
1417	530974,46	2207356,09
1418	530972,72	2207357,07

Номер поворотной точки	Координаты точки	
	X	Y
1419	530973,53	2207358,63
1416	530975,31	2207357,79
Контур 73		
1420	530977,12	2207361,73
1421	530976,67	2207360,71
1422	530974,93	2207359,84
1423	530975,01	2207361,52
1420	530977,12	2207361,73
Контур 74		
1424	530959,05	2207328,04
1425	530959,88	2207329,86
1426	530961,68	2207329,04
1427	530960,84	2207327,23
1424	530959,05	2207328,04
Контур 75		
1428	530945,84	2207300,00
1429	530946,67	2207301,82
1430	530948,48	2207300,99
1431	530947,63	2207299,18
1428	530945,84	2207300,00
Контур 76		
1432	530967,85	2207301,87
1433	530968,73	2207303,68
1434	530969,59	2207303,18
1435	530968,59	2207301,44
1432	530967,85	2207301,87
Контур 77		
1436	530950,82	2207310,20
1437	530951,65	2207312,02
1438	530953,45	2207311,19
1439	530952,61	2207309,38
1436	530950,82	2207310,20
Контур 78		
1444	530935,55	2207273,37
1445	530933,33	2207274,44
1446	530932,95	2207270,61
1447	530934,15	2207270,47
1444	530935,55	2207273,37
Контур 79		
1449	530937,29	2207223,48
1450	530938,29	2207225,22
1451	530940,02	2207224,22
1452	530939,02	2207222,48
1449	530937,29	2207223,48
Контур 80		

Номер поворотной точки	Координаты точки	
	X	Y
1440	530949,20	2207262,47
1441	530950,05	2207264,28
1442	530951,07	2207263,81
1443	530950,23	2207261,99
1440	530949,20	2207262,47
Контур 81		
1457	530891,2	2207121,81
1458	530892,07	2207123,61
1459	530893,39	2207122,97
1460	530892,56	2207121,16
1457	530891,2	2207121,81
Контур 82		
1461	530872,91	2207084,19
1462	530873,86	2207085,96
1463	530875,39	2207085,14
1464	530874,44	2207083,38
1461	530872,91	2207084,19
Контур 83		
1465	530864,09	2207065,92
1466	530865,04	2207067,69
1467	530866,80	2207066,74
1468	530865,85	2207064,98
1465	530864,09	2207065,92
Контур 84		
1469	530842,34	2207076,08
1470	530840,43	2207077,07
1471	530839,95	2207078,99
1472	530841,53	2207079,58
1473	530843,08	2207078,60
1474	530843,11	2207077,58
1469	530842,34	2207076,08
Контур 85		
1485	530853,65	2207036,70
1486	530853,13	2207038,64
1487	530854,92	2207039,11
1488	530855,58	2207037,22
1485	530853,65	2207036,70
Контур 86		
1475	530826,60	2207053,41
1476	530824,74	2207054,37
1477	530823,39	2207051,55
1478	530825,20	2207050,61
1475	530826,60	2207053,41
Контур 87		
1479	530812,29	2207035,20

Номер поворотной точки	Координаты точки	
	X	Y
1480	530810,64	2207034,39
1481	530810,64	2207031,84
1482	530811,17	2207031,91
1483	530814,29	2207033,60
1484	530814,25	2207034,98
1479	530812,29	2207035,20
Контур 88		
1489	530830,15	2207017,08
1490	530831,24	2207018,72
1491	530831,65	2207018,66
1492	530833,60	2207017,34
1493	530832,39	2207015,57
1489	530830,15	2207017,08
Контур 89		
1498	530845,63	2207008,48
1499	530843,85	2207009,39
1500	530844,77	2207011,17
1501	530846,55	2207010,26
1498	530845,63	2207008,48
Контур 90		
1494	530843,26	2207011,69
1495	530841,67	2207012,37
1496	530842,47	2207014,21
1497	530844,12	2207013,50
1494	530843,26	2207011,69
Контур 91		
1502	530851,69	2207007,72
1503	530852,57	2207009,52
1504	530854,37	2207008,64
1505	530853,48	2207006,84
1502	530851,69	2207007,72
Контур 92		
1506	530858,86	2207002,15
1507	530857,04	2207002,98
1508	530857,87	2207004,80
1509	530859,69	2207003,97
1506	530858,86	2207002,15
Контур 93		
1514	530864,12	2207003,57
1515	530865,96	2207002,79
1516	530866,57	2207001,33
1517	530865,61	2206999,53
1518	530864,13	2207000,22
1519	530863,34	2207001,73
1514	530864,12	2207003,57

Номер поворотной точки	Координаты точки	
	X	Y
Контур 94		
1510	530862,71	2207021,42
1511	530861,15	2207022,68
1512	530862,40	2207024,24
1513	530863,96	2207022,98
1510	530862,71	2207021,42
Контур 95		
1521	530868,33	2207019,85
1522	530866,51	2207020,69
1523	530867,16	2207022,09
1524	530868,99	2207021,27
1521	530868,33	2207019,85
Контур 96		
1525	530873,80	2207016,68
1526	530872,94	2207016,68
1527	530871,85	2207017,22
1528	530872,69	2207019,03
1529	530874,50	2207018,19
1525	530873,80	2207016,68
Контур 97		
1530	530886,36	2206990,41
1531	530886,87	2206991,49
1532	530888,66	2206991,74
1533	530890,48	2206990,92
1534	530889,66	2206989,09
1535	530888,16	2206989,55
1530	530886,36	2206990,41
Контур 98		
1537	530898,62	2206984,43
1538	530899,38	2206985,93
1539	530897,67	2206986,81
1540	530896,81	2206985,31
1537	530898,62	2206984,43
Контур 99		
1546	530905,46	2207001,97
1547	530903,63	2207002,78
1548	530904,33	2207004,38
1549	530906,15	2207003,54
1546	530905,46	2207001,97
Контур 100		
1542	530897,94	2207011,14
1543	530896,11	2207011,95
1544	530896,82	2207013,55
1545	530898,64	2207012,71
1542	530897,94	2207011,14

Номер поворотной точки	Координаты точки	
	X	Y
Контур 101		
1550	530925,40	2206992,31
1551	530923,57	2206993,13
1552	530924,33	2206994,85
1553	530926,14	2206993,99
1550	530925,40	2206992,31
Контур 102		
1554	530930,90	2206990,29
1555	530929,07	2206991,10
1556	530929,88	2206992,81
1557	530931,70	2206991,94
1554	530930,90	2206990,29
Контур 103		
1558	530916,17	2206978,45
1559	530918,01	2206977,65
1560	530918,76	2206976,49
1561	530921,32	2206975,09
1562	530920,71	2206973,68
1563	530916,30	2206975,85
1564	530915,37	2206976,62
1558	530916,17	2206978,45
1558	530916,17	2206978,45
Контур 104		
1566	530927,16	2206971,21
1567	530925,33	2206972,02
1568	530926,14	2206973,85
1569	530927,97	2206973,04
1566	530927,16	2206971,21
Контур 105		
1570	530956,06	2206977,81
1571	530954,24	2206978,62
1572	530954,96	2206980,30
1573	530956,77	2206979,41
1570	530956,06	2206977,81
Контур 106		
1574	530946,61	2206963,92
1575	530948,51	2206962,99
1576	530948,91	2206961,67
1577	530948,35	2206960,48
1578	530945,56	2206961,80
1574	530946,61	2206963,92
Контур 107		
1579	530953,36	2206953,55
1580	530951,54	2206954,36
1581	530952,35	2206956,19

Номер поворотной точки	Координаты точки	
	X	Y
1582	530954,18	2206955,37
1579	530953,36	2206953,55
Контур 108		
1583	530970,88	2206950,74
1584	530969,05	2206951,55
1585	530969,87	2206953,38
1586	530971,69	2206952,57
1583	530970,88	2206950,74
Контур 109		
1587	530962,61	2206975,24
1588	530960,78	2206976,05
1589	530961,60	2206977,78
1590	530963,42	2206976,91
1587	530962,61	2206975,24
Контур 110		
1591	530991,42	2206961,99
1592	530989,59	2206962,80
1593	530987,37	2206962,84
1594	530985,54	2206963,67
1595	530986,29	2206965,37
1596	530988,15	2206964,49
1597	530990,32	2206964,48
1598	530992,13	2206963,59
1591	530991,42	2206961,99
Контур 111		
1599	530980,13	2206944,92
1600	530980,91	2206946,68
1601	530980,03	2206948,22
1602	530978,25	2206949,00
1603	530977,44	2206947,18
1604	530978,30	2206945,73
1599	530980,13	2206944,92
Контур 112		
1606	530979,69	2206941,17
1607	530977,86	2206941,98
1608	530978,68	2206943,81
1609	530980,50	2206943,00
1606	530979,69	2206941,17
Контур 113		
1610	531021,24	2206947,26
1611	531022,01	2206949,00
1612	531020,99	2206950,28
1613	531019,16	2206951,09
1614	531018,35	2206949,26
1615	531019,37	2206947,98

Номер поворотной точки	Координаты точки	
	X	Y
1616	531021,20	2206947,17
1610	531021,24	2206947,26
Контур 114		
1617	531014,31	2206932,21
1618	531012,48	2206933,02
1619	531010,92	2206932,72
1620	531010,37	2206931,5
1621	531013,35	2206930,15
1617	531014,31	2206932,21
Контур 115		
1622	531011,24	2206926,08
1623	531009,41	2206926,89
1624	531010,22	2206928,72
1625	531012,05	2206927,91
1622	531011,24	2206926,08
Контур 116		
1626	531042,49	2206915,49
1627	531040,66	2206916,31
1628	531041,48	2206918,13
1629	531043,30	2206917,32
1626	531042,49	2206915,49
Контур 117		
1630	531043,44	2206910,34
1631	531041,61	2206911,15
1632	531042,43	2206912,98
1633	531044,25	2206912,17
1630	531043,44	2206910,34
Контур 118		
1634	531048,72	2206913,55
1635	531046,89	2206914,36
1636	531047,70	2206916,19
1637	531049,53	2206915,38
1634	531048,72	2206913,55
Контур 119		
1638	531052,36	2206933,28
1639	531050,53	2206934,09
1640	531051,34	2206935,92
1641	531053,17	2206935,11
1642	531054,70	2206933,45
1643	531056,53	2206932,64
1644	531055,71	2206930,81
1645	531053,89	2206931,63
1638	531052,36	2206933,28
Контур 120		
1646	531073,14	2206901,43

Номер поворотной точки	Координаты точки	
	X	Y
1647	531073,69	2206902,66
1648	531074,97	2206902,66
1649	531076,81	2206901,88
1650	531076,00	2206900,05
1646	531073,14	2206901,43
Контур 121		
1652	531083,31	2206919,71
1653	531085,80	2206918,53
1654	531087,79	2206917,98
1655	531087,13	2206916,49
1656	531082,75	2206918,44
1652	531083,31	2206919,71
Контур 122		
1657	531091,42	2206893,38
1658	531089,59	2206894,19
1659	531090,40	2206896,02
1660	531092,23	2206895,20
1657	531091,42	2206893,38
Контур 123		
1661	531103,83	2206889,19
1662	531100,76	2206890,50
1663	531100,07	2206890,24
1664	531099,43	2206888,90
1665	531103,18	2206887,18
1661	531103,83	2206889,19
Контур 124		
1666	531103,84	2206908,04
1667	531102,02	2206908,85
1668	531102,83	2206910,68
1669	531104,66	2206909,86
1666	531103,84	2206908,04
Контур 125		
1670	531111,39	2206904,39
1671	531109,56	2206905,20
1672	531110,37	2206907,03
1673	531112,20	2206906,21
1670	531111,39	2206904,39
Контур 126		
1674	531131,88	2206876,75
1675	531130,06	2206877,57
1676	531128,76	2206875,06
1677	531131,22	2206873,90
1678	531131,87	2206875,38
1674	531131,88	2206876,75
Контур 127		

Номер поворотной точки	Координаты точки	
	X	Y
1679	531140,68	2206890,40
1680	531136,06	2206892,68
1681	531136,76	2206894,21
1682	531141,34	2206891,89
1679	531140,68	2206890,40
Контур 128		
1683	531163,71	2206860,63
1684	531160,66	2206862,03
1685	531159,81	2206860,11
1686	531162,84	2206858,72
1683	531163,71	2206860,63
Контур 129		
1687	531171,51	2206876,33
1688	531169,68	2206877,14
1689	531170,49	2206878,97
1690	531172,32	2206878,15
1687	531171,51	2206876,33
Контур 130		
1691	531175,70	2206853,64
1692	531173,87	2206854,45
1693	531174,68	2206856,28
1694	531176,51	2206855,47
1691	531175,70	2206853,64
Контур 131		
1695	531178,28	2206872,69
1696	531176,46	2206873,50
1697	531177,27	2206875,33
1698	531179,10	2206874,51
1695	531178,28	2206872,69
Контур 132		
1699	531196,56	2206843,19
1700	531193,08	2206844,81
1701	531195,05	2206846,10
1702	531197,31	2206844,97
1699	531196,56	2206843,19
Контур 133		
1703	531203,90	2206860,54
1704	531202,07	2206861,35
1705	531202,88	2206863,18
1706	531204,71	2206862,37
1703	531203,90	2206860,54
Контур 134		
1711	531226,63	2206849,92
1712	531225,01	2206850,61
1713	531225,76	2206852,21

Номер поворотной точки	Координаты точки	
	X	Y
1714	531227,34	2206851,52
1711	531226,63	2206849,92
Контур 135		
1707	531215,71	2206834,76
1708	531213,88	2206835,58
1709	531214,69	2206837,40
1710	531216,52	2206836,59
1707	531215,71	2206834,76
Контур 136		
1715	531224,40	2206830,14
1716	531219,51	2206832,42
1717	531220,11	2206833,78
1718	531225,03	2206831,54
1715	531224,40	2206830,14
Контур 137		
1719	531231,11	2206847,97
1720	531229,29	2206848,79
1721	531229,88	2206850,23
1722	531231,72	2206849,34
1719	531231,11	2206847,97
Контур 138		
1723	531254,92	2206816,47
1724	531254,31	2206817,42
1725	531252,48	2206818,23
1726	531251,67	2206816,40
1727	531252,16	2206815,55
1728	531254,60	2206814,40
1723	531254,92	2206816,47
Контур 139		
1729	531267,15	2206830,45
1730	531261,54	2206833,06
1731	531262,35	2206834,89
1732	531268,00	2206832,34
1729	531267,15	2206830,45
Контур 140		
1733	531258,15	2206814,54
1734	531256,32	2206815,35
1735	531257,14	2206817,18
1736	531258,96	2206816,36
1733	531258,15	2206814,54
Контур 141		
1737	531291,24	2206819,16
1738	531289,42	2206819,97
1739	531290,11	2206821,60
1740	531291,97	2206820,72

Номер поворотной точки	Координаты точки	
	X	Y
1737	531291,24	2206819,16
Контур 142		
1741	531282,33	2206802,34
1742	531283,34	2206804,73
1743	531284,96	2206804,04
1744	531283,95	2206801,65
1741	531282,33	2206802,34
Контур 143		
1745	531289,47	2206799,73
1746	531287,64	2206800,55
1747	531288,46	2206802,37
1748	531290,28	2206801,56
1745	531289,47	2206799,73
Контур 144		
1749	531295,39	2206817,31
1750	531294,11	2206817,86
1751	531294,78	2206819,38
1752	531296,64	2206818,50
1749	531295,39	2206817,31
Контур 145		
1753	531296,85	2206796,03
1754	531295,02	2206796,84
1755	531295,83	2206798,67
1756	531297,66	2206797,86
1753	531296,85	2206796,03
Контур 146		
1757	531309,64	2206789,84
1758	531310,10	2206790,86
1759	531311,51	2206791,45
1760	531315,65	2206789,62
1761	531315,80	2206788,19
1762	531315,14	2206787,22
1757	531309,64	2206789,84
Контур 147		
1764	531319,56	2206805,95
1765	531317,73	2206806,76
1766	531318,32	2206808,08
1767	531320,11	2206807,19
1764	531319,56	2206805,95
Контур 148		
1768	531323,93	2206808,02
1769	531322,30	2206808,75
1770	531322,95	2206810,33
1771	531324,80	2206809,46
1768	531323,93	2206808,02

Номер поворотной точки	Координаты точки	
	X	Y
Контур 149		
1772	531343,28	2206774,55
1773	531345,13	2206776,11
1774	531342,73	2206777,35
1772	531343,28	2206774,55
1772	531343,28	2206774,55
Контур 150		
1776	531347,39	2206787,13
1777	531350,16	2206785,79
1778	531351,11	2206787,65
1779	531348,39	2206788,94
1776	531347,39	2206787,13
Контур 151		
1780	531377,61	2206762,89
1781	531375,78	2206763,70
1782	531376,33	2206765,04
1783	531378,17	2206764,15
1780	531377,61	2206762,89
Контур 152		
1784	531408,54	2206747,40
1785	531406,72	2206748,21
1786	531407,38	2206749,67
1787	531409,27	2206748,83
1784	531408,54	2206747,40
Контур 153		
1792	531427,79	2206733,06
1793	531426,66	2206731,64
1794	531424,45	2206733,05
1795	531425,51	2206734,89
1792	531427,79	2206733,06
Контур 154		
1802	531443,32	2206719,16
1803	531446,06	2206717,51
1804	531444,64	2206716,10
1805	531442,28	2206717,46
1802	531443,32	2206719,16
Контур 155		
1788	531414,39	2206758,21
1789	531412,56	2206759,19
1790	531413,23	2206760,65
1791	531415,12	2206759,81
1788	531414,39	2206758,21
Контур 156		
1797	531434,76	2206743,87
1798	531433,76	2206744,78

Номер поворотной точки	Координаты точки	
	X	Y
1799	531433,37	2206744,32
1800	531434,01	2206743,91
1801	531434,45	2206743,52
1797	531434,76	2206743,87
Контур 157		
1806	531454,31	2206691,10
1807	531453,17	2206692,75
1808	531454,82	2206693,88
1809	531455,95	2206692,23
1806	531454,31	2206691,10
Контур 158		
1810	531461,24	2206691,99
1811	531460,33	2206693,80
1812	531461,52	2206694,51
1813	531462,56	2206692,80
1810	531461,24	2206691,99
Контур 159		
1814	531474,00	2206704,93
1815	531472,17	2206705,92
1816	531472,84	2206707,38
1817	531474,73	2206706,54
1814	531474,00	2206704,93
Контур 160		
1818	531473,25	2206673,91
1819	531472,38	2206675,72
1820	531474,34	2206676,66
1821	531475,19	2206674,85
1818	531473,25	2206673,91
Контур 161		
1822	531484,82	2206680,97
1823	531485,70	2206681,47
1824	531486,41	2206680,00
1825	531485,45	2206679,52
1822	531484,82	2206680,97
Контур 162		
1826	531481,33	2206653,50
1827	531480,74	2206655,41
1828	531482,38	2206655,91
1829	531482,94	2206653,99
1826	531481,33	2206653,50
Контур 163		
1830	531479,80	2206636,38
1831	531479,54	2206638,44
1832	531481,11	2206638,75
1833	531481,40	2206636,63

Номер поворотной точки	Координаты точки	
	X	Y
1830	531479,80	2206636,38
Контур 164		
1834	531488,72	2206612,74
1835	531488,67	2206614,42
1836	531487,45	2206614,34
1837	531487,56	2206612,63
1834	531488,72	2206612,74
Контур 165		
1838	531498,94	2206613,20
1839	531499,06	2206615,09
1840	531500,07	2206615,01
1841	531499,99	2206613,09
1838	531498,94	2206613,20
Контур 166		
1847	531510,47	2206508,80
1848	531509,60	2206510,60
1849	531511,56	2206511,55
1850	531512,41	2206509,74
1847	531510,47	2206508,80
Контур 167		
1842	531503,25	2206582,34
1843	531503,34	2206583,04
1844	531503,04	2206584,27
1845	531504,61	2206584,53
1846	531504,97	2206582,57
1842	531503,25	2206582,34
Контур 168		
1453	530921,78	2207189,50
1454	530922,73	2207191,27
1455	530924,49	2207190,32
1456	530923,54	2207188,56
1453	530921,78	2207189,50
Контур 169		
1851	531519,18	2206487,77
1852	531518,31	2206489,57
1853	531520,28	2206490,51
1854	531521,13	2206488,70
1851	531519,18	2206487,77
Контур 170		
1855	531503,34	2206483,35
1856	531502,84	2206484,92
1857	531502,24	2206484,69
1858	531502,79	2206483,05
1855	531503,34	2206483,35
Контур 171		

Номер поворотной точки	Координаты точки	
	X	Y
1859	531510,19	2206461,26
1860	531509,51	2206463,15
1861	531510,46	2206463,49
1862	531511,25	2206461,65
1859	531510,19	2206461,26
Контур 172		
1863	531519,97	2206441,21
1864	531519,11	2206443,02
1865	531519,72	2206443,30
1866	531520,63	2206441,49
1863	531519,97	2206441,21
Контур 173		
1867	531530,81	2206446,26
1868	531529,92	2206448,05
1869	531530,97	2206448,55
1870	531531,82	2206446,74
1867	531530,81	2206446,26
Контур 174		
1871	531548,80	2206372,17
1872	531547,29	2206373,48
1873	531548,72	2206375,12
1874	531550,22	2206373,80
1871	531548,80	2206372,17
Контур 175		
1875	531571,37	2206394,21
1876	531572,86	2206394,91
1877	531573,64	2206393,32
1878	531572,04	2206392,55
1875	531571,37	2206394,21
Контур 176		
1884	531587,14	2206384,22
1885	531585,36	2206385,15
1886	531586,37	2206387,08
1887	531588,14	2206386,14
1884	531587,14	2206384,22
Контур 177		
1880	531563,09	2206354,73
1881	531561,29	2206355,58
1882	531562,01	2206357,20
1883	531563,81	2206356,36
1880	531563,09	2206354,73
Контур 178		
1888	531588,26	2206342,72
1889	531589,21	2206344,48
1890	531591,03	2206343,43

Номер поворотной точки	Координаты точки	
	X	Y
1891	531590,02	2206341,77
1888	531588,26	2206342,72
Контур 179		
1892	531613,59	2206372,51
1893	531615,43	2206371,71
1894	531614,55	2206369,73
1895	531612,82	2206370,53
1892	531613,59	2206372,51
Контур 180		
1896	531623,86	2206328,37
1897	531622,02	2206329,27
1898	531622,31	2206329,77
1899	531624,16	2206328,91
1896	531623,86	2206328,37
Контур 181		
1900	531635,16	2206359,61
1901	531633,29	2206360,24
1902	531634,35	2206362,14
1903	531636,09	2206361,15
1900	531635,16	2206359,61
Контур 182		
1904	531644,87	2206318,46
1905	531644,06	2206316,73
1906	531643,22	2206317,11
1907	531642,40	2206318,22
1908	531642,89	2206319,33
1904	531644,87	2206318,46
Контур 183		
1909	531660,01	2206347,03
1910	531658,20	2206347,91
1911	531659,13	2206349,57
1912	531660,87	2206348,57
1909	531660,01	2206347,03
Контур 184		
1913	531673,41	2206303,61
1914	531671,61	2206304,49
1915	531672,54	2206306,14
1916	531674,27	2206305,15
1913	531673,41	2206303,61
Контур 185		
1917	531678,86	2206304,89
1918	531677,06	2206305,77
1919	531677,99	2206307,43
1920	531679,72	2206306,43
1917	531678,86	2206304,89

Номер поворотной точки	Координаты точки	
	X	Y
Контур 186		
1921	531687,26	2206326,49
1922	531685,45	2206327,36
1923	531686,38	2206329,02
1924	531688,12	2206328,03
1921	531687,26	2206326,49
Контур 187		
1925	531687,40	2206333,85
1926	531685,49	2206334,77
1927	531686,40	2206336,77
1928	531688,43	2206335,75
1925	531687,40	2206333,85
Контур 188		
1929	531706,60	2206295,49
1930	531703,11	2206291,08
1931	531701,13	2206292,00
1932	531704,62	2206296,35
1929	531706,60	2206295,49
Контур 189		
1933	531715,34	2206324,53
1934	531713,84	2206322,08
1935	531712,8	2206321,97
1936	531711,12	2206322,77
1937	531711,81	2206324,20
1938	531713,25	2206325,28
1933	531715,34	2206324,53
Контур 190		
1939	531734,46	2206282,42
1940	531735,21	2206284,05
1941	531732,51	2206285,38
1942	531731,79	2206285,17
1943	531731,07	2206283,67
1944	531731,78	2206283,51
1939	531734,46	2206282,42
Контур 191		
1945	531743,61	2206305,47
1946	531741,58	2206300,94
1947	531739,61	2206301,86
1948	531741,69	2206306,30
1945	531743,61	2206305,47
Контур 192		
1949	531762,56	2206269,28
1950	531763,37	2206271,01
1951	531758,83	2206273,10
1952	531758,10	2206271,58

Номер поворотной точки	Координаты точки	
	X	Y
1949	531762,56	2206269,28
Контур 193		
1954	531771,65	2206287,25
1955	531769,69	2206288,19
1956	531768,23	2206291,57
1957	531768,99	2206293,37
1958	531770,97	2206292,51
1959	531772,46	2206288,99
1954	531771,65	2206287,25
Контур 194		
1960	531792,03	2206255,50
1961	531795,36	2206254,00
1962	531796,17	2206255,74
1963	531792,75	2206257,22
1960	531792,03	2206255,50
Контур 195		
1964	531799,58	2206273,33
1965	531800,32	2206275,03
1966	531803,78	2206277,18
1967	531805,73	2206276,32
1968	531804,95	2206274,58
1969	531801,55	2206272,41
1964	531799,58	2206273,33
Контур 196		
1971	531825,74	2206241,51
1972	531824,93	2206239,77
1973	531822,96	2206240,69
1974	531823,76	2206242,37
1971	531825,74	2206241,51
Контур 197		
1975	531832,27	2206238,37
1976	531831,46	2206236,63
1977	531829,48	2206237,55
1978	531830,29	2206239,23
1975	531832,27	2206238,37
Контур 198		
1979	531834,48	2206258,81
1980	531833,67	2206257,07
1981	531831,69	2206257,99
1982	531832,50	2206259,67
1979	531834,48	2206258,81
Контур 199		
1983	531841,96	2206258,44
1984	531841,15	2206256,70
1985	531839,17	2206257,62

Номер поворотной точки	Координаты точки	
	X	Y
1986	531839,98	2206259,30
1983	531841,96	2206258,44
Контур 200		
1987	531858,68	2206225,42
1988	531857,87	2206223,69
1989	531855,89	2206224,61
1990	531856,70	2206226,29
1987	531858,68	2206225,42
Контур 201		
1995	531867,90	2206221,36
1996	531867,10	2206219,63
1997	531865,12	2206220,55
1998	531865,93	2206222,23
1995	531867,9	2206221,36
Контур 202		
1991	531866,60	2206243,80
1992	531865,79	2206242,06
1993	531863,81	2206242,98
1994	531864,62	2206244,66
1991	531866,60	2206243,80
Контур 203		
1999	531878,25	2206241,10
2000	531877,44	2206239,36
2001	531875,47	2206240,28
2002	531876,28	2206241,96
1999	531878,25	2206241,10
Контур 204		
2003	531882,43	2206213,86
2004	531881,62	2206212,13
2005	531879,65	2206213,05
2006	531880,45	2206214,73
2003	531882,43	2206213,86
Контур 205		
2007	531890,49	2206232,51
2008	531889,68	2206230,77
2009	531887,70	2206231,69
2010	531888,51	2206233,37
2007	531890,49	2206232,51
Контур 206		
2011	531908,59	2206201,72
2012	531907,78	2206199,98
2013	531901,93	2206202,51
2014	531902,76	2206204,28
2011	531908,59	2206201,72
Контур 207		

Номер поворотной точки	Координаты точки	
	X	Y
2015	531915,82	2206224,04
2016	531915,07	2206222,65
2017	531914,08	2206221,67
2018	531912,97	2206222,19
2019	531912,13	2206223,66
2020	531912,94	2206225,34
2015	531915,82	2206224,04
Контур 208		
2021	531943,26	2206183,05
2022	531938,76	2206184,96
2023	531939,56	2206186,64
2024	531944,15	2206184,79
2021	531943,26	2206183,05
Контур 209		
2025	531951,49	2206202,41
2026	531949,51	2206203,33
2027	531948,18	2206205,74
2028	531948,83	2206207,11
2029	531950,77	2206206,18
2030	531952,29	2206204,15
2025	531951,49	2206202,41
Контур 210		
2031	531977,26	2206168,91
2032	531976,45	2206167,17
2033	531972,99	2206168,53
2034	531973,79	2206170,21
2031	531977,26	2206168,91
Контур 211		
2035	531985,71	2206189,76
2036	531984,35	2206186,07
2037	531982,38	2206186,99
2038	531983,73	2206190,62
2035	531985,71	2206189,76
Контур 212		
2039	532002,44	2206156,88
2040	532001,63	2206155,14
2041	531999,66	2206156,06
2042	532000,46	2206157,74
2039	532002,44	2206156,88
Контур 213		
2043	532012,05	2206174,83
2044	532011,24	2206173,10
2045	532009,27	2206174,02
2046	532010,07	2206175,70
2043	532012,05	2206174,83

Номер поворотной точки	Координаты точки	
	X	Y
Контур 214		
2047	532011,83	2206151,82
2048	532011,02	2206150,08
2049	532009,04	2206151,00
2050	532009,85	2206152,69
2047	532011,83	2206151,82
Контур 215		
2051	532022,77	2206172,06
2052	532021,97	2206170,32
2053	532019,99	2206171,24
2054	532020,80	2206172,92
2051	532022,77	2206172,06
Контур 216		
2055	532028,74	2206143,82
2056	532027,93	2206142,09
2057	532025,95	2206143,01
2058	532026,76	2206144,69
2055	532028,74	2206143,82
Контур 217		
2059	532036,96	2206163,93
2060	532036,15	2206162,19
2061	532034,17	2206163,11
2062	532034,98	2206164,79
2059	532036,96	2206163,93
Контур 218		
2063	532047,57	2206133,93
2064	532046,76	2206132,20
2065	532044,79	2206133,12
2066	532045,59	2206134,80
2063	532047,57	2206133,93
Контур 219		
2067	532059,45	2206158,48
2068	532058,67	2206156,80
2069	532056,68	2206157,74
2070	532057,47	2206159,34
2067	532059,45	2206158,48
Контур 220		
2075	532070,66	2206149,46
2076	532069,85	2206147,72
2077	532067,87	2206148,64
2078	532068,68	2206150,32
2075	532070,66	2206149,46
Контур 221		
2071	532061,15	2206127,41
2072	532060,34	2206125,68

Номер поворотной точки	Координаты точки	
	X	Y
2073	532058,36	2206126,60
2074	532059,17	2206128,28
2071	532061,15	2206127,41
Контур 222		
2079	532078,93	2206119,38
2080	532078,12	2206117,64
2081	532076,15	2206118,56
2082	532076,95	2206120,25
2079	532078,93	2206119,38
Контур 223		
2083	532089,46	2206139,75
2084	532088,65	2206138,01
2085	532086,68	2206138,93
2086	532087,48	2206140,62
2083	532089,46	2206139,75
Контур 224		
2091	532099,81	2206134,76
2092	532099,00	2206133,02
2093	532097,02	2206133,94
2094	532097,83	2206135,62
2091	532099,81	2206134,76
Контур 225		
2087	532090,15	2206114,21
2088	532089,35	2206112,47
2089	532087,37	2206113,39
2090	532088,18	2206115,07
2087	532090,15	2206114,21
Контур 226		
2095	532114,20	2206102,70
2096	532113,39	2206100,96
2097	532111,41	2206101,88
2098	532112,22	2206103,56
2095	532114,20	2206102,70
Контур 227		
2099	532121,92	2206099,11
2100	532121,11	2206097,38
2101	532119,13	2206098,3
2102	532119,94	2206099,98
2099	532121,92	2206099,11
Контур 228		
2103	532131,25	2206119,71
2104	532130,44	2206117,97
2105	532128,47	2206118,89
2106	532129,27	2206120,58
2103	532131,25	2206119,71

Номер поворотной точки	Координаты точки	
	X	Y
Контур 229		
2107	532125,27	2206122,89
2108	532124,46	2206121,15
2109	532122,48	2206122,07
2110	532123,29	2206123,76
2107	532125,27	2206122,89
Контур 230		
2111	532151,45	2206084,64
2112	532150,65	2206082,91
2113	532148,67	2206083,83
2114	532149,48	2206085,51
2111	532151,45	2206084,64
Контур 231		
2115	532155,22	2206082,56
2116	532154,41	2206080,82
2117	532152,44	2206081,74
2118	532153,24	2206083,43
2115	532155,22	2206082,56
Контур 232		
2119	532163,90	2206104,02
2120	532163,09	2206102,29
2121	532157,90	2206105,39
2122	532158,71	2206107,07
2119	532163,90	2206104,02
Контур 233		
2123	532188,35	2206069,15
2124	532188,16	2206065,62
2125	532185,53	2206066,00
2126	532185,65	2206069,70
2124	532188,35	2206069,15
Контур 234		
2127	532201,16	2206086,52
2128	532200,26	2206084,83
2129	532194,84	2206088,47
2130	532195,64	2206090,15
2127	532201,16	2206086,52
Контур 235		
2131	532216,60	2206054,91
2132	532215,79	2206053,17
2133	532213,82	2206054,09
2134	532214,62	2206055,77
2131	532216,60	2206054,91
Контур 236		
2135	532221,82	2206052,03
2136	532221,01	2206050,29

Номер поворотной точки	Координаты точки	
	X	Y
2137	532219,04	2206051,21
2138	532219,84	2206052,89
2135	532221,82	2206052,03
Контур 237		
2139	532225,91	2206074,37
2140	532225,10	2206072,63
2141	532223,12	2206073,55
2142	532223,93	2206075,23
2139	532225,91	2206074,37
Контур 238		
2143	532231,24	2206071,83
2144	532230,43	2206070,09
2145	532228,46	2206071,01
2146	532229,26	2206072,69
2143	532231,24	2206071,83
Контур 239		
2147	532244,45	2206041,39
2148	532243,64	2206039,65
2149	532241,66	2206040,57
2150	532242,47	2206042,25
2147	532244,45	2206041,39
Контур 240		
2151	532253,98	2206061,22
2152	532253,18	2206059,49
2153	532251,20	2206060,41
2154	532252,01	2206062,09
2151	532253,98	2206061,22
Контур 241		
2155	532258,83	2206034,18
2156	532258,02	2206032,44
2157	532256,04	2206033,36
2158	532256,85	2206035,04
2155	532258,83	2206034,18
Контур 242		
2159	532268,69	2206054,25
2160	532267,88	2206052,51
2161	532265,91	2206053,43
2162	532266,71	2206055,11
2159	532268,69	2206054,25
Контур 243		
2163	532273,75	2206026,84
2164	532272,94	2206025,11
2165	532270,96	2206026,03
2166	532271,77	2206027,71
2163	532273,75	2206026,84

Номер поворотной точки	Координаты точки	
	X	Y
Контур 244		
2167	532283,29	2206047,09
2168	532282,48	2206045,35
2169	532280,51	2206046,27
2170	532281,31	2206047,95
2167	532283,29	2206047,09
Контур 245		
2171	532293,51	2206016,66
2172	532292,70	2206014,93
2173	532290,72	2206015,85
2174	532291,53	2206017,53
2171	532293,51	2206016,66
Контур 246		
2175	532305,15	2206037,77
2176	532304,34	2206036,04
2177	532302,36	2206036,96
2178	532303,17	2206038,64
2175	532305,15	2206037,77
Контур 247		
2179	532305,13	2206012,49
2180	532304,32	2206010,75
2181	532302,34	2206011,67
2182	532303,15	2206013,35
2179	532305,13	2206012,49
Контур 248		
2183	532314,71	2206033,60
2184	532313,90	2206031,86
2185	532311,92	2206032,78
2186	532312,73	2206034,46
2183	532314,71	2206033,6
Контур 249		
2187	532330,72	2205999,18
2188	532329,91	2205997,44
2189	532327,94	2205998,36
2190	532328,74	2206000,05
2187	532330,72	2205999,18
Контур 250		
2191	532335,95	2205996,63
2192	532335,14	2205994,90
2193	532333,17	2205995,82
2194	532333,97	2205997,50
2191	532335,95	2205996,63
Контур 251		
2195	532340,48	2206020,12
2196	532339,67	2206018,38

Номер поворотной точки	Координаты точки	
	X	Y
2197	532337,70	2206019,30
2198	532338,50	2206020,98
2195	532340,48	2206020,12
Контур 252		
2199	532347,09	2206017,28
2200	532346,29	2206015,54
2201	532344,31	2206016,46
2202	532345,12	2206018,14
2199	532347,09	2206017,28
Контур 253		
2207	532376,66	2206004,17
2208	532376,19	2206003,17
2209	532374,96	2206003,75
2210	532374,67	2206002,97
2211	532373,87	2206003,36
2212	532374,68	2206005,04
2207	532376,66	2206004,17
Контур 254		
2213	532384,53	2206002,11
2214	532383,72	2206000,37
2215	532381,74	2206001,29
2216	532382,55	2206002,97
2213	532384,53	2206002,11
Контур 255		
2203	532369,40	2205980,29
2204	532368,60	2205978,58
2205	532364,85	2205980,33
2206	532365,66	2205982,01
2203	532369,40	2205980,29
Контур 256		
2217	532399,47	2205970,26
2218	532397,38	2205965,79
2219	532394,99	2205966,95
2220	532397,03	2205971,41
2217	532399,47	2205970,26
Контур 257		
2221	532407,93	2205988,39
2222	532407,13	2205986,67
2223	532405,44	2205987,45
2224	532406,24	2205989,13
2221	532407,93	2205988,39
Контур 258		
2225	532421,33	2205958,40
2226	532419,24	2205955,38
2227	532417,26	2205956,30

Номер поворотной точки	Координаты точки	
	X	Y
2228	532419,39	2205959,37
2225	532421,33	2205958,40
Контур 259		
2229	532435,63	2205949,11
2230	532435,02	2205947,91
2231	532433,04	2205948,75
2232	532433,65	2205949,97
2229	532435,63	2205949,11
Контур 260		
2233	532456,15	2205940,87
2234	532455,42	2205939,28
2235	532453,37	2205940,11
2236	532454,18	2205941,73
2233	532456,15	2205940,87
Контур 261		
2237	532467,62	2205937,26
2238	532468,06	2205935,39
2239	532465,94	2205934,90
2240	532465,53	2205936,72
2237	532467,62	2205937,26
Контур 262		
2241	532479,76	2205942,37
2242	532480,58	2205940,64
2243	532478,61	2205939,71
2244	532477,83	2205941,40
2241	532479,76	2205942,37
Контур 263		
2245	532696,33	2206056,07
2246	532695,63	2206057,46
2247	532700,05	2206059,61
2248	532700,74	2206058,14
2245	532696,33	2206056,07
Контур 264		
2249	532700,97	2206043,51
2250	532700,57	2206044,39
2251	532705,75	2206046,79
2252	532706,11	2206045,99
2249	532700,97	2206043,51
Контур 265		
2253	532732,26	2206072,40
2254	532731,86	2206073,43
2255	532732,90	2206073,87
2256	532733,85	2206074,30
2257	532734,31	2206073,30
2253	532732,26	2206072,40

Номер поворотной точки	Координаты точки	
	X	Y
Контур 266		
2258	532737,37	2206060,56
2259	532736,85	2206061,66
2260	532737,90	2206062,10
2261	532738,84	2206062,53
2262	532739,30	2206061,53
2258	532737,37	2206060,56
Контур 267		
2271	532872,94	2206230,79
2272	532871,09	2206231,56
2273	532870,32	2206229,72
2274	532872,17	2206228,95
2271	532872,94	2206230,79
Контур 269		
2267	532854,00	2206238,67
2268	532852,15	2206239,44
2269	532851,38	2206237,59
2270	532853,23	2206236,82
2267	532854,00	2206238,67
Контур 270		
2275	532878,90	2206252,22
2276	532877,32	2206252,88
2277	532876,57	2206251,03
2278	532878,12	2206250,38
2275	532878,90	2206252,22
Контур 271		
2279	532884,38	2206257,97
2280	532882,60	2206258,88
2281	532881,68	2206257,11
2282	532883,46	2206256,19
2279	532884,38	2206257,97
Контур 272		
2283	532893,91	2206277,15
2284	532892,25	2206278,26
2285	532891,14	2206276,6
2286	532892,8	2206275,49
2283	532893,91	2206277,15
Контур 273		
2287	532902,43	2206288,36
2288	532900,86	2206289,59
2289	532899,62	2206288,02
2290	532901,20	2206286,78
2287	532902,43	2206288,36
Контур 274		
2291	532899,00	2206302,30

Номер поворотной точки	Координаты точки	
	X	Y
2292	532897,49	2206303,61
2293	532896,18	2206302,10
2294	532897,69	2206300,79
2291	532899,00	2206302,30
Контур 275		
2295	532916,94	2206304,71
2296	532915,43	2206306,02
2297	532914,11	2206304,52
2298	532915,62	2206303,20
2295	532916,94	2206304,71
Контур 276		
2303	532920,32	2206312,14
2304	532919,08	2206313,22
2305	532917,73	2206311,73
2306	532919,00	2206310,63
2303	532920,32	2206312,14
Контур 277		
2299	532908,38	2206313,52
2300	532906,87	2206314,84
2301	532905,56	2206313,33
2302	532907,06	2206312,01
2299	532908,38	2206313,52
Контур 278		
2307	532920,95	2206332,43
2308	532919,45	2206333,75
2309	532918,13	2206332,24
2310	532919,64	2206330,93
2307	532920,95	2206332,43
Контур 279		
2311	532932,80	2206321,90
2312	532931,29	2206323,21
2313	532929,98	2206321,70
2314	532931,49	2206320,39
2311	532932,80	2206321,90
Контур 280		
2315	532940,18	2206333,96
2316	532938,9	2206335,07
2317	532937,56	2206333,59
2318	532938,87	2206332,45
2315	532940,18	2206333,96
Контур 281		
2319	532939,29	2206351,90
2320	532937,78	2206353,21
2321	532936,47	2206351,70
2322	532937,98	2206350,39

Номер поворотной точки	Координаты точки	
	X	Y
2319	532939,29	2206351,90
Контур 282		
2323	532956,44	2206370,42
2324	532954,73	2206371,84
2325	532953,42	2206370,34
2326	532955,12	2206368,91
2323	532956,44	2206370,42
Контур 283		
2327	532975,75	2206390,02
2328	532974,24	2206391,33
2329	532972,93	2206389,82
2330	532974,44	2206388,51
2327	532975,75	2206390,02
Контур 284		
2331	532986,08	2206401,39
2332	532983,85	2206403,56
2333	532982,54	2206402,05
2334	532984,76	2206399,88
2331	532986,08	2206401,39
Контур 285		
2335	533015,75	2206388,16
2336	533014,24	2206389,47
2337	533012,92	2206387,96
2338	533014,43	2206386,65
2335	533015,75	2206388,16
Контур 286		
2339	533012,16	2206397,41
2340	533010,65	2206398,73
2341	533009,34	2206397,22
2342	533010,84	2206395,91
2339	533012,16	2206397,41
Контур 287		
2343	533005,61	2206419,17
2344	533004,44	2206422,28
2345	533002,93	2206423,59
2346	533001,62	2206422,08
2347	533003,75	2206418,44
2343	533005,61	2206419,17
Контур 288		
2348	533018,57	2206423,40
2349	533017,42	2206424,45
2350	533016,10	2206423,69
2351	533017,38	2206422,58
2348	533018,57	2206423,40
Контур 289		

Номер поворотной точки	Координаты точки	
	X	Y
2352	533022,84	2206423,69
2353	533021,45	2206424,94
2354	533020,14	2206423,43
2355	533021,53	2206422,18
2352	533022,84	2206423,69
Контур 290		
2356	533039,82	2206402,11
2357	533038,31	2206403,42
2358	533035,22	2206399,15
2359	533036,73	2206397,83
2356	533039,82	2206402,11
Контур 291		
2360	533051,09	2206415,09
2361	533049,58	2206416,40
2362	533047,35	2206413,32
2363	533048,86	2206412,01
2360	533051,09	2206415,09
Контур 292		
2364	533036,16	2206432,45
2365	533033,97	2206435,21
2366	533032,65	2206433,70
2367	533034,85	2206430,94
2364	533036,16	2206432,45
Контур 293		
2368	533050,36	2206446,92
2369	533048,85	2206448,23
2370	533045,73	2206445,18
2371	533047,24	2206443,86
2368	533050,36	2206446,92
Контур 294		
2372	533065,05	2206430,76
2373	533062,79	2206432,69
2374	533060,81	2206430,40
2375	533063,06	2206428,47
2372	533065,05	2206430,76
Контур 295		
2376	533067,08	2206466,60
2377	533065,58	2206467,91
2378	533064,26	2206466,40
2379	533065,77	2206465,09
2376	533067,08	2206466,60
Контур 296		
2380	533081,13	2206453,15
2381	533079,62	2206454,46
2382	533078,31	2206452,95

Номер поворотной точки	Координаты точки	
	X	Y
2383	533079,82	2206451,64
2380	533081,13	2206453,15
Контур 297		
2388	533087,79	2206460,16
2389	533086,28	2206461,47
2390	533084,97	2206459,96
2391	533086,48	2206458,65
2388	533087,79	2206460,16
Контур 298		
2384	533072,22	2206475,67
2385	533071,32	2206476,45
2386	533069,97	2206474,98
2387	533070,91	2206474,16
2384	533072,22	2206475,67
Контур 299		
2392	533097,97	2206472,20
2393	533096,46	2206473,51
2394	533095,15	2206472,01
2395	533096,66	2206470,69
2392	533097,97	2206472,20
Контур 300		
2396	533083,87	2206484,09
2397	533082,37	2206485,40
2398	533081,05	2206483,89
2399	533082,56	2206482,58
2396	533083,87	2206484,09
Контур 301		
2400	533093,17	2206494,68
2401	533091,66	2206496,00
2402	533090,35	2206494,49
2403	533091,86	2206493,18
2400	533093,17	2206494,68
Контур 302		
2404	533109,95	2206479,99
2405	533108,44	2206481,30
2406	533107,13	2206479,79
2407	533108,64	2206478,48
2404	533109,95	2206479,99
Контур 303		
2408	533114,97	2206487,14
2409	533113,46	2206488,45
2410	533112,14	2206486,95
2411	533113,65	2206485,63
2408	533114,97	2206487,14
Контур 304		

Номер поворотной точки	Координаты точки	
	X	Y
2412	533098,74	2206501,12
2413	533097,23	2206502,44
2414	533095,92	2206500,93
2415	533097,43	2206499,61
2412	533098,74	2206501,12
Контур 305		
2416	533124,94	2206497,32
2417	533123,43	2206498,64
2418	533122,12	2206497,13
2419	533123,63	2206495,82
2416	533124,94	2206497,32
Контур 306		
2420	533129,32	2206502,31
2421	533127,81	2206503,62
2422	533126,49	2206502,11
2423	533128,00	2206500,80
2420	533129,32	2206502,31
Контур 307		
2428	533112,66	2206517,52
2429	533111,16	2206518,83
2430	533109,84	2206517,32
2431	533111,35	2206516,01
2428	533112,66	2206517,52
Контур 308		
2424	533108,44	2206513,79
2425	533106,93	2206515,11
2426	533105,62	2206513,60
2427	533107,12	2206512,29
2424	533108,44	2206513,79
Контур 309		
2436	533127,45	2206535,44
2437	533125,95	2206536,94
2438	533122,90	2206533,64
2439	533124,39	2206532,14
2436	533127,45	2206535,44
Контур 310		
2440	533139,41	2206548,72
2441	533137,90	2206550,03
2442	533136,59	2206548,53
2443	533138,10	2206547,21
2440	533139,41	2206548,72
Контур 311		
2448	533158,11	2206540,14
2449	533156,60	2206541,45
2450	533155,29	2206539,95

Номер поворотной точки	Координаты точки	
	X	Y
2451	533156,80	2206538,63
2448	533158,11	2206540,14
Контур 312		
2444	533153,68	2206536,18
2445	533152,17	2206537,49
2446	533150,86	2206535,98
2447	533152,37	2206534,67
2444	533153,68	2206536,18
Контур 313		
2452	533167,09	2206552,64
2453	533165,42	2206553,74
2454	533164,32	2206552,06
2455	533166,00	2206550,97
2452	533167,09	2206552,64
Контур 314		
2456	533157,69	2206573,40
2457	533156,01	2206574,50
2458	533154,92	2206572,83
2459	533156,59	2206571,73
2456	533157,69	2206573,40
Контур 315		
2460	533149,06	2206567,06
2461	533147,29	2206567,98
2462	533146,37	2206566,20
2463	533148,14	2206565,28
2460	533149,06	2206567,06
Контур 316		
2464	533159,40	2206584,96
2465	533157,66	2206585,95
2466	533156,09	2206584,72
2467	533155,21	2206582,83
2468	533156,18	2206582,09
2469	533158,41	2206583,22
2464	533159,40	2206584,96
Контур 317		
3123	533170,09	2206556,67
3124	533168,42	2206557,77
3125	533167,32	2206556,09
3126	533168,99	2206555,00
3123	533170,09	2206556,67
Контур 318		
2470	533178,99	2206574,55
2471	533177,31	2206575,61
2472	533175,46	2206572,21
2473	533177,18	2206571,18

Номер поворотной точки	Координаты точки	
	X	Y
2470	533178,99	2206574,55
Контур 319		
2474	533191,29	2206603,49
2475	533193,93	2206607,38
2476	533195,73	2206606,50
2477	533193,09	2206602,62
2474	533191,29	2206603,49
Контур 320		
2478	533175,00	2206616,76
2479	533175,06	2206615,32
2480	533174,06	2206613,59
2481	533172,33	2206614,59
2482	533172,65	2206615,81
2483	533173,58	2206617,59
2478	533175,00	2206616,76
Контур 321		
2484	533212,28	2206641,54
2485	533210,85	2206637,59
2486	533209,12	2206638,59
2487	533210,55	2206642,54
2484	533212,28	2206641,54
Контур 322		
2488	533193,23	2206650,68
2489	533191,45	2206647,18
2490	533189,72	2206648,18
2491	533191,50	2206651,68
2488	533193,23	2206650,68
Контур 323		
2492	533208,40	2206679,42
2493	533207,46	2206677,66
2494	533205,69	2206678,60
2495	533206,63	2206680,37
2492	533208,40	2206679,42
Контур 324		
2496	533227,79	2206670,10
2497	533226,85	2206668,33
2498	533225,08	2206669,27
2499	533226,02	2206671,04
2496	533227,79	2206670,10
Контур 325		
2500	533212,76	2206687,58
2501	533211,82	2206685,82
2502	533210,06	2206686,76
2503	533211,00	2206688,52
2500	533212,76	2206687,58

Номер поворотной точки	Координаты точки	
	X	Y
Контур 326		
2504	533232,15	2206679,39
2505	533231,21	2206677,63
2506	533229,45	2206678,57
2507	533230,39	2206680,33
2504	533232,15	2206679,39
Контур 327		
2508	533244,28	2206702,33
2509	533243,34	2206700,56
2510	533241,57	2206701,50
2511	533242,51	2206703,27
2508	533244,28	2206702,33
Контур 328		
2512	533225,41	2206711,43
2513	533224,47	2206709,66
2514	533222,70	2206710,60
2515	533223,64	2206712,37
2512	533225,41	2206711,43
Контур 329		
2516	533228,59	2206718,95
2517	533227,65	2206717,18
2518	533225,89	2206718,12
2519	533226,83	2206719,89
2516	533228,59	2206718,95
Контур 330		
2520	533249,28	2206712,68
2521	533248,33	2206710,91
2522	533246,57	2206711,85
2523	533247,51	2206713,62
2520	533249,28	2206712,68
Контур 331		
2524	533242,89	2206745,58
2525	533241,95	2206743,81
2526	533240,18	2206744,75
2527	533241,12	2206746,52
2524	533242,89	2206745,58
Контур 332		
2528	533247,16	2206754,47
2529	533246,22	2206752,71
2530	533244,77	2206753,48
2531	533245,74	2206755,23
2528	533247,16	2206754,47
Контур 333		
2532	533261,5	2206735,91
2533	533260,56	2206734,15

Номер поворотной точки	Координаты точки	
	X	Y
2534	533258,80	2206735,09
2535	533259,74	2206736,85
2532	533261,5	2206735,91
Контур 334		
2536	533266,58	2206745,76
2537	533265,64	2206744,00
2538	533263,87	2206744,94
2539	533264,81	2206746,70
2536	533266,58	2206745,76
Контур 335		
2540	533278,17	2206767,84
2541	533277,23	2206766,08
2542	533275,46	2206767,02
2543	533276,40	2206768,78
2540	533278,17	2206767,84
Контур 336		
2544	533263,08	2206775,24
2545	533262,14	2206773,48
2546	533260,37	2206774,42
2547	533261,31	2206776,18
2544	533263,08	2206775,24
Контур 337		
2548	533259,81	2206777,54
2549	533258,87	2206775,78
2550	533257,62	2206776,45
2551	533258,59	2206778,19
2548	533259,81	2206777,54
Контур 338		
2552	533272,20	2206791,70
2553	533271,26	2206789,93
2554	533269,49	2206790,87
2555	533270,43	2206792,64
2552	533272,20	2206791,70
Контур 339		
2556	533286,02	2206768,76
2557	533285,08	2206766,99
2558	533283,28	2206767,95
2559	533284,32	2206769,66
2556	533286,02	2206768,76
Контур 340		
2560	533278,78	2206810,29
2561	533277,76	2206808,57
2562	533276,36	2206809,32
2563	533277,30	2206811,09
2560	533278,78	2206810,29

Номер поворотной точки	Координаты точки	
	X	Y
Контур 341		
2564	533300,08	2206798,26
2565	533299,14	2206796,49
2566	533297,37	2206797,43
2567	533298,31	2206799,20
2564	533300,08	2206798,26
Контур 342		
2568	533281,39	2206814,49
2569	533280,45	2206812,73
2570	533278,68	2206813,67
2571	533279,62	2206815,43
2568	533281,39	2206814,49
Контур 343		
2572	533295,51	2206837,76
2573	533294,57	2206835,99
2574	533292,80	2206836,93
2575	533293,74	2206838,70
2572	533295,51	2206837,76
Контур 344		
2576	533317,52	2206831,85
2577	533316,58	2206830,08
2578	533314,82	2206831,02
2579	533315,76	2206832,79
2576	533317,52	2206831,85
Контур 345		
2580	533301,69	2206841,64
2581	533300,75	2206839,87
2582	533298,99	2206840,81
2583	533299,93	2206842,58
2580	533301,69	2206841,64
Контур 346		
2584	533308,80	2206859,01
2585	533307,86	2206857,25
2586	533306,09	2206858,19
2587	533307,03	2206859,95
2584	533308,80	2206859,01
Контур 347		
2588	533336,70	2206863,15
2589	533335,76	2206861,39
2590	533333,99	2206862,33
2591	533334,93	2206864,09
2588	533336,70	2206863,15
Контур 348		
2592	533317,06	2206875,30
2593	533316,12	2206873,54

Номер поворотной точки	Координаты точки	
	X	Y
2594	533314,35	2206874,48
2595	533315,29	2206876,24
2592	533317,06	2206875,30
Контур 349		
2596	533324,50	2206885,86
2597	533323,56	2206884,10
2598	533321,79	2206885,04
2599	533322,73	2206886,80
2596	533324,50	2206885,86
Контур 350		
2600	533348,41	2206872,87
2601	533347,32	2206871,12
2602	533346,06	2206871,93
2603	533347,07	2206873,66
2600	533348,41	2206872,87
Контур 351		
2604	533354,46	2206891,24
2605	533353,52	2206889,48
2606	533351,76	2206890,42
2607	533352,70	2206892,18
2604	533354,46	2206891,24
Контур 352		
2608	533334,68	2206902,08
2609	533333,74	2206900,32
2610	533331,98	2206901,26
2611	533332,92	2206903,02
2608	533334,68	2206902,08
Контур 353		
2612	533337,92	2206907,06
2613	533336,98	2206905,30
2614	533335,22	2206906,24
2615	533336,16	2206908,01
2612	533337,92	2206907,06
Контур 354		
2616	533372,99	2206915,25
2617	533372,05	2206913,49
2618	533370,29	2206912,12
2619	533368,53	2206913,06
2620	533369,47	2206914,83
2621	533371,23	2206916,19
2616	533372,99	2206915,25
Контур 355		
2622	533344,03	2206920,64
2623	533343,37	2206918,75
2624	533341,69	2206919,35

Номер поворотной точки	Координаты точки	
	X	Y
2625	533341,97	2206921,24
2626	533342,51	2206923,16
2627	533344,43	2206922,6
2622	533344,03	2206920,64
Контур 356		
2628	533345,67	2206944,73
2629	533345,55	2206942,73
2630	533343,56	2206942,85
2631	533343,67	2206944,85
2628	533345,67	2206944,73
Контур 357		
2632	533350,49	2206945,16
2633	533350,30	2206943,17
2634	533348,31	2206943,35
2635	533348,49	2206945,34
2632	533350,49	2206945,16
Контур 358		
2636	533371,86	2206944,09
2637	533371,57	2206939,93
2638	533369,57	2206940,03
2639	533369,87	2206944,20
2636	533371,86	2206944,09
Контур 359		
2432	533141,69	2206522,35
2433	533140,18	2206523,66
2434	533137,30	2206520,37
2435	533138,81	2206519,05
2432	533141,69	2206522,35
Контур 360		
2640	533347,85	2206961,60
2641	533347,67	2206959,61
2642	533345,67	2206959,79
2643	533345,86	2206961,78
2640	533347,85	2206961,60
Контур 361		
2644	533373,06	2206961,61
2645	533372,97	2206959,61
2646	533370,97	2206959,70
2647	533371,06	2206961,70
2644	533373,06	2206961,61
Контур 362		
2648	533353,23	2206979,03
2649	533353,05	2206977,04
2650	533351,06	2206977,22
2651	533351,24	2206979,21

Номер поворотной точки	Координаты точки	
	X	Y
2648	533353,23	2206979,03
Контур 363		
2652	533374,43	2206977,09
2653	533374,34	2206975,09
2654	533372,34	2206975,18
2655	533372,43	2206977,18
2652	533374,43	2206977,09
Контур 364		
2656	533375,31	2207003,16
2657	533375,23	2207001,17
2658	533373,23	2207001,25
2659	533373,32	2207003,25
2656	533375,31	2207003,16
Контур 365		
2660	533351,01	2207005,32
2661	533350,92	2207003,32
2662	533348,93	2207003,41
2663	533349,02	2207005,40
2660	533351,01	2207005,32
Контур 366		
2664	533355,87	2207012,82
2665	533355,78	2207010,82
2666	533353,78	2207010,91
2667	533353,87	2207012,90
2664	533355,87	2207012,82
Контур 367		
3127	533376,81	2207010,97
3128	533376,72	2207008,97
3129	533374,72	2207009,06
3130	533374,81	2207011,05
3127	533376,81	2207010,97
Контур 368		
2668	533353,77	2207042,55
2669	533353,68	2207040,55
2670	533351,68	2207040,64
2671	533351,77	2207042,64
2668	533353,77	2207042,55
Контур 369		
2672	533358,64	2207047,13
2673	533358,55	2207045,13
2674	533356,55	2207045,22
2675	533356,64	2207047,22
2672	533358,64	2207047,13
Контур 370		
2676	533379,20	2207045,31

Номер поворотной точки	Координаты точки	
	X	Y
2677	533378,07	2207039,16
2678	533376,07	2207039,25
2679	533377,20	2207045,40
2676	533379,20	2207045,31
Контур 371		
2680	533384,34	2207079,40
2681	533384,25	2207077,40
2682	533378,70	2207077,12
2683	533378,79	2207079,12
2680	533384,34	2207079,40
Контур 372		
2684	533356,95	2207083,33
2685	533356,68	2207079,45
2686	533354,69	2207079,54
2687	533354,95	2207083,42
2684	533356,95	2207083,33
Контур 373		
2688	533362,39	2207115,33
2689	533359,11	2207110,60
2690	533357,11	2207110,69
2691	533357,20	2207112,69
2692	533360,48	2207117,42
2693	533362,48	2207117,33
2688	533362,39	2207115,33
Контур 374		
2694	533383,82	2207111,20
2695	533383,73	2207109,20
2696	533381,73	2207109,29
2697	533381,07	2207113,06
2698	533381,16	2207115,06
2699	533383,05	2207114,97
2694	533383,82	2207111,20
Контур 375		
2700	533385,49	2207144,56
2701	533385,40	2207142,56
2702	533383,40	2207142,65
2703	533383,49	2207144,65
2700	533385,49	2207144,56
Контур 376		
2704	533361,33	2207147,01
2705	533361,24	2207145,01
2706	533359,24	2207145,10
2707	533359,33	2207147,10
2704	533361,33	2207147,01
Контур 377		

Номер поворотной точки	Координаты точки	
	X	Y
2708	533384,94	2207152,26
2709	533384,85	2207150,27
2710	533382,85	2207150,35
2711	533382,94	2207152,35
2708	533384,94	2207152,26
Контур 378		
2712	533365,67	2207153,31
2713	533365,58	2207151,31
2714	533363,58	2207151,40
2715	533363,67	2207153,40
2712	533365,67	2207153,31
Контур 379		
2716	533387,40	2207180,89
2717	533387,12	2207177,90
2718	533386,51	2207176,71
2719	533384,51	2207176,79
2720	533385,02	2207181,09
2716	533387,40	2207180,89
Контур 380		
2721	533365,46	2207182,48
2722	533365,14	2207179,02
2723	533362,70	2207179,11
2724	533361,89	2207179,89
2725	533362,18	2207182,72
2721	533365,46	2207182,48
Контур 381		
2726	533393,39	2207201,87
2727	533392,29	2207197,98
2728	533389,97	2207198,66
2729	533391,14	2207202,65
2726	533393,39	2207201,87
Контур 382		
2730	533368,17	2207206,01
2731	533370,09	2207205,43
2732	533369,52	2207203,52
2733	533366,42	2207201,10
2734	533365,36	2207201,40
2735	533365,89	2207203,33
2730	533368,17	2207206,01
Контур 383		
2736	533399,06	2207224,07
2737	533398,50	2207222,15
2738	533398,45	2207218,45
2739	533396,56	2207218,58
2740	533396,87	2207222,64

Номер поворотной точки	Координаты точки	
	X	Y
2741	533397,43	2207224,56
2736	533399,06	2207224,07
Контур 3834		
2742	533375,62	2207229,81
2743	533373,97	2207224,74
2744	533372,15	2207225,27
2745	533373,70	2207230,37
2742	533375,62	2207229,81
Контур 385		
2746	533406,18	2207252,64
2747	533405,41	2207250,80
2748	533403,56	2207251,57
2749	533404,33	2207253,41
2746	533406,18	2207252,64
Контур 386		
2750	533384,48	2207257,16
2751	533383,91	2207255,24
2752	533381,99	2207255,81
2753	533382,56	2207257,73
2750	533384,48	2207257,16
Контур 387		
2754	533387,20	2207265,36
2755	533386,54	2207263,47
2756	533384,65	2207264,13
2757	533385,31	2207266,02
2754	533387,20	2207265,36
Контур 388		
2758	533407,19	2207260,03
2759	533406,52	2207258,14
2760	533404,64	2207258,81
2761	533405,31	2207260,69
2758	533407,19	2207260,03
Контур 389		
2762	533413,92	2207283,05
2763	533413,20	2207281,19
2764	533411,33	2207281,91
2765	533412,06	2207283,77
2762	533413,92	2207283,05
Контур 390		
2766	533394,87	2207289,90
2767	533394,28	2207287,99
2768	533392,37	2207288,57
2769	533392,96	2207290,49
2766	533394,87	2207289,90
Контур 391		

Номер поворотной точки	Координаты точки	
	X	Y
2770	533417,46	2207295,13
2771	533416,88	2207293,22
2772	533414,97	2207293,80
2773	533415,55	2207295,71
2770	533417,46	2207295,13
Контур 392		
2774	533397,92	2207300,40
2775	533397,33	2207298,49
2776	533395,42	2207299,08
2777	533396,01	2207300,99
2774	533397,92	2207300,40
Контур 393		
2778	533405,66	2207326,59
2779	533404,99	2207324,70
2780	533403,10	2207325,38
2781	533403,78	2207327,26
2778	533405,66	2207326,59
Контур 394		
2782	533408,66	2207335,26
2783	533408,06	2207333,35
2784	533406,15	2207333,95
2785	533406,76	2207335,86
2782	533408,66	2207335,26
Контур 395		
2786	533425,28	2207320,21
2787	533424,68	2207318,31
2788	533422,77	2207318,91
2789	533423,38	2207320,82
2786	533425,28	2207320,21
Контур 396		
2790	533428,33	2207329,86
2791	533427,79	2207327,93
2792	533425,87	2207328,46
2793	533426,40	2207330,39
2790	533428,33	2207329,86
Контур 397		
2794	533435,48	2207353,08
2795	533434,93	2207351,16
2796	533433,30	2207351,59
2797	533433,85	2207353,51
2794	533435,48	2207353,08
Контур 398		
2798	533439,52	2207363,38
2799	533438,76	2207361,53
2800	533436,91	2207362,29

Номер поворотной точки	Координаты точки	
	X	Y
2801	533437,67	2207364,14
2798	533439,52	2207363,38
Контур 399		
2802	533416,95	2207359,12
2803	533416,43	2207357,59
2804	533414,54	2207358,24
2805	533415,06	2207359,77
2802	533416,95	2207359,12
Контур 400		
2806	533420,02	2207369,92
2807	533419,44	2207368,01
2808	533417,52	2207368,59
2809	533418,10	2207370,50
2806	533420,02	2207369,92
Контур 401		
2810	533444,09	2207385,56
2811	533443,52	2207383,64
2812	533441,60	2207384,21
2813	533442,17	2207386,13
2814	533441,62	2207387,26
2815	533442,21	2207389,17
2816	533444,12	2207388,58
2810	533444,09	2207385,56
Контур 402		
2817	533427,61	2207398,28
2818	533426,81	2207395,16
2819	533424,91	2207395,64
2820	533425,67	2207398,79
2817	533427,61	2207398,28
Контур 403		
2821	533423,01	2207392,48
2822	533422,43	2207390,57
2823	533420,51	2207391,15
2824	533421,09	2207393,06
2821	533423,01	2207392,48
Контур 404		
2825	533457,60	2207428,65
2826	533456,38	2207424,74
2827	533453,39	2207425,76
2828	533454,61	2207429,67
2825	533457,60	2207428,65
Контур 405		
2829	533435,46	2207435,88
2830	533434,19	2207430,84
2831	533433,37	2207431,07

Номер поворотной точки	Координаты точки	
	X	Y
2832	533433,89	2207433,01
2833	533433,00	2207434,49
2834	533433,54	2207436,42
2829	533435,46	2207435,88
Контур 406		
2835	533468,30	2207463,22
2836	533467,18	2207459,69
2837	533464,12	2207460,79
2838	533465,12	2207464,05
2835	533468,30	2207463,22
Контур 407		
2839	533444,67	2207470,00
2840	533443,70	2207466,38
2841	533442,11	2207466,83
2842	533443,09	2207470,43
2839	533444,67	2207470,00
Контур 408		
2843	533479,27	2207500,45
2844	533478,03	2207495,73
2845	533476,11	2207496,29
2846	533477,38	2207500,83
2843	533479,27	2207500,45
Контур 409		
2847	533454,11	2207506,01
2848	533453,64	2207504,07
2849	533450,48	2207504,53
2850	533450,95	2207506,48
2847	533454,11	2207506,01
Контур 410		
2851	533492,00	2207540,38
2852	533490,51	2207535,01
2853	533488,60	2207535,61
2854	533490,09	2207540,98
2851	533492,00	2207540,38
Контур 411		
2855	533462,63	2207543,67
2856	533462,13	2207541,73
2857	533460,96	2207542,01
2858	533461,46	2207543,95
2855	533462,63	2207543,67
Контур 412		
2859	533464,23	2207549,12
2860	533463,68	2207547,20
2861	533462,05	2207547,64
2862	533462,61	2207549,57

Номер поворотной точки	Координаты точки	
	X	Y
2859	533464,23	2207549,12
Контур 413		
2863	533496,99	2207571,77
2864	533495,33	2207566,07
2865	533493,19	2207566,65
2866	533494,85	2207572,35
2863	533496,99	2207571,77
Контур 414		
2867	533473,55	2207573,95
2868	533473,07	2207572,01
2869	533471,55	2207572,38
2870	533472,05	2207574,31
2867	533473,55	2207573,95
Контур 415		
2871	533470,64	2207578,78
2872	533470,07	2207576,86
2873	533468,15	2207577,44
2874	533468,73	2207579,35
2871	533470,64	2207578,78
Контур 416		
2875	533484,84	2207608,82
2876	533484,35	2207606,88
2877	533482,41	2207607,36
2878	533482,90	2207609,30
2875	533484,84	2207608,82
Контур 417		
2879	533486,42	2207614,54
2880	533485,93	2207612,6
2881	533483,99	2207613,09
2882	533484,48	2207615,03
2879	533486,42	2207614,54
Контур 418		
2883	533509,56	2207606,22
2884	533507,67	2207600,72
2885	533505,76	2207601,33
2886	533507,66	2207606,83
2883	533509,56	2207606,22
Контур 419		
3023	533159,14	2207796,33
3024	533159,05	2207794,76
3025	533157,05	2207794,85
3026	533157,16	2207796,55
3023	533159,14	2207796,33
Контур 420		
2887	533514,50	2207620,98

Номер поворотной точки	Координаты точки	
	X	Y
2888	533513,53	2207618,43
2889	533510,32	2207619,75
2890	533511,29	2207622,31
2887	533514,50	2207620,98
Контур 421		
2891	533515,32	2207629,10
2892	533515,23	2207627,10
2893	533513,23	2207627,34
2894	533513,32	2207629,19
2891	533515,32	2207629,10
Контур 422		
2895	533487,41	2207626,11
2896	533486,94	2207624,35
2897	533485,18	2207624,81
2898	533485,64	2207626,58
2895	533487,41	2207626,11
Контур 423		
2899	533487,47	2207632,68
2900	533486,93	2207630,75
2901	533485,01	2207631,29
2902	533485,55	2207633,21
2899	533487,47	2207632,68
Контур 424		
2903	533512,21	2207632,08
2904	533512,68	2207630,13
2905	533510,74	2207629,66
2906	533510,27	2207631,6
2903	533512,21	2207632,08
Контур 425		
2907	533518,38	2207643,94
2908	533517,83	2207642,00
2909	533516,04	2207642,55
2910	533516,63	2207644,46
2907	533518,38	2207643,94
Контур 426		
2911	533520,02	2207649,16
2912	533519,47	2207647,24
2913	533517,55	2207647,78
2914	533518,09	2207649,71
2911	533520,02	2207649,16
Контур 427		
2925	533469,33	2207644,94
2926	533468,72	2207643,03
2927	533466,82	2207643,63
2928	533467,42	2207645,54

Номер поворотной точки	Координаты точки	
	X	Y
2925	533469,33	2207644,94
Контур 428		
2929	533463,28	2207641,28
2930	533462,53	2207639,43
2931	533460,67	2207640,18
2932	533461,42	2207642,03
2929	533463,28	2207641,28
Контур 429		
2915	533493,40	2207656,26
2916	533492,78	2207654,63
2917	533490,93	2207655,35
2918	533488,35	2207658,01
2919	533488,80	2207659,39
2920	533490,72	2207658,89
2915	533493,40	2207656,26
Контур 430		
2921	533478,92	2207661,97
2922	533478,21	2207660,10
2923	533475,17	2207661,28
2924	533475,88	2207663,15
2921	533478,92	2207661,97
Контур 431		
2937	533452,76	2207670,69
2938	533452,09	2207668,81
2939	533450,21	2207669,47
2940	533450,87	2207671,36
2937	533452,76	2207670,69
Контур 432		
2933	533456,20	2207669,35
2934	533455,52	2207667,47
2935	533453,64	2207668,16
2936	533454,33	2207670,04
2933	533456,20	2207669,35
Контур 433		
2941	533448,03	2207654,90
2942	533447,21	2207653,08
2943	533445,39	2207653,89
2944	533446,21	2207655,72
2941	533448,03	2207654,9
Контур 434		
2945	533443,17	2207654,34
2946	533441,82	2207650,83
2947	533439,94	2207651,50
2948	533441,37	2207655,15
2945	533443,17	2207654,34

Номер поворотной точки	Координаты точки	
	X	Y
Контур 435		
2949	533423,58	2207689,48
2950	533423,08	2207687,54
2951	533421,14	2207688,03
2952	533421,64	2207689,97
2949	533423,58	2207689,48
Контур 436		
2953	533389,20	2207696,16
2954	533388,87	2207694,88
2955	533386,94	2207695,38
2956	533387,27	2207696,68
2953	533389,2	2207696,16
Контур 437		
2957	533384,71	2207681,10
2958	533384,18	2207679,17
2959	533382,25	2207679,71
2960	533382,78	2207681,63
2957	533384,71	2207681,10
Контур 438		
2961	533356,13	2207707,56
2962	533355,69	2207706,30
2963	533353,80	2207706,96
2964	533354,24	2207708,21
2961	533356,13	2207707,56
Контур 439		
2965	533336,42	2207714,17
2966	533335,76	2207712,28
2967	533333,87	2207712,94
2968	533334,53	2207714,83
2965	533336,42	2207714,17
Контур 440		
2969	533330,69	2207695,76
2970	533330,19	2207693,82
2971	533328,25	2207694,32
2972	533328,75	2207696,26
2969	533330,69	2207695,76
Контур 441		
2973	533311,54	2207721,25
2974	533310,90	2207719,36
2975	533309,01	2207720,01
2976	533309,65	2207721,90
2973	533311,54	2207721,25
Контур 442		
2977	533305,70	2207702,50
2978	533305,13	2207700,58

Номер поворотной точки	Координаты точки	
	X	Y
2979	533303,21	2207701,15
2980	533303,78	2207703,07
2977	533305,70	2207702,50
Контур 443		
2981	533280,71	2207707,33
2982	533280,24	2207705,39
2983	533278,29	2207705,87
2984	533278,77	2207707,81
2981	533280,71	2207707,33
Контур 444		
2985	533285,64	2207728,52
2986	533285,15	2207726,58
2987	533283,21	2207727,08
2988	533283,70	2207729,01
2985	533285,64	2207728,52
Контур 445		
2989	533266,73	2207717,74
2990	533266,43	2207716,78
2991	533264,52	2207717,38
2992	533264,79	2207718,24
2989	533266,73	2207717,74
Контур 446		
2993	533277,83	2207731,63
2994	533277,31	2207729,7
2995	533275,38	2207730,22
2996	533275,90	2207732,15
2993	533277,83	2207731,63
Контур 447		
2997	533273,91	2207738,94
2998	533273,52	2207737,3
2999	533271,56	2207737,69
3000	533271,82	2207739,18
2997	533273,91	2207738,94
Контур 448		
3001	533235,77	2207726,49
3002	533235,40	2207725,00
3003	533233,46	2207725,48
3004	533233,85	2207727,05
3001	533235,77	2207726,49
Контур 449		
3005	533221,37	2207730,60
3006	533221,12	2207729,58
3007	533215,83	2207730,57
3008	533216,28	2207732,20
3009	533220,43	2207730,87

Номер поворотной точки	Координаты точки	
	X	Y
3005	533221,37	2207730,6
Контур 450		
3010	533203,87	2207737,46
3011	533202,66	2207734,01
3012	533200,92	2207734,99
3013	533202,13	2207738,46
3014	533203,16	2207737,82
3010	533203,87	2207737,46
Контур 451		
3015	533212,30	2207753,31
3016	533211,31	2207751,57
3017	533209,57	2207752,57
3018	533210,57	2207754,30
3015	533212,30	2207753,31
Контур 452		
3019	533175,31	2207775,67
3020	533176,77	2207774,31
3021	533175,85	2207773,31
3022	533174,44	2207774,74
3019	533175,31	2207775,67
Контур 453		
3027	533163,77	2207797,10
3028	533163,66	2207795,83
3029	533161,68	2207796,05
3030	533161,77	2207797,19
3027	533163,77	2207797,10
Контур 454		
3031	533152,86	2207798,58
3032	533152,79	2207797,03
3033	533150,77	2207797,26
3034	533150,86	2207798,67
3031	533152,86	2207798,58
Контур 455		
3035	533146,79	2207797,70
3036	533146,63	2207795,91
3037	533144,62	2207796,13
3038	533144,87	2207797,92
3035	533146,79	2207797,70
Контур 456		
3039	533137,73	2207800,24
3040	533137,67	2207798,71
3041	533135,61	2207798,93
3042	533135,74	2207800,33
3039	533137,73	2207800,24
Контур 457		

Номер поворотной точки	Координаты точки	
	X	Y
3043	533106,87	2207802,11
3044	533106,78	2207800,44
3045	533104,79	2207800,53
3046	533104,87	2207802,34
3043	533106,87	2207802,11
Контур 458		
3047	533060,45	2207800,89
3048	533060,31	2207798,90
3049	533058,32	2207799,05
3050	533058,46	2207801,04
3047	533060,45	2207800,89
Контур 459		
3051	533028,68	2207808,94
3052	533028,36	2207807,42
3053	533026,42	2207807,87
3054	533026,73	2207809,35
3051	533028,68	2207808,94
Контур 460		
3055	533024,10	2207785,68
3056	533024,01	2207783,68
3057	533022,01	2207783,77
3058	533022,10	2207785,77
3055	533024,10	2207785,68
Контур 461		
3059	533004,19	2207785,78
3060	533004,10	2207783,78
3061	533002,10	2207783,87
3062	533002,19	2207785,87
3059	533004,19	2207785,78
Контур 462		
3063	533007,02	2207820,55
3064	533006,80	2207818,56
3065	533004,81	2207818,78
3066	533005,03	2207820,77
3063	533007,02	2207820,55
Контур 463		
3067	532987,26	2207793,55
3068	532987,17	2207791,55
3069	532985,17	2207791,64
3070	532985,26	2207793,64
3067	532987,26	2207793,55
Контур 464		
3071	532991,26	2207810,49
3072	532990,39	2207808,71
3073	532988,55	2207809,55

Номер поворотной точки	Координаты точки	
	X	Y
3074	532989,47	2207811,38
3071	532991,26	2207810,49
Контур 465		
3075	532995,93	2207828,85
3076	532994,28	2207827,71
3077	532993,14	2207829,35
3078	532994,78	2207830,49
3075	532995,93	2207828,85
Контур 466		
3079	532976,46	2207825,68
3080	532977,57	2207824,02
3081	532975,91	2207822,91
3082	532974,80	2207824,58
3079	532976,46	2207825,68
Контур 467		
3083	532960,50	2207809,34
3084	532961,91	2207807,92
3085	532960,5	2207806,51
3086	532959,08	2207807,92
3083	532960,50	2207809,34
Контур 468		
3087	532967,26	2207840,15
3088	532968,18	2207838,38
3089	532966,41	2207837,45
3090	532965,48	2207839,23
3087	532967,26	2207840,15
Контур 469		
3091	532964,87	2207845,26
3092	532965,68	2207843,43
3093	532963,85	2207842,62
3094	532963,04	2207844,45
3091	532964,87	2207845,26
Контур 470		
3095	532959,05	2207860,92
3096	532960,28	2207853,51
3097	532958,35	2207852,97
3098	532957,12	2207860,39
3095	532959,05	2207860,92
Контур 471		
3099	532940,32	2207829,30
3100	532941,76	2207827,91
3101	532940,37	2207826,48
3102	532938,93	2207827,87
3099	532940,32	2207829,30
Контур 472		

Номер поворотной точки	Координаты точки	
	X	Y
3103	532940,75	2207858,98
3104	532940,98	2207856,99
3105	532938,99	2207856,76
3106	532938,76	2207858,75
3103	532940,75	2207858,98
Контур 473		
3107	532933,41	2207835,30
3108	532934,69	2207833,76
3109	532933,16	2207832,48
3110	532931,87	2207834,01
3107	532933,41	2207835,30
Контур 474		
3111	532936,45	2207855,02
3112	532936,64	2207853,03
3113	532934,65	2207852,84
3114	532934,46	2207854,83
3111	532936,45	2207855,02
Контур 475		
3115	532955,01	2207885,68
3116	532955,21	2207883,67
3117	532954,66	2207883,63
3118	532954,48	2207885,64
3115	532955,01	2207885,68
Контур 476		
3119	532939,58	2207889,83
3120	532940,33	2207883,16
3121	532938,34	2207882,96
3122	532937,59	2207889,63
3119	532939,58	2207889,83
Контур 477		
3123	531752,03	2208727,22
3124	531750,51	2208728,51
3125	531749,21	2208726,99
3126	531750,78	2208725,66
3123	531752,03	2208727,22
Контур 478		
10144	533437,94	2207676,31
10145	533437,14	2207674,48
10146	533435,3	2207675,28
10147	533436,11	2207677,12
10144	533437,94	2207676,31
Контур 479		
10148	533432,99	2207667,32
10149	533432,54	2207665,95
10150	533430,62	2207666,52

Номер поворотной точки	Координаты точки	
	X	Y
10151	533431,10	2207667,97
10148	533432,99	2207667,32
Контур 480		
10152	533423,09	2207684,35

Номер поворотной точки	Координаты точки	
	X	Y
10153	533422,29	2207682,52
10154	533420,46	2207683,32
10155	533421,26	2207685,15
10152	533423,09	2207684,35

Перечень координат характерных точек границ зоны планируемого размещения объектов капитального строительства (система координат – МСК-52)

Номер характерной точки	Координаты, м	
	X	Y
Контур 1		
3154	531991,43	2208399,56
3155	531984,26	2208392,20
3156	531999,71	2208377,10
3157	532006,88	2208384,46
3154	531991,43	2208399,56
Контур 2		
3158	532684,71	2206065,36
3159	532699,83	2206072,33
3160	532703,63	2206064,08
3161	532688,60	2206056,93
3158	532684,71	2206065,36

Реконструкция объектов капитального строительства (зданий тяговых подстанций), входящих в состав линейного объекта, осуществляется в соответствии с предельными параметрами разрешенного строительства, реконструкции объектов капитального строительства.

Тяговая подстанция № 6 расположена в границах территориальной зоны ТОсп-с на земельном участке 52:18:0020015:3 с видом разрешенного использования «под тяговую подстанцию № 6». Правилами землепользования и застройки города Нижнего Новгорода, утвержденными приказом департамента градостроительной деятельности и развития агломераций Нижегородской области от 30 марта 2018 г. № 07-01-06/22 (с изменениями) (далее - Правила), установлены предельные параметры разрешенного строительства, реконструкции объектов капитального строительства на земельном участке с видом разрешенного

использования «предоставление коммунальных услуг» (код вида - 3.1.1): максимальный процент застройки - 80%.

Тяговая подстанция № 21 расположена в границах территориальной зоны ТЖсм, на земельном участке 52:18:0010047:4 с видом разрешенного использования «под тяговую подстанцию № 21». Правилами установлены предельные параметры разрешенного строительства, реконструкции объектов капитального строительства на земельном участке с видом разрешенного использования «предоставление коммунальных услуг» (код вида - 3.1.1): максимальный процент застройки - 80%.

Предлагаемые проектные решения по реконструкции зданий тяговых подстанций № 6, № 21 соответствуют регламентам, установленным Правилами.

В границах зон планируемого размещения линейного объекта отсутствуют объекты, строительство которых не завершено (строящиеся объекты).

Границы зон планируемого размещения линейного объекта частично расположены в границах документации по планировке территории, расположенной от ГРС «Горбатовка» в г.о.г. Дзержинск до Сормовской ТЭЦ в г. Нижнем Новгороде Нижегородской области, утвержденной приказом министерства градостроительной деятельности и развития агломераций Нижегородской области от 23 января 2024 г. № 06-01-03/1. Согласно указанной документации прокладка газопровода осуществляется методом горизонтально-направленного бурения, проектируемый газопровод не подвержен негативному воздействию в связи с строительством линейного объекта, осуществление мероприятий по защите не требуется.

Существующие сохраняемые здания, сооружения не подвержены негативному воздействию в связи со строительством линейного объекта.

В рамках проектной документации в отношении инженерных коммуникаций, проездов и тротуаров, расположенных в границах зон планируемого размещения линейного объекта, будут разработаны мероприятия по сохранению и защите таких объектов в соответствии с техническими требованиями и условиями балансодержателей.

Согласно полученным исходным данным, в границах зоны планируемого размещения линейного объекта объекты культурного наследия, включенные в Единый государственный реестр объектов культурного наследия (памятников истории и культуры) народов Российской Федерации, выявленные объекты культурного наследия отсутствуют. Осуществление мероприятий по сохранению объектов культурного наследия от возможного негативного воздействия в связи с размещением линейного объекта не требуется.

Территория в границах подготовки документации по планировке территории частично расположена:

– в границах защитной зоны объекта культурного наследия регионального значения «Комплекс зданий АО «Сормово» (г. Нижний Новгород, ул. Коминтерна, 166 (литер А), улица Ефремова, 1 (литер А)), установленной на расстоянии 150 м от границы территории данного ансамбля, утвержденной приказом управления государственной охраны объектов культурного наследия Нижегородской области (далее – Управление) от 15 сентября 2021 г. № 238;

– в границах защитной зоны объекта культурного наследия регионального значения «Дом «Стахановцев» (ул. Коминтерна, 168 (литер А)), установленной на расстоянии 100 м от границы территории памятника, утвержденной приказом Управления от 15 сентября 2021 г. № 238.

В соответствии с требованиями статей 30, 36 Федерального закона от 25 июня 2002 г. № 73-ФЗ «Об объектах культурного наследия (памятниках истории и культуры) народов Российской Федерации» на стадии выполнения проектной документации необходимо разработать раздел или проект по обеспечению сохранности объектов культурного наследия, включающего оценку воздействия проводимых работ на объект культурного наследия и меры по обеспечению его сохранности, с последующим согласованием с Управлением.

Согласно полученным исходным данным в границах планируемого размещения линейного объекта особо охраняемые природные территории отсутствуют.

Границы зоны планируемого размещения линейных объектов, подлежащих реконструкции в связи с изменением их местоположения, установленные для размещения опор контактной сети, частично расположены в границах участков, включенных в Реестр озелененных территорий общего пользования (далее - ОТОП) Нижегородской области:

- 1) 22-Мс-Ск - сквер б/н, Московский район, ул. Березовская, у д.104А;
- 2) 1-Мс-Бл – бульвар «Авиастроителей», Московский район, ул.Баранова, вдоль д. № 9 и № 12;
- 3) 14-Ср-Ск – сквер б/н (участок №2), Сормовский район, ул.Ефремова, у д. 1 (Центр Сормова).

Кроме того, границы подготовки документации по планировке территории частично расположены в границах участков, включенных в Реестр ОТОП Нижегородской области:

- 1) 2-Ср-П - Сормовский парк культуры и отдыха (участок №1) Сормовский район, в границах ул. Энгельса, пл. Буревестника, ул. Красных Зорь, Карпинского, левого берега реки Левинка;
- 2) 16-Ср-Ск – сквер б/н, Сормовский район, ул. Вождей Революции у д. 5А, корп.1.

Проектными решениями документации обеспечивается выполнение требований Закона Нижегородской области от 7 сентября 2007 г. № 110-З «Об охране озелененных территорий Нижегородской области». В границах ОТОП планируется размещение только инженерных сооружений. Площадь ОТОП не подлежит уменьшению.

На прилегающей к трамвайной линии территории произрастают зеленые насаждения, что может помешать производству работ и потребует вырубki таких насаждений.

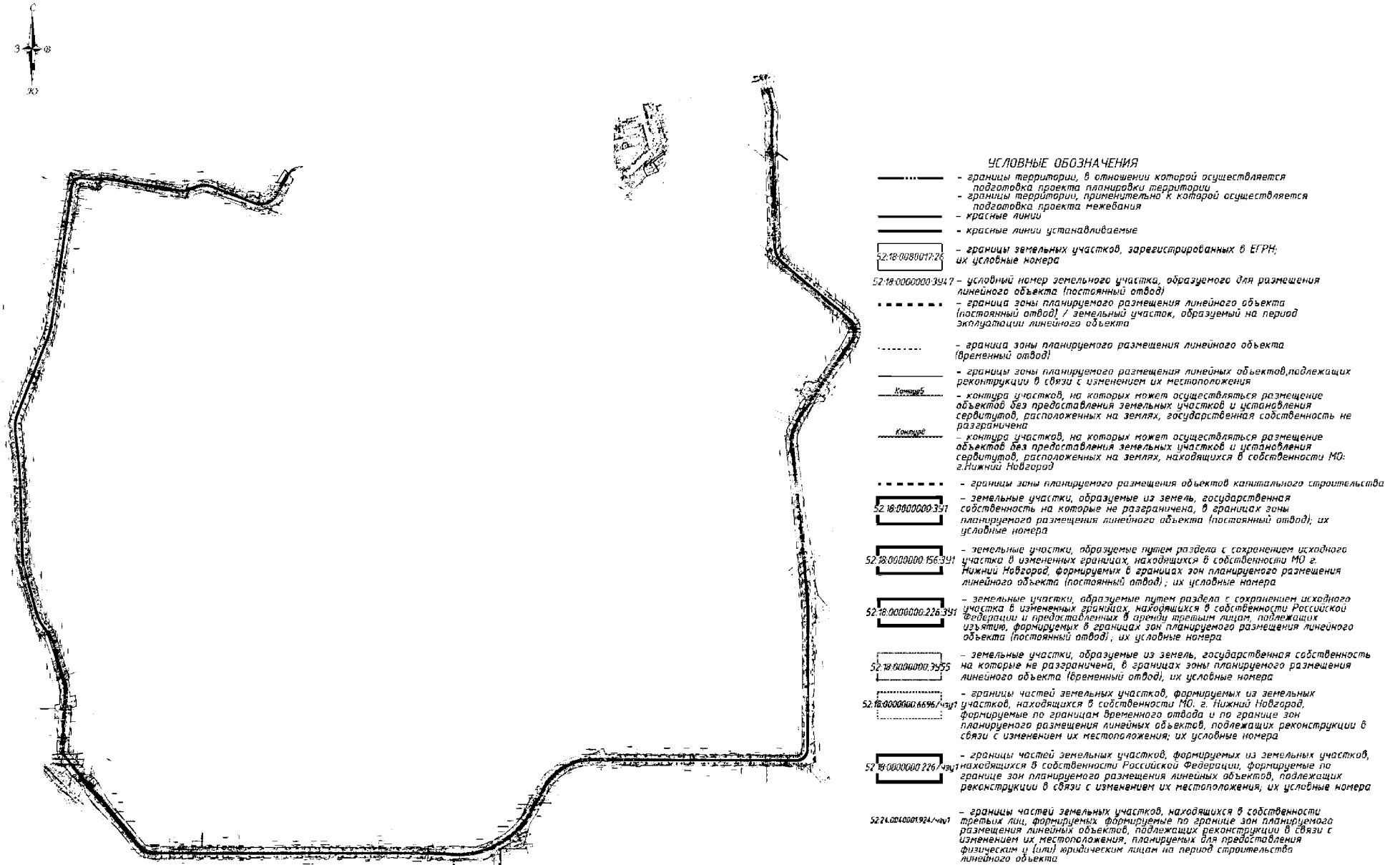
При подготовке проектной документации необходимо разработать раздел «Мероприятия по охране окружающей среды», в котором предусмотреть перечень мероприятий по предотвращению и (или) снижению возможного негативного воздействия намечаемой хозяйственной деятельности на окружающую среду и

рациональному использованию природных ресурсов на период строительства и эксплуатации проектируемого объекта, в том числе перечень и расчет затрат на реализацию природоохранных мероприятий и компенсационных выплат в соответствии с постановлением Правительства Нижегородской области от 21 июня 2016 г. № 376 «Об утверждении Правил проведения компенсационного озеленения и определения компенсационной стоимости зеленых насаждений в Нижегородской области и Методики расчета компенсационной стоимости при уничтожении (вырубке, сносе) и (или) повреждении зеленых насаждений и компенсационного озеленения».

Согласно полученным исходным данным и «СП 165.1325800.2014. Свод правил. Инженерно-технические мероприятия по гражданской обороне. Актуализированная редакция СНиП 2.01.51-90» территория планировки находится в пределах зоны возможных разрушений, в зоне возможного образования завалов от зданий (сооружений).

В целях защиты территории от чрезвычайных ситуаций природного и техногенного характера, в том числе для обеспечения пожарной безопасности и гражданской обороны, в составе проектной документации необходимо разработать раздел «Мероприятия по обеспечению пожарной безопасности», в котором предусмотреть организационно-технические мероприятия по обеспечению пожарной безопасности в процессе строительства и эксплуатации линейного объекта.

Проект межевания территории IV. Чертеж межевания территории



V. Перечень и сведения об образуемых земельных участках

Местоположение границ и условные номера образуемых земельных участков и формируемых частей земельных участков, необходимых на период строительства линейного объекта, указаны в разделе IV. Чертеж межевания территории.

Согласно пункту 5 Перечня видов объектов, размещение которых может осуществляться на землях или земельных участках, находящихся в государственной или муниципальной собственности, без предоставления земельных участков и установления сервитутов, утвержденного постановлением Правительства Российской Федерации от 3 декабря 2014 г. № 1300, для демонтажа и установки опор контактной сети образование земельных участков для их предоставления на период строительства линейного объекта не требуется.

Перечень и сведения об участках в границах зоны планируемого размещения линейных объектов, подлежащих реконструкции в связи с изменением их местоположения, находящихся на землях, государственная собственность на которые не разграничена, и на которых может осуществляться размещение объектов без предоставления земельных участков и установления сервитутов

Номер контура	Площадь контура, кв.м	Адрес (описание местоположения)
1	2	Нижегородская обл. г. Нижний Новгород. Московский район. ул. Коминтерна
2	4	Нижегородская обл. г. Нижний Новгород. Московский район. ул. Коминтерна
3	4	Нижегородская обл. г. Нижний Новгород. Московский район. ул. Коминтерна
4	4	Нижегородская обл. г. Нижний Новгород. Московский район. ул. Коминтерна
5	3	Нижегородская обл. г. Нижний Новгород. Московский район. ул. Коминтерна
44	2	Нижегородская обл. городской округ город Нижний Новгород. г. Нижний Новгород. ул. Красных Зорь
45	2	Нижегородская обл. городской округ город Нижний Новгород. г. Нижний Новгород. ул. Красных Зорь
46	2	Нижегородская обл. городской округ город Нижний Новгород. г. Нижний Новгород. ул. Красных Зорь
47	11	Нижегородская обл. городской округ город Нижний Новгород. г. Нижний Новгород. ул. Красных Зорь
48	3	Нижегородская обл. городской округ город Нижний Новгород. г. Нижний Новгород. ул. Красных Зорь

Номер контура	Площадь контура, кв.м	Адрес (описание местоположения)
49	3	Нижегородская обл. городской округ город Нижний Новгород. г Нижний Новгород. ул Красных Зорь
50	8	Нижегородская обл. городской округ город Нижний Новгород. г Нижний Новгород. ул Красных Зорь
51	4	Нижегородская обл. городской округ город Нижний Новгород. г Нижний Новгород. ул Красных Зорь
261	4	Нижегородская обл.. г. Нижний Новгород. Сормовский район. ул. Коммуны
262	4	Нижегородская обл.. г. Нижний Новгород. Сормовский район. по ул. Коммуны
267	4	Нижегородская обл.. г. Нижний Новгород. Сормовский район. по ул. Коммуны. в районе реки Параша
269	4	Нижегородская обл.. г. Нижний Новгород. Сормовский район. по ул. Коммуны. в районе реки Параша
270	3	Нижегородская обл.. г. Нижний Новгород. Сормовский район. ул. Новосоветская.
271	4	Нижегородская обл.. г. Нижний Новгород. Сормовский район. ул. Новосоветская.
272	4	Нижегородская обл.. г. Нижний Новгород. Сормовский район. ул. Новосоветская.
273	4	Нижегородская обл.. г. Нижний Новгород. Сормовский район. ул. Новосоветская.
274	4	Нижегородская обл.. г. Нижний Новгород. Сормовский район. ул. Новосоветская.
275	4	Нижегородская обл.. г. Нижний Новгород. Сормовский район. ул. Новосоветская.
276	4	Нижегородская обл.. г. Нижний Новгород. Сормовский район. ул. Новосоветская.
277	4	Нижегородская обл.. г. Нижний Новгород. Сормовский район. ул. Новосоветская.
278	4	Нижегородская обл.. г. Нижний Новгород. Сормовский район. ул. Новосоветская.
279	4	Нижегородская обл.. г. Нижний Новгород. Сормовский район. ул. Новосоветская.
280	4	Нижегородская обл.. г. Нижний Новгород. Сормовский район. ул. Новосоветская.
281	4	Нижегородская обл.. г. Нижний Новгород. Сормовский район. ул. Новосоветская.
282	4	Нижегородская обл.. г. Нижний Новгород. Сормовский район. ул. Новосоветская.
283	4	Нижегородская обл.. г. Нижний Новгород. Сормовский район. ул. Новосоветская.
284	6	Нижегородская обл.. г. Нижний Новгород. Сормовский район. ул. Новосоветская.
339	4	Нижегородская обл.. г. Нижний Новгород. Сормовский район. по ул. Вождей революции. от ул. Судостроительная до ул. Ефремова

Перечень и сведения об участках в границах зоны планируемого размещения линейных объектов, подлежащих реконструкции в связи с изменением их местоположения, расположенных на земельных участках, находящихся в собственности муниципального образования г. Нижний Новгород, и на которых может осуществляться размещение объектов без предоставления земельных участков и установления сервитутов

Номер контура	Площадь контура, кв.м	Адрес (описание местоположения)
6	4	Нижегородская обл., г. Нижний Новгород. Московский район. ул. Коминтерна
7	4	Нижегородская обл., г. Нижний Новгород. Московский район. ул. Коминтерна
8	4	Нижегородская обл., г. Нижний Новгород. Московский район. ул. Коминтерна
9	4	Нижегородская обл., г. Нижний Новгород. Московский район. ул. Коминтерна
10	9	Нижегородская обл., г. Нижний Новгород. Московский район. ул. Березовская (от ул. Гвардейцев до школы №70)
11	7	Нижегородская обл., г. Нижний Новгород. Московский район. ул. Березовская (от ул. Гвардейцев до школы №70)
12	5	Нижегородская обл., г. Нижний Новгород. Московский район. ул. Березовская (от ул. Гвардейцев до школы №70)
13	7	Нижегородская обл., г. Нижний Новгород. Московский район. по ул. Березовская (от Московского шоссе до ул.Гвардейцев)
14	7	Нижегородская обл., г. Нижний Новгород. Московский район. по ул. Березовская (от Московского шоссе до ул.Гвардейцев)
15	4	Нижегородская обл., г. Нижний Новгород. Московский район. по ул. Березовская (от Московского шоссе до ул.Гвардейцев)
16	8	Нижегородская обл., г. Нижний Новгород. Московский район. по ул. Березовская (от Московского шоссе до ул.Гвардейцев)
17	4	Нижегородская обл., г. Нижний Новгород. Московский район. по ул. Березовская (от Московского шоссе до ул.Гвардейцев)
18	4	Нижегородская обл., г. Нижний Новгород. Московский район. по ул. Березовская (от Московского шоссе до ул.Гвардейцев)
19	4	Нижегородская обл., г. Нижний Новгород. Московский район. по ул. Березовская (от Московского шоссе до ул.Гвардейцев)
20	4	Нижегородская обл., г. Нижний Новгород. Московский район. по ул. Березовская (от Московского шоссе до ул.Гвардейцев)
21	4	Нижегородская обл., г. Нижний Новгород. Московский район. по ул. Березовская (от Московского шоссе до ул.Гвардейцев)
22	4	Нижегородская обл., г. Нижний Новгород. Московский район. по ул. Березовская (от Московского шоссе до ул.Гвардейцев)
23	4	Нижегородская обл., г. Нижний Новгород. Московский район. по ул. Березовская (от Московского шоссе до ул.Гвардейцев)
24	4	Нижегородская обл., г. Нижний Новгород. Московский район. по ул. Чаадаева (от ул.Ярошенко до железной дороги)
25	4	Нижегородская обл., г. Нижний Новгород. Московский район. по ул. Березовская (от Московского шоссе до ул.Гвардейцев)
26	4	Нижегородская обл., г. Нижний Новгород. Московский район. по ул. Березовская (от Московского шоссе до ул.Гвардейцев)
27	8	Нижегородская обл., г. Нижний Новгород. Московский район. по ул. Березовская (от Московского шоссе до ул.Гвардейцев)
28	4	Нижегородская обл., г. Нижний Новгород. Московский район. по ул. Березовская (от Московского шоссе до ул.Гвардейцев)
29	4	Нижегородская обл., г. Нижний Новгород. Московский район. по ул. Березовская (от Московского шоссе до ул.Гвардейцев)

Номер контура	Площадь контура, кв.м	Адрес (описание местоположения)
157	4	Нижегородская обл., г. Нижний Новгород. Московский район. ул. Ярошенко. от ул. Героя Рябцева до ул. Циолковского
158	3	Нижегородская обл., г. Нижний Новгород. Московский район. ул. Ярошенко. от ул. Героя Рябцева до ул. Циолковского
159	4	Нижегородская обл., г. Нижний Новгород. Московский район. ул. Ярошенко. от ул. Героя Рябцева до ул. Циолковского
160	4	Нижегородская обл., г. Нижний Новгород. Московский район. ул. Ярошенко. от ул. Героя Рябцева до ул. Циолковского
161	2	Нижегородская обл., г. Нижний Новгород. Московский район. ул. Ярошенко. от ул. Героя Рябцева до ул. Циолковского
162	3	Нижегородская обл., г. Нижний Новгород. Московский район. ул. Ярошенко. от ул. Героя Рябцева до ул. Циолковского
163	3	Нижегородская обл., г. Нижний Новгород. Московский район. ул. Ярошенко. от ул. Героя Рябцева до ул. Циолковского
164	2	Нижегородская обл., г. Нижний Новгород. Московский район. по ул. Черняховского (от ул. Ярошенко до границы с Сормовским районом)
165	2	Нижегородская обл., г. Нижний Новгород. Московский район. по ул. Черняховского (от ул. Ярошенко до границы с Сормовским районом)
166	4	Нижегородская обл., г. Нижний Новгород. Московский район. по ул. Черняховского (от ул. Ярошенко до границы с Сормовским районом)
167	3	Нижегородская обл., г. Нижний Новгород. Московский район. по ул. Черняховского (от ул. Ярошенко до границы с Сормовским районом)
168	4	Нижегородская обл., г. Нижний Новгород. Московский район. по ул. Чаадаева (от ул. Ярошенко до железной дороги)
169	4	Нижегородская обл., г. Нижний Новгород. Московский район. по ул. Черняховского (от ул. Ярошенко до границы с Сормовским районом)
170	1	Нижегородская обл., г. Нижний Новгород. Московский район. по ул. Черняховского (от ул. Ярошенко до границы с Сормовским районом)
171	2	Нижегородская обл., г. Нижний Новгород. Московский район. по ул. Черняховского (от ул. Ярошенко до границы с Сормовским районом)
172	1	Нижегородская обл., г. Нижний Новгород. Московский район. по ул. Черняховского (от ул. Ярошенко до границы с Сормовским районом)
173	2	Нижегородская обл., г. Нижний Новгород. Московский район. по ул. Черняховского (от ул. Ярошенко до границы с Сормовским районом)
174	4	Нижегородская обл., г. Нижний Новгород. Московский район. по ул. Черняховского (от ул. Ярошенко до границы с Сормовским районом)

Номер контура	Площадь контура, кв.м	Адрес (описание местоположения)
210	7	Нижегородская обл., г. Нижний Новгород, Московский район, по ул. Черняховского (от ул. Ярошенко до границы с Сормовским районом)
211	9	Нижегородская обл., г. Нижний Новгород, Московский район, по ул. Черняховского (от ул. Ярошенко до границы с Сормовским районом)
212	4	Нижегородская обл., г. Нижний Новгород, Московский район, по ул. Черняховского (от ул. Ярошенко до границы с Сормовским районом)
213	4	Нижегородская обл., г. Нижний Новгород, Московский район, по ул. Черняховского (от ул. Ярошенко до границы с Сормовским районом)
214	4	Нижегородская обл., г. Нижний Новгород, Московский район, по ул. Черняховского (от ул. Ярошенко до границы с Сормовским районом)
215	4	Нижегородская обл., г. Нижний Новгород, Московский район, по ул. Черняховского (от ул. Ярошенко до границы с Сормовским районом)
216	4	Нижегородская обл., г. Нижний Новгород, Московский район, по ул. Черняховского (от ул. Ярошенко до границы с Сормовским районом)
217	4	Нижегородская обл., г. Нижний Новгород, Московский район, по ул. Черняховского (от ул. Ярошенко до границы с Сормовским районом)
218	4	Нижегородская обл., г. Нижний Новгород, Московский район, по ул. Черняховского (от ул. Ярошенко до границы с Сормовским районом)
219	4	Нижегородская обл., г. Нижний Новгород, Сормовский район, в границах улиц Лобачевского, Коммуны, Циолковского
220	4	Нижегородская обл., г. Нижний Новгород, Московский район, по ул. Черняховского (от ул. Ярошенко до границы с Сормовским районом)
221	4	Нижегородская обл., г. Нижний Новгород, Московский район, по ул. Черняховского (от ул. Ярошенко до границы с Сормовским районом)
222	4	Нижегородская обл., г. Нижний Новгород, Московский район, по ул. Черняховского (от ул. Ярошенко до границы с Сормовским районом)
223	4	Нижегородская обл., г. Нижний Новгород, Московский район, по ул. Черняховского (от ул. Ярошенко до границы с Сормовским районом)
224	4	Нижегородская обл., г. Нижний Новгород, Московский район, по ул. Черняховского (от ул. Ярошенко до границы с Сормовским районом)

Номер контура	Площадь контура, кв.м	Адрес (описание местоположения)
253	3	Российская Федерация. Нижегородская обл., г. Нижний Новгород. Сормовский район. ул. Культуры. от ул. Коминтерна до ул. Федосеенко
254	4	Российская Федерация. Нижегородская обл., г. Нижний Новгород. Сормовский район. ул. Культуры. от ул. Коминтерна до ул. Федосеенко
255	8	Российская Федерация. Нижегородская обл., г. Нижний Новгород. Сормовский район. ул. Культуры. от ул. Коминтерна до ул. Федосеенко
256	13	Российская Федерация. Нижегородская обл., г. Нижний Новгород. Сормовский район. ул. Культуры. от ул. Коминтерна до ул. Федосеенко
257	4	Российская Федерация. Нижегородская обл., г. Нижний Новгород. Сормовский район. ул. Культуры. от ул. Коминтерна до ул. Федосеенко
258	8	Нижегородская обл., г. Нижний Новгород. Сормовский район. по ул. Коммуны. от реки Параша до границы с Московским районом (участок 1)
259	3	Нижегородская обл., г. Нижний Новгород. Сормовский район. по ул. Коммуны. от реки Параша до границы с Московским районом (участок 1)
260	4	Нижегородская обл., г. Нижний Новгород. Сормовский район. по ул. Коммуны. от реки Параша до границы с Московским районом (участок 1)
263	8	Нижегородская обл., г. Нижний Новгород. Сормовский район. по проезду от ул. Циолковского до ул. Коммуны
264	5	Нижегородская обл., г. Нижний Новгород. Сормовский район. по проезду от ул. Циолковского до ул. Коммуны
265	2	Нижегородская обл., г. Нижний Новгород. Сормовский район. по проезду от ул. Циолковского до ул. Коммуны
266	3	Нижегородская обл., г. Нижний Новгород. Сормовский район. по проезду от ул. Циолковского до ул. Коммуны
285	4	Нижегородская обл., г. Нижний Новгород. Сормовский район. по ул. Новосоветская. от ул. Культуры до ул. Римского-Корсакова (участок 2)
286	4	Нижегородская обл., г. Нижний Новгород. Сормовский район. по ул. Новосоветская. от ул. Культуры до ул. Римского-Корсакова (участок 2)
287	11	Нижегородская обл., г. Нижний Новгород. Сормовский район. по ул. Новосоветская. от ул. Культуры до ул. Римского-Корсакова (участок 2)
288	2	Нижегородская обл., г. Нижний Новгород. Сормовский район. по ул. Пржевальского
289	2	Нижегородская обл., г. Нижний Новгород. Сормовский район. по ул. Пржевальского
290	11	Нижегородская обл., г. Нижний Новгород. Сормовский район. по ул. Пржевальского

Номер контура	Площадь контура, кв.м	Адрес (описание местоположения)
471	4	Российская Федерация. Нижегородская обл., г. Нижний Новгород. Сормовский район. ул. Культуры. от ул. Коминтерна до ул. Федосеенко
472	4	Российская Федерация. Нижегородская обл., г. Нижний Новгород. Сормовский район. ул. Культуры. от ул. Коминтерна до ул. Федосеенко
473	4	Российская Федерация. Нижегородская обл., г. Нижний Новгород. Сормовский район. ул. Культуры. от ул. Коминтерна до ул. Федосеенко
474	4	Российская Федерация. Нижегородская обл., г. Нижний Новгород. Сормовский район. ул. Культуры. от ул. Коминтерна до ул. Федосеенко
475	1	Российская Федерация. Нижегородская обл., г. Нижний Новгород. Сормовский район. ул. Культуры. от ул. Коминтерна до ул. Федосеенко
476	13	Российская Федерация. Нижегородская обл., г. Нижний Новгород. Сормовский район. ул. Культуры. от ул. Коминтерна до ул. Федосеенко
478	4	Российская Федерация. Нижегородская обл., г. Нижний Новгород. Сормовский район. ул. Ефремова
479	3	Российская Федерация. Нижегородская обл., г. Нижний Новгород. Сормовский район. ул. Ефремова
480	4	Российская Федерация. Нижегородская обл., г. Нижний Новгород. Сормовский район. ул. Ефремова

На период строительства линейного объекта по границам зоны планируемого размещения линейного объекта (временный отвод) и по границам зоны планируемого размещения линейных объектов, подлежащих реконструкции в связи с изменением их местоположения, формируются части земельных участков.

Перечень и сведения о частях земельных участков, находящихся в собственности муниципального образования г. Нижний Новгород, формируемых по границе зоны планируемого размещения линейного объекта (временный отвод) и необходимых для предоставления физическим и (или) юридическим лицам на период строительства линейного объекта

Условный номер формируемой части земельного участка	Площадь формируемой части земельного участка, кв.м	Вид разрешенного использования	Категория земель	Адрес (описание местоположения)
52:18:0000000:13516/чзу1	96	под автомобильную дорогу общего пользования	Земли населенных пунктов	Нижегородская обл., г. Нижний Новгород, Московский район. по ул. Березовская (от Московского шоссе до ул. Гвардейцев)
52:18:0000000:13516/чзу2	186	под автомобильную дорогу общего пользования	Земли населенных пунктов	Нижегородская обл., г. Нижний Новгород, Московский район. по ул. Березовская (от Московского шоссе до ул. Гвардейцев)
52:18:0000000:424/чзу1	92	под автомобильную дорогу общего пользования	Земли населенных пунктов	Нижегородская обл., г. Нижний Новгород, Московский район. по ул. Чаадаева (от ул. Ярошенко до железной дороги)
52:18:0000000:424/чзу2	131	под автомобильную дорогу общего пользования	Земли населенных пунктов	Нижегородская обл., г. Нижний Новгород, Московский район. по ул. Чаадаева (от ул. Ярошенко до железной дороги)
52:18:0000000:424/чзу34	19	под автомобильную дорогу общего пользования	Земли населенных пунктов	Нижегородская обл., г. Нижний Новгород, Московский район. по ул. Чаадаева (от ул. Ярошенко до железной дороги)
52:18:0000000:213/чзу8	331	под автомобильную дорогу общего пользования	Земли населенных пунктов	Нижегородская обл., г. Нижний Новгород, Московский район. ул. Ярошенко. от ул. Героя Рябцева до ул. Циолковского
52:18:0000000:5937/чзу2	141	под автомобильную дорогу общего пользования	Земли населенных пунктов	Нижегородская обл., г. Нижний Новгород, Московский район. по ул. Черняховского (от ул. Ярошенко до границы с Сормовским районом)
52:18:0000000:5937/чзу5	120	под автомобильную дорогу общего пользования	Земли населенных пунктов	Нижегородская обл., г. Нижний Новгород, Московский район. по ул. Черняховского (от ул. Ярошенко до границы с Сормовским районом)
52:18:0000000:5937/чзу7	90	под автомобильную дорогу общего пользования	Земли населенных пунктов	Нижегородская обл., г. Нижний Новгород, Московский район. по ул. Черняховского (от ул. Ярошенко до границы с Сормовским районом)

Условный номер формируемой части земельного участка	Площадь формируемой части земельного участка, кв.м	Вид разрешенного использования	Категория земель	Адрес (описание местоположения)
52:18:0000000:5937/чзу9	152	под автомобильную дорогу общего пользования	Земли населенных пунктов	Нижегородская обл., г. Нижний Новгород, Московский район, по ул. Черняховского (от ул. Ярошенко до границы с Сормовским районом)
52:18:0020112:51/чзу1	394	под нежилое здание с прилегающей территорией	Земли населенных пунктов	Нижегородская обл., г. Нижний Новгород, Московский район, ул. Баранова, 20 (литера А)
52:18:0000000:597/чзу1	69	под автомобильную дорогу общего пользования	Земли населенных пунктов	Нижегородская обл., г. Нижний Новгород, Сормовский район, по ул. Коммуны, от реки Параша до границы с Московским районом (участок 2)
52:18:0000000:597/чзу18	65	под автомобильную дорогу общего пользования	Земли населенных пунктов	Нижегородская обл., г. Нижний Новгород, Сормовский район, по ул. Коммуны, от реки Параша до границы с Московским районом (участок 2)
52:18:0000000:597/чзу47	58	под автомобильную дорогу общего пользования	Земли населенных пунктов	Нижегородская обл., г. Нижний Новгород, Сормовский район, по ул. Коммуны, от реки Параша до границы с Московским районом (участок 2)
52:18:0000000:597/чзу66	34	под автомобильную дорогу общего пользования	Земли населенных пунктов	Нижегородская обл., г. Нижний Новгород, Сормовский район, по ул. Коммуны, от реки Параша до границы с Московским районом (участок 2)
52:18:0000000:156/чзу1	4	под автомобильную дорогу общего пользования	Земли населенных пунктов	Российская Федерация, Нижегородская обл., г. Нижний Новгород, Сормовский район, ул. Культуры, от ул. Коминтерна до ул. Федосеенко
52:18:0010047:17/чзу1	612	под автомобильную дорогу общего пользования	Земли населенных пунктов	Нижегородская обл., г. Нижний Новгород, Сормовский район, по ул. Коммуны, от реки Параша до границы с Московским районом (участок 1)
52:18:0010047:17/чзу2	98	под автомобильную дорогу общего пользования	Земли населенных пунктов	Нижегородская обл., г. Нижний Новгород, Сормовский район, по ул. Коммуны, от реки Параша до границы с Московским районом (участок 1)
52:18:0010047:305/чзу2	84	под автомобильную дорогу общего пользования	Земли населенных пунктов	Нижегородская обл., г. Нижний Новгород, Сормовский район, по проезду от ул. Циолковского до ул. Коммуны
52:18:0010047:305/чзу3	116	под автомобильную дорогу общего пользования	Земли населенных пунктов	Нижегородская обл., г. Нижний Новгород, Сормовский район, по проезду от ул. Циолковского до ул. Коммуны

Условный номер формируемой части земельного участка	Площадь формируемой части земельного участка, кв.м	Вид разрешенного использования	Категория земель	Адрес (описание местоположения)
52:18:0010047:305/чзу4	91	под автомобильную дорогу общего пользования	Земли населенных пунктов	Нижегородская обл., г. Нижний Новгород, Сормовский район. по проезду от ул. Циолковского до ул. Коммуны
52:18:0000000:291/чзу97	68	под автомобильную дорогу общего пользования	Земли населенных пунктов	Нижегородская обл., г. Нижний Новгород, Сормовский район. по ул. Вождей революции. от ул. Судостроительная до ул. Ефремова
52:18:0000000:13839/чзу8	63	под автомобильную дорогу общего пользования	Земли населенных пунктов	Российская Федерация. Нижегородская обл., г. Нижний Новгород, Сормовский район. ул. Ефремова
52:18:0000000:13839/чзу34	100	под автомобильную дорогу общего пользования	Земли населенных пунктов	Российская Федерация. Нижегородская обл., г. Нижний Новгород, Сормовский район. ул. Ефремова
52:18:0000000:6696/чзу1	267	под автомобильную дорогу общего пользования	Земли населенных пунктов	Нижегородская обл., г. Нижний Новгород, Московский район. по ул. Бийская

Части земельных участков, находящихся в собственности муниципального образования г. Нижний Новгород, формируются в целях их предоставления физическим и (или) юридическим лицам на период строительства линейного объекта в рамках договора пользования, краткосрочной аренды или сервитута (в соответствии со статьей 39.23 Земельного Кодекса Российской Федерации).

Перечень и сведения о частях земельных участков, находящихся в собственности Российской Федерации, формируемых по границе зоны планируемого размещения линейных объектов, подлежащих реконструкции в связи с изменением их местоположения, и необходимых для предоставления физическим и (или) юридическим лицам на период строительства линейного объекта

Условный номер формируемой части земельного участка	Площадь формируемой части земельного участка, кв.м	Вид разрешенного использования	Категория земель	Адрес (описание местоположения)
52:18:0000000:226/чзу1	9	Железнодорожный транспорт	Земли населенных пунктов	Нижегородская обл. г. Нижний Новгород. Сормовский район. ОАО "Сормовская кондитерская фабрика". в полосе отвода на подъездной путь
52:18:0000000:226/чзу2	4	Железнодорожный транспорт	Земли населенных пунктов	Нижегородская обл. г. Нижний Новгород. Сормовский район. ОАО "Сормовская кондитерская фабрика". в полосе отвода на подъездной путь
52:18:0000000:226/чзу3	4	Железнодорожный транспорт	Земли населенных пунктов	Нижегородская обл. г. Нижний Новгород. Сормовский район. ОАО "Сормовская кондитерская фабрика". в полосе отвода на подъездной путь
52:18:0000000:226/чзу4	4	Железнодорожный транспорт	Земли населенных пунктов	Нижегородская обл. г. Нижний Новгород. Сормовский район. ОАО "Сормовская кондитерская фабрика". в полосе отвода на подъездной путь

Части земельных участков, находящихся в собственности Российской Федерации, сформированы в целях их предоставления физическим и (или) юридическим лицам на период строительства линейного объекта в рамках договора пользования, краткосрочной аренды или сервитута (в соответствии со статьей 39.23 Земельного Кодекса Российской Федерации).

Перечень и сведения о частях земельных участков, находящихся в собственности третьих лиц, формируемых по границе зоны планируемого размещения линейных объектов, подлежащих реконструкции в связи с изменением их местоположения, и необходимых для предоставления физическим и (или) юридическим лицам на период строительства линейного объекта

Условный номер формируемой части земельного участка	Площадь формируемой части земельного участка, кв.м	Вид разрешенного использования	Категория земель	Адрес (описание местоположения)
52:18:0020108:160/чзу1	4	под автозаправочную станцию	Земли населенных пунктов	Нижегородская обл., г. Нижний Новгород, Московский район, ул. Ярошенко, 1"а"
52:18:0020109:18/чзу1	4	магазины	Земли населенных пунктов	Нижегородская обл., г. Нижний Новгород, Московский район, ул. Черняховского, дом №2
52:18:0010086:2/чзу1	8	Под рынок	Земли населенных пунктов	Нижегородская обл., г. Нижний Новгород, Сормовский район, ул. Базарная, 8
52:18:0010086:2/чзу2	6	Под рынок	Земли населенных пунктов	Нижегородская обл., г. Нижний Новгород, Сормовский район, ул. Базарная, 8

Части земельных участков, обремененных правами третьих лиц, формируются в целях их предоставления физическим и (или) юридическим лицам на период строительства линейного объекта в рамках договора пользования, краткосрочной аренды или сервитута (в соответствии со статьей 274 Гражданского кодекса Российской Федерации).

Перечень и сведения о земельных участках, образуемых из земель, государственная собственность на которые не разграничена, в границах зоны планируемого размещения линейного объекта (временный отвод) и необходимых на период строительства линейного объекта

Условный номер образуемого земельного участка	Площадь образуемого земельного участка, кв.м	Вид разрешенного использования образуемого земельного участка	Категория земель	Адрес (описание местоположения) образуемого земельного участка
52:18:0000000:3У11	114	Улично-дорожная сеть (код вида - 12.0.1)	Земли населенных пунктов	Российская Федерация. Нижегородская область. город Нижний Новгород. Московский район
52:18:0000000:3У12	113	Улично-дорожная сеть (код вида - 12.0.1)	Земли населенных пунктов	Российская Федерация. Нижегородская область. город Нижний Новгород. Московский район
52:18:0000000:3У13	121	Улично-дорожная сеть (код вида - 12.0.1)	Земли населенных пунктов	Российская Федерация. Нижегородская область. город Нижний Новгород. Московский район
52:18:0000000:3У21	84	Улично-дорожная сеть (код вида - 12.0.1)	Земли населенных пунктов	Российская Федерация. Нижегородская область. город Нижний Новгород. Московский район
52:18:0000000:3У23	42	Улично-дорожная сеть (код вида - 12.0.1)	Земли населенных пунктов	Российская Федерация. Нижегородская область. город Нижний Новгород. Московский район
52:18:0000000:3У42	67	Улично-дорожная сеть (код вида - 12.0.1)	Земли населенных пунктов	Российская Федерация. Нижегородская область. город Нижний Новгород. Московский район

Земельные участки образуются в целях их предоставления физическим и (или) юридическим лицам на период строительства линейного объекта в рамках договора пользования, краткосрочной аренды или сервитута (в соответствии со статьей 274 Гражданского кодекса Российской Федерации).

Перечень координат характерных точек границ образуемых земельных участков (система координат – МСК-52)

Номер характерной точки	Координаты, м	
	X	Y
52:18:0000000:3У11		
6020	531659,37	2208515,34
6021	531661,27	2208514,37
6022	531653,70	2208497,98
6023	531640,52	2208473,31
6024	531640,55	2208473,71
6025	531640,47	2208474,11
6026	531640,30	2208474,43
6027	531640,09	2208474,67
6028	531638,94	2208475,25
6020	531659,37	2208515,34
52:18:0000000:3У12		
6029	531608,84	2208431,09
6030	531607,68	2208431,68
6031	531608,25	2208436,86
6032	531611,09	2208444,75
6033	531614,43	2208451,34
6034	531621,79	2208459,46
6035	531625,84	2208467,31
6036	531627,00	2208466,72
6029	531608,84	2208431,09
52:18:0000000:3У13		
6037	531281,58	2207950,02
6038	531279,74	2207949,72
6039	531278,27	2207951,75
6040	531275,02	2207971,16
6041	531272,28	2207987,47
6042	531272,12	2207988,94
6043	531273,27	2207989,19

Номер характерной точки	Координаты, м	
	X	Y
6044	531275,11	2207989,49
6037	531281,58	2207950,02
52:18:0000000:3У21		
6076	531258,12	2207811,67
6077	531260,14	2207810,42
6078	531271,55	2207829,19
6079	531280,86	2207844,61
6079a	531279,25	2207845,58
6080	531275,50	2207839,04
6080a	531275,32	2207839,17
6076	531258,12	2207811,67
52:18:0000000:3У23		
6085	530817,01	2207047,12
6086	530818,32	2207046,36
6087	530819,32	2207042,94
6088	530818,04	2207040,23
6089	530818,60	2207039,83
6090	530816,48	2207036,87
6091	530814,94	2207037,97
6092	530812,00	2207036,83
6093	530811,27	2207037,41
6085	530817,01	2207047,12
52:18:0000000:3У42		
6168	532947,78	2206354,52
6169	532946,53	2206355,66
6170	532973,41	2206385,28
6171	532974,65	2206384,15
6172	532947,77	2206354,52
6168	532947,78	2206354,52

На период строительства и эксплуатации линейного объекта по границам зоны планируемого размещения линейного объекта (постоянный отвод) образуются земельные участки.

В целях реконструкции и эксплуатации тяговых подстанций № 6 и № 21 общество с ограниченной ответственностью «Экологические проекты» оформило договоры аренды земельных участков с кадастровыми номерами 52:18:0020015:3 и 52:18:0010047:4, находящихся в собственности Нижегородской области.

Перечень и сведения о земельных участках, образуемых из земель, государственная собственность на которые не разграничена, в границах зоны планируемого размещения линейного объекта (постоянный отвод)

Условный номер образуемого земельного участка	Площадь образуемого земельного участка, кв.м	Вид разрешенного использования образуемого земельного участка	Категория земель	Адрес (описание местоположения) образуемого земельного участка
52:18:0000000:3У1	4289	Улично-дорожная сеть (код вида - 12.0.1)	Земли населенных пунктов	Нижегородская обл. г. Нижний Новгород. Московский район. ул. Гвардейцев
52:18:0000000:3У2	5655	Улично-дорожная сеть (код вида - 12.0.1)	Земли населенных пунктов	Нижегородская обл. г. Нижний Новгород. Сормовский район. в районе ул.Линдовская. ул. Красных Зорь. Сормовского парка культуры и отдыха
52:18:0000000:3У3	43	Улично-дорожная сеть (код вида - 12.0.1)	Земли населенных пунктов	Нижегородская обл. г. Нижний Новгород. Сормовский район. рядом с д.2 по ул.Коммуны
52:18:0000000:3У4	6	Улично-дорожная сеть (код вида - 12.0.1)	Земли населенных пунктов	Нижегородская обл. г. Нижний Новгород. Сормовский район. рядом с д.2 по ул.Островского
52:18:0000000:3У5	2756	Улично-дорожная сеть (код вида - 12.0.1)	Земли населенных пунктов	Нижегородская обл. г. Нижний Новгород. Сормовский район. от ул. Циолковского до ул. Новосоветская

Перечень координат характерных точек границ образуемых земельных участков (система координат – МСК-52)

Номер характерной точки	Координаты, м	
	X	Y
52:18:0000000:3У1		
4000	531782,26	2208754,41
4001	531757,72	2208724,93
4002	531746,18	2208712,37
4003	531739,05	2208695,87
4004	531718,40	2208647,88
4005	531712,86	2208635,39
4006	531707,03	2208623,07
4007	531701,10	2208611,14
4008	531694,61	2208598,88
4009	531673,26	2208559,60
4010	531667,09	2208548,01
4011	531660,95	2208536,21
4012	531625,84	2208467,31
4013	531627,00	2208466,72
4014	531608,84	2208431,09
4015	531607,68	2208431,68
4016	531575,74	2208369,00

Номер характерной точки	Координаты, м	
	X	Y
4017	531584,29	2208363,98
4018	531585,39	2208365,77
4019	531588,52	2208373,25
4020	531594,36	2208384,19
4021	531597,37	2208389,82
4022	531613,56	2208421,27
4023	531630,33	2208453,78
4024	531640,52	2208473,31
4025	531640,55	2208473,71
4026	531640,47	2208474,11
4027	531640,30	2208474,43
4028	531640,09	2208474,67
4029	531638,94	2208475,25
4030	531659,37	2208515,34
4031	531661,27	2208514,37
4032	531663,95	2208519,41
4033	531678,42	2208547,86
4034	531686,33	2208563,14

Номер характерной точки	Координаты, м	
	X	Y
4035	531694,22	2208576,97
4036	531703,59	2208594,21
4037	531709,98	2208606,29
4038	531716,21	2208618,64
4039	531722,07	2208631,19
4040	531727,64	2208643,75
4041	531747,59	2208690,11
4042	531750,52	2208696,36
4043	531754,01	2208702,65
4044	531758,27	2208709,21
4045	531763,55	2208716,11
4046	531790,07	2208747,97
4000	531782,26	2208754,41
52:18:0000000:3У2		
4047	531248,54	2208135,39
4048	531273,27	2207989,19
4049	531275,11	2207989,49
4050	531281,58	2207950,02
4051	531279,74	2207949,72
4052	531280,56	2207944,75
4053	531281,16	2207940,81
4054	531281,74	2207936,26
4055	531282,27	2207931,00
4056	531282,75	2207923,24
4057	531282,88	2207918,36
4058	531282,84	2207911,91
4059	531284,87	2207911,27
4060	531284,45	2207893,80
4061	531282,41	2207891,23
4062	531282,31	2207887,41
4063	531281,45	2207881,17
4064	531280,91	2207875,51
4065	531280,24	2207872,21
4066	531279,04	2207868,72
4067	531278,25	2207866,13
4068	531277,38	2207863,30
4069	531276,49	2207860,96
4070	531274,76	2207856,69
4071	531273,58	2207853,49
4072	531272,68	2207851,82
4073	531265,51	2207840,50
4074	531264,88	2207839,27
4075	531253,04	2207819,64
4076	531238,49	2207796,08
4077	531224,49	2207773,77
4078	531223,47	2207772,28

Номер характерной точки	Координаты, м	
	X	Y
4079	531222,78	2207771,61
4080	531222,06	2207770,84
4081	531129,69	2207624,38
4082	531128,72	2207622,62
4083	531134,71	2207608,98
4084	531147,32	2207629,43
4085	531163,76	2207655,82
4086	531179,82	2207681,98
4087	531195,83	2207708,01
4088	531213,24	2207736,18
4089	531229,14	2207762,13
4090	531245,64	2207789,30
4091	531256,08	2207804,08
4092	531254,12	2207805,28
4093	531275,32	2207839,17
4094	531275,50	2207839,04
4095	531280,84	2207848,34
4096	531282,23	2207850,79
4097	531284,03	2207854,27
4098	531285,60	2207857,77
4099	531286,80	2207860,95
4100	531288,20	2207865,58
4101	531289,41	2207871,30
4102	531289,97	2207875,72
4103	531290,28	2207880,00
4104	531290,75	2207887,04
4104a	531290,87	2207889,83
4105	531290,92	2207892,47
4106	531290,49	2207893,65
4107	531290,91	2207911,09
4108	531291,12	2207912,36
4109	531291,18	2207918,28
4110	531291,01	2207924,69
4111	531290,70	2207929,90
4112	531290,15	2207935,80
4113	531289,15	2207943,38
4114	531288,54	2207949,75
4115	531288,66	2207957,91
4116	531259,86	2208133,47
4047	531248,54	2208135,39
52:18:0000000:3У3		
4117	532476,48	2205943,24
4118	532486,44	2205948,61
4119	532492,38	2205950,89
4120	532497,28	2205951,50
4121	532500,44	2205951,82

Номер характерной точки	Координаты, м	
	X	Y
4122	532498,04	2205950,71
4123	532491,20	2205947,62
4124	532484,34	2205945,05
4117	532476,48	2205943,24
52:18:0000000:3У4		
4125	532593,56	2206008,49
4126	532594,35	2206007,09
4127	532597,60	2206008,76
4128	532596,92	2206010,02
4125	532593,56	2206008,49
52:18:0000000:3У5		
4129	532828,48	2206157,17
4130	532838,90	2206179,48
4131	532845,25	2206199,40
4132	532853,78	2206220,51
4133	532858,71	2206229,25
4134	532860,44	2206232,06
4135	532862,72	2206238,66
4136	532866,81	2206252,78
4137	532870,95	2206263,02
4138	532875,22	2206272,65
4139	532880,91	2206282,78
4140	532886,71	2206291,23
4141	532892,98	2206298,89
4142	532897,09	2206299,40
4143	532916,28	2206320,55
4144	532929,77	2206335,42
4145	532947,40	2206354,86
4146	532947,78	2206354,52
4147	532974,65	2206384,15
4148	532974,28	2206384,48
4149	532977,51	2206387,90
4150	532979,50	2206389,86
4151	532982,03	2206392,23
4152	532986,81	2206396,31
4153	532989,37	2206398,32

Номер характерной точки	Координаты, м	
	X	Y
4154	532992,18	2206400,40
4155	532994,51	2206402,01
4156	532996,19	2206403,08
4157	533001,47	2206398,06
4158	532999,91	2206397,04
4159	532993,63	2206391,06
4160	532989,51	2206387,35
4161	532982,99	2206381,08
4162	532967,93	2206364,71
4163	532957,36	2206353,59
4164	532946,95	2206342,19
4165	532946,15	2206343,06
4166	532931,72	2206327,16
4167	532919,77	2206313,98
4168	532902,74	2206295,21
4169	532901,68	2206294,03
4170	532900,94	2206293,16
4171	532902,46	2206291,88
4172	532900,53	2206289,58
4173	532899,02	2206290,89
4174	532897,45	2206289,05
4175	532892,77	2206282,81
4176	532888,77	2206276,72
4177	532884,97	2206270,08
4178	532881,99	2206264,07
4179	532878,74	2206256,41
4180	532875,35	2206248,01
4181	532872,43	2206240,78
4182	532870,96	2206234,54
4183	532867,19	2206224,52
4184	532864,19	2206217,58
4185	532859,57	2206201,74
4186	532854,33	2206187,61
4187	532838,80	2206152,17
4129	532828,48	2206157,17

Перечень и сведения о земельных участках, образуемых путем раздела с сохранением земельных участков, раздел которых осуществлен, в измененных границах, находящихся в собственности муниципального образования г. Нижний Новгород, в границах зоны планируемого размещения линейного объекта (постоянный отвод)

Условный номер образуемого земельного участка	Кадастровый номер исходного земельного участка	Площадь образуемого земельного участка, кв.м	Вид разрешенного использования образуемого земельного участка	Категория земель	Адрес (описание местоположения) образуемого земельного участка
52:18:0000000:639:3У1	52:18:0000000:639	449	Улично-дорожная сеть (код вида - 12.0.1)	Земли населенных пунктов	Нижегородская обл., г. Нижний Новгород, Московский район, ул. Березовская (от ул. Гвардейцев до школы №70)
52:18:0000000:13516:3У1	52:18:0000000:13516	3313	Улично-дорожная сеть (код вида - 12.0.1)	Земли населенных пунктов	Нижегородская обл., г. Нижний Новгород, Московский район, по ул. Березовская (от Московского шоссе до ул. Гвардейцев)
52:18:0000000:213:3У1	52:18:0000000:213	972	Улично-дорожная сеть (код вида - 12.0.1)	Земли населенных пунктов	Нижегородская обл., г. Нижний Новгород, Московский район, ул. Ярошенко, от ул. Героя Рябцева до ул. Циолковского
52:18:0000000:213:3У2	52:18:0000000:213	1697	Улично-дорожная сеть (код вида - 12.0.1)	Земли населенных пунктов	Нижегородская обл., г. Нижний Новгород, Московский район, ул. Ярошенко, от ул. Героя Рябцева до ул. Циолковского
52:18:0000000:424:3У1	52:18:0000000:424	3921	Улично-дорожная сеть (код вида - 12.0.1)	Земли населенных пунктов	Нижегородская обл., г. Нижний Новгород, Московский район, по ул. Чаадаева (от ул. Ярошенко до железной дороги)
52:18:0000000:299:3У1	52:18:0000000:299	3514	Улично-дорожная сеть (код вида - 12.0.1)	Земли населенных пунктов	Нижегородская обл., г. Нижний Новгород, Советский район, ул. Бекетова
52:18:0000000:488:3У1	52:18:0000000:488	289	Улично-дорожная сеть (код вида - 12.0.1)	Земли населенных пунктов	Нижегородская обл., г. Нижний Новгород, Московский район, по ул. Баранова (от ул. Чаадаева до ул. Ярошенко) (участок 1)
52:18:0000000:5937:3У1	52:18:0000000:5937	4160	Улично-дорожная сеть (код вида - 12.0.1)	Земли населенных пунктов	Нижегородская обл., г. Нижний Новгород, Московский район, по ул. Черняховского (от ул. Ярошенко до границы с Сормовским районом).
52:18:0000000:597:3У1	52:18:0000000:597	4605	Улично-дорожная сеть (код вида - 12.0.1)	Земли населенных пунктов	Нижегородская обл., г. Нижний Новгород, Сормовский район, по ул. Коммуны, от реки Параша до границы с Московским районом (участок 2)

Условный номер образуемого земельного участка	Кадастровый номер исходного земельного участка	Площадь образуемого земельного участка, кв.м	Вид разрешенного использования образуемого земельного участка	Категория земель	Адрес (описание местоположения) образуемого земельного участка
52:18:0000000:156:3У1	52:18:0000000:156	282	Улично-дорожная сеть (код вида - 12.0.1)	Земли населенных пунктов	Российская Федерация. Нижегородская обл., г. Нижний Новгород. Сормовский район. ул. Культуры. от ул. Коминтерна до ул. Федосеенко
52:18:0010047:17:3У1	52:18:0010047:17	1074	Улично-дорожная сеть (код вида - 12.0.1)	Земли населенных пунктов	Нижегородская обл., г. Нижний Новгород. Сормовский район. по ул. Коммуны. от реки Параша до границы с Московским районом (участок 1)
52:18:0010047:305:3У1	52:18:0010047:305	3436	Улично-дорожная сеть (код вида - 12.0.1)	Земли населенных пунктов	Нижегородская обл., г. Нижний Новгород. Сормовский район. по проезду от ул. Циолковского до ул. Коммуны.
52:18:0000000:86:3У1	52:18:0000000:86	414	Улично-дорожная сеть (код вида - 12.0.1)	Земли населенных пунктов	Нижегородская обл., г. Нижний Новгород. Сормовский район. по ул. Циолковского. от ул. Ярошенко до железнодорожного переезда
52:18:0000000:7395:3У1	52:18:0000000:7395	614	Улично-дорожная сеть (код вида - 12.0.1)	Земли населенных пунктов	Нижегородская обл., г. Нижний Новгород. Сормовский район. по ул. Коперника. участок №2
52:18:0000000:266:3У1	52:18:0000000:266	143	Улично-дорожная сеть (код вида - 12.0.1)	Земли населенных пунктов	Нижегородская обл., г. Нижний Новгород. Сормовский район. по ул. Новосоветская. от ул. Культуры до ул. Римского-Корсакова (участок 2)
52:18:0000000:570:3У1	52:18:0000000:570	1109	Улично-дорожная сеть (код вида - 12.0.1)	Земли населенных пунктов	Нижегородская обл., г. Нижний Новгород. Сормовский район. по ул. Пржевальского
52:18:0000000:291:3У1	52:18:0000000:291	7297	Улично-дорожная сеть (код вида - 12.0.1)	Земли населенных пунктов	Нижегородская обл., г. Нижний Новгород. Сормовский район. по ул. Вождей революции. от ул. Судостроительная до ул. Ефремова
52:18:0000000:13839:3У1	52:18:0000000:13839	4114	Улично-дорожная сеть (код вида - 12.0.1)	Земли населенных пунктов	Российская Федерация. Нижегородская обл., г. Нижний Новгород. Сормовский район. ул. Ефремова

Условный номер образуемого земельного участка	Кадастровый номер исходного земельного участка	Площадь образуемого земельного участка, кв.м	Вид разрешенного использования образуемого земельного участка	Категория земель	Адрес (описание местоположения) образуемого земельного участка
52:18:0000000:156:3У2	52:18:0000000:156	1631	Улично-дорожная сеть (код вида - 12.0.1)	Земли населенных пунктов	Российская Федерация. Нижегородская обл. г. Нижний Новгород. Сормовский район. ул. Культуры. от ул. Коминтерна до ул. Федосеенко
52:18:0010094:21:3У1	52:18:0010094:21	2	Улично-дорожная сеть (код вида - 12.0.1)	Земли населенных пунктов	Нижегородская обл. г. Нижний Новгород. Сормовский район. ул. Культуры. 2. около дома. пересечение с ул. Ефремова

Перечень координат характерных точек границ земельных участков, образуемых путем раздела с сохранением земельных участков, раздел которых осуществлен, в измененных границах (система координат – МСК-52)

Номер характерной точки	Координаты, м	
	X	Y
52:18:0000000:639:3У1		
4191	531564,52	2208342,99
4192	531562,24	2208339,24
4193	531556,06	2208331,39
4194	531549,10	2208324,89
4195	531541,89	2208319,97
4196	531543,52	2208313,01
4197	531544,52	2208313,41
4198	531553,19	2208320,02
4199	531557,68	2208323,99
4200	531560,93	2208327,36
4201	531565,12	2208332,52
4202	531568,61	2208337,75
4203	531571,94	2208343,66
4204	531575,83	2208351,39
4205	531576,42	2208351,08
4206	531584,29	2208363,98
4188	531575,74	2208369,00
52:18:0000000:13516:3У1		
4207	531541,89	2208319,97
4208	531541,05	2208319,39
4209	531532,25	2208315,18
4210	531525,74	2208313,07
4211	531514,53	2208310,16
4212	531480,53	2208301,47
4213	531455,09	2208294,61
4214	531442,08	2208291,18
4215	531413,15	2208283,89
4216	531397,64	2208279,98
4217	531384,59	2208276,66
4218	531343,43	2208266,09
4219	531313,61	2208258,28
4220	531294,83	2208253,34
4221	531293,84	2208253,27
4222	531282,09	2208249,96
4223	531276,37	2208248,34
4224	531270,12	2208246,56
4225	531264,73	2208244,94
4226	531260,54	2208242,03
4227	531256,02	2208238,15
4228	531253,26	2208235,29
4229	531251,05	2208232,65

Номер характерной точки	Координаты, м	
	X	Y
4230	531247,74	2208227,94
4231	531244,93	2208222,86
4232	531242,72	2208217,57
4233	531241,32	2208212,93
4234	531240,27	2208207,92
4235	531239,69	2208202,28
4236	531239,64	2208198,39
4237	531239,85	2208194,75
4238	531240,99	2208185,97
4239	531243,03	2208186,29
4240	531249,50	2208146,83
4241	531247,36	2208146,46
4242	531247,07	2208144,10
4243	531248,54	2208135,39
4244	531259,86	2208133,47
4245	531251,79	2208182,65
4246	531250,35	2208193,30
4247	531250,31	2208200,31
4248	531251,42	2208207,79
4249	531253,67	2208214,71
4250	531256,75	2208221,07
4251	531262,59	2208228,87
4252	531271,07	2208236,04
4253	531280,69	2208240,92
4254	531286,18	2208242,69
4255	531291,83	2208244,22
4256	531295,62	2208246,81
4257	531296,35	2208247,49
4258	531313,53	2208251,92
4259	531352,43	2208261,99
4260	531352,95	2208259,99
4261	531516,85	2208302,29
4262	531516,34	2208304,27
4263	531525,83	2208306,67
4264	531528,41	2208307,41
4265	531532,32	2208308,64
4266	531534,42	2208309,40
4267	531543,52	2208313,01
4208	531541,89	2208319,97
52:18:0000000:213:3У1		
4268	531128,72	2207622,62
4269	531110,21	2207588,91

Номер характерной точки	Координаты, м	
	X	Y
4270	531108,89	2207581,15
4271	531065,64	2207507,65
4272	531068,77	2207501,05
4273	531114,10	2207578,10
4274	531115,14	2207577,43
4275	531132,68	2207604,33
4276	531134,71	2207608,98
4268	531128,72	2207622,62
52:18:0000000:213:3У2		
4277	531384,97	2206770,67
4278	531412,39	2206757,53
4279	531434,01	2206743,91
4280	531454,20	2206726,18
4281	531458,47	2206721,57
4282	531464,64	2206714,20
4283	531469,32	2206707,97
4284	531474,95	2206699,54
4285	531479,39	2206691,97
4286	531483,60	2206683,77
4287	531488,45	2206672,59
4288	531491,23	2206664,89
4289	531493,63	2206657,03
4290	531496,70	2206643,88
4291	531497,61	2206637,88
4292	531487,21	2206636,92
4293	531486,68	2206639,06
4294	531483,07	2206653,59
4295	531480,58	2206661,58
4296	531477,24	2206670,49
4297	531470,54	2206684,75
4298	531464,61	2206694,92
4299	531460,23	2206701,45
4300	531460,16	2206705,23
4301	531457,89	2206708,23
4302	531458,03	2206708,34
4303	531451,67	2206716,02
4304	531451,32	2206715,77
4305	531450,57	2206716,74
4306	531439,72	2206727,50
4307	531425,89	2206738,70
4308	531415,26	2206745,76
4309	531399,35	2206753,92
4310	531390,80	2206758,05
4277	531384,97	2206770,67
52:18:0000000:424:3У1		
4311	531065,64	2207507,65

Номер характерной точки	Координаты, м	
	X	Y
4312	531042,84	2207468,90
4313	531041,87	2207467,20
4314	531032,79	2207451,44
4315	531021,81	2207431,45
4316	531020,31	2207432,26
4317	531010,96	2207412,32
4318	531002,35	2207394,22
4319	530993,57	2207375,65
4320	530982,78	2207352,82
4321	530971,44	2207328,51
4322	530960,81	2207306,22
4323	530950,69	2207284,75
4324	530942,45	2207267,35
4325	530924,81	2207230,19
4326	530909,45	2207197,60
4327	530898,44	2207174,36
4328	530892,24	2207161,24
4329	530892,47	2207161,10
4330	530877,61	2207129,70
4331	530877,48	2207129,75
4332	530871,18	2207116,55
4333	530861,09	2207095,14
4334	530850,50	2207072,62
4335	530841,54	2207053,68
4336	530840,50	2207050,65
4337	530839,71	2207047,56
4338	530839,64	2207046,96
4339	530839,59	2207045,78
4340	530839,63	2207044,60
4341	530839,52	2207042,97
4342	530839,65	2207037,90
4343	530840,53	2207032,94
4344	530842,12	2207028,17
4345	530844,25	2207024,01
4346	530846,90	2207020,17
4347	530847,14	2207019,88
4348	530850,84	2207027,72
4349	530848,71	2207032,23
4350	530847,45	2207036,55
4351	530846,81	2207041,37
4352	530846,88	2207045,61
4353	530847,53	2207049,74
4354	530848,12	2207051,96
4355	530848,62	2207053,51
4356	530849,42	2207055,67
4357	530850,05	2207057,19

Номер характерной точки	Координаты, м	
	X	Y
4358	530850,65	2207058,56
4359	530852,47	2207062,47
4360	530853,55	2207064,78
4361	530854,13	2207065,59
4362	530865,20	2207088,97
4363	530875,45	2207110,60
4364	530883,01	2207126,57
4365	530883,31	2207127,62
4366	530892,58	2207147,21
4367	530896,66	2207155,82
4368	530898,30	2207155,75
4369	530905,58	2207171,67
4370	530907,85	2207175,17
4371	530985,02	2207338,13
4372	531000,66	2207372,57
4373	531009,38	2207390,85
4374	531018,23	2207409,66
4375	531029,04	2207430,65
4376	531035,22	2207442,48
4377	531048,05	2207465,83
4378	531068,77	2207501,05
4311	531065,64	2207507,65
52:18:0000000:299:3Y1		
4379	530850,84	2207027,72
4380	530853,33	2207024,03
4381	530855,95	2207021,12
4382	530858,57	2207018,83
4383	530861,08	2207017,07
4384	530864,09	2207015,28
4385	530866,65	2207013,95
4386	530870,46	2207012,10
4387	531328,50	2206795,33
4388	531329,50	2206795,38
4389	531331,19	2206794,27
4390	531360,53	2206780,44
4391	531357,10	2206772,77
4392	531324,84	2206789,01
4393	531325,32	2206790,14
4394	530867,87	2207006,64
4395	530864,26	2207008,33
4396	530861,10	2207009,86
4397	530860,88	2207009,74
4398	530856,54	2207012,06
4399	530853,69	2207013,95
4400	530850,01	2207016,89
4401	530848,36	2207018,43

Номер характерной точки	Координаты, м	
	X	Y
4402	530847,14	2207019,88
4379	530850,84	2207027,72
52:18:0000000:488:3Y1		
4403	531360,53	2206780,44
4404	531361,04	2206781,57
4405	531381,67	2206772,25
4406	531384,97	2206770,67
4407	531390,80	2206758,05
4408	531371,80	2206767,23
4409	531370,09	2206767,79
4410	531369,66	2206767,28
4411	531360,57	2206771,02
4412	531357,10	2206772,77
4403	531360,53	2206780,44
52:18:0000000:5937:3Y1		
4413	531718,61	2206298,11
4414	531712,01	2206300,98
4415	531711,03	2206301,19
4416	531697,98	2206306,26
4417	531680,36	2206313,52
4418	531665,54	2206319,57
4419	531632,69	2206333,84
4420	531624,42	2206338,04
4421	531597,59	2206352,93
4422	531587,85	2206360,54
4423	531575,61	2206370,63
4424	531561,04	2206383,60
4425	531546,29	2206400,13
4426	531545,47	2206404,13
4427	531536,73	2206414,70
4428	531531,45	2206422,65
4429	531521,49	2206439,71
4430	531514,72	2206453,41
4431	531508,81	2206467,41
4432	531505,70	2206475,87
4433	531501,53	2206489,05
4434	531497,83	2206503,56
4435	531496,03	2206512,29
4436	531494,56	2206521,02
4437	531493,22	2206531,26
4438	531491,95	2206547,60
4439	531491,03	2206566,23
4440	531493,47	2206566,34
4441	531491,66	2206606,63
4442	531489,00	2206606,55
4443	531488,51	2206618,37

Номер характерной точки	Координаты, м	
	X	Y
4444	531489,22	2206628,77
4445	531487,21	2206636,92
4446	531497,61	2206637,88
4447	531498,50	2206632,01
4448	531499,39	2206620,66
4449	531498,65	2206608,37
4450	531499,23	2206599,16
4451	531499,58	2206590,92
4452	531498,37	2206590,87
4453	531500,19	2206550,55
4454	531502,55	2206550,65
4455	531503,06	2206542,14
4456	531504,84	2206526,13
4457	531507,04	2206513,23
4458	531510,90	2206496,78
4459	531514,95	2206483,37
4460	531518,02	2206474,70
4461	531524,08	2206460,01
4462	531530,59	2206446,66
4463	531536,89	2206435,40
4464	531541,19	2206428,43
4465	531544,79	2206422,97
4466	531549,99	2206415,60
4467	531553,52	2206408,44
4468	531556,20	2206406,45
4469	531568,11	2206391,22
4470	531582,36	2206377,67
4471	531594,36	2206368,52
4472	531604,45	2206360,46
4473	531627,42	2206345,89
4474	531629,82	2206343,42
4475	531639,55	2206339,16
4476	531655,91	2206332,67
4477	531664,23	2206328,52
4478	531663,74	2206327,32
4479	531700,77	2206312,18
4480	531700,96	2206312,65
4481	531713,75	2206307,33
4482	531714,37	2206306,55
4483	531721,00	2206303,66
4413	531718,61	2206298,11
52:18:0000000:597:3У1		
4484	532365,65	2205988,75
4485	532352,00	2205995,29
4486	532328,26	2206006,66
4487	532294,17	2206022,99

Номер характерной точки	Координаты, м	
	X	Y
4488	532268,84	2206035,13
4489	532255,46	2206041,54
4490	532238,45	2206049,69
4491	532223,67	2206056,77
4492	532201,36	2206067,45
4493	532181,01	2206077,20
4494	532157,18	2206088,62
4495	532138,63	2206097,50
4496	532117,99	2206107,39
4497	532101,63	2206115,23
4498	532086,25	2206122,60
4499	532086,35	2206122,79
4500	532049,54	2206140,43
4501	532034,31	2206147,70
4502	532033,49	2206147,89
4503	532012,81	2206157,76
4504	531991,85	2206167,77
4505	531976,07	2206175,15
4506	531956,63	2206184,44
4507	531942,88	2206191,27
4508	531930,31	2206197,17
4509	531899,03	2206212,14
4510	531872,42	2206224,83
4511	531854,03	2206233,61
4512	531840,66	2206240,00
4513	531826,43	2206246,80
4514	531812,13	2206253,63
4515	531775,86	2206271,00
4516	531776,08	2206271,45
4517	531755,48	2206281,30
4518	531753,07	2206282,46
4519	531747,02	2206285,33
4520	531737,25	2206289,87
4521	531731,43	2206292,51
4522	531728,23	2206293,92
4523	531724,88	2206295,38
4524	531718,61	2206298,11
4525	531721,00	2206303,66
4526	531730,69	2206299,44
4527	531739,64	2206295,59
4528	531748,02	2206291,71
4529	531756,52	2206287,67
4530	531765,33	2206283,45
4531	531781,28	2206275,81
4532	531795,04	2206269,22
4533	531809,36	2206262,36

Номер характерной точки	Координаты, м	
	X	Y
4534	531833,42	2206250,83
4535	531845,43	2206245,08
4536	531859,92	2206238,16
4537	531868,85	2206233,86
4538	531886,60	2206225,36
4539	531908,49	2206214,87
4540	531933,05	2206203,10
4541	531950,30	2206194,84
4542	531966,85	2206186,91
4543	531980,42	2206180,41
4544	531991,91	2206174,91
4545	532000,06	2206171,00
4546	531999,98	2206170,82
4547	532036,05	2206153,54
4548	532036,86	2206153,17
4549	532051,97	2206145,94
4550	532052,24	2206146,01
4551	532070,45	2206137,29
4552	532081,80	2206131,85
4553	532091,24	2206127,33
4554	532105,24	2206120,79
4555	532119,51	2206113,69
4556	532134,43	2206106,72
4557	532141,06	2206103,47
4558	532164,99	2206092,00
4559	532180,94	2206084,36
4560	532199,09	2206075,67
4561	532220,80	2206065,26
4562	532239,81	2206056,15
4563	532256,81	2206048,01
4564	532277,70	2206038,01
4565	532299,10	2206027,75
4566	532336,38	2206009,89
4567	532336,29	2206009,71
4568	532368,26	2205994,39
4484	532365,65	2205988,75
52:18:0000000:156:3Y1		
4569	532368,26	2205994,39
4570	532372,37	2205992,45
4571	532391,92	2205983,09
4572	532393,29	2205985,95
4573	532404,33	2205980,67
4574	532400,23	2205971,89
4575	532392,01	2205975,82
4576	532391,54	2205974,76
4577	532388,70	2205976,12

Номер характерной точки	Координаты, м	
	X	Y
4578	532389,36	2205977,61
4579	532369,76	2205987,00
4580	532368,79	2205987,25
4581	532365,65	2205988,75
4569	532368,26	2205994,39
52:18:0010047:17:3Y1		
4582	532404,33	2205980,67
4583	532408,92	2205978,46
4584	532436,46	2205965,27
4585	532454,03	2205957,49
4586	532463,15	2205955,60
4587	532472,34	2205955,54
4588	532480,63	2205957,07
4589	532483,42	2205958,11
4590	532497,28	2205951,50
4591	532492,38	2205950,89
4592	532486,44	2205948,61
4593	532476,48	2205943,24
4594	532467,63	2205942,54
4595	532459,69	2205943,17
4596	532450,90	2205945,28
4597	532442,81	2205948,50
4598	532429,07	2205954,54
4599	532430,42	2205957,42
4600	532400,23	2205971,89
4582	532404,33	2205980,67
52:18:0010047:305:3Y1		
4601	532483,42	2205958,11
4602	532489,16	2205960,25
4603	532490,77	2205959,55
4604	532491,69	2205961,48
4605	532576,54	2206000,32
4606	532583,63	2206003,97
4607	532593,56	2206008,49
4608	532594,35	2206007,09
4609	532597,60	2206008,76
4610	532596,92	2206010,02
4611	532611,59	2206016,70
4612	532623,65	2206023,21
4613	532660,12	2206039,34
4614	532713,29	2206063,94
4615	532714,63	2206061,06
4616	532750,93	2206077,85
4617	532750,73	2206078,27
4618	532757,80	2206081,54
4619	532761,73	2206079,71

Номер характерной точки	Координаты, м	
	X	Y
4620	532769,70	2206077,24
4621	532767,13	2206075,97
4622	532766,24	2206077,76
4623	532728,43	2206060,26
4624	532729,57	2206057,80
4625	532500,44	2205951,82
4626	532497,28	2205951,50
4601	532483,42	2205958,11
52:18:0000000:86:3Y1		
4627	532816,24	2206105,22
4628	532815,20	2206103,72
4629	532813,93	2206104,15
4630	532809,91	2206099,91
4631	532804,98	2206096,12
4632	532804,76	2206096,45
4633	532800,02	2206093,70
4634	532795,36	2206091,36
4635	532791,97	2206089,86
4636	532792,04	2206089,69
4637	532769,02	2206079,04
4638	532769,82	2206077,30
4639	532769,70	2206077,24
4640	532761,73	2206079,71
4641	532757,80	2206081,54
4642	532763,31	2206084,09
4643	532762,53	2206085,93
4644	532765,28	2206087,11
4645	532766,09	2206085,37
4646	532784,57	2206093,92
4647	532789,12	2206096,02
4648	532791,49	2206096,93
4649	532794,62	2206098,51
4650	532797,14	2206099,90
4651	532799,44	2206101,27
4652	532800,96	2206102,20
4653	532800,86	2206102,37
4654	532804,90	2206105,63
4655	532807,49	2206109,16
4627	532816,24	2206105,22
52:18:0000000:7395:3Y1		
4656	532807,49	2206109,16
4657	532808,29	2206110,25
4658	532812,77	2206115,94
4659	532811,09	2206116,95
4660	532816,67	2206128,65
4661	532824,79	2206149,26

Номер характерной точки	Координаты, м	
	X	Y
4662	532828,48	2206157,17
4663	532838,80	2206152,17
4664	532836,39	2206146,68
4665	532828,18	2206124,07
4666	532825,37	2206117,13
4667	532822,03	2206110,49
4668	532820,51	2206111,40
4669	532816,24	2206105,22
4656	532807,49	2206109,16
52:18:0000000:266:3Y1		
4670	532996,19	2206403,08
4671	532999,82	2206405,38
4672	533002,48	2206406,93
4673	533003,39	2206407,09
4674	533005,68	2206408,36
4675	533005,82	2206408,23
4676	533014,65	2206413,11
4677	533014,98	2206413,5
4678	533015,21	2206413,63
4679	533020,61	2206409,29
4680	533006,49	2206401,49
4681	533005,9	2206400,78
4682	533002,39	2206398,65
4683	533001,47	2206398,06
4670	532996,19	2206403,08
52:18:0000000:570:3Y1		
4684	533015,21	2206413,63
4685	533021,82	2206417,30
4686	533026,24	2206419,84
4687	533032,54	2206423,92
4688	533036,54	2206426,79
4689	533042,49	2206431,53
4690	533048,12	2206436,58
4691	533051,91	2206440,33
4692	533057,12	2206446,04
4693	533067,63	2206458,11
4694	533075,52	2206467,17
4695	533084,45	2206477,44
4696	533091,40	2206485,42
4697	533099,06	2206494,22
4698	533106,96	2206503,29
4699	533113,11	2206510,36
4700	533114,62	2206511,82
4701	533126,27	2206525,21
4702	533127,44	2206526,83
4703	533129,77	2206529,51

Номер характерной точки	Координаты, м	
	X	Y
4704	533133,12	2206533,35
4705	533134,45	2206534,88
4706	533135,38	2206526,17
4707	533132,28	2206522,61
4708	533130,83	2206521,24
4709	533119,08	2206507,93
4710	533118,00	2206506,23
4711	533112,45	2206499,85
4712	533097,71	2206482,92
4713	533087,51	2206471,20
4714	533083,44	2206466,53
4715	533074,23	2206455,95
4716	533074,72	2206455,50
4717	533066,50	2206446,06
4718	533057,08	2206435,38
4719	533053,83	2206432,05
4720	533049,62	2206428,10
4721	533043,85	2206423,50
4722	533038,78	2206419,90
4723	533032,09	2206415,53
4724	533029,22	2206413,79
4725	533022,94	2206410,24
4726	533022,03	2206410,08
4727	533020,61	2206409,29
4684	533015,21	2206413,63
52:18:0000000:291:3Y1		
4728	533153,53	2206558,21
4729	533156,01	2206561,84
4730	533160,87	2206569,61
4731	533164,74	2206576,58
4732	533167,96	2206582,78
4733	533172,41	2206591,41
4734	533176,71	2206599,73
4735	533184,28	2206614,39
4736	533194,00	2206633,22
4737	533205,20	2206654,89
4738	533211,76	2206667,59
4739	533221,69	2206686,83
4740	533226,46	2206696,07
4741	533237,47	2206717,37
4742	533246,14	2206734,18
4743	533254,20	2206749,78
4744	533261,38	2206763,69
4745	533267,33	2206775,00
4746	533274,57	2206788,16
4747	533278,95	2206795,79

Номер характерной точки	Координаты, м	
	X	Y
4748	533283,41	2206803,37
4749	533289,15	2206812,80
4750	533290,35	2206814,39
4751	533299,71	2206829,47
4752	533300,61	2206831,26
4753	533306,99	2206841,55
4754	533328,10	2206875,52
4755	533331,04	2206880,26
4756	533336,69	2206889,36
4757	533338,63	2206892,50
4758	533340,39	2206895,49
4759	533341,92	2206898,24
4760	533343,23	2206900,76
4761	533345,35	2206905,15
4762	533347,17	2206909,32
4763	533348,64	2206913,02
4764	533350,30	2206917,68
4765	533351,27	2206919,43
4766	533352,33	2206922,89
4767	533353,58	2206927,61
4768	533354,37	2206931,08
4769	533355,33	2206936,18
4770	533355,45	2206938,18
4771	533356,48	2206945,94
4772	533357,04	2206953,02
4773	533357,72	2206962,90
4774	533358,52	2206974,60
4775	533359,40	2206987,42
4776	533359,98	2206995,91
4777	533360,30	2207000,60
4778	533360,71	2207006,46
4779	533361,13	2207012,60
4780	533361,53	2207018,51
4781	533362,30	2207029,66
4782	533363,55	2207047,92
4783	533364,32	2207059,14
4784	533364,46	2207061,27
4785	533364,78	2207063,24
4786	533365,99	2207080,95
4787	533365,95	2207082,92
4788	533366,80	2207095,30
4789	533367,57	2207106,52
4790	533368,44	2207119,28
4791	533369,18	2207130,09
4792	533369,61	2207136,40
4793	533370,07	2207143,10

Номер характерной точки	Координаты, м	
	X	Y
4794	533370,49	2207149,18
4795	533371,24	2207160,09
4796	533371,79	2207168,19
4797	533372,94	2207184,84
4798	533373,51	2207191,17
4799	533374,37	2207197,84
4800	533375,39	2207204,12
4801	533377,15	2207212,63
4802	533379,58	2207221,99
4803	533381,48	2207228,46
4804	533388,52	2207252,36
4805	533392,41	2207265,58
4806	533394,92	2207274,12
4807	533397,44	2207282,52
4808	533400,68	2207293,16
4809	533403,50	2207302,16
4810	533409,41	2207320,59
4811	533412,63	2207330,62
4812	533424,84	2207368,71
4813	533425,40	2207369,86
4814	533430,64	2207386,81
4815	533430,96	2207388,46
4816	533441,69	2207423,24
4817	533449,07	2207447,17
4818	533461,04	2207485,96
4819	533468,50	2207510,18
4820	533484,47	2207561,95
4821	533484,66	2207561,89
4822	533496,45	2207600,11
4823	533496,26	2207600,17
4824	533499,90	2207612,03
4825	533500,94	2207615,73
4826	533501,38	2207617,65
4827	533501,75	2207619,71
4828	533501,77	2207620,50
4829	533508,44	2207618,77
4830	533507,73	2207615,80
4831	533507,05	2207613,43
4832	533505,07	2207606,98
4833	533501,07	2207594,01
4834	533489,39	2207556,12
4835	533483,06	2207535,58
4836	533478,32	2207520,24
4837	533473,46	2207504,47
4838	533468,20	2207487,41
4839	533462,73	2207469,68

Номер характерной точки	Координаты, м	
	X	Y
4840	533458,22	2207455,04
4841	533448,89	2207424,79
4842	533437,10	2207386,56
4843	533436,42	2207385,03
4844	533431,18	2207368,07
4845	533430,98	2207366,78
4846	533425,91	2207351,00
4847	533422,45	2207340,23
4848	533415,90	2207319,83
4849	533410,34	2207302,49
4850	533406,13	2207289,04
4851	533401,67	2207274,28
4852	533398,60	2207263,87
4853	533393,30	2207245,89
4854	533387,48	2207226,11
4855	533385,28	2207218,39
4856	533383,81	2207212,49
4857	533382,79	2207207,83
4858	533381,38	2207200,30
4859	533380,56	2207195,00
4860	533379,65	2207187,46
4861	533378,81	2207176,76
4862	533378,01	2207165,06
4863	533377,60	2207158,94
4864	533377,10	2207151,79
4865	533376,54	2207143,64
4866	533375,89	2207134,04
4867	533375,45	2207127,73
4868	533374,78	2207117,90
4869	533374,10	2207108,07
4870	533373,77	2207103,20
4871	533373,29	2207096,11
4872	533372,35	2207082,51
4873	533372,02	2207080,54
4874	533370,81	2207062,83
4875	533370,87	2207060,83
4876	533370,21	2207051,22
4877	533369,48	2207040,67
4878	533368,94	2207032,77
4879	533368,18	2207021,63
4880	533367,79	2207015,91
4881	533367,41	2207010,40
4882	533367,05	2207005,20
4883	533366,68	2206999,70
4884	533366,31	2206994,40
4885	533365,85	2206987,67

Номер характерной точки	Координаты, м	
	X	Y
4886	533363,12	2206947,76
4887	533362,71	2206942,73
4888	533362,43	2206940,19
4889	533362,13	2206937,83
4890	533361,68	2206935,06
4891	533361,25	2206932,64
4892	533360,28	2206927,96
4893	533359,09	2206923,17
4894	533357,43	2206917,54
4895	533357,14	2206916,59
4896	533356,25	2206913,93
4897	533354,06	2206908,24
4898	533351,59	2206902,67
4899	533349,32	2206898,12
4900	533346,60	2206893,25
4901	533343,73	2206888,52
4902	533338,92	2206880,79
4903	533330,82	2206867,75
4904	533317,54	2206846,38
4905	533306,05	2206827,88
4906	533304,84	2206826,28
4907	533295,48	2206811,20
4908	533294,60	2206809,41
4909	533290,15	2206802,14
4910	533284,03	2206791,77
4911	533277,05	2206779,43
4912	533270,12	2206766,57
4913	533262,91	2206752,65
4914	533256,31	2206739,87
4915	533249,01	2206725,73
4916	533244,04	2206716,11
4917	533239,10	2206706,55
4918	533231,94	2206692,69
4919	533225,88	2206680,94
4920	533220,41	2206670,36
4921	533211,66	2206653,42
4922	533201,71	2206634,15
4923	533194,34	2206619,88
4924	533189,10	2206609,73
4925	533183,72	2206599,31
4926	533178,81	2206589,80
4927	533174,49	2206581,44
4928	533171,38	2206575,41
4929	533167,06	2206567,39
4930	533165,20	2206564,20
4931	533162,21	2206559,42

Номер характерной точки	Координаты, м	
	X	Y
4932	533157,67	2206552,80
4933	533154,68	2206548,78
4934	533153,78	2206547,66
4728	533153,53	2206558,21
52:18:0000000:13839:3У1		
4935	533501,77	2207620,50
4936	533501,93	2207625,75
4937	533501,32	2207629,35
4938	533500,35	2207632,30
4939	533498,80	2207635,44
4940	533496,41	2207638,79
4941	533493,94	2207641,27
4942	533489,98	2207644,04
4943	533485,52	2207646,14
4944	533479,48	2207648,27
4945	533471,39	2207650,93
4946	533463,59	2207653,49
4947	533458,32	2207655,23
4948	533455,57	2207656,16
4949	533451,84	2207657,58
4950	533449,30	2207658,70
4951	533433,65	2207667,09
4954	533425,82	2207669,80
4955	533422,33	2207671,71
4956	533417,66	2207673,95
4957	533413,35	2207675,70
4958	533408,15	2207677,46
4959	533224,55	2207729,68
4960	533220,43	2207730,87
4963	533213,89	2207732,97
4964	533210,91	2207734,10
4965	533207,41	2207735,63
4966	533203,16	2207737,82
4967	533198,09	2207740,96
4968	533191,08	2207746,41
4969	533188,71	2207748,54
4970	533186,44	2207749,87
4971	533185,36	2207750,76
4972	533184,09	2207752,91
4973	533164,83	2207771,40
4974	533160,72	2207775,19
4975	533158,78	2207776,80
4976	533151,49	2207781,45
4977	533149,59	2207782,62
4978	533137,56	2207785,41
4979	533126,66	2207786,65

Номер характерной точки	Координаты, м	
	X	Y
4980	533122,39	2207788,27
4981	533082,50	2207791,21
4982	533066,48	2207792,43
4983	533067,26	2207798,39
4984	533077,22	2207797,66
4985	533087,47	2207796,90
4986	533103,75	2207795,70
4987	533122,84	2207794,30
4988	533123,83	2207794,42
4989	533137,04	2207793,44
4990	533141,25	2207793,03
4991	533145,02	2207792,45
4992	533150,26	2207791,18
4993	533156,41	2207788,54
4994	533161,19	2207785,47
4995	533166,11	2207781,32
4996	533172,65	2207775,11
4997	533179,83	2207768,21
4998	533195,52	2207753,37
4999	533201,06	2207748,99
5000	533206,88	2207745,30
5001	533207,68	2207746,73
5002	533211,24	2207744,84
5003	533214,03	2207743,53
5004	533218,96	2207741,60
5005	533224,61	2207739,79
5006	533229,17	2207738,48
5007	533412,50	2207686,35
5008	533416,26	2207685,16
5010	533426,50	2207680,67
5013	533436,70	2207672,77
5014	533444,52	2207668,57
5015	533452,34	2207664,38
5016	533457,25	2207662,24
5017	533462,34	2207660,43
5018	533484,35	2207653,19
5019	533488,65	2207651,73
5020	533488,73	2207651,93
5021	533493,29	2207650,06
5022	533496,69	2207648,21
5023	533499,49	2207646,20
5024	533501,67	2207644,18
5025	533504,72	2207640,46
5026	533505,80	2207638,71
5027	533507,53	2207635,03
5028	533508,97	2207629,43

Номер характерной точки	Координаты, м	
	X	Y
5029	533509,20	2207624,20
5030	533508,56	2207619,30
5031	533508,44	2207618,77
4935	533501,77	2207620,50
52:18:0000000:156:3У2		
5032	533064,90	2207792,55
5033	533036,95	2207794,56
5034	533018,03	2207795,95
5035	533008,26	2207796,70
5036	533003,65	2207797,05
5037	532994,52	2207797,91
5038	532991,05	2207798,56
5039	532987,39	2207799,66
5040	532981,67	2207801,92
5041	532977,88	2207803,85
5042	532975,55	2207805,21
5043	532971,39	2207808,05
5044	532967,78	2207811,00
5045	532965,10	2207813,52
5046	532961,95	2207816,96
5047	532957,98	2207822,28
5048	532955,55	2207826,32
5049	532952,48	2207832,91
5050	532950,46	2207839,09
5051	532949,25	2207844,92
5052	532948,57	2207850,32
5053	532947,11	2207869,21
5054	532945,54	2207890,21
5055	532942,46	2207909,27
5056	532952,48	2207911,01
5057	532953,56	2207894,82
5058	532955,75	2207872,43
5059	532956,70	2207859,74
5060	532958,28	2207846,24
5061	532960,80	2207837,79
5062	532965,49	2207828,70
5063	532970,38	2207822,32
5064	532974,78	2207817,98
5065	532977,45	2207816,10
5066	532975,66	2207814,41
5067	532976,26	2207813,77
5068	532978,19	2207815,58
5069	532983,53	2207811,82
5070	532991,18	2207808,35
5071	532993,44	2207807,59
5072	532994,31	2207806,57

Номер характерной точки	Координаты, м	
	X	Y
5073	532994,03	2207804,98
5074	533000,35	2207803,76
5075	533005,28	2207803,17
5076	533008,94	2207802,74
5077	533018,67	2207801,97
5078	533023,67	2207801,60
5079	533029,47	2207801,17
5080	533035,11	2207800,76
5081	533038,59	2207800,50
5082	533043,01	2207800,17
5083	533048,21	2207799,79

Номер характерной точки	Координаты, м	
	X	Y
5084	533053,84	2207799,38
5085	533061,65	2207798,80
5086	533067,26	2207798,39
5087	533066,48	2207792,43
5032	533064,90	2207792,55
52:18:0010094:21:3У1		
5088	532978,19	2207815,58
5089	532976,26	2207813,77
5090	532975,66	2207814,41
5091	532977,45	2207816,1
5088	532978,19	2207815,58

Перечень и сведения о земельном участке, образуемом путем раздела с сохранением земельного участка, раздел которого осуществлен, в измененных границах, находящегося в собственности Российской Федерации, в границах зоны планируемого размещения линейного объекта (постоянный отвод), в отношении которого предполагается изъятие для государственных или муниципальных нужд

Условный номер образуемого земельного участка	Кадастровый номер исходного земельного участка	Площадь образуемого земельного участка, кв.м	Вид разрешенного использования образуемого земельного участка	Категория земель	Адрес (описание местоположения) образуемого земельного участка
52:18:0000000:226:3У1	52:18:0000000:226	188	Улично-дорожная сеть (12.0.1)	Земли населенных пунктов	Нижегородская обл. г. Нижний Новгород. Сормовский район. ОАО "Сормовская кондитерская фабрика". в полосе отвода на подъездной путь

Перечень и сведения о земельном участке, образуемом путем объединения земельных участков с условными номерами 52:18:0000000:3У1, 52:18:0000000:3У2, 52:18:0000000:3У3, 52:18:0000000:3У4, 52:18:0000000:3У5, 52:18:0000000:639:3У1, 52:18:0000000:13516:3У1, 52:18:0000000:213:3У1, 52:18:0000000:213:3У2, 52:18:0000000:424:3У1, 52:18:0000000:299:3У1, 52:18:0000000:488:3У1, 52:18:0000000:5937:3У1, 52:18:0000000:597:3У1, 52:18:0000000:156:3У1, 52:18:0010047:17:3У1, 52:18:0010047:305:3У1, 52:18:0000000:86:3У1, 52:18:0000000:7395:3У1, 52:18:0000000:266:3У1, 52:18:0000000:570:3У1, 52:18:0000000:291:3У1, 52:18:0000000:13839:3У1, 52:18:0000000:156:3У2, 52:18:0010094:21:3У1, 52:18:0000000:226:3У1, в границах зоны планируемого размещения линейного объекта (постоянный отвод) на период эксплуатации линейного объекта

Условный номер образуемого земельного участка	Площадь образуемого земельного участка, кв.м	Вид разрешенного использования образуемого земельного участка	Категория земель	Адрес (описание местоположения) образуемого земельного участка
52:18:0000000:3У47	55973	Улично-дорожная сеть (код вида - 12.0.1)	Земли населенных пунктов	Нижегородская обл., г. Нижний Новгород, от узла станции «Варя» по ул. Березовской, Черняховского, Коммуны, Вождей Революции, Ефремова, до д. 164 по ул. Коминтерна в Московском, Сормовском районах

*Перечень координат характерных точек границ образуемого земельного участка
52:18:0000000:226:3У1 (система координат – МСК-52)*

Номер характерной точки	Координаты, м	
	X	Y
5092	533134,45	2206534,88
5093	533140,70	2206542,05
5094	533145,33	2206547,46
5095	533150,00	2206553,35
5096	533152,99	2206557,43
5097	533153,53	2206558,21
5098	533153,78	2206547,66

Номер характерной точки	Координаты, м	
	X	Y
5099	533151,06	2206544,25
5100	533148,40	2206541,12
5101	533141,77	2206533,51
5102	533136,06	2206526,95
5103	533135,38	2206526,17
5092	533134,45	2206534,88

*Перечень координат характерных точек границ образуемого земельного участка
52:18:0000000:3У47 (система координат – МСК-52)*

Номер характерной точки	Координаты точки	
	X	Y
6200	531251,79	2208182,65
6201	531288,66	2207957,91
6202	531288,54	2207949,75
6203	531289,14	2207943,38
6204	531289,87	2207935,80
6205	531290,38	2207929,88
6206	531290,72	2207925,31
6207	531290,79	2207918,28
6208	531290,91	2207912,35
6209	531290,91	2207911,09
6211	531290,54	2207892,48
6212a	531290,46	2207889,84
6212	531290,36	2207887,04
6213	531290,01	2207880,02
6214	531289,68	2207875,75
6215	531289,14	2207871,34
6216	531288,08	2207865,61
6217	531286,80	2207860,95
6218	531285,60	2207857,77
6219	531284,03	2207854,27
6220	531282,23	2207850,79
6221	531280,84	2207848,34
6222	531275,50	2207839,04
6223	531275,32	2207839,17
6224	531254,12	2207805,28
6225	531256,08	2207804,08
6226	531246,18	2207788,96
6227	531229,66	2207761,80

Номер характерной точки	Координаты точки	
	X	Y
6228	531213,48	2207736,03
6229	531196,27	2207707,73
6230	531180,24	2207681,72
6231	531164,44	2207655,48
6232	531148,14	2207628,96
6233	531132,68	2207603,81
6234	531115,14	2207577,43
6235	531114,10	2207578,10
6236	531048,05	2207465,83
6237	531035,22	2207442,46
6238	531029,04	2207430,65
6239	531018,23	2207409,66
6240	531009,38	2207390,85
6241	531000,66	2207372,57
6242	530985,02	2207338,13
6243	530907,85	2207175,17
6244	530905,58	2207171,67
6245	530898,30	2207155,75
6246	530896,66	2207155,82
6247	530892,58	2207147,21
6248	530883,31	2207127,62
6249	530883,01	2207126,57
6250	530875,45	2207110,60
6251	530865,20	2207088,97
6252	530854,13	2207065,59
6253	530853,55	2207064,78
6254	530852,47	2207062,47
6255	530850,65	2207058,56

Номер характерной точки	Координаты точки	
	X	Y
6256	530850,05	2207057,19
6257	530849,42	2207055,67
6258	530848,62	2207053,51
6259	530848,12	2207051,96
6260	530847,53	2207049,74
6261	530846,88	2207045,61
6262	530846,81	2207041,37
6263	530847,45	2207036,55
6264	530848,71	2207032,23
6265	530850,84	2207027,72
6266	530853,33	2207024,03
6267	530855,95	2207021,12
6268	530858,57	2207018,83
6269	530861,06	2207017,07
6270	530864,09	2207015,28
6271	530866,65	2207013,95
6272	530870,46	2207012,10
6273	531328,50	2206795,33
6274	531329,50	2206795,38
6275	531331,19	2206794,27
6276	531360,53	2206780,44
6277	531361,04	2206781,57
6278	531381,67	2206772,25
6279	531412,39	2206757,53
6280	531434,01	2206743,91
6281	531454,20	2206726,18
6282	531458,47	2206721,57
6283	531464,64	2206714,20
6284	531469,32	2206707,97
6285	531474,95	2206699,54
6286	531479,39	2206691,97
6287	531483,60	2206683,77
6288	531488,45	2206672,59
6289	531491,23	2206664,89
6290	531493,63	2206657,03
6291	531496,70	2206643,88
6292	531498,50	2206632,01
6293	531499,39	2206620,66
6294	531498,65	2206608,37
6295	531499,23	2206599,16
6296	531499,58	2206590,92
6297	531498,37	2206590,87
6298	531500,19	2206550,55
6299	531502,55	2206550,65
6300	531503,06	2206542,14
6301	531504,84	2206526,13

Номер характерной точки	Координаты точки	
	X	Y
6302	531507,04	2206513,23
6303	531510,90	2206496,78
6304	531514,95	2206483,37
6305	531518,02	2206474,70
6306	531524,08	2206460,01
6307	531530,59	2206446,66
6308	531536,89	2206435,40
6309	531541,19	2206428,43
6310	531544,79	2206422,97
6311	531549,99	2206415,60
6312	531553,52	2206408,44
6313	531556,20	2206406,45
6314	531568,11	2206391,22
6315	531582,36	2206377,67
6316	531594,36	2206368,52
6317	531604,45	2206360,46
6318	531627,42	2206345,89
6319	531629,82	2206343,42
6320	531639,55	2206339,16
6321	531655,91	2206332,67
6322	531664,23	2206328,52
6323	531663,74	2206327,32
6324	531700,77	2206312,18
6325	531700,96	2206312,65
6326	531713,75	2206307,33
6327	531714,37	2206306,55
6328	531730,69	2206299,44
6329	531739,64	2206295,59
6330	531748,02	2206291,71
6331	531756,52	2206287,67
6332	531765,33	2206283,45
6333	531781,28	2206275,81
6334	531795,04	2206269,22
6335	531809,36	2206262,36
6336	531833,42	2206250,83
6337	531845,43	2206245,08
6338	531859,92	2206238,16
6339	531868,85	2206233,86
6340	531886,60	2206225,36
6341	531908,49	2206214,87
6342	531933,05	2206203,10
6343	531950,30	2206194,84
6344	531966,85	2206186,91
6345	531980,42	2206180,41
6346	531991,91	2206174,91
6347	532000,06	2206171,00

Номер характерной точки	Координаты точки	
	X	Y
6348	531999,98	2206170,82
6349	532036,05	2206153,54
6350	532036,86	2206153,17
6351	532051,97	2206145,94
6352	532052,24	2206146,01
6353	532070,45	2206137,29
6354	532081,80	2206131,85
6355	532091,24	2206127,33
6356	532105,24	2206120,79
6357	532119,51	2206113,69
6358	532134,43	2206106,72
6359	532141,06	2206103,47
6360	532164,99	2206092,00
6361	532180,94	2206084,36
6362	532199,09	2206075,67
6363	532220,80	2206065,26
6364	532239,81	2206056,15
6365	532256,81	2206048,01
6366	532277,70	2206038,01
6367	532299,10	2206027,75
6368	532336,38	2206009,89
6369	532336,29	2206009,71
6370	532372,36	2205992,43
6371	532372,37	2205992,45
6372	532391,92	2205983,09
6373	532393,29	2205985,95
6374	532408,92	2205978,46
6375	532436,46	2205965,27
6376	532454,03	2205957,49
6377	532463,15	2205955,60
6378	532472,34	2205955,54
6379	532480,63	2205957,07
6380	532489,16	2205960,25
6381	532490,77	2205959,55
6382	532491,69	2205961,48
6383	532576,54	2206000,32
6384	532583,63	2206003,97
6385	532611,59	2206016,70
6386	532623,65	2206023,21
6387	532660,12	2206039,34
6388	532713,29	2206063,94
6389	532714,63	2206061,06
6390	532750,93	2206077,85
6391	532750,73	2206078,27
6392	532763,31	2206084,09
6393	532762,53	2206085,93

Номер характерной точки	Координаты точки	
	X	Y
6394	532765,28	2206087,11
6395	532766,09	2206085,37
6396	532784,57	2206093,92
6397	532789,12	2206096,02
6398	532791,49	2206096,93
6399	532794,62	2206098,51
6400	532797,14	2206099,90
6401	532799,44	2206101,27
6402	532800,96	2206102,20
6403	532800,86	2206102,37
6404	532800,89	2206102,39
6405	532804,90	2206105,63
6406	532808,29	2206110,25
6407	532812,77	2206115,94
6408	532811,09	2206116,95
6409	532816,67	2206128,65
6410	532824,79	2206149,26
6411	532828,48	2206157,17
6412	532838,90	2206179,48
6413	532845,25	2206199,40
6414	532853,78	2206220,51
6415	532858,71	2206229,25
6416	532860,44	2206232,06
6417	532862,72	2206238,66
6418	532866,81	2206252,78
6419	532870,95	2206263,02
6420	532875,24	2206272,67
6421	532880,91	2206282,78
6422	532886,71	2206291,23
6423	532892,98	2206298,89
6424	532897,09	2206299,40
6425	532916,28	2206320,55
6426	532929,77	2206335,42
6427	532947,40	2206354,86
6428	532947,77	2206354,52
6429	532974,65	2206384,15
6430	532974,28	2206384,48
6431	532977,51	2206387,90
6432	532979,50	2206389,86
6433	532982,03	2206392,23
6434	532986,81	2206396,31
6435	532989,37	2206398,32
6436	532992,18	2206400,40
6437	532994,51	2206402,01
6438	532999,82	2206405,38
6439	533002,48	2206406,93

Номер характерной точки	Координаты точки	
	X	Y
6440	533003,39	2206407,09
6441	533005,68	2206408,36
6442	533005,82	2206408,23
6443	533014,65	2206413,11
6444	533014,98	2206413,50
6445	533021,82	2206417,30
6446	533026,24	2206419,84
6447	533032,54	2206423,92
6448	533036,54	2206426,79
6449	533042,49	2206431,53
6450	533048,12	2206436,58
6451	533051,91	2206440,33
6452	533057,12	2206446,04
6453	533067,63	2206458,11
6454	533075,52	2206467,17
6455	533084,45	2206477,44
6456	533091,40	2206485,42
6457	533099,06	2206494,22
6458	533106,96	2206503,29
6459	533113,11	2206510,36
6460	533114,62	2206511,82
6461	533126,27	2206525,21
6462	533127,44	2206526,83
6463	533129,77	2206529,51
6464	533133,12	2206533,35
6465	533140,70	2206542,05
6466	533145,33	2206547,46
6467	533150,00	2206553,35
6468	533152,99	2206557,43
6469	533156,01	2206561,84
6470	533160,87	2206569,61
6471	533164,74	2206576,58
6472	533167,96	2206582,78
6473	533172,41	2206591,41
6474	533176,71	2206599,73
6475	533184,28	2206614,39
6476	533194,00	2206633,22
6477	533205,20	2206654,89
6478	533211,76	2206667,59
6479	533221,69	2206686,83
6480	533226,46	2206696,07
6481	533237,47	2206717,37
6482	533246,14	2206734,18
6483	533254,20	2206749,78
6484	533261,38	2206763,69
6485	533267,33	2206775,00

Номер характерной точки	Координаты точки	
	X	Y
6486	533274,57	2206788,16
6487	533278,95	2206795,79
6488	533283,41	2206803,37
6489	533289,15	2206812,80
6490	533290,35	2206814,39
6491	533299,71	2206829,47
6492	533300,61	2206831,26
6493	533306,99	2206841,55
6494	533328,10	2206875,52
6495	533331,04	2206880,26
6496	533336,69	2206889,36
6497	533338,63	2206892,50
6498	533340,39	2206895,49
6499	533341,92	2206898,24
6500	533343,23	2206900,76
6501	533345,35	2206905,15
6502	533347,17	2206909,32
6503	533348,64	2206913,02
6504	533350,30	2206917,68
6505	533351,27	2206919,43
6506	533352,33	2206922,89
6507	533353,58	2206927,61
6508	533354,37	2206931,08
6509	533355,33	2206936,18
6510	533355,45	2206938,18
6511	533356,48	2206945,94
6512	533357,04	2206953,02
6513	533357,72	2206962,90
6514	533358,52	2206974,60
6515	533359,40	2206987,42
6516	533359,98	2206995,91
6517	533360,30	2207000,60
6518	533360,71	2207006,46
6519	533361,13	2207012,60
6520	533361,53	2207018,51
6521	533362,30	2207029,66
6522	533363,55	2207047,92
6523	533364,32	2207059,14
6524	533364,46	2207061,27
6525	533364,78	2207063,24
6526	533365,99	2207080,95
6527	533365,95	2207082,92
6528	533366,80	2207095,30
6529	533367,57	2207106,52
6530	533368,44	2207119,28
6531	533369,18	2207130,09

Номер характерной точки	Координаты точки	
	X	Y
6532	533369,61	2207136,40
6533	533370,07	2207143,10
6534	533370,49	2207149,18
6535	533371,24	2207160,09
6536	533371,79	2207168,19
6537	533372,94	2207184,84
6538	533373,51	2207191,17
6539	533374,37	2207197,84
6540	533375,39	2207204,12
6541	533377,15	2207212,63
6542	533379,58	2207221,99
6543	533381,48	2207228,46
6544	533388,52	2207252,36
6545	533392,41	2207265,58
6546	533394,92	2207274,12
6547	533397,44	2207282,52
6548	533400,68	2207293,16
6549	533403,50	2207302,16
6550	533409,41	2207320,59
6551	533412,63	2207330,62
6552	533424,84	2207368,71
6553	533425,40	2207369,86
6554	533430,64	2207386,81
6555	533430,96	2207388,46
6556	533441,69	2207423,24
6557	533449,07	2207447,17
6558	533461,04	2207485,96
6559	533468,50	2207510,18
6560	533484,47	2207561,95
6561	533484,66	2207561,89
6562	533496,45	2207600,11
6563	533496,26	2207600,17
6564	533499,90	2207612,03
6565	533500,94	2207615,73
6566	533501,38	2207617,65
6567	533501,75	2207619,71
6568	533501,93	2207625,75
6569	533501,32	2207629,35
6570	533500,35	2207632,30
6571	533498,80	2207635,44
6572	533496,41	2207638,79
6573	533493,94	2207641,27
6574	533489,98	2207644,04
6575	533485,52	2207646,14
6576	533479,48	2207648,27
6577	533471,39	2207650,93

Номер характерной точки	Координаты точки	
	X	Y
6578	533463,59	2207653,49
6579	533458,32	2207655,23
6580	533455,57	2207656,16
6581	533451,89	2207657,56
6582	533449,30	2207658,70
6583	533433,65	2207667,09
6586	533425,82	2207669,80
6587	533422,33	2207671,71
6588	533417,66	2207673,95
6589	533413,35	2207675,70
6590	533408,15	2207677,46
6591	533224,55	2207729,68
6592	533220,43	2207730,87
6595	533213,89	2207732,97
6596	533210,91	2207734,10
6597	533207,41	2207735,63
6598	533203,16	2207737,82
6599	533198,09	2207740,96
6600	533191,08	2207746,41
6601	533188,71	2207748,54
6602	533186,44	2207749,87
6603	533185,36	2207750,76
6604	533184,09	2207752,91
6605	533164,83	2207771,40
6606	533160,72	2207775,19
6607	533158,78	2207776,80
6608	533151,49	2207781,45
6609	533149,59	2207782,62
6610	533137,56	2207785,41
6611	533126,66	2207786,65
6612	533122,39	2207788,27
6613	533082,50	2207791,21
6614	533064,90	2207792,55
6615	533036,95	2207794,56
6616	533018,03	2207795,95
6617	533008,26	2207796,70
6618	533003,65	2207797,05
6619	532994,52	2207797,91
6620	532991,05	2207798,56
6621	532987,39	2207799,66
6622	532981,67	2207801,92
6623	532977,88	2207803,85
6624	532975,55	2207805,21
6625	532971,39	2207808,05
6626	532967,78	2207811,00
6627	532965,10	2207813,52

Номер характерной точки	Координаты точки	
	X	Y
6628	532961,95	2207816,96
6629	532957,98	2207822,28
6630	532955,55	2207826,32
6631	532952,48	2207832,91
6632	532950,46	2207839,09
6633	532949,25	2207844,92
6634	532948,57	2207850,32
6635	532947,11	2207869,21
6636	532945,54	2207890,21
6637	532942,46	2207909,27
6638	532952,48	2207911,01
6639	532953,56	2207894,82
6640	532955,75	2207872,43
6641	532956,70	2207859,74
6642	532958,28	2207846,24
6643	532960,80	2207837,79
6644	532965,49	2207828,70
6645	532970,38	2207822,32
6646	532974,78	2207817,98
6647	532983,53	2207811,82
6648	532991,18	2207808,35
6649	532993,44	2207807,59
6650	532994,31	2207806,57
6651	532994,03	2207804,98
6652	533000,35	2207803,76
6653	533005,28	2207803,17
6654	533008,94	2207802,74
6655	533018,67	2207801,97
6656	533023,67	2207801,60
6657	533029,47	2207801,17
6658	533035,11	2207800,76
6659	533038,59	2207800,50
6660	533043,01	2207800,17
6661	533048,21	2207799,79
6662	533053,84	2207799,38
6663	533061,65	2207798,80
6664	533077,22	2207797,66
6665	533087,47	2207796,90
6666	533103,75	2207795,70
6667	533122,84	2207794,30
6668	533123,83	2207794,42
6669	533137,04	2207793,44
6670	533141,25	2207793,03
6671	533145,02	2207792,45
6672	533150,26	2207791,18
6673	533156,41	2207788,54

Номер характерной точки	Координаты точки	
	X	Y
6674	533161,19	2207785,47
6675	533166,11	2207781,32
6676	533172,65	2207775,11
6677	533179,83	2207768,21
6678	533195,52	2207753,37
6679	533201,06	2207748,99
6680	533206,88	2207745,30
6681	533207,68	2207746,73
6682	533211,24	2207744,84
6683	533214,03	2207743,53
6684	533218,96	2207741,60
6685	533224,61	2207739,79
6686	533229,17	2207738,48
6687	533412,50	2207686,35
6688	533416,26	2207685,16
6690	533426,50	2207680,67
6692	533437,55	2207676,33
6693	533436,70	2207672,77
6694	533444,52	2207668,57
6695	533452,34	2207664,38
6696	533457,25	2207662,24
6697	533462,34	2207660,43
6698	533484,35	2207653,19
6699	533488,65	2207651,73
6700	533488,73	2207651,93
6701	533493,29	2207650,06
6702	533496,69	2207648,21
6703	533499,49	2207646,20
6704	533501,67	2207644,18
6705	533504,72	2207640,46
6706	533505,80	2207638,71
6707	533507,53	2207635,03
6708	533508,97	2207629,43
6709	533509,20	2207624,20
6710	533508,56	2207619,30
6711	533507,73	2207615,80
6712	533507,05	2207613,43
6713	533505,07	2207606,98
6714	533501,07	2207594,01
6715	533489,39	2207556,12
6716	533483,06	2207535,58
6717	533478,32	2207520,24
6718	533473,46	2207504,47
6719	533468,20	2207487,41
6720	533462,73	2207469,68
6721	533458,22	2207455,04

Номер характерной точки	Координаты точки	
	X	Y
6722	533448,89	2207424,79
6723	533437,10	2207386,56
6724	533436,42	2207385,03
6725	533431,18	2207368,07
6726	533430,98	2207366,78
6727	533425,91	2207351,00
6728	533422,45	2207340,23
6729	533415,90	2207319,83
6730	533410,34	2207302,49
6731	533406,13	2207289,04
6732	533401,67	2207274,28
6733	533398,60	2207263,87
6734	533393,30	2207245,89
6735	533387,48	2207226,11
6736	533385,28	2207218,39
6737	533383,81	2207212,49
6738	533382,79	2207207,83
6739	533381,38	2207200,30
6740	533380,56	2207195,00
6741	533379,65	2207187,46
6742	533378,81	2207176,76
6743	533378,01	2207165,06
6744	533377,59	2207158,93
6745	533377,10	2207151,79
6746	533376,54	2207143,64
6747	533375,89	2207134,04
6748	533375,45	2207127,73
6749	533374,78	2207117,90
6750	533374,10	2207108,07
6751	533373,77	2207103,20
6752	533373,29	2207096,11
6753	533372,35	2207082,51
6754	533372,02	2207080,54
6755	533370,81	2207062,83
6756	533370,87	2207060,83
6757	533370,21	2207051,22
6758	533369,48	2207040,67
6759	533368,94	2207032,77
6760	533368,18	2207021,63
6761	533367,79	2207015,91
6762	533367,41	2207010,40
6763	533367,05	2207005,20
6764	533366,68	2206999,70
6765	533366,31	2206994,40
6766	533365,85	2206987,67
6767	533363,12	2206947,76

Номер характерной точки	Координаты точки	
	X	Y
6768	533362,71	2206942,73
6769	533362,43	2206940,19
6770	533362,13	2206937,83
6771	533361,68	2206935,06
6772	533361,25	2206932,64
6773	533360,28	2206927,96
6774	533359,09	2206923,17
6775	533357,43	2206917,54
6776	533357,14	2206916,59
6777	533356,25	2206913,93
6778	533354,06	2206908,24
6779	533351,59	2206902,67
6780	533349,32	2206898,12
6781	533346,60	2206893,25
6782	533343,73	2206888,52
6783	533338,92	2206880,79
6784	533330,82	2206867,75
6785	533317,54	2206846,38
6786	533306,05	2206827,88
6787	533304,84	2206826,28
6788	533295,48	2206811,20
6789	533294,60	2206809,41
6790	533290,15	2206802,14
6791	533284,03	2206791,77
6792	533277,05	2206779,43
6793	533270,12	2206766,57
6794	533262,91	2206752,65
6795	533256,31	2206739,87
6796	533249,01	2206725,73
6797	533244,04	2206716,11
6798	533239,10	2206706,55
6799	533231,94	2206692,69
6800	533225,88	2206680,94
6801	533220,40	2206670,34
6802	533211,66	2206653,42
6803	533201,71	2206634,15
6804	533194,34	2206619,88
6805	533189,10	2206609,73
6806	533183,72	2206599,31
6807	533178,81	2206589,80
6808	533174,49	2206581,44
6809	533171,38	2206575,41
6810	533167,06	2206567,39
6811	533165,20	2206564,20
6812	533162,21	2206559,42
6813	533157,67	2206552,80

Номер характерной точки	Координаты точки	
	X	Y
6814	533154,68	2206548,78
6815	533151,06	2206544,25
6816	533148,40	2206541,12
6817	533141,77	2206533,51
6818	533136,06	2206526,95
6819	533132,28	2206522,61
6820	533130,83	2206521,24
6821	533119,08	2206507,93
6822	533118,00	2206506,23
6823	533112,45	2206499,85
6824	533097,71	2206482,92
6825	533087,51	2206471,20
6826	533083,44	2206466,53
6827	533074,23	2206455,95
6828	533074,72	2206455,50
6829	533066,47	2206446,03
6830	533057,08	2206435,38
6831	533053,83	2206432,05
6832	533049,62	2206428,10
6833	533043,85	2206423,50
6834	533038,78	2206419,90
6835	533032,09	2206415,53
6836	533029,22	2206413,79
6837	533022,94	2206410,24
6838	533022,03	2206410,08
6839	533013,79	2206405,52
6840	533006,49	2206401,49
6841	533005,90	2206400,78
6842	533002,39	2206398,65
6843	532999,91	2206397,04
6844	532993,63	2206391,06
6845	532989,51	2206387,35
6846	532982,99	2206381,08
6847	532967,93	2206364,71
6848	532957,36	2206353,59
6849	532946,95	2206342,19
6850	532946,15	2206343,06
6851	532931,72	2206327,16
6852	532919,77	2206313,98
6853	532902,74	2206295,21
6854	532901,68	2206294,03
6855	532900,94	2206293,16
6856	532902,46	2206291,88
6857	532900,53	2206289,58
6858	532899,02	2206290,89
6859	532897,45	2206289,05

Номер характерной точки	Координаты точки	
	X	Y
6860	532892,77	2206282,81
6861	532888,77	2206276,72
6862	532884,97	2206270,08
6863	532881,99	2206264,07
6864	532878,74	2206256,41
6865	532875,35	2206248,01
6866	532872,43	2206240,78
6867	532870,96	2206234,54
6868	532867,19	2206224,52
6869	532864,19	2206217,58
6870	532859,57	2206201,74
6871	532854,33	2206187,61
6872	532838,80	2206152,17
6873	532836,39	2206146,68
6874	532828,18	2206124,07
6875	532825,37	2206117,13
6876	532822,03	2206110,49
6877	532820,51	2206111,40
6878	532815,20	2206103,72
6879	532813,93	2206104,15
6880	532809,91	2206099,91
6881	532804,98	2206096,12
6882	532804,76	2206096,45
6883	532800,02	2206093,70
6884	532795,36	2206091,36
6885	532791,97	2206089,86
6886	532792,04	2206089,69
6887	532769,02	2206079,04
6888	532769,82	2206077,30
6889	532767,13	2206075,97
6890	532766,24	2206077,76
6891	532728,43	2206060,26
6892	532729,57	2206057,80
6893	532498,04	2205950,71
6894	532491,20	2205947,62
6895	532484,36	2205945,05
6896	532476,48	2205943,24
6897	532467,63	2205942,54
6898	532459,69	2205943,17
6899	532450,90	2205945,28
6900	532442,81	2205948,50
6901	532429,07	2205954,54
6902	532430,42	2205957,42
6903	532392,01	2205975,82
6904	532391,54	2205974,76
6905	532388,70	2205976,12

Номер характерной точки	Координаты точки	
	X	Y
6906	532389,36	2205977,61
6907	532369,76	2205987,00
6908	532368,79	2205987,25
6909	532352,00	2205995,29
6910	532328,26	2206006,66
6911	532294,17	2206022,99
6912	532268,84	2206035,13
6913	532255,46	2206041,54
6914	532238,45	2206049,69
6915	532223,67	2206056,77
6916	532201,36	2206067,45
6917	532181,01	2206077,20
6918	532157,18	2206088,62
6919	532138,63	2206097,50
6920	532117,99	2206107,39
6921	532101,63	2206115,23
6922	532086,25	2206122,60
6923	532086,35	2206122,79
6924	532049,54	2206140,43
6925	532034,31	2206147,70
6926	532033,49	2206147,89
6927	532012,81	2206157,76
6928	531991,85	2206167,77
6929	531976,07	2206175,15
6930	531956,63	2206184,44
6931	531942,88	2206191,27
6932	531930,31	2206197,17
6933	531899,03	2206212,14
6934	531872,42	2206224,83
6935	531854,03	2206233,61
6936	531840,66	2206240,00
6937	531826,43	2206246,80
6938	531812,13	2206253,63
6939	531775,86	2206271,00
6940	531776,08	2206271,45
6941	531755,48	2206281,30
6942	531753,07	2206282,46
6943	531747,02	2206285,33
6944	531737,25	2206289,87
6945	531731,43	2206292,51
6946	531728,23	2206293,92
6947	531724,88	2206295,38
6948	531712,01	2206300,98
6949	531711,03	2206301,19
6950	531697,98	2206306,26
6951	531680,36	2206313,52

Номер характерной точки	Координаты точки	
	X	Y
6952	531665,54	2206319,57
6953	531632,69	2206333,84
6954	531624,42	2206338,04
6955	531597,59	2206352,93
6956	531587,85	2206360,54
6957	531575,61	2206370,63
6958	531561,04	2206383,60
6959	531546,29	2206400,13
6960	531545,47	2206404,13
6961	531536,73	2206414,70
6962	531531,45	2206422,65
6963	531521,49	2206439,71
6964	531514,72	2206453,41
6965	531508,81	2206467,41
6966	531505,70	2206475,87
6967	531501,53	2206489,05
6968	531497,83	2206503,56
6969	531496,03	2206512,29
6970	531494,56	2206521,02
6971	531493,22	2206531,26
6972	531491,95	2206547,60
6973	531491,03	2206566,23
6974	531493,47	2206566,34
6975	531491,66	2206606,63
6976	531489,00	2206606,55
6977	531488,51	2206618,37
6978	531489,22	2206628,77
6979	531486,68	2206639,06
6980	531483,07	2206653,59
6981	531480,58	2206661,58
6982	531477,24	2206670,49
6983	531470,54	2206684,75
6984	531464,61	2206694,92
6985	531460,23	2206701,45
6986	531460,16	2206705,23
6987	531457,89	2206708,23
6988	531458,03	2206708,34
6989	531451,67	2206716,02
6990	531451,32	2206715,77
6991	531450,57	2206716,74
6992	531439,72	2206727,50
6993	531425,89	2206738,70
6994	531415,25	2206745,76
6995	531399,35	2206753,92
6996	531371,80	2206767,23
6997	531370,09	2206767,79

Номер характерной точки	Координаты точки	
	X	Y
6998	531369,66	2206767,28
6999	531360,57	2206771,02
7000	531357,10	2206772,77
7001	531324,84	2206789,01
7002	531325,32	2206790,14
7003	530867,87	2207006,64
7004	530864,26	2207008,33
7005	530861,10	2207009,86
7006	530860,88	2207009,74
7007	530856,54	2207012,06
7008	530853,69	2207013,95
7009	530850,01	2207016,89
7010	530848,36	2207018,43
7011	530846,90	2207020,17
7012	530844,25	2207024,01
7013	530842,12	2207028,17
7014	530840,53	2207032,94
7015	530839,65	2207037,90
7016	530839,52	2207042,97
7017	530839,63	2207044,60
7018	530839,59	2207045,78
7019	530839,64	2207046,96
7020	530839,71	2207047,55
7021	530840,50	2207050,65
7022	530841,54	2207053,68
7023	530850,50	2207072,62
7024	530861,09	2207095,14
7025	530871,18	2207116,55
7026	530877,48	2207129,75
7027	530877,61	2207129,70
7028	530892,47	2207161,10
7029	530892,24	2207161,24
7030	530898,44	2207174,36
7031	530909,45	2207197,60
7032	530924,81	2207230,19
7033	530942,45	2207267,35
7034	530950,69	2207284,75
7035	530960,81	2207306,22
7036	530971,44	2207328,51
7037	530982,78	2207352,82
7038	530993,57	2207375,65
7039	531002,35	2207394,21
7040	531010,96	2207412,32
7041	531020,31	2207432,26
7042	531021,81	2207431,45
7043	531032,79	2207451,44

Номер характерной точки	Координаты точки	
	X	Y
7044	531041,87	2207467,20
7045	531042,84	2207468,89
7046	531108,89	2207581,15
7047	531110,21	2207588,91
7048	531129,69	2207624,38
7049	531222,06	2207770,84
7050	531222,78	2207771,61
7051	531223,47	2207772,28
7052	531224,49	2207773,77
7053	531238,49	2207796,08
7054	531253,04	2207819,64
7055	531264,88	2207839,27
7056	531265,51	2207840,50
7057	531272,68	2207851,82
7058	531273,58	2207853,49
7059	531274,76	2207856,69
7060	531276,49	2207860,96
7061	531277,38	2207863,30
7062	531278,25	2207866,13
7063	531279,04	2207868,72
7064	531280,24	2207872,21
7065	531280,91	2207875,51
7066	531281,45	2207881,17
7067	531282,31	2207887,41
7068	531282,41	2207891,23
7069	531284,45	2207893,80
7070	531284,87	2207911,27
7071	531282,84	2207911,91
7072	531282,88	2207918,36
7073	531282,75	2207923,24
7074	531282,27	2207931,00
7075	531281,74	2207936,26
7076	531281,16	2207940,81
7077	531280,56	2207944,75
7078	531279,74	2207949,72
7079	531281,58	2207950,02
7080	531275,11	2207989,49
7081	531273,27	2207989,19
7082	531247,07	2208144,10
7083	531247,36	2208146,46
7084	531249,50	2208146,83
7085	531243,03	2208186,29
7086	531240,99	2208185,97
7087	531240,23	2208191,09
7088	531239,85	2208194,75
7089	531239,64	2208198,39

Номер характерной точки	Координаты точки	
	X	Y
7090	531239,69	2208202,28
7091	531240,27	2208207,92
7092	531241,32	2208212,93
7093	531242,71	2208217,55
7094	531244,93	2208222,86
7095	531247,74	2208227,94
7096	531251,05	2208232,65
7097	531253,26	2208235,29
7098	531256,02	2208238,15
7099	531260,54	2208242,03
7100	531264,73	2208244,94
7101	531270,12	2208246,56
7102	531276,37	2208248,34
7103	531282,09	2208249,96
7104	531293,84	2208253,27
7105	531294,83	2208253,34
7106	531313,61	2208258,28
7107	531343,43	2208266,09
7108	531384,59	2208276,66
7109	531397,64	2208279,98
7110	531413,15	2208283,89
7111	531442,08	2208291,18
7112	531455,09	2208294,61
7113	531480,53	2208301,47
7114	531514,53	2208310,16
7115	531525,74	2208313,07
7116	531532,25	2208315,18
7117	531541,05	2208319,39
7118	531549,10	2208324,89
7119	531556,06	2208331,39
7120	531562,24	2208339,24
7121	531564,52	2208342,99
7122	531570,45	2208354,13
7123	531568,63	2208355,06
7124	531575,74	2208369,00
7125	531607,68	2208431,68
7126	531608,84	2208431,09
7127	531627,00	2208466,72
7128	531625,84	2208467,31
7129	531660,95	2208536,21
7130	531667,09	2208548,01
7131	531673,26	2208559,60
7132	531694,61	2208598,88
7133	531701,10	2208611,14
7134	531707,03	2208623,07
7135	531712,86	2208635,39

Номер характерной точки	Координаты точки	
	X	Y
7136	531718,40	2208647,88
7137	531739,05	2208695,87
7138	531746,18	2208712,37
7139	531757,72	2208724,93
7140	531782,26	2208754,41
7141	531790,07	2208747,97
7142	531763,55	2208716,11
7143	531758,27	2208709,21
7144	531754,01	2208702,65
7145	531750,52	2208696,36
7146	531747,59	2208690,11
7147	531727,64	2208643,75
7148	531722,07	2208631,19
7149	531716,21	2208618,64
7150	531709,98	2208606,29
7151	531703,59	2208594,21
7152	531694,22	2208576,97
7153	531686,33	2208563,14
7154	531678,42	2208547,86
7155	531663,95	2208519,41
7156	531661,27	2208514,37
7157	531659,37	2208515,34
7158	531638,94	2208475,25
7159	531640,09	2208474,67
7160	531640,30	2208474,43
7161	531640,47	2208474,11
7162	531640,55	2208473,71
7163	531640,52	2208473,31
7164	531630,33	2208453,78
7165	531613,56	2208421,27
7166	531597,37	2208389,82
7167	531594,36	2208384,19
7168	531588,52	2208373,25
7169	531585,39	2208365,77
7170	531584,29	2208363,98
7171	531576,42	2208351,08
7172	531575,83	2208351,39
7173	531571,94	2208343,66
7174	531568,61	2208337,75
7175	531565,12	2208332,52
7176	531560,93	2208327,36
7177	531557,68	2208323,99
7178	531553,19	2208320,02
7179	531544,52	2208313,41
7180	531534,42	2208309,40
7181	531532,32	2208308,64

Номер характерной точки	Координаты точки	
	X	Y
7182	531528,41	2208307,41
7183	531525,83	2208306,67
7184	531516,34	2208304,27
7185	531516,85	2208302,29
7186	531352,95	2208259,99
7187	531352,43	2208261,99
7188	531313,53	2208251,92
7189	531296,35	2208247,49
7190	531295,62	2208246,81
7191	531291,83	2208244,22

Номер характерной точки	Координаты точки	
	X	Y
7192	531286,18	2208242,69
7193	531280,69	2208240,92
7194	531271,07	2208236,04
7195	531262,59	2208228,87
7196	531256,75	2208221,07
7197	531253,67	2208214,71
7198	531251,42	2208207,79
7199	531250,31	2208200,31
7200	531250,35	2208193,30
6200	531251,79	2208182,65

Перечень и сведения об образуемом земельном участке, который будет отнесен к территориям общего пользования

Условный номер образуемого земельного участка	Вид разрешенного использования образуемого земельного участка	Площадь образуемого земельного участка, кв.м
52:18:0000000:ЗУ47	Улично-дорожная сеть (код вида - 12.0.1)	55973

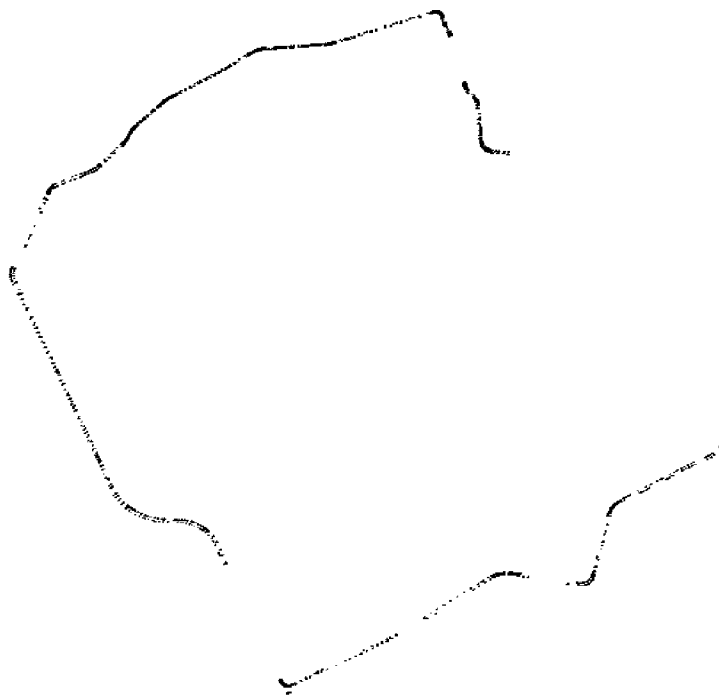
В соответствии со статьей 39.37 Земельного кодекса Российской Федерации документацией по планировке территории предусматривается размещение объектов электросетевого хозяйства (опор контактной сети) на условиях публичного сервитута по границам зоны планируемого размещения линейных объектов, подлежащих реконструкции в связи с изменением местоположения.

Перечень и сведения о существующих земельных участках, на которых линейный объект может быть размещен на условиях публичного сервитута

Кадастровый номер	Адрес (описание местоположения)	Площадь публичного сервитута, кв.м.
52:18:0020017:64	Нижегородская обл., г. Нижний Новгород, Московский район. ул. Коминтерна, дом 8	4
52:18:0020110:28	Нижегородская обл., г. Нижний Новгород, Московский район. ул. Черняховского, дом 3	2
52:18:0020110:28	Нижегородская обл., г. Нижний Новгород, Московский район. ул. Черняховского, дом 3	2
52:18:0020110:33	Нижегородская обл., г. Нижний Новгород, Московский район. ул. Черняховского, дом 5	3
52:18:0020110:33	Нижегородская обл., г. Нижний Новгород, Московский район. ул. Черняховского, дом 5	3
52:18:0020110:29	Нижегородская обл., г. Нижний Новгород, Московский район. ул. Черняховского, дом 9 а	2
52:18:0020109:31	Нижегородская обл., г. Нижний Новгород, Московский район. ул. Ярошенко, дом 19	6

Кадастровый номер	Адрес (описание местоположения)	Площадь публичного сервитута, кв.м.
52:18:0020111:1033	Нижегородская обл., г. Нижний Новгород, Московский район, ул. Черняховского, дом 20	3
52:18:0020111:1033	Нижегородская обл., г. Нижний Новгород, Московский район, ул. Черняховского, дом 20	4
52:18:0020111:1033	Нижегородская обл., г. Нижний Новгород, Московский район, ул. Черняховского, дом 20	4
52:18:0020111:1033	Нижегородская обл., г. Нижний Новгород, Московский район, ул. Черняховского, дом 20	4
52:18:0020111:17	Нижегородская обл., г. Нижний Новгород, Московский район, ул. Черняховского, дом 19	4
52:18:0020111:17	Нижегородская обл., г. Нижний Новгород, Московский район, ул. Черняховского, дом 19	5
52:18:0010054:16	Нижегородская обл., г. Нижний Новгород, Сормовский район, ул. Пржевальского, 2	2
52:18:0010086:23	Нижегородская обл., г. Нижний Новгород, Сормовский район, ул. Ефремова, 8 б	4
52:18:0010085:64	Нижегородская обл., г. Нижний Новгород, Сормовский район, ул. Ефремова, 9	4
52:18:0010085:60	Нижегородская обл., г. Нижний Новгород, Сормовский район, ул. Ефремова, 3	2
52:18:0010085:60	Нижегородская обл., г. Нижний Новгород, Сормовский район, ул. Ефремова, 3	3
52:18:0010085:60	Нижегородская обл., г. Нижний Новгород, Сормовский район, ул. Ефремова, 3	3
52:18:0010084:825	Нижегородская обл, городской округ город Нижний Новгород, г Нижний Новгород, ул Коминтерна, земельный участок 184	4
52:18:0010084:825	Нижегородская обл, городской округ город Нижний Новгород, г Нижний Новгород, ул Коминтерна, земельный участок 184	7
52:18:0010084:825	Нижегородская обл, городской округ город Нижний Новгород, г Нижний Новгород, ул Коминтерна, земельный участок 184	4
52:18:0010084:825	Нижегородская обл, городской округ город Нижний Новгород, г Нижний Новгород, ул Коминтерна, земельный участок 184	4

VI. Сведения о границах территории, в отношении которой утвержден проект межевания



- границы территории, в отношении которой утвержден проект межевания

Перечень координат характерных точек границ территории, в отношении которой утвержден проект межевания (система координат – МСК-52)

Номер характерной точки	Координаты, м	
	X	Y
Контур 1		
1	531899,03	2206212,14
2	531872,42	2206224,83
3	531854,03	2206233,61
4	531840,66	2206240,00
5	531826,43	2206246,80
6	531812,13	2206253,63
7	531775,86	2206271,00
8	531776,08	2206271,45
9	531755,48	2206281,30
10	531753,07	2206282,46
11	531747,02	2206285,33
12	531737,25	2206289,87
13	531731,43	2206292,51
14	531728,23	2206293,92
15	531724,88	2206295,38
16	531712,01	2206300,98

Номер характерной точки	Координаты, м	
	X	Y
17	531711,03	2206301,19
18	531697,98	2206306,26
19	531680,36	2206313,52
20	531665,54	2206319,57
21	531632,69	2206333,84
22	531624,42	2206338,04
23	531597,59	2206352,93
24	531587,85	2206360,54
25	531575,61	2206370,63
26	531561,04	2206383,60
27	531546,29	2206400,13
28	531545,47	2206404,13
29	531536,73	2206414,70
30	531531,45	2206422,65
31	531521,49	2206439,71
32	531514,72	2206453,41
33	531508,81	2206467,41

Номер характерной точки	Координаты, м	
	X	Y
34	531505,70	2206475,87
35	531501,53	2206489,05
36	531497,83	2206503,56
37	531496,03	2206512,29
38	531494,56	2206521,02
39	531493,22	2206531,26
40	531491,95	2206547,60
41	531491,03	2206566,23
42	531493,47	2206566,34
43	531491,66	2206606,63
44	531489,00	2206606,55
45	531488,51	2206618,37
46	531489,22	2206628,77
47	531486,68	2206639,06
48	531483,07	2206653,59
49	531480,58	2206661,58
50	531477,24	2206670,49
51	531470,54	2206684,75
52	531464,61	2206694,92
53	531460,23	2206701,45
54	531460,16	2206705,23
55	531457,89	2206708,23
56	531458,03	2206708,34
57	531451,67	2206716,02
58	531451,32	2206715,77
59	531450,57	2206716,74
60	531439,72	2206727,50
61	531425,89	2206738,70
62	531415,25	2206745,76
63	531399,35	2206753,92
64	531371,80	2206767,23
65	531370,09	2206767,79
66	531369,66	2206767,28
67	531360,57	2206771,02
68	531357,10	2206772,77
69	531324,84	2206789,01
70	531325,32	2206790,14
71	530867,87	2207006,64
72	530864,26	2207008,33
73	530861,10	2207009,86
74	530860,88	2207009,74
75	530856,54	2207012,06
76	530853,69	2207013,95
77	530850,01	2207016,89
78	530848,36	2207018,43
79	530846,90	2207020,17

Номер характерной точки	Координаты, м	
	X	Y
80	530844,25	2207024,01
81	530842,12	2207028,17
82	530840,53	2207032,94
83	530839,65	2207037,90
84	530839,52	2207042,97
85	530839,63	2207044,60
86	530839,59	2207045,78
87	530839,64	2207046,96
88	530839,71	2207047,55
89	530840,50	2207050,65
90	530841,54	2207053,68
91	530850,50	2207072,62
92	530861,09	2207095,14
93	530871,18	2207116,55
94	530877,48	2207129,75
95	530877,61	2207129,70
96	530892,47	2207161,10
97	530892,24	2207161,24
98	530898,44	2207174,36
99	530909,45	2207197,60
100	530924,81	2207230,19
101	530942,45	2207267,35
102	530950,69	2207284,75
103	530960,81	2207306,22
104	530971,44	2207328,51
105	530982,78	2207352,82
106	530993,57	2207375,65
107	531002,35	2207394,21
108	531010,96	2207412,32
109	531020,31	2207432,26
110	531021,81	2207431,45
111	531032,79	2207451,44
112	531041,87	2207467,20
113	531042,84	2207468,89
114	531108,89	2207581,15
115	531110,21	2207588,91
116	531129,69	2207624,38
117	531222,06	2207770,84
118	531222,78	2207771,61
119	531223,47	2207772,28
120	531224,49	2207773,77
121	531238,49	2207796,08
122	531253,04	2207819,64
123	531264,88	2207839,27
124	531265,51	2207840,50
125	531272,68	2207851,82

Номер характерной точки	Координаты, м	
	X	Y
126	531273,58	2207853,49
127	531274,76	2207856,69
128	531276,49	2207860,96
129	531277,38	2207863,30
130	531278,25	2207866,13
131	531279,04	2207868,72
132	531280,24	2207872,21
133	531280,91	2207875,51
134	531281,45	2207881,17
135	531282,31	2207887,41
136	531282,41	2207891,23
137	531284,45	2207893,80
138	531284,87	2207911,27
139	531282,84	2207911,91
140	531282,88	2207918,36
141	531282,75	2207923,24
142	531282,27	2207931,00
143	531281,74	2207936,26
144	531280,56	2207944,75
145	531279,74	2207949,72
146	531278,27	2207951,75
147	531275,02	2207971,16
148	531272,28	2207987,47
149	531272,12	2207988,94
150	531273,27	2207989,19
151	531247,07	2208144,10
152	531247,36	2208146,46
153	531249,50	2208146,83
154	531243,03	2208186,29
155	531240,99	2208185,97
156	531240,23	2208191,09
157	531239,85	2208194,75
158	531239,64	2208198,39
159	531239,69	2208202,28
160	531240,27	2208207,92
161	531241,32	2208212,93
162	531242,71	2208217,55
163	531244,93	2208222,86
164	531247,74	2208227,94
165	531251,05	2208232,65
166	531253,26	2208235,29
167	531256,02	2208238,15
168	531260,54	2208242,03
169	531264,73	2208244,94
170	531270,12	2208246,56
171	531276,37	2208248,34

Номер характерной точки	Координаты, м	
	X	Y
172	531282,09	2208249,96
173	531293,84	2208253,27
174	531294,83	2208253,34
175	531313,61	2208258,28
176	531343,43	2208266,09
177	531384,59	2208276,66
178	531397,64	2208279,98
179	531413,15	2208283,89
180	531442,08	2208291,18
181	531455,09	2208294,61
182	531480,53	2208301,47
183	531514,53	2208310,16
184	531525,74	2208313,07
185	531532,25	2208315,18
186	531541,05	2208319,39
187	531549,10	2208324,89
188	531556,06	2208331,39
189	531562,24	2208339,24
190	531564,52	2208342,99
191	531570,45	2208354,13
192	531568,63	2208355,06
193	531575,74	2208369,00
194	531607,68	2208431,68
195	531608,25	2208436,86
196	531611,09	2208444,75
197	531614,43	2208451,34
198	531621,79	2208459,46
199	531625,84	2208467,31
200	531660,95	2208536,21
201	531667,09	2208548,01
202	531673,26	2208559,60
203	531694,61	2208598,88
204	531701,10	2208611,14
205	531707,03	2208623,07
206	531712,85	2208635,38
207	531718,40	2208647,88
208	531739,05	2208695,87
209	531746,18	2208712,37
210	531757,72	2208724,93
211	531782,26	2208754,41
212	531790,07	2208747,97
213	531763,55	2208716,11
214	531758,27	2208709,21
215	531754,01	2208702,65
216	531750,52	2208696,36
217	531747,59	2208690,11

Номер характерной точки	Координаты, м	
	X	Y
218	531727,64	2208643,75
219	531722,07	2208631,19
220	531716,21	2208618,64
221	531709,98	2208606,29
222	531703,59	2208594,21
223	531694,22	2208576,97
224	531686,33	2208563,14
225	531678,42	2208547,86
226	531663,95	2208519,41
227	531661,27	2208514,37
228	531653,70	2208497,98
229	531640,52	2208473,31
230	531630,33	2208453,78
231	531613,56	2208421,27
232	531597,37	2208389,82
233	531594,36	2208384,19
234	531588,52	2208373,25
235	531585,39	2208365,77
236	531584,29	2208363,98
237	531576,42	2208351,08
238	531575,83	2208351,39
239	531571,94	2208343,66
240	531568,61	2208337,75
241	531565,12	2208332,52
242	531560,93	2208327,36
243	531557,68	2208323,99
244	531553,19	2208320,02
245	531544,52	2208313,41
246	531534,42	2208309,40
247	531532,32	2208308,64
248	531528,41	2208307,41
249	531525,83	2208306,67
250	531516,34	2208304,27
251	531516,85	2208302,29
252	531352,95	2208259,99
253	531352,43	2208261,99
254	531313,53	2208251,92
255	531296,35	2208247,49
256	531295,62	2208246,81
257	531291,83	2208244,22
258	531286,18	2208242,69
259	531280,69	2208240,92
260	531271,07	2208236,04
261	531262,59	2208228,87
262	531256,75	2208221,07
263	531253,67	2208214,71

Номер характерной точки	Координаты, м	
	X	Y
264	531251,42	2208207,79
265	531250,31	2208200,31
266	531250,35	2208193,30
267	531251,79	2208182,65
268	531288,66	2207957,91
269	531288,54	2207949,75
270	531289,14	2207943,38
271	531289,87	2207935,80
272	531290,72	2207925,31
273	531290,79	2207918,28
274	531290,91	2207912,35
275	531290,91	2207911,09
276	531290,54	2207892,48
277	531290,46	2207889,84
278	531290,36	2207887,04
279	531290,01	2207880,02
280	531289,68	2207875,75
281	531289,14	2207871,34
282	531288,08	2207865,61
283	531286,80	2207860,95
284	531285,60	2207857,77
285	531284,03	2207854,27
286	531282,23	2207850,79
287	531280,84	2207848,34
288	531279,25	2207845,58
289	531280,86	2207844,61
290	531271,55	2207829,19
291	531260,14	2207810,42
292	531258,12	2207811,67
293	531254,12	2207805,28
294	531255,32	2207804,56
295	531245,64	2207789,30
296	531229,14	2207762,13
297	531213,24	2207736,18
298	531195,83	2207708,01
299	531179,81	2207681,98
300	531163,76	2207655,82
301	531147,32	2207629,43
302	531131,84	2207604,33
303	531115,14	2207577,43
304	531114,10	2207578,10
305	531048,05	2207465,83
306	531035,22	2207442,46
307	531029,04	2207430,65
308	531018,23	2207409,66
309	531009,38	2207390,85

Номер характерной точки	Координаты, м	
	X	Y
310	531000,66	2207372,57
311	530985,02	2207338,13
312	530907,85	2207175,17
313	530905,58	2207171,67
314	530898,30	2207155,75
315	530896,66	2207155,82
316	530892,58	2207147,21
317	530883,31	2207127,62
318	530883,01	2207126,57
319	530875,45	2207110,60
320	530865,20	2207088,97
321	530854,13	2207065,59
322	530853,55	2207064,78
323	530852,47	2207062,47
324	530850,65	2207058,56
325	530850,05	2207057,19
326	530849,42	2207055,67
327	530848,62	2207053,51
328	530848,12	2207051,96
329	530847,53	2207049,74
330	530846,88	2207045,61
331	530846,81	2207041,37
332	530847,45	2207036,55
333	530848,71	2207032,23
334	530850,84	2207027,72
335	530853,33	2207024,03
336	530855,95	2207021,12
337	530858,57	2207018,83
338	530861,06	2207017,07
339	530864,09	2207015,28
340	530866,65	2207013,95
341	530870,46	2207012,10
342	531328,50	2206795,33
343	531329,50	2206795,38
344	531331,19	2206794,27
345	531360,53	2206780,44
346	531361,04	2206781,57
347	531381,67	2206772,25
348	531412,39	2206757,53
349	531434,01	2206743,91
350	531454,20	2206726,18
351	531458,47	2206721,57
352	531464,64	2206714,20
353	531469,32	2206707,97
354	531474,95	2206699,54
355	531479,39	2206691,97

Номер характерной точки	Координаты, м	
	X	Y
356	531483,60	2206683,77
357	531488,45	2206672,59
358	531488,45	2206672,59
359	531491,23	2206664,89
360	531493,63	2206657,03
361	531496,70	2206643,88
362	531498,50	2206632,01
363	531499,39	2206620,66
364	531498,65	2206608,37
365	531499,23	2206599,16
366	531499,58	2206590,92
367	531498,37	2206590,87
368	531500,19	2206550,55
369	531502,55	2206550,65
370	531503,06	2206542,14
371	531504,84	2206526,13
372	531507,04	2206513,23
373	531510,90	2206496,78
374	531514,95	2206483,37
375	531518,02	2206474,70
376	531524,08	2206460,01
377	531530,59	2206446,66
378	531536,89	2206435,40
379	531541,19	2206428,43
380	531544,79	2206422,97
381	531549,99	2206415,60
382	531553,52	2206408,44
383	531556,20	2206406,45
384	531568,11	2206391,22
385	531582,36	2206377,67
386	531594,36	2206368,52
387	531604,45	2206360,46
388	531627,42	2206345,89
389	531629,82	2206343,42
390	531639,55	2206339,16
391	531655,91	2206332,67
392	531664,23	2206328,52
393	531663,74	2206327,32
394	531700,77	2206312,18
395	531700,96	2206312,65
396	531713,75	2206307,33
397	531714,37	2206306,55
398	531730,69	2206299,44
399	531739,64	2206295,59
400	531748,02	2206291,71
401	531756,52	2206287,67

Номер характерной точки	Координаты, м	
	X	Y
402	531765,33	2206283,45
403	531781,28	2206275,81
404	531795,04	2206269,22
405	531809,36	2206262,36
406	531833,42	2206250,83
407	531845,43	2206245,08
408	531859,92	2206238,16
409	531868,85	2206233,86
410	531886,60	2206225,36
411	531908,49	2206214,87
412	531933,05	2206203,10
413	531950,30	2206194,84
414	531966,85	2206186,91
415	531980,42	2206180,41
416	531991,91	2206174,91
417	532000,06	2206171,00
418	531999,98	2206170,82
419	532036,05	2206153,54
420	532036,86	2206153,17
421	532051,97	2206145,94
422	532052,24	2206146,01
423	532070,45	2206137,29
424	532081,80	2206131,85
425	532091,24	2206127,33
426	532105,24	2206120,79
427	532119,51	2206113,69
428	532134,43	2206106,72
429	532141,06	2206103,47
430	532164,99	2206092,00
431	532180,94	2206084,36
432	532199,09	2206075,67
433	532220,80	2206065,26
434	532239,81	2206056,15
435	532256,81	2206048,01
436	532277,70	2206038,01
437	532299,10	2206027,75
438	532336,38	2206009,89
439	532336,29	2206009,71
440	532372,36	2205992,43
441	532372,37	2205992,45
442	532391,92	2205983,09
443	532393,29	2205985,95
444	532408,92	2205978,46
445	532436,46	2205965,27
446	532454,03	2205957,49
447	532463,15	2205955,60

Номер характерной точки	Координаты, м	
	X	Y
448	532472,34	2205955,54
449	532480,63	2205957,07
450	532489,16	2205960,25
451	532490,77	2205959,55
452	532491,69	2205961,48
453	532576,54	2206000,32
454	532583,63	2206003,97
455	532611,59	2206016,70
456	532623,65	2206023,21
457	532660,12	2206039,34
458	532713,29	2206063,94
459	532714,63	2206061,06
460	532750,93	2206077,85
461	532750,73	2206078,27
462	532763,31	2206084,09
463	532762,53	2206085,93
464	532765,28	2206087,11
465	532766,09	2206085,37
466	532784,57	2206093,92
467	532789,12	2206096,02
468	532791,49	2206096,93
469	532794,62	2206098,51
470	532797,14	2206099,90
471	532799,44	2206101,27
472	532800,96	2206102,20
473	532800,86	2206102,37
474	532800,89	2206102,39
475	532804,90	2206105,63
476	532808,29	2206110,25
477	532812,77	2206115,94
478	532811,09	2206116,95
479	532816,67	2206128,65
480	532824,79	2206149,26
481	532828,48	2206157,17
482	532838,90	2206179,48
483	532845,25	2206199,40
484	532853,78	2206220,51
485	532858,71	2206229,25
486	532860,44	2206232,06
487	532862,72	2206238,66
488	532866,81	2206252,78
489	532870,95	2206263,02
490	532875,24	2206272,67
491	532880,91	2206282,78
492	532886,71	2206291,23
493	532892,98	2206298,89

Номер характерной точки	Координаты, м	
	X	Y
494	532897,09	2206299,40
495	532916,28	2206320,55
496	532929,77	2206335,42
497	532947,40	2206354,86
498	532946,53	2206355,66
499	532973,41	2206385,28
500	532974,28	2206384,48
501	532977,51	2206387,90
502	532979,50	2206389,86
503	532982,03	2206392,23
504	532986,81	2206396,31
505	532989,37	2206398,32
506	532992,18	2206400,40
507	532994,51	2206402,01
508	532999,82	2206405,38
509	533002,48	2206406,93
510	533003,39	2206407,09
511	533005,68	2206408,36
512	533005,82	2206408,23
513	533014,65	2206413,11
514	533014,98	2206413,50
515	533021,82	2206417,30
516	533026,24	2206419,84
517	533032,54	2206423,92
518	533036,54	2206426,79
519	533042,49	2206431,53
520	533048,12	2206436,58
521	533051,91	2206440,33
522	533057,12	2206446,04
523	533067,63	2206458,11
524	533075,52	2206467,17
525	533084,45	2206477,44
526	533091,40	2206485,42
527	533099,06	2206494,22
528	533106,96	2206503,29
529	533113,11	2206510,36
530	533114,62	2206511,82
531	533126,27	2206525,21
532	533127,44	2206526,83
533	533129,77	2206529,51
534	533133,12	2206533,35
535	533140,70	2206542,05
536	533145,33	2206547,46
537	533150,00	2206553,35
538	533152,99	2206557,43
539	533156,01	2206561,84

Номер характерной точки	Координаты, м	
	X	Y
540	533160,87	2206569,61
541	533164,74	2206576,58
542	533167,96	2206582,78
543	533172,41	2206591,41
544	533176,71	2206599,73
545	533184,28	2206614,39
546	533194,00	2206633,22
547	533205,20	2206654,89
548	533211,76	2206667,59
549	533221,69	2206686,83
550	533226,46	2206696,07
551	533237,47	2206717,37
552	533246,14	2206734,18
553	533254,20	2206749,78
554	533261,38	2206763,69
555	533267,33	2206775,00
556	533274,57	2206788,16
557	533278,95	2206795,79
558	533283,41	2206803,37
559	533289,15	2206812,80
560	533290,35	2206814,39
561	533299,71	2206829,47
562	533300,61	2206831,26
563	533306,99	2206841,55
564	533328,10	2206875,52
565	533331,04	2206880,26
566	533336,69	2206889,36
567	533338,63	2206892,50
568	533340,39	2206895,49
569	533341,92	2206898,24
570	533343,23	2206900,76
571	533345,35	2206905,15
572	533347,17	2206909,32
573	533348,64	2206913,02
574	533350,30	2206917,68
575	533351,27	2206919,43
576	533352,33	2206922,89
577	533353,58	2206927,61
578	533354,37	2206931,08
579	533355,33	2206936,18
580	533355,45	2206938,18
581	533356,48	2206945,94
582	533357,04	2206953,02
583	533357,72	2206962,90
584	533358,52	2206974,60
585	533359,40	2206987,42

Номер характерной точки	Координаты, м	
	X	Y
586	533359,98	2206995,91
587	533360,30	2207000,60
588	533360,71	2207006,46
589	533361,13	2207012,60
590	533361,53	2207018,51
591	533362,30	2207029,66
592	533363,55	2207047,92
593	533364,32	2207059,14
594	533364,46	2207061,27
595	533364,78	2207063,24
596	533365,99	2207080,95
597	533365,95	2207082,92
598	533366,80	2207095,30
599	533367,57	2207106,52
600	533368,44	2207119,28
601	533369,18	2207130,09
602	533369,61	2207136,40
603	533370,07	2207143,10
604	533370,49	2207149,18
605	533371,24	2207160,09
606	533371,79	2207168,19
607	533372,94	2207184,84
608	533373,51	2207191,17
609	533374,37	2207197,84
610	533375,39	2207204,12
611	533377,15	2207212,63
612	533379,58	2207221,99
613	533381,48	2207228,46
614	533388,52	2207252,36
615	533392,41	2207265,58
616	533394,92	2207274,12
617	533397,44	2207282,52
618	533400,68	2207293,16
619	533403,50	2207302,16
620	533409,41	2207320,59
621	533412,63	2207330,62
622	533424,84	2207368,71
623	533425,40	2207369,86
624	533430,64	2207386,81
625	533430,96	2207388,46
626	533441,69	2207423,24
627	533449,07	2207447,17
628	533461,04	2207485,96
629	533468,50	2207510,18
630	533484,47	2207561,95
631	533484,66	2207561,89

Номер характерной точки	Координаты, м	
	X	Y
632	533496,45	2207600,11
633	533496,26	2207600,17
634	533499,90	2207612,03
635	533500,94	2207615,73
636	533501,38	2207617,65
637	533501,75	2207619,71
638	533501,93	2207625,75
639	533501,32	2207629,35
640	533500,35	2207632,30
641	533498,80	2207635,44
642	533496,41	2207638,79
643	533493,94	2207641,27
644	533489,98	2207644,04
645	533485,52	2207646,14
646	533479,48	2207648,27
647	533471,39	2207650,93
648	533463,59	2207653,49
649	533458,32	2207655,23
650	533455,57	2207656,16
651	533451,89	2207657,56
652	533449,30	2207658,70
653	533433,65	2207667,09
654	533425,82	2207669,80
655	533422,33	2207671,71
656	533417,66	2207673,95
657	533413,35	2207675,70
658	533408,15	2207677,46
659	533224,55	2207729,68
660	533220,43	2207730,87
661	533213,89	2207732,97
662	533210,91	2207734,10
663	533207,41	2207735,63
664	533203,16	2207737,82
665	533198,09	2207740,96
666	533191,08	2207746,41
667	533188,71	2207748,54
668	533186,44	2207749,87
669	533185,36	2207750,76
670	533184,09	2207752,91
671	533164,83	2207771,40
672	533160,72	2207775,19
673	533158,78	2207776,80
674	533151,49	2207781,45
675	533149,59	2207782,62
676	533137,56	2207785,41
677	533126,66	2207786,65

Номер характерной точки	Координаты, м	
	X	Y
678	533122,39	2207788,27
679	533082,50	2207791,21
680	533064,90	2207792,55
681	533036,95	2207794,56
682	533018,03	2207795,95
683	533008,26	2207796,70
684	533003,65	2207797,05
685	532994,52	2207797,91
686	532991,05	2207798,56
687	532987,39	2207799,66
688	532981,67	2207801,92
689	532977,88	2207803,85
690	532975,55	2207805,21
691	532971,39	2207808,05
692	532967,78	2207811,00
693	532965,10	2207813,52
694	532961,95	2207816,96
695	532957,98	2207822,28
696	532955,55	2207826,32
697	532952,48	2207832,91
698	532950,46	2207839,09
699	532949,25	2207844,92
700	532948,57	2207850,32
701	532947,11	2207869,21
702	532945,54	2207890,21
703	532942,46	2207909,27
704	532952,48	2207911,01
705	532953,56	2207894,82
706	532955,75	2207872,43
707	532956,70	2207859,74
708	532958,28	2207846,24
709	532960,80	2207837,79
710	532965,49	2207828,70
711	532970,38	2207822,32
712	532974,78	2207817,98
713	532983,53	2207811,82
714	532991,18	2207808,35
715	532993,44	2207807,59
716	532994,31	2207806,57
717	532994,03	2207804,98
718	533000,35	2207803,76
719	533005,28	2207803,17
720	533008,94	2207802,74
721	533018,67	2207801,97
722	533023,67	2207801,60
723	533029,47	2207801,17

Номер характерной точки	Координаты, м	
	X	Y
724	533035,11	2207800,76
725	533038,59	2207800,50
726	533043,01	2207800,17
727	533048,21	2207799,79
728	533053,84	2207799,38
729	533061,65	2207798,80
730	533077,22	2207797,66
731	533087,47	2207796,90
732	533103,75	2207795,70
733	533122,84	2207794,30
734	533123,83	2207794,42
735	533137,04	2207793,44
736	533141,25	2207793,03
737	533145,02	2207792,45
738	533150,26	2207791,18
739	533156,41	2207788,54
740	533161,19	2207785,47
741	533166,11	2207781,32
742	533172,65	2207775,11
743	533179,83	2207768,21
744	533195,52	2207753,37
745	533201,06	2207748,99
746	533206,88	2207745,30
747	533207,68	2207746,73
748	533211,24	2207744,84
749	533214,03	2207743,53
750	533218,96	2207741,60
751	533224,61	2207739,79
752	533229,17	2207738,48
753	533412,50	2207686,35
754	533416,26	2207685,16
755	533426,50	2207680,67
756	533436,70	2207672,77
757	533444,52	2207668,57
758	533452,34	2207664,38
759	533457,25	2207662,24
760	533462,34	2207660,43
761	533484,35	2207653,19
762	533488,65	2207651,73
763	533488,73	2207651,93
764	533493,29	2207650,06
765	533496,69	2207648,21
766	533499,49	2207646,20
767	533501,67	2207644,18
768	533504,72	2207640,46
769	533505,80	2207638,71

Номер характерной точки	Координаты, м	
	X	Y
770	533507,53	2207635,03
771	533508,97	2207629,43
772	533509,20	2207624,20
773	533508,56	2207619,30
774	533507,73	2207615,80
775	533507,05	2207613,43
776	533505,07	2207606,98
777	533501,07	2207594,01
778	533489,39	2207556,12
779	533483,06	2207535,58
780	533478,32	2207520,24
781	533473,46	2207504,47
782	533468,20	2207487,41
783	533462,73	2207469,68
784	533458,22	2207455,04
785	533448,89	2207424,79
786	533437,10	2207386,56
787	533436,42	2207385,03
788	533431,18	2207368,07
789	533430,98	2207366,78
790	533425,91	2207351,00
791	533422,45	2207340,23
792	533415,90	2207319,83
793	533410,34	2207302,49
794	533406,13	2207289,04
795	533401,67	2207274,28
796	533398,60	2207263,87
797	533393,30	2207245,89
798	533387,48	2207226,11
799	533385,28	2207218,39
800	533383,81	2207212,49
801	533382,79	2207207,83
802	533381,38	2207200,30
803	533380,56	2207195,00
804	533379,65	2207187,46
805	533378,81	2207176,76
806	533378,01	2207165,06
807	533377,59	2207158,93
808	533377,10	2207151,79
809	533376,54	2207143,64
810	533375,89	2207134,04
811	533375,45	2207127,73
812	533374,78	2207117,90
813	533374,10	2207108,07
814	533373,77	2207103,20
815	533373,29	2207096,11

Номер характерной точки	Координаты, м	
	X	Y
816	533372,35	2207082,51
817	533372,02	2207080,54
818	533370,81	2207062,83
819	533370,87	2207060,83
820	533370,21	2207051,22
821	533369,48	2207040,67
822	533368,94	2207032,77
823	533368,18	2207021,63
824	533367,79	2207015,91
825	533367,41	2207010,40
826	533367,05	2207005,20
827	533366,68	2206999,70
828	533366,31	2206994,40
829	533365,85	2206987,67
830	533363,12	2206947,76
831	533362,71	2206942,73
832	533362,43	2206940,19
833	533362,13	2206937,83
834	533361,68	2206935,06
835	533361,25	2206932,64
836	533360,28	2206927,96
837	533359,09	2206923,17
838	533357,43	2206917,54
839	533357,14	2206916,59
840	533356,25	2206913,93
841	533354,06	2206908,24
842	533351,59	2206902,67
843	533349,32	2206898,12
844	533346,60	2206893,25
845	533343,73	2206888,52
846	533338,92	2206880,79
847	533330,82	2206867,75
848	533317,54	2206846,38
849	533306,05	2206827,88
850	533304,84	2206826,28
851	533295,48	2206811,20
852	533294,60	2206809,41
853	533290,15	2206802,14
854	533284,03	2206791,77
855	533277,05	2206779,43
856	533270,12	2206766,57
857	533262,91	2206752,65
858	533256,31	2206739,87
859	533249,01	2206725,73
860	533244,04	2206716,11
861	533239,10	2206706,55

Номер характерной точки	Координаты, м	
	X	Y
862	533231,94	2206692,69
863	533225,88	2206680,94
864	533220,40	2206670,34
865	533211,66	2206653,42
866	533201,71	2206634,15
867	533194,34	2206619,88
868	533189,10	2206609,73
869	533183,72	2206599,31
870	533178,81	2206589,80
871	533174,49	2206581,44
872	533171,38	2206575,41
873	533167,06	2206567,39
874	533165,20	2206564,20
875	533162,21	2206559,42
876	533157,67	2206552,80
877	533154,68	2206548,78
878	533151,06	2206544,25
879	533148,40	2206541,12
880	533141,77	2206533,51
881	533136,06	2206526,95
882	533132,28	2206522,61
883	533130,83	2206521,24
884	533119,08	2206507,93
885	533118,00	2206506,23
886	533112,45	2206499,85
887	533097,71	2206482,92
888	533087,51	2206471,20
889	533083,44	2206466,53
890	533074,23	2206455,95
891	533074,72	2206455,50
892	533066,47	2206446,03
893	533057,08	2206435,38
894	533053,83	2206432,05
895	533049,62	2206428,10
896	533043,85	2206423,50
897	533038,78	2206419,90
898	533032,09	2206415,53
899	533029,22	2206413,79
900	533022,94	2206410,24
901	533022,03	2206410,08
902	533013,79	2206405,52
903	533006,49	2206401,49
904	533005,90	2206400,78
905	533002,39	2206398,65
906	532999,91	2206397,04
907	532993,63	2206391,06

Номер характерной точки	Координаты, м	
	X	Y
908	532989,51	2206387,35
909	532982,99	2206381,08
910	532967,93	2206364,71
911	532957,36	2206353,59
912	532946,95	2206342,19
913	532946,15	2206343,06
914	532931,72	2206327,16
915	532919,77	2206313,98
916	532902,74	2206295,21
917	532901,68	2206294,03
918	532900,94	2206293,16
919	532902,46	2206291,88
920	532900,53	2206289,58
921	532899,02	2206290,89
922	532897,45	2206289,05
923	532892,77	2206282,81
924	532888,77	2206276,72
925	532884,97	2206270,08
926	532881,99	2206264,07
927	532878,74	2206256,41
928	532875,35	2206248,01
929	532872,43	2206240,78
930	532870,96	2206234,54
931	532867,19	2206224,52
932	532864,19	2206217,58
933	532859,57	2206201,74
934	532854,33	2206187,61
935	532838,80	2206152,17
936	532836,39	2206146,68
937	532828,18	2206124,07
938	532825,37	2206117,13
939	532822,03	2206110,49
940	532820,51	2206111,40
941	532815,20	2206103,72
942	532813,93	2206104,15
943	532809,91	2206099,91
944	532804,98	2206096,12
945	532804,76	2206096,45
946	532800,02	2206093,70
947	532795,36	2206091,36
948	532791,97	2206089,86
949	532792,04	2206089,69
950	532769,02	2206079,04
951	532769,82	2206077,30
952	532767,13	2206075,97
953	532766,24	2206077,76

Номер характерной точки	Координаты, м	
	X	Y
954	532728,43	2206060,26
955	532729,57	2206057,80
956	532498,04	2205950,71
957	532491,20	2205947,62
958	532484,36	2205945,05
959	532476,48	2205943,24
960	532467,63	2205942,54
961	532459,69	2205943,17
962	532450,90	2205945,28
963	532442,81	2205948,50
964	532429,07	2205954,54
965	532430,42	2205957,42
966	532392,01	2205975,82
967	532391,54	2205974,76
968	532388,70	2205976,12
969	532389,36	2205977,61
970	532369,76	2205987,00
971	532368,79	2205987,25
972	532352,00	2205995,29
973	532328,26	2206006,66
974	532294,17	2206022,99
975	532268,84	2206035,13
976	532255,46	2206041,54
977	532238,45	2206049,69
978	532223,67	2206056,77
979	532201,36	2206067,45
980	532181,01	2206077,20

Номер характерной точки	Координаты, м	
	X	Y
981	532157,18	2206088,62
982	532138,63	2206097,50
983	532117,99	2206107,39
984	532101,63	2206115,23
985	532086,25	2206122,60
986	532086,35	2206122,79
987	532049,54	2206140,43
988	532034,31	2206147,70
989	532033,49	2206147,89
990	532012,81	2206157,76
991	531991,85	2206167,77
992	531976,07	2206175,15
993	531956,63	2206184,44
994	531942,88	2206191,27
995	531930,31	2206197,17
1	531899,03	2206212,14
Контур 2		
1005	530817,01	2207047,12
1006	530818,32	2207046,36
1007	530819,32	2207042,94
1008	530818,04	2207040,23
1009	530818,60	2207039,83
1010	530816,48	2207036,87
1011	530814,94	2207037,97
1012	530812,00	2207036,83
1013	530811,27	2207037,41
1005	530817,01	2207047,12