



Управление
государственной охраны объектов культурного наследия
Нижегородской области

Включен в Реестр
нормативных актов органов
исполнительной власти
Нижегородской области
25 АПР 2024

15474 - 518-106

П Р И К А З

04.04.2024

№ 106

г. Нижний Новгород

О внесении изменений в приказ управления
государственной охраны объектов
культурного наследия Нижегородской
области от 16.07.2020 № 201

В целях приведения в соответствие с действующим законодательством
п р и к а з ы в а ю:

1. Внести в приказ управления государственной охраны объектов культурного наследия Нижегородской области от 16.07.2020 № 201 «Об утверждении описания местоположения границ защитных зон объектов культурного наследия, расположенных на территории городского округа город Бор Нижегородской области, режима использования земель в границах защитных зон объектов культурного наследия» изменения согласно приложению к настоящему приказу.

2. Контроль за исполнением настоящего приказа оставляю за собой.

Руководитель

Г.В.Меламед

ПРИЛОЖЕНИЕ
к приказу управления государственной
охраны объектов культурного наследия
Нижегородской области
от 04.04.2024 № 106

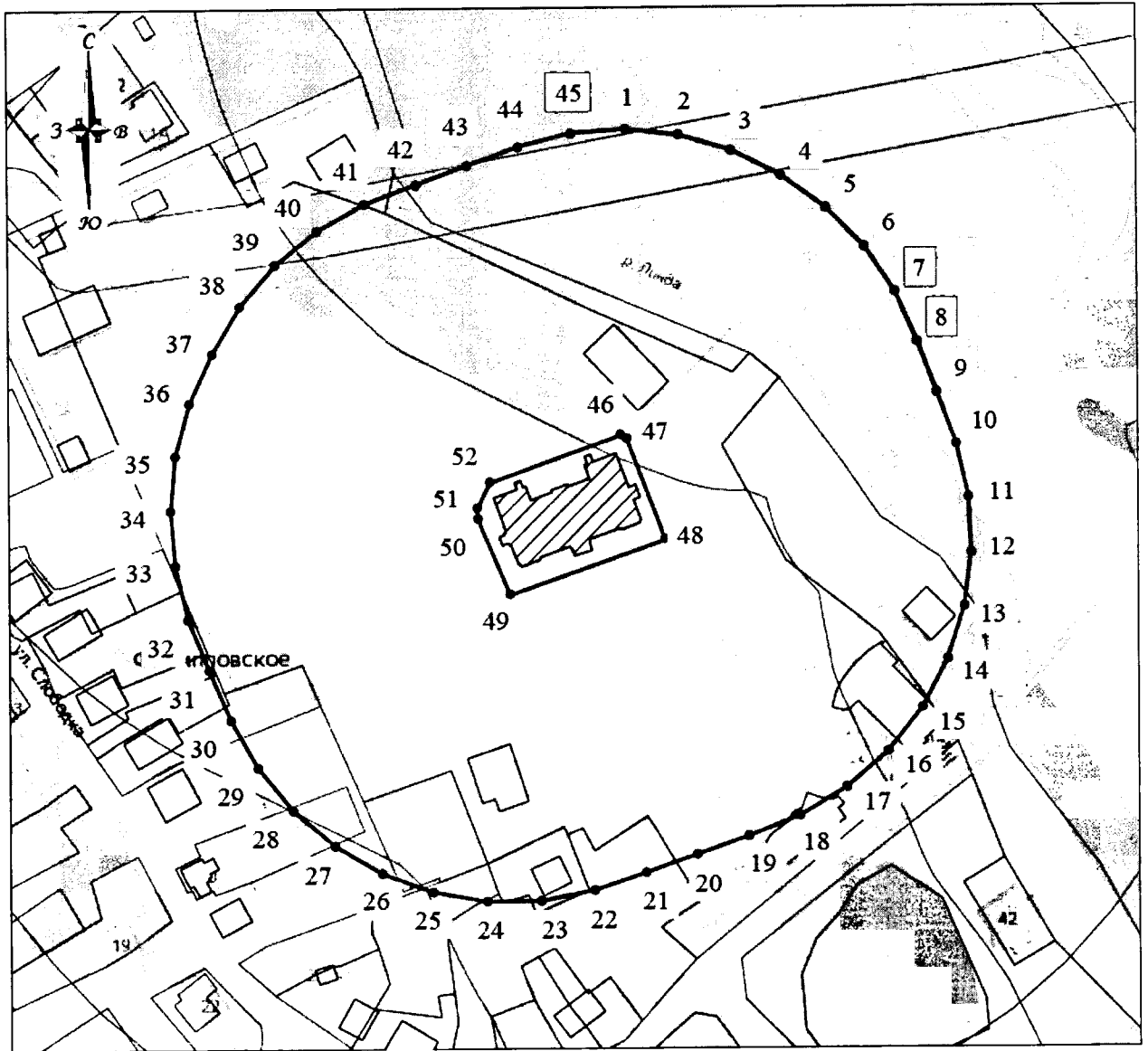
О внесении изменений в приказ управления государственной охраны объектов культурного наследия Нижегородской области от 16.07.2020 № 201 «Об утверждении описания местоположения границ защитных зон объектов культурного наследия, расположенных на территории городского округа город Бор Нижегородской области, режима использования земель в границах защитных зон объектов культурного наследия»

В приложении 1 к приказу управления государственной охраны объектов культурного наследия Нижегородской области от 16.07.2020 № 201 «Об утверждении описания местоположения границ защитных зон объектов культурного наследия, расположенных на территории городского округа город Бор Нижегородской области, режима использования земель в границах защитных зон объектов культурного наследия» пункт 12 изложить в следующей редакции:




"12. Текстовое описание местоположения границ защитной зоны
объекта культурного наследия регионального значения
«Богадельня для старообрядцев, построенная на средства Н.А. Бугрова» (Нижегородская область, городской округ город Бор, д. Филипповское; адрес в едином государственном реестре объектов культурного наследия (памятников истории и культуры) народов Российской Федерации: Нижегородская область, Борский район, д. Филипповское)

Граница защитной зоны установлена на расстоянии 100 метров от границы территории памятника, утвержденной приказом управления государственной охраны объектов культурного наследия Нижегородской области от 21.07.2023 № 234 «Об утверждении границы и режима использования территории объекта культурного наследия регионального значения «Богадельня для старообрядцев, построенная на средства Н.А. Бугрова», расположенного в д. Филипповское городского округа город Бор Нижегородской области».

Графическое описание местоположения границ защитной зоны
объекта культурного наследия регионального значения
«Богадельня для старообрядцев, построенная на средства Н.А. Бугрова» (Нижегородская область, городской округ город Бор, д. Филипповское; адрес в едином государственном реестре объектов культурного наследия (памятников истории и культуры) народов Российской Федерации: Нижегородская область, Борский район, д. Филипповское)



УСЛОВНЫЕ ОБОЗНАЧЕНИЯ:

-  - объект культурного наследия регионального значения
-  - граница защитной зоны объекта культурного наследия
-  - характерная точка защитной зоны объекта культурного наследия

Перечень координат характерных точек границы защитной зоны объекта культурного наследия регионального значения «Богадельня для старообрядцев, построенная на средства Н.А. Бугрова» (Нижегородская область, городской округ город Бор, д. Филипповское; адрес в едином государственном реестре объектов культурного наследия (памятников истории и культуры) народов Российской Федерации: Нижегородская область, Борский район, д. Филипповское)

Обозначение характерной (поворотной) точки	Координаты характерных точек в МСК-52	
	X	Y
1	552091.33	2223397.87

2	552089.34	2223415.62
3	552084.22	2223432.74
4	552076.14	2223448.67
5	552065.68	2223463.15
6	552052.83	2223475.57
7	552037.99	2223485.50
8	552021.64	2223492.71
9	552004.91	2223499.06
10	551988.15	2223505.30
11	551970.73	2223509.27
12	551952.89	2223510.07
13	551935.18	2223507.69
14	551918.19	2223502.19
15	551902.44	2223493.76
16	551888.44	2223482.67
17	551876.64	2223469.25
18	551867.42	2223453.96
19	551860.89	2223437.32
20	551855.02	2223420.42
21	551849.15	2223403.52
22	551843.43	2223386.58
23	551840.10	2223369.03
24	551839.95	2223351.16
25	551842.97	2223333.56
26	551849.08	2223316.77
27	551858.08	2223301.34
28	551869.68	2223287.75
29	551883.52	2223276.45
30	551899.14	2223267.79
31	551915.56	2223260.70
32	551932.11	2223253.92
33	551949.48	2223249.76
34	551967.31	2223248.44
35	551985.10	2223249.98
36	552002.34	2223254.67
37	552018.57	2223262.15
38	552033.98	2223271.20
39	552047.56	2223282.81
40	552058.86	2223296.65
41	552067.51	2223312.27
42	552073.77	2223329.02
43	552079.78	2223345.87
44	552085.79	2223362.72
45	552090.14	2223380.05
1	552091.33	2223397.87

46	551991.36	2223395.63
47	551990.04	2223397.74
48	551957.32	2223410.17
49	551939.62	2223359.23
50	551964.04	2223348.69
51	551967.61	2223348.44
52	551976.05	2223352.71
46	551991.36	2223395.63

".
