



Управление
государственной охраны объектов культурного наследия
Нижегородской области

Включен в Реестр
нормативных актов органов
исполнительной власти
Нижегородской области

02 СЕН 2024

26241-518-194

П Р И К А З

21.08.2024

№ 194

г. Нижний Новгород

О внесении изменений в приказ управления
государственной охраны объектов
культурного наследия Нижегородской
области от 20.07.2020 № 209

В целях приведения в соответствие с действующим законодательством
п р и к а з ы в а ю:

1. Внести в приказ управления государственной охраны объектов культурного наследия Нижегородской области от 20.07.2020 № 209 «Об утверждении описания местоположения границ защитных зон объектов культурного наследия, расположенных на территории Володарского района Нижегородской области, режима использования земель в границах защитных зон объектов культурного наследия» изменения согласно приложению к настоящему приказу.

2. Контроль за исполнением настоящего приказа оставляю за собой.

Руководитель

Г.В.Меламед

ПРИЛОЖЕНИЕ
к приказу управления государственной
охраны объектов культурного наследия
Нижегородской области
от 21.08.2024 № 194

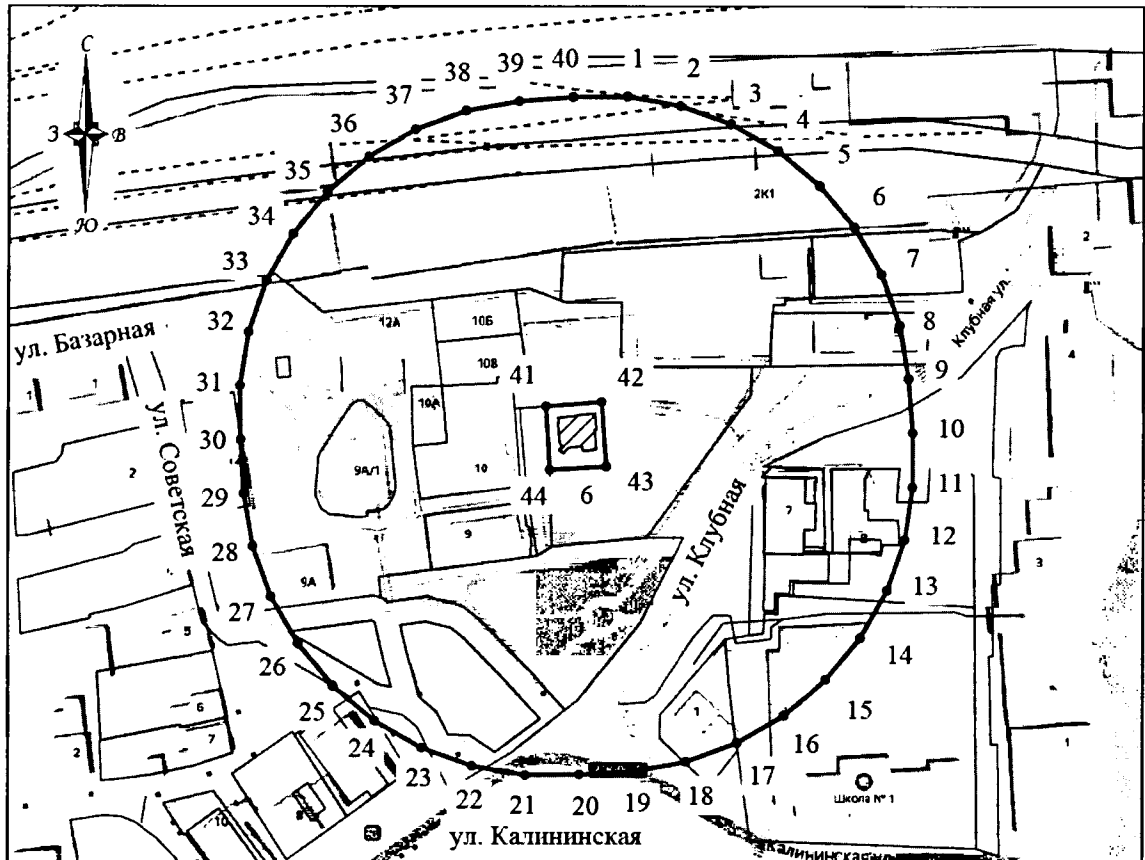
О внесении изменений в приказ управления государственной охраны объектов культурного наследия Нижегородской области от 20.07.2020 № 209 «Об утверждении описания местоположения границ защитных зон объектов культурного наследия, расположенных на территории Володарского района Нижегородской области, режима использования земель в границах защитных зон объектов культурного наследия»

В приложении 1 к приказу управления государственной охраны объектов культурного наследия Нижегородской области от 20.07.2020 № 209 «Об утверждении описания местоположения границ защитных зон объектов культурного наследия, расположенных на территории Володарского района Нижегородской области, режима использования земель в границах защитных зон объектов культурного наследия» пункт 3 изложить в следующей редакции:




«3. Текстовое описание местоположения границы защитной зоны объекта культурного наследия регионального значения «Летняя дача Бугрова» (Нижегородская область, Володарский муниципальный округ, город Володарск, ул. Клубная, дом 6; адрес в едином государственном реестре объектов культурного наследия (памятников истории и культуры) народов Российской Федерации: Нижегородская область, Володарский район, г. Володарск, ул. Советская, 1)

Граница защитной зоны установлена на расстоянии 100 метров от границы территории памятника, утвержденной приказом управления государственной охраны объектов культурного наследия Нижегородской области от 23.05.2024 № 143 «Об утверждении границы и режима использования территории объекта культурного наследия регионального значения «Летняя дача Бугрова» (Нижегородская область, Володарский муниципальный округ, город Володарск, ул. Клубная, дом 6)».

Графическое описание местоположения границ защитной зоны объекта культурного наследия регионального значения «Летняя дача Бугрова» (Нижегородская область, Володарский муниципальный округ, город Володарск, ул. Клубная, дом 6; адрес в едином государственном реестре объектов культурного наследия (памятников истории и культуры) народов Российской Федерации: Нижегородская область, Володарский район, г. Володарск, ул. Советская, 1)



УСЛОВНЫЕ ОБОЗНАЧЕНИЯ:

-  - объект культурного наследия регионального значения
-  - граница защитной зоны объекта культурного наследия
-  - характерная точка защитной зоны объекта культурного наследия

Перечень координат характерных точек границы защитной зоны объекта культурного наследия регионального значения «Летняя дача Бугрова» (Нижегородская область, Володарский муниципальный округ, город Володарск, ул. Клубная, дом 6; адрес в едином государственном реестре объектов культурного наследия (памятников истории и культуры) народов Российской Федерации: Нижегородская область, Володарский район, г. Володарск, ул. Советская, 1)

Обозначение характерной (поворотной) точки	Координаты характерных точек в МСК-52	
	X	Y
1	519820.92	2165157.00
2	519817.94	2165174.40
3	519811.94	2165191.00
4	519803.12	2165206.29
5	519791.75	2165219.79

6	519778.19	2165231.08
7	519762.85	2165239.81
8	519746.21	2165245.70
9	519728.80	2165248.58
10	519711.18	2165249.92
11	519693.53	2165249.92
12	519676.09	2165247.50
13	519659.41	2165241.74
14	519644.00	2165233.14
15	519630.34	2165221.96
16	519618.86	2165208.55
17	519609.91	2165193.34
18	519603.78	2165176.79
19	519600.65	2165159.42
20	519599.56	2165141.78
21	519599.45	2165124.13
22	519602.38	2165106.72
23	519608.32	2165090.10
24	519617.09	2165074.78
25	519628.41	2165061.25
26	519641.94	2165049.91
27	519657.25	2165041.13
28	519673.87	2165035.18
29	519691.27	2165032.24
30	519708.91	2165031.17
31	519726.57	2165030.93
32	519744.00	2165033.66
33	519760.69	2165039.42
34	519776.10	2165048.02
35	519789.76	2165059.20
36	519801.24	2165072.60
37	519810.19	2165087.81
38	519816.32	2165104.36
39	519819.45	2165121.73
40	519820.81	2165139.35
1	519820.92	2165157.00
41	519719.85	2165130.70
42	519721.25	2165148.87
43	519700.25	2165150.46
44	519699.15	2165131.93
41	519719.85	2165130.70

».