



**Министерство
градостроительной деятельности и развития агломераций
Нижегородской области**

Включен в Реестр
нормативных актов органов
исполнительной власти
Нижегородской области

12 СЕН 2024

26.304-330-006-01-03/36

П Р И К А З

30.08.2024

№ 06-01-03/36

г. Нижний Новгород

**Об утверждении документации по
планировке территории (проект планировки
и межевания территории), расположенной от
п. Окский в Богородском муниципальном
округе до д. Сартаково в Новинском
сельсовете г.о.г. Нижний Новгород**

В соответствии со статьями 41 – 43, 45 Градостроительного кодекса Российской Федерации, статьями 5, 27 Закона Нижегородской области от 8 апреля 2008 г. № 37-З «Об основах регулирования градостроительной деятельности на территории Нижегородской области», государственной программой «Развитие транспортной системы Нижегородской области», утвержденной постановлением Правительства Нижегородской области от 30 апреля 2014 г. № 303, пунктом 3.1.10 Положения о министерстве градостроительной деятельности и развития агломераций Нижегородской области, утвержденного постановлением Правительства Нижегородской области от 16 апреля 2020 г. № 308, на основании приказа министерства градостроительной деятельности и развития агломераций Нижегородской области от 11 августа 2021 г. № 06-01-02/51 «О подготовке документации по планировке территории, расположенной от п. Окский в Богородском муниципальном округе до д. Сартаково в Новинском сельсовете г.о.г. Нижний Новгород» (с изменениями от 23 декабря 2022 г. № 06-01-02/87, от 25 апреля 2024 г. № 06-01-02/27),

п р и к а з ы в а ю:

1. Утвердить прилагаемую документацию по планировке территории (проект планировки и межевания территории), расположенной от п. Окский в Богородском муниципальном округе до д. Сартаково в Новинском сельсовете г.о.г. Нижний Новгород (далее – документация по планировке территории).

2. Министерству градостроительной деятельности и развития агломераций Нижегородской области:


2.1. Направить утвержденную документацию по планировке территории главе города Нижнего Новгорода и главе местного самоуправления Богородского муниципального округа Нижегородской области для опубликования в порядке, установленном для официального опубликования муниципальных правовых актов, иной официальной информации, и размещения на официальном сайте муниципального образования в информационно-телекоммуникационной сети «Интернет».

2.2. Обеспечить размещение документации по планировке территории в государственной информационной системе обеспечения градостроительной деятельности Нижегородской области.

2.3. Разместить настоящий приказ на официальном сайте министерства градостроительной деятельности и развития агломераций Нижегородской области в информационно-телекоммуникационной сети «Интернет».

3. Настоящий приказ вступает в силу после дня его опубликования.

Министр




М.В.Ракова

УТВЕРЖДЕНА
приказом министерства
градостроительной деятельности
и развития агломераций
Нижегородской области
от 30.08.2024 № 06-01-03/36






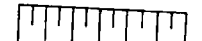









**Документация по планировке территории (проект планировки и
межевания территории), расположенной от
п. Окский в Богородском муниципальном округе до д. Сартаково в
Новинском сельсовете г.о.г. Нижний Новгород**

30.08.2024

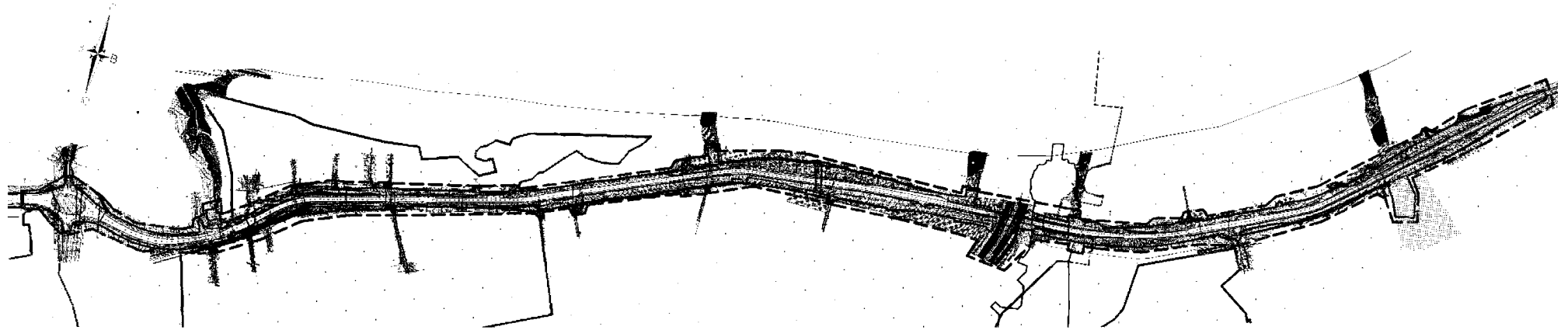
I. Чертеж границ зон планируемого размещения линейного объекта



Условные обозначения

	- границы территории, в отношении которой осуществляется подготовка проекта планировки		- проектируемая проезжая часть автомобильной дороги
	- граница населенного пункта, муниципального образования		- проектируемый тротуар
	- существующие красные линии		- проектируемые откосы
	- граница зоны планируемого размещения линейного объекта (постоянный отвод)		- шумозащитный экран
	- граница зоны планируемого размещения линейного объекта (временный отвод)		- водоотводная канава
	- характерные точки границ зоны планируемого размещения линейного объекта (постоянный отвод)		- проектируемое наружное освещение
	- характерные точки границ зоны планируемого размещения линейного объекта (временный отвод)		- проектируемая ливневая канализация (самотечная)
			- проектируемая ливневая канализация (напорная)

II. Чертеж границ зон планируемого размещения линейных объектов, подлежащих реконструкции в связи с изменением их местоположения



Условные обозначения

- границы территории, в отношении которой осуществляется подготовка проекта планировки
- граница населенного пункта, муниципального образования
- существующие красные линии
- границы зоны планируемого размещения линейного объекта (постоянный отвод)
- границы зоны планируемого размещения водопровода, подлежащего реконструкции в связи с изменением его местоположения
- границы зоны планируемого размещения газопровода, подлежащего реконструкции в связи с изменением его местоположения

- границы зоны планируемого размещения кабеля связи, подлежащего реконструкции в связи с изменением его местоположения
- границы зоны планируемого размещения канализации, подлежащей реконструкции в связи с изменением ее местоположения
- границы зоны планируемого размещения кабельно-воздушной ЛЭП 0,4 кВ, подлежащей реконструкции в связи с изменением ее местоположения
- границы зоны планируемого размещения кабельно-воздушной ЛЭП 10 кВ, подлежащей реконструкции в связи с изменением ее местоположения
- характерные точки границ зон планируемого размещения линейных объектов, подлежащих реконструкции в связи с изменением их местоположения

- переустройство кабеля связи
- переустройство водопровода
- переустройство канализации
- переустройство газопровода
- переустройство ВЛ 10 кВ
- переустройство ВЛ 10 кВ (кабельная линия)
- переустройство ВЛ 0,4 кВ
- переустройство ВЛ 0,4 кВ (кабельная линия)
- демонтаж сетей

III. Положение о размещении линейного объекта

Документацией по планировке территории, расположенной от п. Окский в Богородском муниципальном округе до д. Сартаково в Новинском сельсовете г.о.г. Нижний Новгород, предусмотрена реализация объекта регионального значения: «Реконструкция участка автомобильной дороги (22 ОП РЗ 22К-0125) Рязск-Касимов-Муром-Н.Новгород от п. Окский до д. Сартаково в Богородском районе и городе областного значения Нижний Новгород Нижегородской области».

Начало участка реконструкции (ПК 0+00,00) соответствует км 433+800, конец участка реконструкции (ПК 48+24) соответствует км 438+800 существующей автомобильной дороги.

Основные параметры реконструируемой автомобильной дороги

Основные показатели	Значение
Категория автомобильной дороги	I в
Протяженность (ориентировочная) участка дороги, км	5,09
Протяженность (ориентировочная) кольцевого пересечения, м	268,92
Расчетная скорость, км/ч:	
- основная, км/ч	100
- в сложных условиях, км/ч	80
Пропускная способность, авт./сут	89342
Прогнозируемая интенсивность движения на 2048 год, авт./сут	59331
Число основных полос движения, шт.	4
Ширина проезжей части, м	15
Ширина обочин, м	5-7,50
Ширина тротуара, м	2
Ширина укрепленной полосы, м	1,00-2,50
Минимальный радиус кривой в плане, м	315
Максимальный продольный уклон, ‰	80
Поперечный уклон проезжей части, ‰	20
Поперечный уклон обочины, ‰	40
Наименьшие радиусы вертикальных кривых, м:	
- выпуклых	2505
- вогнутых	2180
Малые искусственные сооружения, шт.	13
Путепровод, шт.:	1
- протяженность (ориентировочная), м	109,23
- габарит	Г-11,5
- число полос движения, шт.	2
- ширина полос движения, м	3,75

Основные показатели	Значение
- ширина полос безопасности, м	2,0
- тротуар (служебный проход), м	0,75

Назначение линейного объекта – обеспечение развития транспортной инфраструктуры г.о.г Нижний Новгород и Богородского муниципального округа.

Строительство линейного объекта предусмотрено в одну очередь.

В рамках реконструкции автомобильной дороги предусмотрено сохранение действующего путепровода со строительством нового путепровода при движении в сторону д. Сартаково с учетом пересечения с ранее запроектированным объектом «Участок Москва – Казань высокоскоростной железнодорожной магистрали Москва – Казань – Екатеринбург (ВСМ 2). Участок «Станция Аэропорт ВСМ (искл.) (Нижний Новгород) – станция Чебоксары ВСМ (вкл.). Этап 3», а также предусмотрен демонтаж старого путепровода ориентировочной протяженностью 71,16 метра.

Организация дорожного движения на период строительства линейного объекта запланирована по существующей автомобильной дороге с помощью уширения земляного полотна, устройства откосов и обочин, наружного освещения, шумозащитных экранов.

Документацией по планировке территории предусмотрено устройство шумозащитных экранов ориентировочной протяженностью 8764 метра.

В составе линейного объекта запроектировано устройство:

- наружного освещения ориентировочной протяженностью 13,3 км;
- сетей ливневой канализации ориентировочной протяженностью 7,7 км;
- локальных очистных сооружений ливневой канализации производительностью 7 л/с, 10 л/с, 15 л/с;
- комплексных насосных станций ливневой канализации производительностью 7 л/с, 10 л/с, 15 л/с.

Также проектом планировки территории предусмотрено переустройство сетей инженерных коммуникаций (линейных объектов, подлежащих реконструкции в связи с изменением их местоположения):

- водопровода ориентировочной протяженностью 1,3 км;
- сетей канализации, включая напорные коллекторы, ориентировочной протяженностью 0,3 км;
- линий электропередачи 10 кВ ориентировочной протяженностью 1,2 км и 0,4 кВ ориентировочной протяженностью 1,8 км, в том числе предусмотрены решения:
 - по реконструкции трансформаторной подстанции № 1859А;
 - по реконструкции трансформаторной подстанции № 1985;
 - по реконструкции трансформаторной подстанции № 19107;
 - по переустройству кабельной линии 10 кВ к трансформаторной подстанции № 1859А;
 - по переустройству кабельной линии 0,4 кВ ТСН «Сартаково»;
 - по переустройству кабельной линии 0,4 кВ СНТ «Приокское»;
 - по переустройству кабельно-воздушной линии 10 кВ на трансформаторную подстанцию № 1857 СНТ «Окское»;
 - по переустройству воздушной линии 10 кВ, отпайка на трансформаторную подстанцию № 1985 линии электропередачи №1002 ПС «Буревестник»;
 - по переустройству воздушной линии 10 кВ, отпайка на трансформаторную подстанцию № 19107 линии электропередачи №1002 ПС «Буревестник»;
 - по переустройству воздушной линии 0,4 кВ от трансформаторной подстанции № 1880А ООО «НПЭК»;
 - по переустройству воздушной линии 0,4 кВ СНТ «Окское»;
 - по переустройству воздушной линии 0,4 кВ от трансформаторной подстанции № 1985;
 - по переустройству воздушной линии 0,4 кВ от трансформаторной подстанции № 19107;
 - по переустройству воздушной линии 0,4 кВ Богородский РЭС;
- газопровода высокого и низкого давления ориентировочной протяженностью 0,2 км;
- кабеля связи ориентировочной протяженностью 4,5 км.

Проектом планировки территории не предусмотрено установление или изменение красных линий.

Границы зоны планируемого размещения линейного объекта расположены в Новинском сельсовете г.о.г. Нижний Новгород и Богородском муниципальном округе Нижегородской области.

*Перечень координат характерных точек границ зоны планируемого размещения линейного объекта (постоянный отвод)
(система координат - МСК 52)*

Номер характерной точки границы	Координаты	
	X, м	Y, м
12	513654,57	2200891,16
13	513671,08	2200940,24
14	513676,16	2200945,43
15	513695,50	2200973,86
16	513702,63	2200987,67
17	513706,29	2200994,98
18	513721,45	2201010,27
19	513744,23	2201006,87
20	513749,75	2201024,99
21	513729,28	2201038,21
22	513720,88	2201049,70
23	513713,62	2201080,19
24	513706,39	2201096,72
25	513693,75	2201122,11
26	513678,57	2201169,37
27	513662,78	2201245,48
28	513658,56	2201281,28
29	513658,03	2201317,58
30	513661,59	2201354,29
31	513672,69	2201399,78
32	513687,93	2201439,63
33	513703,59	2201473,23
34	513723,33	2201464,9
35	513733,46	2201456,53
36	513744,37	2201464,02
37	513738,32	2201471,24
38	513728,47	2201477,06
39	513720,10	2201480,59
40	513724,19	2201483,98
41	513724,90	2201484,95
42	513731,47	2201492,84
43	513733,23	2201491,96

Номер характерной точки границы	Координаты	
	X, м	Y, м
44	513738,06	2201496,79
45	513751,24	2201489,53
46	513749,33	2201486,08
47	513776,47	2201471,03
48	513789,67	2201494,96
49	513814,47	2201495,96
50	513814,22	2201501,96
51	513790,6	2201500,97
52	513777,67	2201508,100
53	513781,09	2201514,31
54	513750,12	2201531,39
55	513754,34	2201535,29
56	513760,01	2201548,87
57	513793,46	2201584,76
58	513796,53	2201596,15
59	513801,26	2201605,89
60	513834,29	2201635,14
61	513837,16	2201641,62
62	513854,66	2201657,63
63	513858,39	2201655,90
64	513875,67	2201670,39
65	513890,59	2201687,09
66	513908,23	2201710,20
67	513922,14	2201731,60
68	513935,48	2201721,46
69	513934,60	2201729,28
70	513956,77	2201796,33
71	513962,97	2201817,63
72	513972,00	2201862,59
73	513987,79	2201916,44
74	514003,20	2201961,13
75	514007,79	2201963,97

Номер характерной точки границы	Координаты	
	X, м	Y, м
76	514015,36	2201968,65
77	514011,80	2201974,04
78	514010,06	2201982,39
79	514011,49	2201987,35
80	514012,83	2201992,33
81	514023,21	2202032,45
82	514035,91	2202090,04
83	514068,75	2202206,39
84	514078,13	2202239,4
85	514089,29	2202275,05
86	514101,16	2202274,47
87	514107,44	2202294,52
88	514091,28	2202299,55
89	514108,62	2202356,75
90	514114,94	2202375,5
91	514121,18	2202386,24
92	514128,91	2202391,38
93	514140,38	2202392,96
94	514138,60	2202404,45
95	514131,12	2202403,3
96	514127,9	2202403,94
97	514135,29	2202426,41
98	514145,33	2202453,24
99	514152,94	2202473,58
100	514159,03	2202488,07
101	514190,22	2202551,89
102	514213,07	2202600,58
103	514213,42	2202601,32
104	514218,85	2202612,75
105	514222,49	2202620,66
106	514231,29	2202639,38
107	514235,11	2202647,54
108	514266,28	2202718,71
109	514298,01	2202782,28
110	514326,89	2202850,75
111	514351,66	2202901,41
112	514359,25	2202906,3
113	514364,22	2202915,7
114	514374,08	2202915,84
115	514376,41	2202926,08
116	514373,85	2202939,13
117	514390,83	2202978,00
118	514394,59	2202976,08
119	514398,87	2202984,77
120	514422,33	2202974,99
121	514421,24	2202972,36

Номер характерной точки границы	Координаты	
	X, м	Y, м
122	514443,73	2202963,21
123	514445,71	2202961,26
124	514456,29	2202986,67
125	514442,71	2202992,31
126	514445,10	2202998,07
127	514442,36	2202999,18
128	514409,98	2203012,65
129	514413,70	2203022,29
130	514421,30	2203040,22
131	514429,97	2203062,66
132	514433,32	2203071,29
133	514447,14	2203101,22
134	514454,75	2203117,85
135	514461,62	2203134,38
136	514469,13	2203155,38
137	514474,46	2203173,00
138	514477,06	2203185,84
139	514480,53	2203203,38
140	514483,47	2203219,69
141	514491,03	2203256,25
142	514492,26	2203262,27
143	514495,30	2203282,85
144	514499,18	2203292,43
145	514503,33	2203322,89
146	514502,22	2203333,02
147	514509,96	2203375,95
148	514512,47	2203392,94
149	514513,71	2203417,91
150	514513,35	2203444,91
151	514516,19	2203474,5
152	514520,68	2203533,31
153	514520,84	2203553,43
154	514521,74	2203581,07
155	514521,28	2203640,53
156	514522,36	2203664,15
157	514524,8	2203696,42
158	514525,66	2203705,4
159	514531,32	2203747,48
160	514535,79	2203774,74
161	514536,44	2203778,37
162	514540,92	2203803,51
163	514541,64	2203806,47
164	514541,88	2203808,23
165	514564,58	2203802,19
166	514566,24	2203815,18
167	514568,38	2203827,95

Номер характерной точки границы	Координаты	
	X, м	Y, м
168	514569,89	2203835,50
169	514569,65	2203835,68
170	514563,12	2203838,04
171	514558,74	2203838,90
172	514555,25	2203839,76
173	514547,12	2203839,61
174	514547,61	2203842,94
175	514547,17	2203846,23
176	514545,78	2203836,30
177	514527,13	2203837,95
178	514532,92	2203895,78
179	514520,80	2203897,03
180	514527,02	2203957,14
181	514530,19	2203990,24
182	514535,45	2204046,63
183	514553,58	2204044,94
184	514560,53	2204145,51
185	514573,84	2204143,50
186	514584,20	2204141,93
187	514587,98	2204168,62
188	514582,38	2204169,42
189	514585,05	2204190,87
190	514577,20	2204191,85
191	514577,33	2204193,69
192	514582,90	2204216,69
193	514587,49	2204225,25
194	514587,53	2204233,75
195	514577,33	2204261,69
196	514603,17	2204345,32
198	514621,97	2204400,41
199	514631,50	2204418,75
200	514653,51	2204469,94
201	514662,05	2204485,01
202	514666,36	2204499,10
203	514674,23	2204508,96
204	514682,31	2204509,34
205	514692,61	2204528,14
206	514688,22	2204534,18
207	514688,27	2204541,88
208	514694,03	2204563,11
209	514693,72	2204563,29
210	514703,74	2204581,33
211	514713,53	2204598,77
212	514722,14	2204615,57
213	514731,68	2204634,15
214	514741,06	2204652,16

Номер характерной точки границы	Координаты	
	X, м	Y, м
215	514750,11	2204669,91
216	514759,11	2204687,04
217	514769,02	2204704,94
218	514777,33	2204722,75
219	514787,56	2204740,98
220	514796,71	2204759,05
221	514805,50	2204776,16
222	514815,96	2204771,86
223	514825,66	2204789,31
224	514814,57	2204793,90
225	514830,40	2204808,27
226	514841,91	2204831,85
227	514843,97	2204840,86
228	514858,61	2204865,40
229	514879,79	2204894,56
230	514909,57	2204930,64
231	514947,28	2204976,15
232	514964,00	2204995,15
233	514979,78	2205011,68
234	514984,60	2205012,25
235	514994,15	2205016,98
236	515001,69	2205013,52
237	515016,94	2205029,35
238	515015,11	2205036,95
239	515019,12	2205047,18
240	515032,74	2205057,78
241	515045,47	2205068,95
242	515084,68	2205103,68
243	515086,44	2205105,24
244	515123,51	2205137,41
245	515154,99	2205171,52
246	515167,21	2205182,66
247	515184,69	2205199,83
248	515223,75	2205240,16
249	515263,99	2205282,45
250	515286,77	2205309,66
251	515330,37	2205363,42
252	515351,52	2205390,11
253	515373,14	2205417,37
254	515392,27	2205444,49
255	515408,67	2205470,84
256	515420,71	2205492,07
257	515398,46	2205509,23
258	515312,25	2205427,35
259	515257,65	2205378,66
260	515203,32	2205332,27

Номер характерной точки границы	Координаты	
	X, м	Y, м
261	515152,50	2205285,37
262	515119,28	2205253,41
263	515094,59	2205224,96
264	515051,43	2205180,60
265	515049,67	2205182,67
266	515043,25	2205176,25
267	515044,78	2205173,90
268	515026,63	2205149,76
269	514974,34	2205194,30
269,1	514904,10	2205212,36
269,2	514888,88	2205153,19
269,3	514911,33	2205142,50
270	514943,59	2205126,60
271	514963,22	2205110,94
272	514976,27	2205103,73
273	514985,24	2205095,94
274	514959,22	2205064,72
275	514937,80	2205042,11
276	514890,20	2204989,92
277	514844,03	2204938,85
278	514803,38	2204884,44
279	514781,63	2204860,31
280	514770,79	2204840,51
281	514760,42	2204807,91
282	514732,32	2204749,00
283	514703,15	2204696,79
284	514688,42	2204688,47
285	514673,94	2204696,34
286	514661,01	2204689,57
287	514665,80	2204680,42
288	514664,52	2204663,24
289	514670,86	2204634,98
290	514657,42	2204608,31
291	514640,20	2204577,59
292	514622,90	2204547,74
293	514589,28	2204482,74
294	514566,48	2204433,37
295	514551,81	2204394,67
296	514534,75	2204335,26
297	514526,25	2204294,80
298	514512,50	2204226,53
299	514507,75	2204193,85
300	514500,02	2204133,40
301	514498,14	2204101,56
302	514497,67	2204093,08
303	514494,01	2204078,76

Номер характерной точки границы	Координаты	
	X, м	Y, м
304	514490,93	2204050,79
305	514500,47	2204049,90
306	514489,02	2203927,16
307	514457,43	2203919,41
308	514460,76	2203906,70
309	514463,83	2203903,08
310	514468,02	2203898,08
311	514466,73	2203869,78
312	514456,63	2203801,57
313	514458,78	2203794,77
314	514463,80	2203790,41
315	514464,03	2203784,67
316	514463,21	2203768,19
317	514457,68	2203726,60
318	514450,73	2203675,73
319	514438,37	2203614,95
320	514431,15	2203600,54
321	514428,05	2203578,99
322	514430,82	2203564,58
323	514430,58	2203559,23
324	514427,33	2203517,96
325	514420,56	2203463,20
326	514415,50	2203421,67
327	514411,12	2203411,00
328	514399,61	2203403,76
329	514399,82	2203387,03
330	514406,41	2203384,52
331	514399,77	2203308,64
332	514397,50	2203264,54
333	514376,49	2203120,08
334	514368,38	2203085,39
335	514357,43	2203055,49
336	514349,03	2203054,76
337	514344,93	2203046,20
338	514350,44	2203039,70
339	514310,61	2202954,47
340	514263,30	2202853,25
341	514242,84	2202816,16
342	514190,23	2202695,09
343	514147,94	2202611,31
344	514144,33	2202611,17
345	514143,22	2202608,45
346	514139,86	2202609,30
347	514137,53	2202602,66
348	514141,18	2202597,76
349	514114,83	2202544,53

Номер характерной точки границы	Координаты	
	Х, м	У, м
350	514112,15	2202543,62
351	514110,64	2202544,38
352	514101,42	2202525,50
353	514105,57	2202523,45
354	514095,77	2202504,94
355	514092,97	2202505,05
356	514088,21	2202496,55
357	514090,44	2202495,09
358	514079,30	2202461,27
359	514077,56	2202448,11
360	514078,23	2202429,74
361	514050,56	2202336,44
362	514007,41	2202181,55
363	513985,63	2202105,49
364	513969,31	2202086,28
365	513962,77	2202074,00
366	513957,46	2202057,55
367	513953,65	2202056,69
368	513948,47	2202047,04
369	513952,54	2202044,67
370	513966,52	2202035,24
371	513913,32	2201880,99
372	513885,04	2201783,87
373	513873,59	2201759,03
374	513844,42	2201713,87
375	513768,16	2201634,69
376	513765,24	2201624,24
377	513763,63	2201622,61
378	513755,90	2201627,04
379	513755,87	2201628,63
380	513748,65	2201632,81
381	513747,22	2201632,01
382	513743,18	2201634,32
383	513736,38	2201622,45
384	513740,70	2201618,37
385	513746,07	2201618,70
386	513754,90	2201612,13
387	513753,07	2201609,62
388	513753,96	2201608,81
389	513753,06	2201607,76
390	513752,27	2201608,44
391	513749,85	2201605,52
392	513748,43	2201606,52
393	513724,61	2201579,42
394	513724,00	2201578,72
395	513726,11	2201577,35

Номер характерной точки границы	Координаты	
	Х, м	У, м
396	513724,29	2201574,44
397	513725,74	2201573,49
398	513724,40	2201571,67
399	513723,05	2201572,58
400	513721,12	2201569,85
401	513720,37	2201570,34
402	513715,62	2201568,76
403	513710,83	2201567,28
404	513708,84	2201568,78
405	513698,98	2201559,92
406	513692,66	2201551,04
407	513687,21	2201545,04
408	513679,25	2201525,77
409	513670,84	2201529,67
410	513664,76	2201529,64
411	513660,56	2201521,47
412	513664,55	2201516,11
413	513669,44	2201512,28
414	513651,88	2201476,04
415	513635,80	2201438,69
416	513624,27	2201406,36
417	513615,61	2201373,36
418	513610,23	2201338,00
419	513607,19	2201302,14
420	513607,73	2201280,41
421	513609,35	2201265,12
422	513614,40	2201231,24
423	513621,08	2201197,65
424	513630,24	2201158,86
425	513629,17	2201116,98
426	513617,43	2201082,07
427	513608,78	2201072,94
428	513596,64	2201071,02
429	513581,01	2201071,71
430	513575,73	2201049,65
431	513585,87	2201047,00
432	513606,62	2201033,61
433	513615,04	2201016,00
434	513617,38	2201007,29
435	513620,06	2200998,88
436	513626,90	2200984,49
437	513627,16	2200981,23
438	513625,67	2200977,94
439	513629,27	2200954,63
440	513627,53	2200929,62
441	513622,02	2200909,01

Номер характерной точки границы	Координаты	
	X, м	Y, м
442	513619,81	2200901,49
12	513654,57	2200891,16
1	513764,76	2201577,69
2	513769,13	2201573,81
3	513774,15	2201579,08
4	513777,11	2201576,47
5	513785,22	2201585,20

Номер характерной точки границы	Координаты	
	X, м	Y, м
6	513778,30	2201591,42
7	513776,95	2201592,67
8	513772,45	2201588,17
9	513769,96	2201585,54
10	513767,91	2201583,38
11	513768,99	2201582,38
1	513764,76	2201577,69

*Перечень координат характерных точек границ зоны планируемого размещения
линейного объекта (временный отвод)
(система координат - МСК 52)*

Номер характерной точки границы	Координаты	
	X, м	Y, м
51	513677,43	2201412,18
52	513683,09	2201409,84
53	513712,28	2201469,56
54	513703,59	2201473,23
55	513687,93	2201439,63
51	513677,43	2201412,18
56	513759,07	2201526,45
57	513764,65	2201533,25
58	513756,04	2201539,37
59	513754,34	2201535,29
60	513750,12	2201531,39
56	513759,07	2201526,45
89	514032,11	2202072,81
90	514035,81	2202071,91
91	514036,04	2202072,82
92	514039,52	2202082,62
93	514034,57	2202083,96
89	514032,11	2202072,81
67	514130,79	2202412,72
68	514128,11	2202404,57
69	514132,98	2202406,64
70	514138,66	2202409,53
67	514130,79	2202412,72
288	514417,40	2202970,94
289	514417,87	2202970,68

Номер характерной точки границы	Координаты	
	X, м	Y, м
290	514442,25	2202963,64
291	514442,32	2202963,78
292	514421,24	2202972,36
293	514422,33	2202974,99
294	514398,87	2202984,77
295	514397,42	2202981,82
288	514417,40	2202970,94
133	514447,14	2203101,22
134	514433,32	2203071,29
135	514429,97	2203062,66
136	514425,63	2203051,44
137	514421,30	2203040,22
138	514413,70	2203022,29
139	514409,98	2203012,65
140	514442,36	2202999,18
141	514445,10	2202998,07
142	514442,71	2202992,31
143	514456,29	2202986,67
144	514445,71	2202961,26
145	514448,01	2202958,98
146	514460,22	2202988,29
147	514455,57	2202990,22
148	514455,73	2203000,01
149	514430,67	2203010,61
150	514435,51	2203027,46
151	514437,62	2203033,95
152	514440,14	2203043,91
153	514428,41	2203047,41

Номер характерной точки границы	Координаты	
	Х, м	У, м
154	514429,44	2203049,95
155	514430,74	2203049,52
156	514441,57	2203073,26
157	514439,07	2203073,82
158	514440,25	2203076,75
159	514452,16	2203102,56
160	514469,23	2203098,58
161	514472,46	2203115,29
162	514459,20	2203118,75
163	514467,32	2203138,10
164	514475,14	2203161,08
165	514476,46	2203166,07
165,1	514480,47	2203165,00
165,2	514487,42	2203193,10
166	514483,74	2203193,97
167	514484,34	2203197,14
168	514489,08	2203222,18
169	514489,77	2203226,07
171	514493,12	2203225,28
172	514497,92	2203246,88
173	514493,63	2203247,99
174	514494,50	2203251,43
175	514500,15	2203278,66
176	514502,80	2203289,68
177	514510,68	2203309,38
178	514514,46	2203345,08
179	514512,60	2203362,36
180	514513,75	2203378,26
181	514515,43	2203406,19
182	514518,08	2203406,19
183	514518,74	2203409,13
184	514515,73	2203411,28
185	514515,71	2203435,81
186	514519,67	2203461,25
187	514519,03	2203461,38
188	514519,61	2203464,19
189	514519,32	2203464,99
190	514523,12	2203488,78
191	514526,97	2203514,25
192	514523,02	2203514,85
193	514523,51	2203517,40
194	514521,50	2203517,80
195	514521,55	2203518,51
196	514529,71	2203517,26
197	514533,02	2203539,31
198	514534,23	2203545,27
199	514534,59	2203545,93

Номер характерной точки границы	Координаты	
	Х, м	У, м
200	514536,55	2203561,58
201	514525,77	2203564,32
202	514526,38	2203567,06
203	514523,82	2203567,68
204	514523,34	2203580,54
205	514525,34	2203593,55
206	514528,93	2203619,09
207	514526,58	2203618,77
208	514526,55	2203622,96
209	514523,39	2203625,61
210	514523,64	2203660,72
211	514525,86	2203688,73
212	514525,66	2203705,40
213	514524,8	2203696,42
214	514522,36	2203664,15
215	514521,28	2203640,53
216	514521,44	2203619,38
217	514521,74	2203581,07
218	514520,84	2203553,43
219	514520,68	2203533,31
220	514519,58	2203518,81
221	514519,32	2203515,41
222	514517,39	2203490,19
223	514516,19	2203474,50
224	514515,35	2203465,73
225	514515,01	2203462,20
226	514513,35	2203444,91
227	514513,71	2203417,91
228	514512,47	2203392,94
229	514509,96	2203375,95
230	514502,22	2203333,02
231	514503,33	2203322,89
232	514499,18	2203292,43
233	514495,30	2203282,85
234	514492,26	2203262,27
235	514491,03	2203256,25
236	514483,47	2203219,69
237	514480,53	2203203,38
238	514477,06	2203185,84
239	514474,46	2203173,00
240	514469,13	2203155,38
241	514461,62	2203134,38
242	514454,75	2203117,85
133	514447,14	2203101,22
103	514431,15	2203600,54
104	514438,37	2203614,95

Номер характерной точки границы	Координаты	
	Х, м	У, м
105	514440,21	2203623,97
106	514432,40	2203624,32
103	514431,15	2203600,54
73	514466,73	2203869,78
74	514454,75	2203866,52
75	514453,73	2203844,31
76	514450,88	2203843,99
77	514448,81	2203821,55
78	514454,99	2203822,36
79	514459,77	2203822,73
73	514466,73	2203869,78
80	514453,32	2203801,96
81	514453,19	2203784,76
82	514464,03	2203784,67
82,1	514463,80	2203790,41
82,2	514458,78	2203794,77
82,3	514456,63	2203801,57
82,4	514456,67	2203801,82
80	514453,32	2203801,96
125	514567,51	2203801,47
126	514569,21	2203814,74
127	514571,33	2203827,41
128	514572,83	2203834,91
129	514569,89	2203835,5
130	514568,38	2203827,95
131	514566,24	2203815,18
132	514564,58	2203802,19
125	514567,51	2203801,47
83	514467,22	2203880,57
84	514468,02	2203898,08
85	514463,83	2203903,08
86	514461,32	2203902,97
87	514462,94	2203894,08
88	514466,73	2203869,78
83	514467,22	2203880,57
272	514559,93	2203938,55
273	514568,50	2203939,76
274	514570,44	2203953,39
275	514527,02	2203957,14
276	514520,80	2203897,03
277	514532,92	2203895,78
278	514527,13	2203837,95

Номер характерной точки границы	Координаты	
	Х, м	У, м
279	514545,79	2203836,32
272	514559,93	2203938,55
280	514575,05	2204003,21
281	514556,91	2204003,99
282	514559,42	2204048,82
283	514553,87	2204049,16
284	514553,58	2204044,94
285	514535,45	2204046,63
286	514530,19	2203990,24
287	514574,32	2203986,02
280	514575,05	2204003,21
265	514369,81	2203971,19
266	514368,72	2203990,42
267	514402,55	2204010,31
268	514479,96	2204016,60
269	514482,34	2204051,86
270	514490,93	2204050,79
271	514500,47	2204049,9
264	514493,02	2203970,03
119	514590,95	2204168,20
120	514587,98	2204168,62
121	514584,20	2204141,93
122	514573,84	2204143,50
123	514573,63	2204140,49
124	514586,74	2204138,51
119	514590,95	2204168,20
32	514515,63	2204242,05
33	514507,18	2204204,86
34	514503,91	2204191,66
35	514482,40	2204196,11
36	514483,10	2204186,31
37	514504,26	2204180,91
38	514503,49	2204177,70
39	514497,78	2204150,36
40	514495,81	2204142,31
41	514492,79	2204130,50
42	514490,45	2204117,93
43	514489,69	2204111,70
44	514488,82	2204108,50
45	514490,03	2204106,67
46	514485,94	2204101,54
46,1	514480,28	2204078,58
46,2	514494,01	2204078,76

Номер характерной точки границы	Координаты	
	X, м	Y, м
46,3	514497,67	2204093,08
47	514498,14	2204101,56
48	514500,02	2204133,40
49	514507,75	2204193,85
50	514512,50	2204226,53
32	514515,63	2204242,05
1	514689,30	2204532,70
2	514697,91	2204550,61
3	514702,02	2204559,10
4	514694,03	2204563,11
5	514688,27	2204541,88
6	514688,22	2204534,18
1	514689,30	2204532,70
61	514805,50	2204775,60
62	514829,30	2204765,82
63	514838,86	2204783,84
64	514825,66	2204789,31
65	514815,96	2204771,86
66	514805,73	2204776,07
61	514805,50	2204775,60
7	514852,98	2204855,95
8	514845,16	2204842,85
9	514843,97	2204840,86
10	514841,91	2204831,85
11	514830,99	2204809,49
12	514850,71	2204804,62
13	514856,87	2204826,05
13,1	514861,33	2204824,42
13,2	514866,06	2204833,68
13,3	514872,42	2204844,77
14	514875,10	2204843,62
15	514881,02	2204853,47
16	514874,78	2204864,58
17	514894,46	2204886,29
18	514916,14	2204911,00
19	514903,88	2204923,74
20	514879,79	2204894,56
21	514858,61	2204865,4
7	514852,98	2204855,95
111	514994,13	2204996,69
112	515010,63	2205015,96
113	515010,09	2205019,87
114	515008,90	2205021,00

Номер характерной точки границы	Координаты	
	X, м	Y, м
115	515001,69	2205013,52
116	514994,15	2205016,98
117	514984,60	2205012,25
118	514979,78	2205011,68
111	514994,13	2204996,69
243	514976,52	2205099,51
244	514962,45	2205107,94
245	514963,22	2205110,94
246	514976,27	2205103,73
247	514985,24	2205095,94
248	514983,28	2205093,59
243	514976,52	2205099,51
249	514983,21	2205190,68
250	515028,42	2205152,13
251	515026,63	2205149,76
252	514983,76	2205186,27
253	514974,34	2205194,30
254	514904,09	2205212,33
254,1	514888,88	2205153,19
254,2	514886,12	2205154,50
254,3	514901,93	2205215,98
254,4	514975,76	2205197,03
249	514983,21	2205190,68
309	515198,93	2205214,53
310	515201,00	2205213,06
311	515205,59	2205218,84
312	515204,18	2205219,95
309	515198,93	2205214,53
313	515234,92	2205251,90
314	515238,79	2205248,27
315	515249,04	2205263,81
316	515250,12	2205267,87
313	515234,92	2205251,90
22	515342,54	2205378,77
23	515330,37	2205363,42
24	515317,52	2205347,57
25	515286,77	2205309,66
26	515280,98	2205302,74
27	515296,59	2205295,06
28	515298,69	2205298,27
29	515324,75	2205334,81
30	515335,99	2205352,74

Номер характерной точки границы	Координаты	
	X, м	Y, м
31	515344,12	2205374,46
22	515342,54	2205378,77
94	515382,34	2205430,40
95	515414,75	2205467,73
96	515438,15	2205495,00
97	515427,41	2205502,32
98	515419,84	2205492,74
99	515420,71	2205492,07
100	515408,67	2205470,84
101	515392,27	2205444,49
94	515382,34	2205430,40
255	514489,02	2203927,16
256	514491,87	2203957,67
257	514481,77	2203955,98
258	514368,94	2203899,74
259	514369,84	2203885,74
260	514372,68	2203880,07
261	514433,27	2203903,95
262	514459,87	2203910,09
263	514457,43	2203919,41
255	514489,02	2203927,16
317	514649,39	2204460,36
317,1	514642,53	2204444,4
317,2	514660,73	2204440,27
317,3	514662,37	2204447,30
318	514662,50	2204455,28
319	514669,18	2204473,14
320	514658,49	2204478,72
321	514653,51	2204469,94
317	514649,39	2204460,36
322	515012,89	2205025,14
323	515016,18	2205021,90
324	515034,19	2205043,65
325	515036,30	2205041,36

Номер характерной точки границы	Координаты	
	X, м	Y, м
326	515056,13	2205054,29
327	515073,08	2205063,36
328	515084,96	2205075,29
329	515096,52	2205087,64
330	515108,07	2205099,81
331	515108,77	2205099,92
332	515110,89	2205101,60
333	515119,95	2205111,29
334	515130,75	2205122,10
335	515143,67	2205135,59
336	515154,36	2205146,01
337	515167,34	2205159,56
338	515173,90	2205166,45
339	515183,39	2205175,22
340	515181,93	2205183,75
341	515184,41	2205199,44
342	515184,69	2205199,82
343	515167,21	2205182,66
344	515155,06	2205171,59
345	515154,99	2205171,52
346	515143,13	2205158,67
347	515132,21	2205146,84
348	515123,51	2205137,41
349	515119,70	2205134,11
350	515107,71	2205123,70
351	515095,19	2205112,83
352	515082,61	2205101,85
353	515069,79	2205090,49
354	515057,38	2205079,50
355	515043,54	2205067,25
356	515032,74	2205057,78
357	515026,01	2205052,54
358	515019,12	2205047,18
359	515015,11	2205036,95
360	515016,94	2205029,35
322	515012,89	2205025,14

Перечень координат характерных точек границ зоны планируемого размещения линейных объектов (сетей водоснабжения), подлежащих реконструкции в связи с изменением их местоположения (система координат - МСК 52)

Номер характерной точки границы	Координаты	
	X, м	Y, м
1	513878,16	2201768,95
2	513879,85	2201772,60
3	513865,92	2201780,68
4	513864,02	2201777,40
1	513878,16	2201768,95
5	513964,10	2201823,27
6	513965,59	2201822,86
7	513970,30	2201839,90
8	513967,59	2201840,64
5	513964,10	2201823,27
9	513910,85	2201884,14
10	513914,03	2201883,04
11	513923,38	2201910,15
12	513941,36	2201965,12
13	513958,10	2202022,10
14	513958,79	2202040,46
15	513955,36	2202042,77
16	513954,79	2202040,44
17	513954,13	2202022,75
18	513937,54	2201966,31
19	513922,88	2201921,76
9	513910,85	2201884,14
20	514155,84	2202626,96
21	514152,63	2202628,59
22	514150,69	2202629,49
23	514135,70	2202627,25
24	514131,94	2202620,28
25	514127,16	2202621,69
26	514127,34	2202625,22
27	514130,95	2202632,33
28	514151,99	2202635,62
29	514155,31	2202634,08
30	514158,60	2202632,42
20	514155,84	2202626,96
31	514213,07	2202600,58

Номер характерной точки границы	Координаты	
	X, м	Y, м
32	514214,94	2202599,74
33	514279,11	2202738,19
34	514294,84	2202772,83
35	514349,94	2202889,07
36	514356,92	2202904,80
37	514351,66	2202901,41
38	514326,89	2202850,75
39	514298,01	2202782,28
40	514266,28	2202718,71
41	514235,11	2202647,54
42	514231,29	2202639,38
43	514222,49	2202620,66
44	514218,85	2202612,75
31	514213,07	2202600,58
45	514340,43	2203018,27
46	514338,47	2203019,22
47	514334,63	2203020,98
48	514323,99	2202999,03
49	514323,12	2202997,23
50	514327,83	2202991,30
51	514337,39	2203011,77
45	514340,43	2203018,27
52	514401,71	2203330,77
53	514398,41	2203330,99
54	514399,60	2203347,05
55	514403,11	2203346,75
52	514401,71	2203330,77
56	514398,48	2203392,26
57	514399,76	2203392,26
58	514399,82	2203387,03
59	514403,12	2203385,78
60	514406,41	2203384,52
61	514403,64	2203352,87
62	514397,48	2203353,13
56	514398,48	2203392,26

Перечень координат характерных точек границ зоны планируемого размещения линейных объектов (сетей газоснабжения), подлежащих реконструкции в связи с изменением их местоположения (система координат - МСК 52)

Номер характерной точки границы	Координаты	
	X, м	Y, м
63	514014,74	2201999,73
64	514024,27	2201997,03
65	514028,32	2202012,99
66	514018,9	2202015,79
63	514014,74	2201999,73
67	513949,88	2202053,69
68	513952,09	2202053,78
69	513953,65	2202056,69
70	513957,46	2202057,55
71	513957,71	2202058,34
72	513949,88	2202057,7
67	513949,88	2202053,69
73	513679,77	2201165,65
74	513680,99	2201161,83
75	513681,08	2201161,85
76	513712,65	2201131,56
77	513715,42	2201134,44
78	513682,24	2201166,28
73	513679,77	2201165,65
79	513684,65	2201538,84
80	513678,56	2201542,69
81	513672,28	2201533,52
82	513663,33	2201537,03
83	513665,37	2201541,17
84	513661,78	2201542,94
85	513652,95	2201525,06
86	513656,54	2201523,29
87	513660,56	2201521,47
88	513664,76	2201529,64
89	513670,84	2201529,67
90	513679,25	2201525,77
79	513684,65	2201538,84
91	513664,46	2201516,23
92	513634,19	2201474,27
93	513632,44	2201471,83
94	513647,31	2201465,43
95	513651,88	2201476,04
96	513669,44	2201512,28

Номер характерной точки границы	Координаты	
	X, м	Y, м
97	513664,55	2201516,11
91	513664,46	2201516,23
98	513766,78	2201649,00
99	513772,83	2201644,42
100	513855,26	2201754,6
101	513876,67	2201784,49
102	513883,51	2201780,56
103	513879,85	2201772,6
104	513875,38	2201775,19
105	513818,85	2201698,61
106	513779,02	2201645,96
107	513768,16	2201634,69
108	513765,24	2201624,24
109	513763,63	2201622,61
110	513761,28	2201623,95
111	513755,9	2201627,04
112	513755,87	2201628,63
113	513748,65	2201632,81
114	513747,22	2201632,01
115	513743,18	2201634,32
116	513736,38	2201622,45
117	513740,7	2201618,37
118	513746,07	2201618,7
119	513750,34	2201615,52
120	513742,13	2201604,85
121	513744,05	2201603,38
122	513747,13	2201607,44
123	513748,43	2201606,52
124	513724,00	2201578,72
125	513719,48	2201581,64
126	513714,51	2201574,17
127	513720,26	2201570,31
128	513710,83	2201567,28
129	513708,84	2201568,78
130	513700,88	2201561,62
131	513693,24	2201567,75
132	513705,96	2201586,04
133	513707,27	2201585,15
134	513710,58	2201589,53
135	513711,88	2201588,89
136	513716,43	2201585,58
137	513720,94	2201591,78

Номер характерной точки границы	Координаты	
	X, м	Y, м
138	513715,26	2201596,13
139	513730,01	2201612,42
140	513725,81	2201616,23
141	513732,44	2201625,35
142	513727,92	2201628,54
143	513731,02	2201633,61

Номер характерной точки границы	Координаты	
	X, м	Y, м
144	513735,97	2201630,21
145	513743,23	2201640,19
146	513746,74	2201637,6
147	513757,5	2201652,19
98	513766,78	2201649,00

Перечень координат характерных точек границ зоны планируемого размещения линейных объектов (сетей связи), подлежащих реконструкции в связи с изменением их местоположения (система координат - МСК 52)

Номер характерной точки границы	Координаты	
	X, м	Y, м
148	514464,03	2203784,67
149	514463,53	2203777,34
150	514462,46	2203768,16
151	514459,96	2203751,41
152	514459,51	2203747,33
153	514458,83	2203746,86
154	514457,65	2203733,85
155	514457,68	2203726,60
156	514463,21	2203768,19
148	514464,03	2203784,67
157	513696,24	2201556,06
158	513689,30	2201560,56
159	513687,62	2201557,96
160	513678,56	2201545,50
161	513681,67	2201543,19
162	513687,54	2201551,64
163	513691,40	2201549,66
164	513692,66	2201551,04
157	513696,24	2201556,06
165	513978,88	2201886,04
166	513977,75	2201882,20
167	513980,97	2201881,20
168	513982,15	2201885,02
165	513978,88	2201886,04
169	514295,75	2202928,17
170	514260,36	2202852,51
171	514241,09	2202817,11
172	514238,83	2202812,93

Номер характерной точки границы	Координаты	
	X, м	Y, м
173	514214,38	2202756,96
174	514155,31	2202634,08
175	514152,67	2202628,57
176	514145,93	2202614,51
177	514144,33	2202611,17
178	514147,94	2202611,31
179	514190,23	2202695,09
180	514242,84	2202816,16
181	514263,30	2202853,25
182	514337,39	2203011,77
183	514350,44	2203039,70
184	514349,18	2203041,18
185	514338,45	2203019,19
186	514323,87	2202988,29
187	514301,29	2202940,06
169	514295,75	2202928,17
188	513974,69	2202092,61
189	513983,24	2202102,68
190	513981,00	2202104,09
191	513980,36	2202104,50
192	513976,50	2202098,38
188	513974,69	2202092,61
193	513616,55	2201010,36
194	513615,04	2201016,00
195	513614,57	2201016,98
196	513608,95	2201016,17
197	513608,96	2201009,86
193	513616,55	2201010,36

Номер характерной точки границы	Координаты	
	X, м	Y, м
198	513693,05	2200970,26
199	513697,44	2200966,68
200	513704,46	2200967,60
201	513703,73	2200972,75
202	513701,90	2200972,48
203	513699,88	2200973,97
204	513696,86	2200976,49
205	513695,50	2200973,86
198	513693,05	2200970,26
206	514123,55	2202562,15
207	514141,18	2202597,76
208	514138,67	2202601,14
209	514137,91	2202598,90
210	514137,33	2202596,31
211	514137,32	2202592,37
212	514121,41	2202563,21
206	514123,55	2202562,15
213	514030,46	2202264,30
214	514026,11	2202265,51
215	514021,32	2202249,20
216	514025,90	2202247,92
213	514030,46	2202264,30
217	514376,01	2203118,04
218	514373,69	2203118,45
219	514367,46	2203091,39
220	514361,54	2203071,11
221	514355,10	2203055,29
222	514357,43	2203055,49
223	514368,38	2203085,39
217	514376,01	2203118,04
224	513935,48	2201721,46
225	513922,14	2201731,60
226	513913,74	2201718,69
227	513932,06	2201714,68
224	513935,48	2201721,46
228	513949,91	2201775,59
229	513934,60	2201729,28
230	513934,92	2201726,38
231	513944,09	2201741,45
232	513949,83	2201761,64
233	513952,42	2201764,10
234	513956,47	2201772,72

Номер характерной точки границы	Координаты	
	X, м	Y, м
228	513949,91	2201775,59
235	514066,89	2202391,49
236	514078,23	2202429,74
237	514077,57	2202447,81
238	514061,94	2202393,00
235	514066,89	2202391,49
239	514427,36	2203535,84
240	514425,34	2203518,19
241	514414,00	2203418,02
242	514415,50	2203421,67
243	514420,56	2203463,20
244	514427,33	2203517,96
245	514430,58	2203559,23
246	514430,82	2203564,58
247	514428,05	2203578,99
248	514431,15	2203600,54
249	514438,37	2203614,95
250	514429,59	2203600,49
251	514426,78	2203580,85
252	514430,31	2203563,48
253	514428,22	2203543,92
239	514427,36	2203535,84
254	515076,46	2205206,33
255	515094,59	2205224,96
256	515119,28	2205253,41
257	515152,50	2205285,37
258	515203,32	2205332,27
259	515257,65	2205378,66
260	515258,43	2205379,36
261	515257,10	2205380,85
262	515238,53	2205365,78
263	515199,99	2205333,49
264	515160,20	2205296,55
265	515107,59	2205244,84
266	515075,26	2205207,50
255	515076,46	2205206,33
267	514965,51	2205077,23
268	514890,40	2205001,07
269	514865,38	2204975,86
270	514831,85	2204938,39
271	514831,24	2204942,75
272	514825,30	2204941,91
273	514826,70	2204931,97

Номер характерной точки границы	Координаты	
	X, м	Y, м
274	514782,22	2204864,86
275	514781,82	2204866,70
276	514776,02	2204865,13
277	514777,64	2204857,76
278	514689,55	2204705,06
279	514682,79	2204691,53
280	514688,42	2204688,47
281	514703,15	2204696,79
281,1	514732,32	2204749,00
282	514760,42	2204807,91
283	514770,79	2204840,51
284	514781,63	2204860,31
285	514803,38	2204884,44
286	514844,03	2204938,85
287	514890,20	2204989,92
288	514937,80	2205042,11
289	514959,22	2205064,72
290	514981,13	2205091,01
291	514985,24	2205095,94
292	514983,20	2205097,71
267	514965,51	2205077,23
293	513766,78	2201649,00
294	513752,26	2201630,72
295	513755,87	2201628,63
296	513755,90	2201627,04
297	513761,28	2201623,95
298	513763,63	2201622,61

Номер характерной точки границы	Координаты	
	X, м	Y, м
299	513765,24	2201624,24
300	513768,16	2201634,69
301	513844,42	2201713,87
302	513873,59	2201759,03
303	513885,04	2201783,87
304	513913,32	2201880,99
305	513956,66	2202006,65
306	513956,83	2202007,13
307	513966,52	2202035,24
308	513955,36	2202042,77
309	513951,13	2202025,55
310	513946,00	2202013,76
311	513932,38	2201972,30
312	513933,53	2201971,92
313	513909,28	2201909,35
314	513905,07	2201895,44
315	513909,63	2201893,93
316	513905,61	2201881,43
317	513900,57	2201878,37
318	513899,54	2201875,89
319	513871,74	2201812,21
320	513856,01	2201777,87
321	513847,37	2201763,18
322	513853,54	2201757,10
323	513808,13	2201699,92
324	513768,18	2201650,42
293	513766,78	2201649,00

Перечень координат характерных точек границ зоны планируемого размещения линейных объектов (сетей водоотведения), подлежащих реконструкции в связи с изменением их местоположения (система координат - МСК 52)

Номер характерной точки границы	Координаты	
	X, м	Y, м
326	513730,94	2201045,19
327	513734,80	2201058,74
328	513725,96	2201061,25
329	513727,21	2201071,55
330	513715,34	2201072,98
331	513720,88	2201049,70
325	513722,35	2201047,69
332	513619,13	2201001,79
333	513592,36	2201011,79

Номер характерной точки границы	Координаты	
	X, м	Y, м
334	513593,76	2201015,53
335	513608,96	2201009,86
336	513616,55	2201010,36
337	513617,38	2201007,29
338	513617,59	2201006,63
332	513619,13	2201001,79
339	513613,62	2201078,06
340	513606,62	2201079,61
341	513608,54	2201087,76

Номер характерной точки границы	Координаты	
	X, м	Y, м
342	513611,56	2201087,05
343	513613,21	2201095,43
344	513621,24	2201093,41

Номер характерной точки границы	Координаты	
	X, м	Y, м
345	513617,43	2201082,07
339	513613,62	2201078,06

Перечень координат характерных точек границ зоны планируемого размещения линейных объектов (сетей электроснабжения 0,4 кВ), подлежащих реконструкции в связи с изменением их местоположения (система координат - МСК 52)

Номер характерной точки границы	Координаты	
	X, м	Y, м
346	514686,60	2204517,13
347	514704,27	2204507,64
348	514707,11	2204512,93
349	514689,44	2204522,42
346	514686,60	2204517,13
350	513969,23	2201848,80
351	513989,37	2201843,59
352	513990,87	2201849,40
353	513970,41	2201854,68
350	513969,23	2201848,80
354	514135,29	2202426,41
355	514137,19	2202425,79
356	514156,64	2202472,03
357	514152,94	2202473,58
354	514135,29	2202426,41
358	515010,53	2205022,70
359	515017,34	2205017,04
360	515021,39	2205021,50
361	515019,52	2205036,38
362	515022,93	2205041,33
363	515019,12	2205047,18
364	515015,11	2205036,95
365	515016,94	2205029,35
358	515010,53	2205022,70
366	514089,29	2202275,05
367	514078,13	2202239,40
368	514072,09	2202218,13
369	514077,23	2202216,73
370	514078,77	2202222,52

Номер характерной точки границы	Координаты	
	X, м	Y, м
371	514075,86	2202223,40
372	514091,39	2202274,94
366	514089,29	2202275,05
373	514141,18	2202597,76
374	514137,53	2202602,66
375	514138,39	2202605,11
376	514131,97	2202607,55
377	514122,96	2202621,51
378	514117,92	2202618,25
379	514127,99	2202602,64
380	514137,91	2202598,90
373	514141,18	2202597,76
381	515169,91	2205185,31
382	515167,21	2205182,66
383	515165,47	2205181,07
384	515181,10	2205159,71
385	515185,95	2205163,24
381	515169,91	2205185,31
386	514093,28	2202298,93
387	514098,05	2202315,69
388	514115,44	2202368,12
389	514112,76	2202369,02
390	514108,62	2202356,75
391	514091,28	2202299,55
386	514093,28	2202298,93
392	514957,24	2204984,01
393	514958,24	2204983,07
394	514992,74	2205016,28
395	514984,60	2205012,25

Номер характерной точки границы	Координаты	
	X, м	Y, м
396	514979,78	2205011,68
397	514964,00	2204995,15
392	514957,24	2204984,01
398	514410,32	2203013,53
399	514411,37	2203013,06
400	514427,25	2203044,53
401	514440,25	2203076,75
402	514454,93	2203108,55
403	514467,32	2203138,10
404	514475,14	2203161,08
405	514483,74	2203193,97
406	514484,34	2203197,14
407	514489,08	2203222,18
408	514494,45	2203252,61
409	514500,15	2203278,66
410	514502,80	2203289,68
411	514510,68	2203309,38
412	514514,46	2203345,08
413	514512,60	2203362,36
414	514513,75	2203378,26
415	514515,43	2203406,19
416	514518,08	2203406,19
417	514518,74	2203409,13
418	514515,73	2203411,28
419	514515,71	2203438,50
420	514517,23	2203461,39
421	514519,01	2203461,27
422	514519,61	2203464,19
423	514519,32	2203464,99
424	514523,12	2203488,78
425	514519,36	2203489,71
426	514521,25	2203514,54
427	514522,94	2203514,46
428	514523,51	2203517,40
429	514521,50	2203517,80
430	514523,35	2203543,72
431	514523,73	2203564,38
432	514525,77	2203564,32
433	514526,38	2203567,06

Номер характерной точки границы	Координаты	
	X, м	Y, м
434	514523,82	2203567,68
435	514522,86	2203593,67
436	514526,58	2203618,77
437	514526,55	2203622,96
438	514523,39	2203625,61
439	514523,64	2203660,72
440	514525,86	2203688,73
441	514525,66	2203705,40
442	514524,80	2203696,42
443	514522,36	2203664,15
444	514521,28	2203640,53
445	514521,44	2203619,38
446	514521,74	2203581,07
447	514520,84	2203553,43
448	514520,68	2203533,31
449	514516,19	2203474,50
450	514513,35	2203444,91
451	514513,71	2203417,91
452	514512,47	2203392,94
453	514509,96	2203375,95
454	514502,22	2203333,02
455	514503,33	2203322,89
456	514499,18	2203292,43
457	514495,30	2203282,85
458	514492,26	2203262,27
459	514491,03	2203256,25
460	514483,47	2203219,69
461	514480,53	2203203,38
462	514477,06	2203185,84
463	514474,46	2203173,00
464	514469,13	2203155,38
465	514461,62	2203134,38
466	514454,75	2203117,85
467	514447,14	2203101,22
468	514433,32	2203071,29
469	514429,97	2203062,66
470	514421,30	2203040,22
471	514413,70	2203022,29
398	514410,32	2203013,53

*Перечень координат характерных точек границ зоны планируемого размещения
линейных объектов (сетей электроснабжения 10 кВ), подлежащих
реконструкции в связи с изменением их местоположения
(система координат - МСК 52)*

Номер характерной точки границы	Координаты	
	X, м	Y, м
472	515028,10	2205054,17
473	515019,12	2205047,18
474	515015,11	2205036,95
475	515022,93	2205041,33
476	515030,15	2205051,81
472	515028,10	2205054,17
477	514689,30	2204532,70
478	514688,22	2204534,18
479	514688,27	2204541,88
480	514691,55	2204553,98
481	514697,91	2204550,61
477	514689,30	2204532,70
482	514091,33	2202502,12
483	514092,97	2202505,05
484	514095,77	2202504,94
485	514096,53	2202506,38
486	514074,76	2202515,91
487	514072,36	2202510,41
482	514091,33	2202502,12
488	514394,67	2202912,00
489	514397,79	2202921,73
490	514378,56	2202927,46
491	514375,35	2202931,49
492	514376,41	2202926,08
493	514375,84	2202923,58
494	514390,64	2202919,16
495	514388,96	2202913,83
488	514394,67	2202912,00
496	514394,59	2202976,08
497	514390,83	2202978,00
498	514373,85	2202939,13
499	514374,67	2202934,95
496	514394,59	2202976,08
500	514349,94	2202889,07
501	514346,37	2202890,61
502	514351,66	2202901,41

Номер характерной точки границы	Координаты	
	X, м	Y, м
503	514359,25	2202906,30
504	514367,11	2202902,15
505	514386,50	2202910,57
506	514392,66	2202906,92
507	514371,15	2202897,20
500	514349,94	2202889,07
508	514940,04	2205103,03
509	514966,14	2205077,97
510	514978,68	2205093,36
511	514981,13	2205091,01
512	514985,24	2205095,94
513	514978,77	2205101,59
514	514964,18	2205088,16
515	514944,20	2205107,36
508	514940,04	2205103,03
516	514659,20	2204663,18
517	514659,64	2204625,44
518	514633,79	2204575,29
519	514637,70	2204573,28
520	514657,42	2204608,31
521	514670,86	2204634,98
522	514664,52	2204663,24
516	514659,20	2204663,18
523	514147,94	2202611,31
524	514144,33	2202611,17
525	514145,54	2202614,38
526	514146,91	2202628,93
527	514150,69	2202629,49
528	514152,67	2202628,57
529	514155,31	2202634,08
530	514170,09	2202664,82
531	514209,17	2202746,11
532	514214,38	2202756,96
533	514234,01	2202809,36
534	514242,48	2202824,87
535	514291,67	2202930,09
536	514278,45	2202936,51
537	514283,72	2202947,96

Номер характерной точки границы	Координаты	
	X, м	Y, м
538	514297,22	2202941,96
539	514320,95	2202992,73
540	514317,37	2202998,17
541	514313,39	2202999,83
542	514310,62	2203000,99
543	514311,39	2203002,85
544	514314,54	2203002,60
545	514314,76	2203005,76
546	514315,70	2203005,37
547	514321,38	2203003,00

Номер характерной точки границы	Координаты	
	X, м	Y, м
548	514323,99	2202999,03
549	514326,72	2202994,34
550	514328,11	2202991,92
551	514263,30	2202853,25
552	514242,84	2202816,16
553	514190,23	2202695,09
554	514158,60	2202632,42
555	514155,84	2202626,96
523	514147,94	2202611,31

В границах зоны планируемого размещения линейного объекта отсутствуют объекты капитального строительства, входящие в состав линейных объектов, для которых требуется установление предельных параметров разрешенного строительства, реконструкции.

Проектом планировки территории предусмотрены необходимые мероприятия по защите сохраняемых объектов капитального строительства в границах зоны планируемого размещения линейных объектов от возможного негативного воздействия в связи с размещением линейных объектов. Объекты капитального строительства, строящиеся на момент подготовки проекта планировки территории, отсутствуют. Мероприятия по защите объектов капитального строительства, планируемых к строительству в соответствии с ранее утвержденной документацией по планировке территории, не разрабатываются.

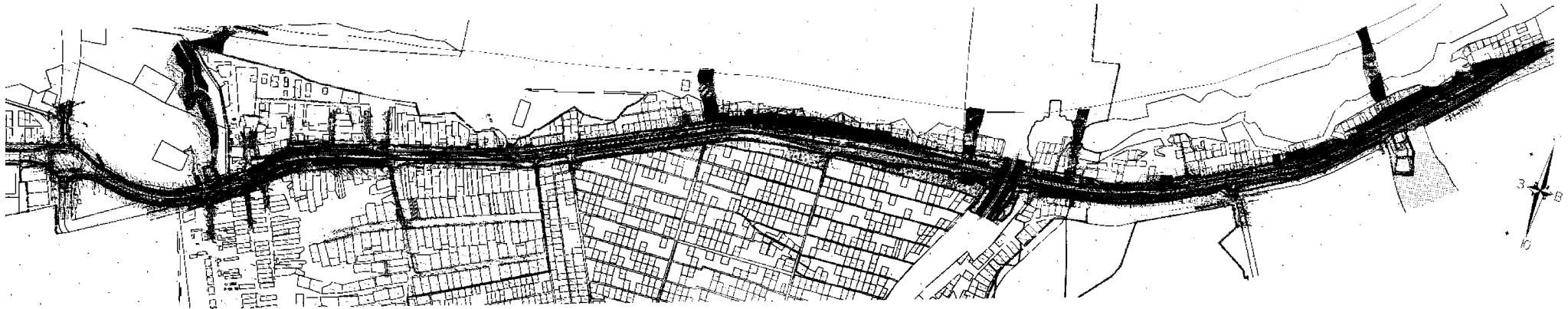
В границах территории проектирования объекты культурного наследия отсутствуют. Необходимость осуществления мероприятий по сохранению объектов культурного наследия от возможного негативного воздействия в связи с размещением линейного объекта отсутствует.

В составе проекта планировки территории предусмотрены мероприятия по охране окружающей среды при проведении работ по реконструкции автомобильной дороги, а также мероприятия по снижению негативного воздействия поверхностных стоков с проезжей части автомобильных дорог на прилегающую территорию и водные объекты.












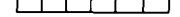
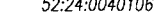



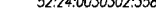































Документацией по планировке территории не предусматривается размещение объектов, являющихся источниками возникновения чрезвычайных ситуаций. Проектируемый линейный объект по гражданской обороне не категорирован. Мероприятия по защите населения и территорий от чрезвычайных ситуаций, а также по обеспечению пожарной безопасности должны осуществляться в соответствии с федеральными законами от 21 декабря 1994 г. № 68-ФЗ «О защите населения и территорий от чрезвычайных ситуаций природного и техногенного характера» и от 22 июля 2008 г. № 123-ФЗ «Технический регламент о требованиях пожарной безопасности».

Проект межевания территории

IV. Чертеж межевания территории



Условные обозначения

- | | | | | | |
|---|---|---|---|---|---|
|  | – границы территории, в отношении которой утвержден проект межевания |  | – границы зоны планируемого размещения линейного объекта (постоянный отвод) |  | – проектируемая проезжая часть автомобильной дороги |
|  | – граница населенного пункта, муниципального образования |  | – границы зоны планируемого размещения линейного объекта (временный отвод) |  | – проектируемый тротуар |
|  | – существующие красные линии |  | – границы зоны планируемого размещения водопровода, подлежащего реконструкции в связи с изменением его местоположения |  | – проектируемые откосы |
|  | – граница кадастровых кварталов |  | – границы зоны планируемого размещения газопровода, подлежащего реконструкции в связи с изменением его местоположения |  | – шумозащитный экран |
|  52:24:0040106 | – номер кадастрового квартала |  | – границы зоны планируемого размещения кабеля связи, подлежащего реконструкции в связи с изменением его местоположения | | |
|  | – границы земельных участков в соответствии со сведениями Единого государственного реестра недвижимости |  | – границы зоны планируемого размещения канализации, подлежащей реконструкции в связи с изменением ее местоположения | | |
|  52:24:0030302:358 | – кадастровый номер земельного участка |  | – границы зоны планируемого размещения кабельно-воздушной ЛЭП 0,4 кВ, подлежащей реконструкции в связи с изменением ее местоположения | | |
|  52:24:0030302:358 | – границы уточняемых земельных участков |  | – границы зоны планируемого размещения кабельно-воздушной ЛЭП 10 кВ, подлежащей реконструкции в связи с изменением ее местоположения | | |
|  | – кадастровый номер уточняемого земельного участка |  | | | |
|  | – границы земельных участков, обремененных правами третьих лиц, сведения о которых отсутствуют в ЕГРН |  | | | |
|  | – условный номер земельного участка, обремененного правами третьих лиц, сведения о котором отсутствуют в ЕГРН |  | | | |
|  52:24:0040202:371 | – земельные участки, образованные из земель государственной собственности на которые не разграничена в границах зоны планируемого размещения линейного объекта (постоянный отвод) |  | | | |
|  | – земельные участки, подлежащие полному изъятию для государственных нужд |  | | | |
|  | – земельные участки, образованные в границах зоны планируемого размещения линейного объекта (постоянный отвод) путем раздела изымаемых земельных участков с сохранением исходных земельных участков в измененных границах |  | | | |
|  52:24:0040210:362:371 | – земельные участки, образованные в границах зоны планируемого размещения линейного объекта (постоянный отвод) путем раздела исходных земельных участков, с сохранением исходных земельных участков в измененных границах и с последующим изъятием для государственных нужд |  | | | |
|  | – земельные участки, образованные в границах зоны планируемого размещения линейного объекта (временный отвод) путем раздела исходных земельных участков, с сохранением исходных земельных участков в измененных границах и с последующим изъятием для государственных нужд |  | | | |
| | |  | | | |
| | |  | | | |
| | |  | | | |
| | |  | | | |
| | |  | | | |
| | |  | | | |
| | |  | | | |
| | |  | | | |
| | |  | | | |
| | |  | | | |
| | |  | | | |
| | |  | | | |

52:24:0040001:66

52:24:0040001:66

52:24:0000000:17/суп1

52:24:0000000:17/суп1

1

- земельные участки, находящиеся в государственной собственности в границах зоны планируемого размещения линейного объекта и используемые для строительства линейного объекта
- земельные участки, находящиеся в государственной или муниципальной собственности в границах зоны планируемого размещения линейного объекта (постоянный отвод) и планируемые для размещения линейного объекта
- части земельных участков, формируемых на землях арендуемых ОАО «РЖД» и испрашиваемых на период эксплуатации автомобильной дороги в границах зоны планируемого размещения линейного объекта (постоянный отвод)
- части земельных участков, формируемых на землях арендуемых ОАО «РЖД» и испрашиваемых на период строительства автомобильной дороги в границах зоны планируемого размещения линейного объекта (временный отвод)
- части земельных участков (земель), необходимые на период строительства линейного объекта

V. Перечень и сведения об образуемых земельных участках

Местоположение границ и условные номера образуемых земельных участков и частей земельных участков указаны в разделе IV. Чертеж межевания территории.

Проектом межевания территории предусмотрено уточнение границ земельных участков, ранее учтенных в Едином государственном реестре недвижимости (далее – ЕГРН), в границах подготовки документации по планировке территории.

Перечень координат характерных точек уточняемых границ земельных участков (система координат – МСК-52)

Кадастровый номер земельного участка и обозначение характерных точек границ	Координаты	
	X, м	Y, м
52:24:0030301:1		
н8	514084,96	2202275,93
н9	514086,24	2202275,44
н10	514095,27	2202271,97
н11	514114,47	2202266,6
н12	514131,72	2202262,51
н13	514138,26	2202287,25
н14	514121,04	2202291,62
н15	514114,96	2202293,3
н16	514116,35	2202298,1
н17	514101,73	2202302,1
н18	514093,95	2202304,23
н19	514087,68	2202285,68
н8	514084,96	2202275,93

Кадастровый номер земельного участка и обозначение характерных точек границ	Координаты	
	X, м	Y, м
52:24:0030401:24		
н106	514503,50	2203349,28
н107	514517,24	2203347,48
н108	514524,09	2203377,55
н101	514510,14	2203379,73
н106	514508,12	2203380,05
52:24:0030403:15		
н138	514549,73	2203681,56
н139	514548,45	2203698,29
н140	514545,25	2203698,79
н141	514532,46	2203701,61
н142	514523,09	2203703,36

Кадастровый номер земельного участка и обозначение характерных точек границ	Координаты	
	X, м	Y, м
н143	514521,78	2203686,63
н138	514549,73	2203681,56
52:24:0030403:16		
н145	514453,49	2203120,23
н150	514477,94	2203113,87
н151	514482,89	2203131,53
н152	514468,93	2203135,17
н146	514457,29	2203138,28
н153	514453,49	2203120,25
н145	514453,49	2203120,23
52:24:0030403:17		
н96	514546,19	2203720,26
н97	514548,85	2203745,21
н98	514547,56	2203745,37
н99	514531,32	2203747,48
н100	514526,56	2203722,88
н96	514546,19	2203720,26
52:24:0030403:34		
н109	514467,61	2203138,96
н110	514485,81	2203134,26
н111	514493,89	2203160,99
н112	514490,87	2203161,79
н113	514485,39	2203163,69
н114	514472,56	2203167,11

Кадастровый номер земельного участка и обозначение характерных точек границ	Координаты	
	X, м	Y, м
н109	514467,61	2203138,96
52:24:0030403:37		
н24	514438,95	2203073,85
н25	514447,06	2203101,04
н26	514430,98	2203104,59
н22	514423,01	2203077,44
н24	514438,95	2203073,85
52:24:0030403:51		
н154	514549,73	2203681,56
н143	514545,77	2203682,28
н137	514521,78	2203686,63
н155	514519,6	2203671,98
н155,1	514550,43	2203666,33
н154	514549,73	2203681,56
52:24:0030403:58		
н48	514487,68	2203470,82
н49	514505,59	2203467,57
н50	514508,91	2203487,37
н51	514509,51	2203492,06
н52	514508,73	2203492,17
н53	514508,9	2203493,18
н54	514491,27	2203495,28
н48	514487,68	2203470,82

Кадастровый номер земельного участка и обозначение характерных точек границ	Координаты	
	X, м	Y, м
52:24:0030403:61		
н130	514557,71	2203628,99
н131	514558,34	2203635,62
н132	514550,1	2203646,49
н133	514547,29	2203650,2
н134	514517,08	2203656,09
н135	514512,94	2203639,01
н130	514557,71	2203628,99
52:24:0030403:66		
н136	514550,43	2203666,32
н137	514519,6	2203671,98
н134	514517,08	2203656,09
н133	514547,29	2203650,2
н136	514550,43	2203666,32
52:24:0030403:67		
н40	514461,73	2203202,97
н38	514475,92	2203199,20
н37	514480,26	2203223,91
н41	514481,22	2203223,70
н42	514482,03	2203227,88
н43	514481,16	2203228,09
н44	514466,04	2203232,35
н45	514462,24	2203205,93
н40	514461,73	2203202,97

Кадастровый номер земельного участка и обозначение характерных точек границ	Координаты	
	X, м	Y, м
52:24:0030403:71		
н1	514475,2	2203256,17
н2	514494,51	2203251,48
н3	514500,15	2203278,66
н4	514491,34	2203280,2
н5	514490,68	2203277,55
н6	514479,44	2203280,1
н7	514475,54	2203257,88
н1	514475,2	2203256,17
52:24:0030403:85		
н55	514523,12	2203488,78
н56	514526,97	2203514,25
н57	514512,95	2203516,37
н53	514508,9	2203493,18
н52	514508,73	2203492,17
н51	514509,51	2203492,06
н58	514514,58	2203490,88
н55	514523,12	2203488,78
52:24:0030403:88		
н84	514530,64	2203432,7
н85	514515,78	2203435,82
н86	514512,14	2203411,26
н87	514531,3	2203407,87
н84	514530,64	2203432,7

Кадастровый номер земельного участка и обозначение характерных точек границ	Координаты	
	X, м	Y, м
52:24:0030403:99		
н144	514433,55	2203124,75
н145	514453,49	2203120,23
н146	514457,29	2203138,28
н147	514442,21	2203142,3
н148	514437,29	2203143,18
н149	514433,55	2203124,75
н144	514433,55	2203124,75
52:24:0030403:100		
н20	514430,74	2203049,52
н21	514441,57	2203073,26
н22	514423,01	2203077,44
н23	514416,17	2203054,31
н20	514430,74	2203049,52
52:24:0030502:71		
н175	514465,91	2203801,45
н176	514468,68	2203820,44
н171	514468,95	2203823,44
н170	514454,99	2203822,36
н177	514454,45	2203818,36
н178	514423,16	2203813,82
н179	514423,16	2203803,18
н175	514465,91	2203801,45
52:24:0030502:301		

Кадастровый номер земельного участка и обозначение характерных точек границ	Координаты	
	X, м	Y, м
н163	514466,73	2203869,78
н164	514485,18	2203871,9
н165	514489,81	2203904,12
н166	514461,29	2203902,97
н167	514461,44	2203902,29
н168	514462,94	2203894,08
н163	514466,73	2203869,78
52:24:0030502:309		
н126	514436,9	2203594,38
н127	514439,61	2203623,99
н128	514415,98	2203625,07
н129	514414,73	2203595
н126	514436,9	2203594,38
52:24:0030502:332		
н169	514448,81	2203821,55
н170	514454,99	2203822,36
н171	514468,95	2203823,44
н172	514472,72	2203823,62
н173	514475,65	2203846,79
н174	514450,88	2203843,99
н169	514448,81	2203821,55
52:24:0030502:338		
н156	514430,58	2203559,23
н126	514436,9	2203594,38

Кадастровый номер земельного участка и обозначение характерных точек границ	Координаты	
	X, м	Y, м
н129	514414,73	2203595
н157	514413,7	2203559,68
н156	514430,58	2203559,23
52:24:0030601:20		
н59	514580,85	2204156,73
н60	514633,18	2204149,57
н61	514633,75	2204152,1
н62	514634,29	2204161,62
н63	514582,43	2204168,56
н59	514580,85	2204156,73
52:24:0040108:19		
н158	514979,09	2204978,73
н159	514964	2204995,15
н160	514947,3	2204976,18
н161	514961,68	2204963,47
н162	514968,51	2204966,65
н158	514979,09	2204978,73
52:24:0040108:21		
н64	514979,78	2205011,68
н65	514997,88	2205031,45
н66	515010,09	2205019,87
н67	515010,63	2205015,96
н68	514994,13	2204996,69
н69	514989,02	2205002,03

Кадастровый номер земельного участка и обозначение характерных точек границ	Координаты	
	X, м	Y, м
н64	514979,78	2205011,68
52:24:0040108:23		
н88	515036,3	2205041,36
н89	515056,13	2205054,29
н90	515038,24	2205072,7
н91	515020,97	2205058,03
н88	515036,3	2205041,36
52:24:0040108:35		
н70	515143,67	2205135,59
н71	515154,36	2205146,01
н72	515140,69	2205161,42
н73	515131,68	2205171,68
н74	515121,9	2205164,29
н75	515118,12	2205160,84
н76	515120,24	2205158,61
н70	515143,67	2205135,59
52:24:0040111:12		
н120	514850,71	2204804,62
н121	514823,69	2204811,29
н122	514814,57	2204793,9
н117	514838,86	2204783,84
н120	514850,71	2204804,62

Также в границах документации по планировке территории присутствуют садоводческие участки, в отношении которых в ЕГРН отсутствуют сведения о зарегистрированных правах на земельные участки и объекты недвижимого имущества, расположенные на них, а также отсутствуют сведения о координатах характерных точек границ земельных участков. В соответствии с пунктом 8 статьи 56.6 Земельного кодекса Российской Федерации отсутствие вышеуказанных сведений в ЕГРН не является препятствием для принятия решения об изъятии, в связи с чем проектом межевания территории предусмотрено формирование указанных земельных участков в целях полного либо частичного изъятия для государственных нужд.

Перечень координат характерных точек границ земельных участков, обремененных правами третьих лиц, сведения о которых отсутствуют в ЕГРН (система координат – МСК-52)

Условный номер земельного участка и обозначение характерных точек границ	Координаты	
	X, м	Y, м
1		
н1	514417,40	2202970,94
н2	514417,87	2202970,68
н3	514443,73	2202963,21
н4	514445,71	2202961,26
н5	514453,63	2202980,30
н6	514424,48	2202991,09
н1	514417,40	2202970,94
2		
н7	514453,63	2202980,30
н8	514455,48	2202984,78
н9	514455,73	2203000,01
н10	514430,67	2203010,61

Условный номер земельного участка и обозначение характерных точек границ	Координаты	
	X, м	Y, м
н11	514424,48	2202991,09
н7	514453,63	2202980,30
3		
н12	514417,40	2202970,94
н13	514424,48	2202991,09
н14	514398,24	2203000,25
н15	514392,91	2202984,28
н12	514417,40	2202970,94
4		
н16	514430,70	2203010,72
н17	514411,26	2203015,96
н18	514404,13	2203017,88

Условный номер земельного участка и обозначение характерных точек границ	Координаты	
	X, м	Y, м
н19	514398,24	2203000,25
н20	514424,48	2202991,09
н16	514430,67	2203010,61
5		
н21	514456,15	2203069,38
н22	514462,56	2203097,31
н23	514452,15	2203099,89
н24	514447,06	2203101,04
н25	514438,95	2203073,85
н26	514441,57	2203073,26
н21	514456,15	2203069,38
6		
н27	514447,85	2203103,58
н28	514469,23	2203098,58
н29	514472,46	2203115,29
н30	514453,49	2203120,23
н31	514451,30	2203120,73
н27	514447,85	2203103,58
7		
н32	514429,85	2203107,76
н33	514447,85	2203103,58
н34	514451,30	2203120,73
н35	514433,55	2203124,75
н36	514432,46	2203121,85

Условный номер земельного участка и обозначение характерных точек границ	Координаты	
	X, м	Y, м
н32	514429,85	2203107,76
8		
н37	514467,61	2203138,96
н38	514472,40	2203166,18
н39	514472,56	2203167,11
н40	514472,85	2203167,65
н41	514458,69	2203170,78
н42	514454,62	2203142,31
н37	514467,61	2203138,96
9		
н43	514481,16	2203228,09
н44	514482,03	2203227,88
н45	514493,12	2203225,28
н46	514497,92	2203246,88
н46,1	514484,93	2203250,24
н43	514481,16	2203228,09
10		
н47	514466,04	2203232,35
н48	514481,16	2203228,09
н49	514484,93	2203250,24
н50	514474,58	2203252,92
н51	514469,20	2203254,35
н47	514466,04	2203232,35

Условный номер земельного участка и обозначение характерных точек границ	Координаты	
	X, м	Y, м
11		
н52	514451,57	2203234,95
н53	514466,04	2203232,35
н54	514469,20	2203254,35
н55	514455,33	2203258,03
н52	514451,57	2203234,95
12		
н56	514488,22	2203351,93
н57	514503,50	2203349,28
н58	514508,12	2203380,05
н59	514492,81	2203382,31
н56	514488,22	2203351,93
13		
н60	514488,22	2203351,93
н61	514492,81	2203382,31
н62	514492,36	2203382,38
н63	514473,84	2203384,64
н64	514470,09	2203354,33
н60	514488,22	2203351,93
14		
н65	514513,48	2203519,74
н66	514517,56	2203542,93
н67	514498,37	2203547,25
н68	514495,05	2203522,71

Условный номер земельного участка и обозначение характерных точек границ	Координаты	
	X, м	Y, м
н69	514505,61	2203521,39
н65	514513,48	2203519,74
15		
н70	514498,37	2203547,25
н71	514517,56	2203542,93
н72	514521,16	2203565,49
н73	514501,82	2203569,23
н70	514498,37	2203547,25
16		
н74	514475,65	2203846,79
н75	514478,92	2203871,18
н76	514466,73	2203869,78
н77	514454,75	2203866,52
н78	514453,73	2203844,31
н74	514475,65	2203846,79
17		
н79	514480,28	2204078,58
н80	514505,56	2204078,86
н81	514509,42	2204080,36
н82	514511,49	2204101,15
н83	514505,91	2204101,57
н84	514485,94	2204101,54
н79	514480,28	2204078,58

Условный номер земельного участка и обозначение характерных точек границ	Координаты	
	X, м	Y, м
18		
н90	514662,50	2204455,28
н91	514669,18	2204473,14
н92	514658,49	2204478,72
н93	514647,73	2204484,98
н94	514638,92	2204464,06
н95	514649,23	2204459,98
н90	514662,50	2204455,28
19		
н96	514861,33	2204824,42
н97	514866,05	2204833,68
н98	514840,08	2204845,08
н99	514834,75	2204834,36
н99,1	514843,58	2204831,26
н99,2	514851,12	2204828,43
н99,3	514856,87	2204826,05
н96	514861,33	2204824,42
20		
н100	514840,08	2204845,08
н101	514866,05	2204833,68
н102	514872,42	2204844,77
н103	514852,89	2204853,17
н104	514853,21	2204855,65
н105	514848,55	2204861,69
н100	514840,08	2204845,08

Условный номер земельного участка и обозначение характерных точек границ	Координаты	
	X, м	Y, м
21		
н106	515233,51	2205253,22
н107	515238,79	2205248,27
н108	515249,04	2205263,81
н109	515245,07	2205266,38
н110	515243,87	2205264,78
н111	515228,87	2205275,53
н112	515219,45	2205263,60
н113	515225,49	2205259,13
н114	515230,14	2205256,38
н106	515233,51	2205253,22
22		
н115	515228,87	2205275,53
н116	515253,40	2205303,28
н117	515262,81	2205296,54
н118	515252,91	2205278,36
н119	515249,04	2205263,81
н120	515245,07	2205266,38
н121	515243,87	2205264,78
н115	515228,87	2205275,53
23		
н122	515001,84	2205036,02
н123	515016,18	2205021,9
н124	515026,86	2205034,94

Условный номер земельного участка и обозначение характерных точек границ	Координаты	
	X, м	Y, м
н125	515034,19	2205043,65
н126	515020,97	2205058,03
н122	515001,84	2205036,02
24		
н127	515119,95	2205111,29
н128	515130,75	2205122,1
н129	515109,15	2205145,57
н130	515105,45	2205148,58
н131	515094,18	2205137,07
н132	515099,38	2205131,88

Условный номер земельного участка и обозначение характерных точек границ	Координаты	
	X, м	Y, м
н133	515115,5	2205116,05
н127	515119,95	2205111,29
25		
н134	515154,36	2205146,01
н135	515167,34	2205159,56
н136	515143,79	2205182,64
н137	515131,68	2205171,68
н138	515140,69	2205161,42
н134	515154,36	2205146,01

Сведения о земельных участках, подлежащих полному изъятию для государственных нужд

Кадастровый/ условный номер земельного участка	Площадь земельного участка, м ²	Категория земель исходного земельного участка	Категория земель после изъятия земельного участка	Вид разрешенного использования исходного земельного участка	Вид разрешенного использования земельного участка после изъятия	Адрес (описание местоположения)
52:24:0030302:358	180	Земли населенных пунктов	Земли населенных пунктов	для благоустройства	Улично-дорожная сеть	Нижегородская область, р-н Богородский, п Окский, ул Клубная, уч 76
52:24:0030403:70	468	Земли сельскохозяйственного назначения	Земли промышленности, энергетики, транспорта, связи, радиовещания, телевидения, информатики, земли для обеспечения космической деятельности, земли	Для ведения садоводства	Автомобильный транспорт	Российская Федерация, Нижегородская обл, Богородский муниципальный район, сельское поселение Доскинский сельсовет, п Окский, тер. СНТ Окское, ул куст 1

Кадастровый/ условный номер земельного участка	Площадь земельного участка, м ²	Категория земель исходного земельного участка	Категория земель после изъятия земельного участка	Вид разрешенного использования исходного земельного участка	Вид разрешенного использования земельного участка после изъятия	Адрес (описание местоположения)
			обороны, безопасности и земли иного специального назначения			линия 1, земельный участок 3
52:24:0030403:53	454	Земли сельскохозяйст венного назначения	Земли промышленности, энергетики, транспорта, связи, радиовещания, телевидения, информатики, земли для обеспечения космической деятельности, земли обороны, безопасности и земли иного специального назначения	садоводство	Автомобильный транспорт	Российская Федерация, Нижегородская область, Богородский муниципальный район, сельское поселение Доскинский сельсовет, поселок Окский, территория снт Окское, улица куст 1 линия 1, земельный участок 4
52:24:0030403:100*	428 **	Земли сельскохозяйст венного назначения	Земли промышленности, энергетики, транспорта, связи, радиовещания, телевидения, информатики, земли для обеспечения космической деятельности, земли обороны, безопасности и земли иного специального назначения	садоводство	Автомобильный транспорт	обл. Нижегородская, р-он Богородский, садоводческое товарищество, «Окское», куст 1 линия 1 уч., дом 7
52:24:0030403:37*	464 **	Земли сельскохозяйст венного назначения	Земли промышленности, энергетики, транспорта, связи, радиовещания, телевидения, информатики, земли для обеспечения космической деятельности, земли обороны, безопасности и земли иного специального	садоводство	Автомобильный транспорт	установлено относительно ориентира, расположенного в границах участка. Почтовый адрес ориентира: обл. Нижегородская, р-н Богородский, садоводческое товарищество, "Окское", куст 1 линия 2 уч., дом 10

Кадастровый/ условный номер земельного участка	Площадь земельного участка, м ²	Категория земель исходного земельного участка	Категория земель после изъятия земельного участка	Вид разрешенного использования исходного земельного участка	Вид разрешенного использования земельного участка после изъятия	Адрес (описание местоположения)
			назначения			
52:24:0030403:99*	385 **	Земли сельскохозяйст венного назначения	Земли промышленности, энергетики, транспорта, связи, радиовещания, телевидения, информатики, земли для обеспечения космической деятельности, земли обороны, безопасности и земли иного специального назначения	садоводство	Автомобильный транспорт	Российская Федерация, Нижегородская область, Богородский муниципальный район, сельское поселение Доскинский сельсовет, поселок Окский, территория СНТ Окское, улица куст 1 линия 3, земельный участок 14
52:24:0030403:3	509	Земли сельскохозяйст венного назначения	Земли промышленности, энергетики, транспорта, связи, радиовещания, телевидения, информатики, земли для обеспечения космической деятельности, земли обороны, безопасности и земли иного специального назначения	Для ведения садоводства	Автомобильный транспорт	Российская Федерация, Нижегородская область, Богородский муниципальный район, сельское поселение Доскинский сельсовет, поселок Окский, территория снт Окское, улица куст 1 линия 3, земельный участок 17
52:24:0030403:93	511	Земли сельскохозяйст венного назначения	Земли промышленности, энергетики, транспорта, связи, радиовещания, телевидения, информатики, земли для обеспечения космической деятельности, земли обороны, безопасности и земли иного специального назначения	садоводство	Автомобильный транспорт	установлено относительно ориентира, расположенного в границах участка. Почтовый адрес ориентира: Российская Федерация, Нижегородская область, Богородский район, садоводческое товарищество, "Окское", куст 1 линия 4 уч., дом 20

Кадастровый/ условный номер земельного участка	Площадь земельного участка, м ²	Категория земель исходного земельного участка	Категория земель после изъятия земельного участка	Вид разрешенного использования исходного земельного участка	Вид разрешенного использования земельного участка после изъятия	Адрес (описание местоположения)
52:24:0030403:6	450	Земли сельскохозяйст венного назначения	Земли промышленности, энергетики, транспорта, связи, радиовещания, телевидения, информатики, земли для обеспечения космической деятельности, земли обороны, безопасности и земли иного специального назначения	Для садоводства	Автомобильный транспорт	Российская Федерация, Нижегородская область, Богородский муниципальный район, сельское поселение Доскинский сельсовет, поселок Окский, территория снт Окское, улица куст 1 линия 4, земельный участок 23
52:24:0030403:67	447	Земли сельскохозяйст венного назначения	Земли промышленности, энергетики, транспорта, связи, радиовещания, телевидения, информатики, земли для обеспечения космической деятельности, земли обороны, безопасности и земли иного специального назначения	садоводство	Автомобильный транспорт	Российская Федерация, Нижегородская область, Богородский муниципальный район, сельское поселение Доскинский сельсовет, поселок Окский, территория снт Окское, улица куст 1 линия 4, земельный участок 22
52:24:0030403:31	496	Земли сельскохозяйст венного назначения	Земли промышленности, энергетики, транспорта, связи, радиовещания, телевидения, информатики, земли для обеспечения космической деятельности, земли обороны, безопасности и земли иного специального назначения	садоводство	Автомобильный транспорт	Российская Федерация, Нижегородская область, Богородский муниципальный район, сельское поселение Доскинский сельсовет, поселок Окский, территория снт Окское, улица куст 1 линия 5, земельный участок 29

Кадастровый/ условный номер земельного участка	Площадь земельного участка, м ²	Категория земель исходного земельного участка	Категория земель после изъятия земельного участка	Вид разрешенного использования исходного земельного участка	Вид разрешенного использования земельного участка после изъятия	Адрес (описание местоположения)
52:24:0030403:71*	520 **	Земли сельскохозяйст венного назначения	Земли промышленности, энергетики, транспорта, связи, радиовещания, телевидения, информатики, земли для обеспечения космической деятельности, земли обороны, безопасности и земли иного специального назначения	садоводство	Автомобильный транспорт	обл. Нижегородская, р-н Богородский, садоводческое товарищество "Окское", куст 1, линия 5 уч. дом 28
52:24:0030403:133	942	Земли сельскохозяйст венного назначения	Земли промышленности, энергетики, транспорта, связи, радиовещания, телевидения, информатики, земли для обеспечения космической деятельности, земли обороны, безопасности и земли иного специального назначения	Ведение садоводства	Автомобильный транспорт	Российская Федерация, Нижегородская область, Богородский район, садоводческое товарищество "Окское"
52:24:0030403:63	437	Земли сельскохозяйст венного назначения	Земли промышленности, энергетики, транспорта, связи, радиовещания, телевидения, информатики, земли для обеспечения космической деятельности, земли обороны, безопасности и земли иного специального назначения	садоводство	Автомобильный транспорт	Российская Федерация, Нижегородская область, муниципальный округ Богородский, сельский поселок Окский, территория СНТ Окское, улица куст 1 линия 7, земельный участок 43

Кадастровый/ условный номер земельного участка	Площадь земельного участка, м ²	Категория земель исходного земельного участка	Категория земель после изъятия земельного участка	Вид разрешенного использования исходного земельного участка	Вид разрешенного использования земельного участка после изъятия	Адрес (описание местоположения)
52:24:0030403:103	429	Земли сельскохозяйст венного назначения	Земли промышленности, энергетики, транспорта, связи, радиовещания, телевидения, информатики, земли для обеспечения космической деятельности, земли обороны, безопасности и земли иного специального назначения	Для садоводства	Автомобильный транспорт	обл. Нижегородская, р-н Богородский, некоммерческое садоводческое товарищество рабочих и служащих Н.Новгорода "Окское", куст 1, линия 8, участок № 44
52:24:0030403:50	430	Земли сельскохозяйст венного назначения	Земли промышленности, энергетики, транспорта, связи, радиовещания, телевидения, информатики, земли для обеспечения космической деятельности, земли обороны, безопасности и земли иного специального назначения	Для садоводства	Автомобильный транспорт	Российская Федерация, Нижегородская обл, Богородский муниципальный район, сельское поселение Доскинский сельсовет, п Окский, тер. СНТ Окское, ул куст 1 линия 9, земельный участок 50
52:24:0030502:332*	545 **	Земли сельскохозяйст венного назначения	Земли промышленности, энергетики, транспорта, связи, радиовещания, телевидения, информатики, земли для обеспечения космической деятельности, земли обороны, безопасности и земли иного специального назначения	садоводство	Автомобильный транспорт	обл. Нижегородская, р-н Богородский, садоводческое товарищество, "Приокское", линия 1, уч. 29

Кадастровый/ условный номер земельного участка	Площадь земельного участка, м ²	Категория земель исходного земельного участка	Категория земель после изъятия земельного участка	Вид разрешенного использования исходного земельного участка	Вид разрешенного использования земельного участка после изъятия	Адрес (описание местоположения)
52:24:0030502:301*	766 **	Земли сельскохозяйст венного назначения	Земли промышленности, энергетики, транспорта, связи, радиовещания, телевидения, информатики, земли для обеспечения космической деятельности, земли обороны, безопасности и земли иного специального назначения	садоводство	Автомобильный транспорт	обл. Нижегородская, р-н Богородский, садоводческое товарищество "Приокское", линия 1, участок 43
52:24:0030403:13	417	Земли сельскохозяйст венного назначения	Земли промышленности, энергетики, транспорта, связи, радиовещания, телевидения, информатики, земли для обеспечения космической деятельности, земли обороны, безопасности и земли иного специального назначения	Для коллективного садоводства	Автомобильный транспорт	обл. Нижегородская, р-н Богородский, садоводческое товарищество "Окское", куст 1, линия 4, участок №19
52:24:0030403:10	712	Земли сельскохозяйст венного назначения	Земли промышленности, энергетики, транспорта, связи, радиовещания, телевидения, информатики, земли для обеспечения космической деятельности, земли обороны, безопасности и земли иного специального назначения	Для коллективного садоводства	Автомобильный транспорт	Российская Федерация, Нижегородская область, Богородский муниципальный район, сельское поселение Доскинский сельсовет, поселок Окский, территория снт Окское, улица куст 1 линия 5, земельный участок 31

Кадастровый/ условный номер земельного участка	Площадь земельного участка, м ²	Категория земель исходного земельного участка	Категория земель после изъятия земельного участка	Вид разрешенного использования исходного земельного участка	Вид разрешенного использования земельного участка после изъятия	Адрес (описание местоположения)
52:24:0030403:1	486	Земли сельскохозяйст венного назначения	Земли промышленности, энергетики, транспорта, связи, радиовещания, телевидения, информатики, земли для обеспечения космической деятельности, земли обороны, безопасности и земли иного специального назначения	Для садоводства	Автомобильный транспорт	Российская Федерация, Нижегородская область, Богородский муниципальный район, сельское поселение Доскинский сельсовет, поселок Окский, территория снт Окское, улица куст 1 линия 7, земельный участок 38
52:24:0030403:40	522	Земли сельскохозяйст венного назначения	Земли промышленности, энергетики, транспорта, связи, радиовещания, телевидения, информатики, земли для обеспечения космической деятельности, земли обороны, безопасности и земли иного специального назначения	садоводство	Автомобильный транспорт	Российская Федерация, Нижегородская область, Богородский муниципальный район, сельское поселение Доскинский сельсовет, поселок Окский, территория снт Окское, улица куст 1 линия 7, земельный участок 37
52:24:0030403:21	378	Земли сельскохозяйст венного назначения	Земли промышленности, энергетики, транспорта, связи, радиовещания, телевидения, информатики, земли для обеспечения космической деятельности, земли обороны, безопасности и земли иного специального назначения	для садоводства	Автомобильный транспорт	Российская Федерация, Нижегородская область, Богородский муниципальный район, сельское поселение Доскинский сельсовет, поселок Окский, территория снт Окское, улица куст 1 линия 7, земельный участок 42

Кадастровый/ условный номер земельного участка	Площадь земельного участка, м ²	Категория земель исходного земельного участка	Категория земель после изъятия земельного участка	Вид разрешенного использования исходного земельного участка	Вид разрешенного использования земельного участка после изъятия	Адрес (описание местоположения)
52:24:0030403:27	416	Земли сельскохозяйст венного назначения	Земли промышленности, энергетики, транспорта, связи, радиовещания, телевидения, информатики, земли для обеспечения космической деятельности, земли обороны, безопасности и земли иного специального назначения	Для садоводства	Автомобильный транспорт	Российская Федерация, Нижегородская обл, Богородский муниципальный район, сельское поселение Доскинский сельсовет, п Окский, тер. СНТ Окское, ул куст 1 линия 8, земельный участок 45
52:24:0030403:41	340	Земли сельскохозяйст венного назначения	Земли промышленности, энергетики, транспорта, связи, радиовещания, телевидения, информатики, земли для обеспечения космической деятельности, земли обороны, безопасности и земли иного специального назначения	садоводство	Автомобильный транспорт	Нижегородская область, р-н Богородский, некоммерческое садоводческое товарищество рабочих и служащих Н.Новгорода "Окское", куст 1, линия 8 уч 48
52:24:0030403:58*	465 **	Земли сельскохозяйст венного назначения	Земли промышленности, энергетики, транспорта, связи, радиовещания, телевидения, информатики, земли для обеспечения космической деятельности, земли обороны, безопасности и земли иного специального назначения	садоводство	Автомобильный транспорт	установлено относительно ориентира, расположенного в границах участка. Почтовый адрес ориентира: обл. Нижегородская, р-н Богородский, садоводческое товарищество, "Окское", куст 1 линия 8 уч., дом 49

Кадастровый/ условный номер земельного участка	Площадь земельного участка, м ²	Категория земель исходного земельного участка	Категория земель после изъятия земельного участка	Вид разрешенного использования исходного земельного участка	Вид разрешенного использования земельного участка после изъятия	Адрес (описание местоположения)
52:24:0030403:85*	363 **	Земли сельскохозяйст венного назначения	Земли промышленности, энергетики, транспорта, связи, радиовещания, телевидения, информатики, земли для обеспечения космической деятельности, земли обороны, безопасности и земли иного специального назначения	садоводство	Автомобильный транспорт	Российская Федерация, Нижегородская обл, Богородский муниципальный район, сельское поселение Доскинский сельсовет, п Окский, тер. СНТ Окское, ул куст 1 линия 9, земельный участок 51
52:24:0030403:81	371	Земли сельскохозяйст венного назначения	Земли промышленности, энергетики, транспорта, связи, радиовещания, телевидения, информатики, земли для обеспечения космической деятельности, земли обороны, безопасности и земли иного специального назначения	садоводство	Автомобильный транспорт	Российская Федерация, Нижегородская обл., Богородский район, садоводческое товарищество, "Окское", куст 1 линия 9, уч., дом 54
52:24:0030403:22	363	Земли сельскохозяйст венного назначения	Земли промышленности, энергетики, транспорта, связи, радиовещания, телевидения, информатики, земли для обеспечения космической деятельности, земли обороны, безопасности и земли иного специального назначения	садоводство	Автомобильный транспорт	обл. Нижегородская, р-н Богородский, садоводческое товарищество "Окское", куст 1 линия 10 уч. 57

Кадастровый/ условный номер земельного участка	Площадь земельного участка, м ²	Категория земель исходного земельного участка	Категория земель после изъятия земельного участка	Вид разрешенного использования исходного земельного участка	Вид разрешенного использования земельного участка после изъятия	Адрес (описание местоположения)
52:24:0030403:28	497	Земли сельскохозяйст венного назначения	Земли промышленности, энергетики, транспорта, связи, радиовещания, телевидения, информатики, земли для обеспечения космической деятельности, земли обороны, безопасности и земли иного специального назначения	Для садоводства	Автомобильный транспорт	Российская Федерация, Нижегородская область, Богородский муниципальный район, сельское поселение Доскинский сельсовет, поселок Окский, территория снт Окское, улица куст 1 линия 10, земельный участок 62
52:24:0030403:9	472	Земли сельскохозяйст венного назначения	Земли промышленности, энергетики, транспорта, связи, радиовещания, телевидения, информатики, земли для обеспечения космической деятельности, земли обороны, безопасности и земли иного специального назначения	Для коллективного садоводства	Автомобильный транспорт	Российская Федерация, Нижегородская область, Богородский муниципальный район, сельское поселение Доскинский сельсовет, поселок Окский, территория СНТ Окское, улица куст 1 линия 11, земельный участок 63
52:24:0030403:87	776	Земли сельскохозяйст венного назначения	Земли промышленности, энергетики, транспорта, связи, радиовещания, телевидения, информатики, земли для обеспечения космической деятельности, земли обороны, безопасности и земли иного специального назначения	садоводство	Автомобильный транспорт	Российская Федерация, Нижегородская область, Богородский муниципальный район, сельское поселение Доскинский сельсовет, поселок Окский, территория СНТ Окское, улица куст 1 линия 14, земельный участок 85

Кадастровый/ условный номер земельного участка	Площадь земельного участка, м ²	Категория земель исходного земельного участка	Категория земель после изъятия земельного участка	Вид разрешенного использования исходного земельного участка	Вид разрешенного использования земельного участка после изъятия	Адрес (описание местоположения)
52:24:0040108:21*	549 **	Земли сельскохозяйст венного назначения	Земли промышленности, энергетики, транспорта, связи, радиовещания, телевидения, информатики, земли для обеспечения космической деятельности, земли обороны, безопасности и земли иного специального назначения	Для садоводства	Автомобильный транспорт	установлено относительно ориентира, расположенного в границах участка. Почтовый адрес ориентира: обл. Нижегородская, р-н Богородский, садоводческое товарищество "Родник", массив 2 уч. 17
52:24:0040108:5	843	Земли сельскохозяйст венного назначения	Земли промышленности, энергетики, транспорта, связи, радиовещания, телевидения, информатики, земли для обеспечения космической деятельности, земли обороны, безопасности и земли иного специального назначения	Для садоводства	Автомобильный транспорт	установлено относительно ориентира, расположенного в границах участка. Почтовый адрес ориентира: Нижегородская область, р-н Богородский, тер садоводческое товарищество, тер "Родник", тер участок, 30, второй массив
52:24:0040108:30	780	Земли сельскохозяйст венного назначения	Земли промышленности, энергетики, транспорта, связи, радиовещания, телевидения, информатики, земли для обеспечения космической деятельности, земли обороны, безопасности и земли иного специального назначения	Объекты инженерно- транспортной инфраструктуры; строения для занятий индивидуальной трудо вой деятельностью (без нарушения принципов добрососедства)	Автомобильный транспорт	Нижегородская область, Богородский район, садоводческое товарищество "Родник", массив 2, уч. 31

Кадастровый/ условный номер земельного участка	Площадь земельного участка, м ²	Категория земель исходного земельного участка	Категория земель после изъятия земельного участка	Вид разрешенного использования исходного земельного участка	Вид разрешенного использования земельного участка после изъятия	Адрес (описание местоположения)
52:24:0040108:34	916	Земли сельскохозяйст венного назначения	Земли промышленности, энергетики, транспорта, связи, радиовещания, телевидения, информатики, земли для обеспечения космической деятельности, земли обороны, безопасности и земли иного специального назначения	Для садоводства	Автомобильный транспорт	Местоположение установлено относительно ориентира, расположенного в границах участка. Почтовый адрес ориентира: Российская Федерация, обл. Нижегородская, р-н Богородский, садоводческое товарищество «Родник», массив 2 уч., дом 35.
52:24:0040111:99	880	Земли сельскохозяйст венного назначения	Земли промышленности, энергетики, транспорта, связи, радиовещания, телевидения, информатики, земли для обеспечения космической деятельности, земли обороны, безопасности и земли иного специального назначения	Для садоводства	Автомобильный транспорт	установлено относительно ориентира, расположенного в границах участка. Почтовый адрес ориентира: Нижегородская область, р-н Богородский, тер Садоводческое товарищество "Родник", тер Массив 2, участок № 32
52:24:0040111:98	664	Земли сельскохозяйст венного назначения	Земли промышленности, энергетики, транспорта, связи, радиовещания, телевидения, информатики, земли для обеспечения космической деятельности, земли обороны, безопасности и земли иного специального назначения	для садоводства	Автомобильный транспорт	установлено относительно ориентира, расположенного в границах участка. Почтовый адрес ориентира: Нижегородская область, р-н Богородский, тер садоводческое товарищество, тер "Родник", тер массив 1 уч., уч 98

Кадастровый/ условный номер земельного участка	Площадь земельного участка, м ²	Категория земель исходного земельного участка	Категория земель после изъятия земельного участка	Вид разрешенного использования исходного земельного участка	Вид разрешенного использования земельного участка после изъятия	Адрес (описание местоположения)
52:24:0040111:13	700	Земли сельскохозяйст венного назначения	Земли промышленности, энергетики, транспорта, связи, радиовещания, телевидения, информатики, земли для обеспечения космической деятельности, земли обороны, безопасности и земли иного специального назначения	для садоводства	Автомобильный транспорт	обл. Нижегородская, р-н Богородский, садоводческое товарищество, "Родник", массив 1 уч., дом 3
52:24:0040111:11	614	Земли сельскохозяйст венного назначения	Земли промышленности, энергетики, транспорта, связи, радиовещания, телевидения, информатики, земли для обеспечения космической деятельности, земли обороны, безопасности и земли иного специального назначения	Для садоводства	Автомобильный транспорт	обл. Нижегородская, р-н Богородский, садоводческое товарищество, "Родник", массив 1, участок 1
52:24:0030704:115	725	Земли сельскохозяйст венного назначения	Земли промышленности, энергетики, транспорта, связи, радиовещания, телевидения, информатики, земли для обеспечения космической деятельности, земли обороны, безопасности и земли иного специального назначения	для садоводства	Автомобильный транспорт	Российская Федерация, Нижегородская обл, Богородский муниципальный район, сельское поселение Доскинский сельсовет, п Окский, тер. СНТ Железнодорожник, ул Лесная, земельный участок 100

Кадастровый/ условный номер земельного участка	Площадь земельного участка, м ²	Категория земель исходного земельного участка	Категория земель после изъятия земельного участка	Вид разрешенного использования исходного земельного участка	Вид разрешенного использования земельного участка после изъятия	Адрес (описание местоположения)
52:24:0030704:34***	737	Земли сельскохозяйст венного назначения	Земли промышленности, энергетики, транспорта, связи, радиовещания, телевидения, информатики, земли для обеспечения космической деятельности, земли обороны, безопасности и земли иного специального назначения	Для коллективного садоводства	Автомобильный транспорт	Российская Федерация, Нижегородская область, Богородский муниципальный район, сельское поселение Доскинский сельсовет, поселок Окский, территория СНТ Железнодорожник, улица Лесная, земельный участок 96
52:24:0030704:173	902 +/- 19	Земли сельскохозяйст венного назначения	Земли промышленности, энергетики, транспорта, связи, радиовещания, телевидения, информатики, земли для обеспечения космической деятельности, земли обороны, безопасности и земли иного специального назначения	Для садоводства	Автомобильный транспорт	Российская Федерация, Нижегородская обл, Богородский муниципальный район, сельское поселение Доскинский сельсовет, п Окский, тер. СНТ Железнодорожник, ул Лесная, земельный участок 93
52:24:0030704:154	676	Земли сельскохозяйст венного назначения	Земли промышленности, энергетики, транспорта, связи, радиовещания, телевидения, информатики, земли для обеспечения космической деятельности, земли обороны, безопасности и земли иного специального назначения	Для ведения садоводства	Автомобильный транспорт	Российская Федерация, Нижегородская обл, Богородский муниципальный район, сельское поселение Доскинский сельсовет, п Окский, тер. СНТ Железнодорожник, ул Лесная, земельный участок 99

Кадастровый/ условный номер земельного участка	Площадь земельного участка, м ²	Категория земель исходного земельного участка	Категория земель после изъятия земельного участка	Вид разрешенного использования исходного земельного участка	Вид разрешенного использования земельного участка после изъятия	Адрес (описание местоположения)
52:24:0030403:32	584	Земли сельскохозяйст венного назначения	Земли промышленности, энергетики, транспорта, связи, радиовещания, телевидения, информатики, земли для обеспечения космической деятельности, земли обороны, безопасности и земли иного специального назначения	для садоводства	Автомобильный транспорт	Российская Федерация, Нижегородская область, Богородский муниципальный район, сельское поселение Доскинский сельсовет, поселок Окский, территория снт Окское, улица куст 1 линия 5, земельный участок 30
52:24:0040107:17	757	Земли сельскохозяйст венного назначения	Земли промышленности, энергетики, транспорта, связи, радиовещания, телевидения, информатики, земли для обеспечения космической деятельности, земли обороны, безопасности и земли иного специального назначения	Магазины	Автомобильный транспорт	обл. Нижегородская, р-н Богородский, садоводческое неккоммерческое товарищество "Локатор", участок №40
52:24:0040001:1034	4561	Земли сельскохозяйст венного назначения	Земли промышленности, энергетики, транспорта, связи, радиовещания, телевидения, информатики, земли для обеспечения космической деятельности, земли обороны, безопасности и земли иного специального назначения	Для ведения сельскохозяйств енного производства	Автомобильный транспорт	Нижегородская обл., Богородский р-н, участок, прилегающий к п.Новинки

Кадастровый/ условный номер земельного участка	Площадь земельного участка, м ²	Категория земель исходного земельного участка	Категория земель после изъятия земельного участка	Вид разрешенного использования исходного земельного участка	Вид разрешенного использования земельного участка после изъятия	Адрес (описание местоположения)
52:24:0040108:23	550	Земли сельскохозяйст венного назначения	Земли промышленности, энергетики, транспорта, связи, радиовещания, телевидения, информатики, земли для обеспечения космической деятельности, земли обороны, безопасности и земли иного специального назначения	Для садоводства	Автомобильный транспорт	установлено относительно ориентира, расположенного в границах участка. Почтовый адрес ориентира: обл. Нижегородская, р-н Богородский, садоводческое товарищество "Родник", массив 2 уч. 19
52:24:0040108:1	530	Земли сельскохозяйст венного назначения	Земли промышленности, энергетики, транспорта, связи, радиовещания, телевидения, информатики, земли для обеспечения космической деятельности, земли обороны, безопасности и земли иного специального назначения	Для садоводства	Автомобильный транспорт	установлено относительно ориентира, расположенного в границах участка. Почтовый адрес ориентира: Нижегородская область, р-н Богородский, тер садоводческое товарищество, тер "Родник", тер массив 2 уч., 20
52:24:0040108:6	531	Земли сельскохозяйст венного назначения	Земли промышленности, энергетики, транспорта, связи, радиовещания, телевидения, информатики, земли для обеспечения космической деятельности, земли обороны, безопасности и земли иного специального назначения	Для садоводства	Автомобильный транспорт	установлено относительно ориентира, расположенного в границах участка. Почтовый адрес ориентира: Нижегородская область, р-н Богородский, тер садоводческое товарищество, тер "Родник", массив 2, участок 21

Кадастровый/ условный номер земельного участка	Площадь земельного участка, м ²	Категория земель исходного земельного участка	Категория земель после изъятия земельного участка	Вид разрешенного использования исходного земельного участка	Вид разрешенного использования земельного участка после изъятия	Адрес (описание местоположения)
52:24:0040108:24	530	Земли сельскохозяйст венного назначения	Земли промышленности, энергетики, транспорта, связи, радиовещания, телевидения, информатики, земли для обеспечения космической деятельности, земли обороны, безопасности и земли иного специального назначения	Для садоводства	Автомобильный транспорт	установлено относительно ориентира, расположенного в границах участка. Почтовый адрес ориентира: Нижегородская область, р-н Богородский, тер садоводческое товарищество, тер "Родник", тер 2-ой массив, участок №22
52:24:0040108:3	597	Земли сельскохозяйст венного назначения	Земли промышленности, энергетики, транспорта, связи, радиовещания, телевидения, информатики, земли для обеспечения космической деятельности, земли обороны, безопасности и земли иного специального назначения	Для ведения садоводства	Автомобильный транспорт	обл. Нижегородская, р-н Богородский, садоводческое товарищество "Родник", массив № 2, участок № 23
52:24:0040108:25	596	Земли сельскохозяйст венного назначения	Земли промышленности, энергетики, транспорта, связи, радиовещания, телевидения, информатики, земли для обеспечения космической деятельности, земли обороны, безопасности и земли иного специального назначения	Для садоводства	Автомобильный транспорт	Нижегородская область, р-н Богородский, садоводческое товарищество "Родник", массив 2, уч 24

Кадастровый/ условный номер земельного участка	Площадь земельного участка, м ²	Категория земель исходного земельного участка	Категория земель после изъятия земельного участка	Вид разрешенного использования исходного земельного участка	Вид разрешенного использования земельного участка после изъятия	Адрес (описание местоположения)
52:24:0040108:27	655	Земли сельскохозяйст венного назначения	Земли промышленности, энергетики, транспорта, связи, радиовещания, телевидения, информатики, земли для обеспечения космической деятельности, земли обороны, безопасности и земли иного специального назначения	Для садоводства	Автомобильный транспорт	Нижегородская область, р-н Богородский, тер садоводческое товарищество, тер "Родник", тер массив 2 уч., 26
52:24:0040108:35	533	Земли сельскохозяйст венного назначения	Земли промышленности, энергетики, транспорта, связи, радиовещания, телевидения, информатики, земли для обеспечения космической деятельности, земли обороны, безопасности и земли иного специального назначения	Для садоводства	Автомобильный транспорт	Местоположение установлено относительно ориентира, расположенного в границах участка. Почтовый адрес ориентира: обл. Нижегородская, р-н Богородский, садоводческое товарищество, "Родник", массив 2, участок № 27.
52:24:0040108:29	531	Земли сельскохозяйст венного назначения	Земли промышленности, энергетики, транспорта, связи, радиовещания, телевидения, информатики, земли для обеспечения космической деятельности, земли обороны, безопасности и земли иного специального назначения	Для садоводства	Автомобильный транспорт	обл. Нижегородская, р-н Богородский, садоводческое товарищество, "Родник", массив №2, участок №29

Кадастровый/ условный номер земельного участка	Площадь земельного участка, м ²	Категория земель исходного земельного участка	Категория земель после изъятия земельного участка	Вид разрешенного использования исходного земельного участка	Вид разрешенного использования земельного участка после изъятия	Адрес (описание местоположения)
52:24:0040111:95	550	Земли сельскохозяй- ственного назначения	Земли промышленности, энергетики, транспорта, связи, радиовещания, телевидения, информатики, земли для обеспечения космической деятельности, земли обороны, безопасности и земли иного специального назначения	Для садоводства	Автомобильный транспорт	обл. Нижегородская, р-н Богородский, садоводческое товарищество, "Родник", массив 1, участок № 95.
1	623	данные отсутствуют	Земли промышленности, энергетики, транспорта, связи, радиовещания, телевидения, информатики, земли для обеспечения космической деятельности, земли обороны, безопасности и земли иного специального назначения	данные отсутствуют	Автомобильный транспорт	данные отсутствуют
2	590	данные отсутствуют	Земли промышленности, энергетики, транспорта, связи, радиовещания, телевидения, информатики, земли для обеспечения космической деятельности, земли обороны, безопасности и земли иного специального назначения	данные отсутствуют	Автомобильный транспорт	данные отсутствуют

Кадастровый/ условный номер земельного участка	Площадь земельного участка, м ²	Категория земель исходного земельного участка	Категория земель после изъятия земельного участка	Вид разрешенного использования исходного земельного участка	Вид разрешенного использования земельного участка после изъятия	Адрес (описание местоположения)
3	528	данные отсутствуют	Земли промышленности, энергетики, транспорта, связи, радиовещания, телевидения, информатики, земли для обеспечения космической деятельности, земли обороны, безопасности и земли иного специального назначения	данные отсутствуют	Автомобильный транспорт	данные отсутствуют
4	541	данные отсутствуют	Земли промышленности, энергетики, транспорта, связи, радиовещания, телевидения, информатики, земли для обеспечения космической деятельности, земли обороны, безопасности и земли иного специального назначения	данные отсутствуют	Автомобильный транспорт	данные отсутствуют
6	378	данные отсутствуют	Земли промышленности, энергетики, транспорта, связи, радиовещания, телевидения, информатики, земли для обеспечения космической деятельности, земли обороны, безопасности и земли иного специального назначения	данные отсутствуют	Автомобильный транспорт	данные отсутствуют

Кадастровый/ условный номер земельного участка	Площадь земельного участка, м ²	Категория земель исходного земельного участка	Категория земель после изъятия земельного участка	Вид разрешенного использования исходного земельного участка	Вид разрешенного использования земельного участка после изъятия	Адрес (описание местоположения)
7	324	данные отсутствуют	Земли промышленности, энергетики, транспорта, связи, радиовещания, телевидения, информатики, земли для обеспечения космической деятельности, земли обороны, безопасности и земли иного специального назначения	данные отсутствуют	Автомобильный транспорт	данные отсутствуют
8	400	данные отсутствуют	Земли промышленности, энергетики, транспорта, связи, радиовещания, телевидения, информатики, земли для обеспечения космической деятельности, земли обороны, безопасности и земли иного специального назначения	данные отсутствуют	Автомобильный транспорт	данные отсутствуют
9	286	данные отсутствуют	Земли промышленности, энергетики, транспорта, связи, радиовещания, телевидения, информатики, земли для обеспечения космической деятельности, земли обороны, безопасности и земли иного специального назначения	данные отсутствуют	Автомобильный транспорт	данные отсутствуют

Кадастровый/ условный номер земельного участка	Площадь земельного участка, м ²	Категория земель исходного земельного участка	Категория земель после изъятия земельного участка	Вид разрешенного использования исходного земельного участка	Вид разрешенного использования земельного участка после изъятия	Адрес (описание местоположения)
10	355	данные отсутствуют	Земли промышленности, энергетики, транспорта, связи, радиовещания, телевидения, информатики, земли для обеспечения космической деятельности, земли обороны, безопасности и земли иного специального назначения	данные отсутствуют	Автомобильный транспорт	данные отсутствуют
11	330	данные отсутствуют	Земли промышленности, энергетики, транспорта, связи, радиовещания, телевидения, информатики, земли для обеспечения космической деятельности, земли обороны, безопасности и земли иного специального назначения	данные отсутствуют	Автомобильный транспорт	данные отсутствуют
12	479	данные отсутствуют	Земли промышленности, энергетики, транспорта, связи, радиовещания, телевидения, информатики, земли для обеспечения космической деятельности, земли обороны, безопасности и земли иного специального назначения	данные отсутствуют	Автомобильный транспорт	данные отсутствуют

Кадастровый/ условный номер земельного участка	Площадь земельного участка, м ²	Категория земель исходного земельного участка	Категория земель после изъятия земельного участка	Вид разрешенного использования исходного земельного участка	Вид разрешенного использования земельного участка после изъятия	Адрес (описание местоположения)
13	573	данные отсутствуют	Земли промышленности, энергетики, транспорта, связи, радиовещания, телевидения, информатики, земли для обеспечения космической деятельности, земли обороны, безопасности и земли иного специального назначения	данные отсутствуют	Автомобильный транспорт	данные отсутствуют
14	459	данные отсутствуют	Земли промышленности, энергетики, транспорта, связи, радиовещания, телевидения, информатики, земли для обеспечения космической деятельности, земли обороны, безопасности и земли иного специального назначения	данные отсутствуют	Автомобильный транспорт	данные отсутствуют
15	443	данные отсутствуют	Земли промышленности, энергетики, транспорта, связи, радиовещания, телевидения, информатики, земли для обеспечения космической деятельности, земли обороны, безопасности и земли иного специального назначения	данные отсутствуют	Автомобильный транспорт	данные отсутствуют

Кадастровый/ условный номер земельного участка	Площадь земельного участка, м ²	Категория земель исходного земельного участка	Категория земель после изъятия земельного участка	Вид разрешенного использования исходного земельного участка	Вид разрешенного использования земельного участка после изъятия	Адрес (описание местоположения)
16	541	данные отсутствуют	Земли промышленности, энергетики, транспорта, связи, радиовещания, телевидения, информатики, земли для обеспечения космической деятельности, земли обороны, безопасности и земли иного специального назначения	данные отсутствуют	Автомобильный транспорт	данные отсутствуют
17	618	данные отсутствуют	Земли промышленности, энергетики, транспорта, связи, радиовещания, телевидения, информатики, земли для обеспечения космической деятельности, земли обороны, безопасности и земли иного специального назначения	данные отсутствуют	Автомобильный транспорт	данные отсутствуют
18	516	данные отсутствуют	Земли промышленности, энергетики, транспорта, связи, радиовещания, телевидения, информатики, земли для обеспечения космической деятельности, земли обороны, безопасности и земли иного специального назначения	данные отсутствуют	Автомобильный транспорт	данные отсутствуют

Кадастровый/ условный номер земельного участка	Площадь земельного участка, м ²	Категория земель исходного земельного участка	Категория земель после изъятия земельного участка	Вид разрешенного использования исходного земельного участка	Вид разрешенного использования земельного участка после изъятия	Адрес (описание местоположения)
19	484	данные отсутствуют	Земли промышленности, энергетики, транспорта, связи, радиовещания, телевидения, информатики, земли для обеспечения космической деятельности, земли обороны, безопасности и земли иного специального назначения	данные отсутствуют	Автомобильный транспорт	данные отсутствуют
20	428	данные отсутствуют	Земли промышленности, энергетики, транспорта, связи, радиовещания, телевидения, информатики, земли для обеспечения космической деятельности, земли обороны, безопасности и земли иного специального назначения	данные отсутствуют	Автомобильный транспорт	данные отсутствуют
21	379	данные отсутствуют	Земли промышленности, энергетики, транспорта, связи, радиовещания, телевидения, информатики, земли для обеспечения космической деятельности, земли обороны, безопасности и земли иного специального назначения	данные отсутствуют	Автомобильный транспорт	данные отсутствуют

Кадастровый/ условный номер земельного участка	Площадь земельного участка, м ²	Категория земель исходного земельного участка	Категория земель после изъятия земельного участка	Вид разрешенного использования исходного земельного участка	Вид разрешенного использования земельного участка после изъятия	Адрес (описание местоположения)
22	603	данные отсутствуют	Земли промышленности, энергетики, транспорта, связи, радиовещания, телевидения, информатики, земли для обеспечения космической деятельности, земли обороны, безопасности и земли иного специального назначения	данные отсутствуют	Автомобильный транспорт	данные отсутствуют
23	565	данные отсутствуют	Земли промышленности, энергетики, транспорта, связи, радиовещания, телевидения, информатики, земли для обеспечения космической деятельности, земли обороны, безопасности и земли иного специального назначения	данные отсутствуют	Автомобильный транспорт	данные отсутствуют
24	581	данные отсутствуют	Земли промышленности, энергетики, транспорта, связи, радиовещания, телевидения, информатики, земли для обеспечения космической деятельности, земли обороны, безопасности и земли иного специального назначения	данные отсутствуют	Автомобильный транспорт	данные отсутствуют

Кадастровый/ условный номер земельного участка	Площадь земельного участка, м ²	Категория земель исходного земельного участка	Категория земель после изъятия земельного участка	Вид разрешенного использования исходного земельного участка	Вид разрешенного использования земельного участка после изъятия	Адрес (описание местоположения)
25	590	данные отсутствуют	Земли промышленности, энергетики, транспорта, связи, радиовещания, телевидения, информатики, земли для обеспечения космической деятельности, земли обороны, безопасности и земли иного специального назначения	данные отсутствуют	Автомобильный транспорт	данные отсутствуют

Примечания:

* - земельный участок без координат границ;

** - уточненная площадь земельного участка.

*** - земельный участок с кадастровым номером 52:24:0030704:34 имеет обременения в виде запрета на совершение регистрационных действий, до осуществления изъятия необходимо снятие обременений в соответствии с законодательством РФ.

Земельные участки с кадастровыми номерами: 52:24:0030302:358, 52:24:0040108:34, 52:24:0030403:99, 52:24:0030403:3, 52:24:0030403:93, 52:24:0030403:13, 52:24:0030403:67, 52:24:0030403:6, 52:24:0030403:1, 52:24:0030403:31, 52:24:0030403:133, 52:24:0030403:40, 52:24:0030403:63, 52:24:0030403:103, 52:24:0030403:58, 52:24:0030403:50, 52:24:0030403:87, а также земельные участки с условными номерами: 7, 10, 11, 12, 13, 14, 15, 22

подлежат полному изъятию, так как полностью попадают в границы зоны планируемого размещения линейного объекта (постоянный отвод).

Земельные участки с кадастровыми номерами: 52:24:0030403:100, 52:24:0030403:70, 52:24:0030403:53, 52:24:0030403:37, 52:24:0030403:71, 52:24:0030403:32, 52:24:0030403:10, 52:24:0030403:21, 52:24:0030403:27, 52:24:0030403:41, 52:24:0030403:85, 52:24:0030403:22, 52:24:0030403:28, 52:24:0030403:9, 52:24:0030403:81, 52:24:0030502:301, 52:24:0030502:332, а также земельные участки с условными номерами: 1, 2, 3, 4, 6, 8, 9, 16, 17, 21 подлежат полному изъятию, так как при частичном изъятии площадь сохраняемых в измененных границах земельных участков будет меньше минимально допустимой (400 кв. м), что противоречит градостроительному регламенту зоны Ж-4 (садоводческие товарищества, коллективные сады, дачи), установленному правилами землепользования и застройки сельского поселения Доскинский сельсовет Богородского муниципального района Нижегородской области, утвержденными решением Сельского Совета Доскинского сельсовета Богородского муниципального района Нижегородской области от 19 февраля 2014 г. № 3 (с изменениями).

Земельные участки с кадастровыми номерами: 52:24:0030704:173, 52:24:0030704:34, 52:24:0030704:115, 52:24:0030704:154, 52:24:0040108:21, 52:24:0040108:23, 52:24:0040108:1, 52:24:0040108:6, 52:24:0040108:24, 52:24:0040108:3, 52:24:0040108:25, 52:24:0040108:27, 52:24:0040108:35, 52:24:0040108:29, 52:24:0040108:5, 52:24:0040111:13, 52:24:0040111:95, а также земельные участки с условными номерами: 18, 19, 20, 23, 24, 25 подлежат полному изъятию, так как при частичном изъятии площадь сохраняемых в измененных границах земельных участков будет меньше минимально допустимой (400 кв.м), определенной требованиями п. 6.1 «СП 53.13330.2019. Свод правил. Планировка и застройка территории ведения гражданами садоводства. Здания и сооружения».

Земельные участки с кадастровыми номерами: 52:24:0040111:11, 52:24:0040111:98, 52:24:0040111:99, 52:24:0040108:30 подлежат полному изъятию в связи с невозможностью организации подъезда к указанным земельным участкам.

Земельный участок с кадастровым номером 52:24:0040001:1034 находится в аренде АО «Элитно-семеноводческое хозяйство «Учхоз» и подлежит полному изъятию, так как при частичном изъятии сохраняемый в измененных границах многоконтурный земельный участок будет иметь площадь и конфигурацию, препятствующую ведению хозяйственной деятельности. Земельный участок с кадастровым номером 52:24:0040107:17 имеет вид разрешенного использования «Магазины» и подлежит полному изъятию, так как при частичном изъятии сохраняемый в измененных границах земельный участок будет иметь площадь, препятствующую ведению хозяйственной деятельности.

После процедуры полного изъятия проектом межевания предусмотрен раздел некоторых земельных участков с сохранением исходных земельных участков в измененных границах.

Сведения о земельных участках, образуемых путем раздела изымаемых земельных участков с сохранением земельных участков, раздел которых осуществлен, в измененных границах, в границах зоны планируемого размещения линейного объекта (постоянный отвод)

Условный номер образуемого земельного участка	Номера характерных точек границ образуемого земельного участка	Площадь образуемого земельного участка, м ²	Категория земель	Вид разрешенного использования образуемого земельного участка	Адрес (описание местоположения)	Сведения об отнесении (неотнесении) образуемого земельного участка к территориям общего пользования
52:24:0030403:70:3У1	н71-н75	133	Земли промышленности, энергетики, транспорта, связи, радиовещания, телевидения, информатики, земли для обеспечения	Автомобильный транспорт	Российская Федерация, Нижегородская обл, Богородский муниципальный район, сельское поселение Доскинский сельсовет, п	не относится

Условный номер образуемого земельного участка	Номера характерных точек границ образуемого земельного участка	Площадь образуемого земельного участка, м ²	Категория земель	Вид разрешенного использования образуемого земельного участка	Адрес (описание местоположения)	Сведения об отнесении (неотнесении) образуемого земельного участка к территориям общего пользования
			космической деятельности, земли обороны, безопасности и земли иного специального назначения		Окский, тер. СНТ Окское, ул куст 1 линия 1, земельный участок 3	
52:24:0030403:53:3У1	н66-70	154	Земли промышленности, энергетики, транспорта, связи, радиовещания, телевидения, информатики, земли для обеспечения космической деятельности, земли обороны, безопасности и земли иного специального назначения	Автомобильный транспорт	Российская Федерация, Нижегородская область, Богородский муниципальный район, сельское поселение Доскинский сельсовет, поселок Окский, территория снт Окское, улица куст 1 линия 1, земельный участок 4	не относится
52:24:0030403:37:3У1	н54-57	405	Земли промышленности, энергетики, транспорта, связи, радиовещания, телевидения, информатики, земли для обеспечения космической деятельности, земли обороны, безопасности и земли иного специального назначения	Автомобильный транспорт	обл. Нижегородская, р-н Богородский, садоводческое товарищество, "Окское", куст 1 линия 2 уч., дом 10	не относится
52:24:0030403:100:3У1	н103-н108	269	Земли промышленности, энергетики, транспорта, связи, радиовещания, телевидения, информатики, земли для	Автомобильный транспорт	обл. Нижегородская, р-он Богородский, садоводческое товарищество, «Окское», куст 1 линия 1 уч., дом 7	не относится

Условный номер образуемого земельного участка	Номера характерных точек границ образуемого земельного участка	Площадь образуемого земельного участка, м ²	Категория земель	Вид разрешенного использования образуемого земельного участка	Адрес (описание местоположения)	Сведения об отнесении (неотнесении) образуемого земельного участка к территориям общего пользования
			обеспечения космической деятельности, земли обороны, безопасности и земли иного специального назначения			
52:24:0030403:10:ЗУ1	н12-н22	647	Земли промышленности, энергетики, транспорта, связи, радиовещания, телевидения, информатики, земли для обеспечения космической деятельности, земли обороны, безопасности и земли иного специального назначения	Автомобильный транспорт	Российская Федерация, Нижегородская область, Богородский муниципальный район, сельское поселение Доскинский сельсовет, поселок Окский, территория снт Окское, улица куст 1 линия 5, земельный участок 31	не относится
52:24:0030403:21:ЗУ1	н23-н28	361	Земли промышленности, энергетики, транспорта, связи, радиовещания, телевидения, информатики, земли для обеспечения космической деятельности, земли обороны, безопасности и земли иного специального назначения	Автомобильный транспорт	Российская Федерация, Нижегородская область, Богородский муниципальный район, сельское поселение Доскинский сельсовет, поселок Окский, территория снт Окское, улица куст 1 линия 7, земельный участок 42	не относится
52:24:0030403:27:ЗУ1	н29-н37	316	Земли промышленности, энергетики, транспорта, связи, радиовещания, телевидения,	Автомобильный транспорт	Российская Федерация, Нижегородская обл, Богородский муниципальный район,	не относится

Условный номер образуемого земельного участка	Номера характерных точек границ образуемого земельного участка	Площадь образуемого земельного участка, м ²	Категория земель	Вид разрешенного использования образуемого земельного участка	Адрес (описание местоположения)	Сведения об отнесении (неотнесении) образуемого земельного участка к территориям общего пользования
			информатики, земли для обеспечения космической деятельности, земли обороны, безопасности и земли иного специального назначения		сельское поселение Доскинский сельсовет, п Окский, тер. СНТ Окское, ул куст 1 линия 8, земельный участок 45	
52:24:0030403:41:3У1	н58-н65	221	Земли промышленности, энергетики, транспорта, связи, радиовещания, телевидения, информатики, земли для обеспечения космической деятельности, земли обороны, безопасности и земли иного специального назначения	Автомобильный транспорт	Нижегородская область, р-н Богородский, некоммерческое садоводческое товарищество рабочих и служащих Н.Новгорода "Окское", куст 1, линия 8 уч 48	не относится
52:24:0030403:85:3У1	н90-н96	190	Земли промышленности, энергетики, транспорта, связи, радиовещания, телевидения, информатики, земли для обеспечения космической деятельности, земли обороны, безопасности и земли иного специального назначения	Автомобильный транспорт	Российская Федерация, Нижегородская обл, Богородский муниципальный район, сельское поселение Доскинский сельсовет, п Окский, тер. СНТ Окское, ул куст 1 линия 9, земельный участок 51	не относится
52:24:0030403:81:3У1	н85-н89	115	Земли промышленности, энергетики, транспорта, связи, радиовещания,	Автомобильный транспорт	Российская Федерация, Нижегородская обл., Богородский район,	не относится

Условный номер образуемого земельного участка	Номера характерных точек границ образуемого земельного участка	Площадь образуемого земельного участка, м ²	Категория земель	Вид разрешенного использования образуемого земельного участка	Адрес (описание местоположения)	Сведения об отнесении (неотнесении) образуемого земельного участка к территориям общего пользования
			телевидения, информатики, земли для обеспечения космической деятельности, земли обороны, безопасности и земли иного специального назначения		садоводческое товарищество, "Окское", куст 1 линия 9, уч., дом 54	
52:24:0030403:22:3У1	н234-н238	36	Земли промышленности, энергетики, транспорта, связи, радиовещания, телевидения, информатики, земли для обеспечения космической деятельности, земли обороны, безопасности и земли иного специального назначения	Автомобильный транспорт	обл. Нижегородская, р-н Богородский, садоводческое товарищество "Окское", куст 1 линия 10 уч. 57	не относится
52:24:0030403:28:3У1	н38-н42	451	Земли промышленности, энергетики, транспорта, связи, радиовещания, телевидения, информатики, земли для обеспечения космической деятельности, земли обороны, безопасности и земли иного специального назначения	Автомобильный транспорт	Российская Федерация, Нижегородская область, Богородский муниципальный район, сельское поселение Доскинский сельсовет, поселок Окский, территория снт Окское, улица куст 1 линия 10, земельный участок 62	не относится

Условный номер образуемого земельного участка	Номера характерных точек границ образуемого земельного участка	Площадь образуемого земельного участка, м ²	Категория земель	Вид разрешенного использования образуемого земельного участка	Адрес (описание местоположения)	Сведения об отнесении (неотнесении) образуемого земельного участка к территориям общего пользования
52:24:0030403:9:3У1	н8-н11	387	Земли промышленности, энергетики, транспорта, связи, радиовещания, телевидения, информатики, земли для обеспечения космической деятельности, земли обороны, безопасности и земли иного специального назначения	Автомобильный транспорт	Российская Федерация, Нижегородская область, Богородский муниципальный район, сельское поселение Доскинский сельсовет, поселок Окский, территория СНТ Окское, улица куст 1 линия 11, земельный участок 63	не относится
52:24:0030502:332:3У1	н229-н233	288	Земли промышленности, энергетики, транспорта, связи, радиовещания, телевидения, информатики, земли для обеспечения космической деятельности, земли обороны, безопасности и земли иного специального назначения	Автомобильный транспорт	обл. Нижегородская, р-н Богородский, садоводческое товарищество, "Приокское", линия 1, уч. 29	не относится
52:24:0030502:301:3У1	н114-118	664	Земли промышленности, энергетики, транспорта, связи, радиовещания, телевидения, информатики, земли для обеспечения космической деятельности, земли обороны, безопасности и земли иного специального назначения	Автомобильный транспорт	обл. Нижегородская, р-н Богородский, садоводческое товарищество "Приокское", линия 1, участок 43	не относится

Условный номер образуемого земельного участка	Номера характерных точек границ образуемого земельного участка	Площадь образуемого земельного участка, м ²	Категория земель	Вид разрешенного использования образуемого земельного участка	Адрес (описание местоположения)	Сведения об отнесении (неотнесении) образуемого земельного участка к территориям общего пользования
52:24:0040108:21:3У1	Н178-н183	243	Земли промышленности, энергетики, транспорта, связи, радиовещания, телевидения, информатики, земли для обеспечения космической деятельности, земли обороны, безопасности и земли иного специального назначения	Автомобильный транспорт	установлено относительно ориентира, расположенного в границах участка. Почтовый адрес ориентира: обл. Нижегородская, р-н Богородский, садоводческое товарищество "Родник", массив 2 уч. 17	не относится
52:24:0040108:5:3У1	Н170-н177	549	Земли промышленности, энергетики, транспорта, связи, радиовещания, телевидения, информатики, земли для обеспечения космической деятельности, земли обороны, безопасности и земли иного специального назначения	Автомобильный транспорт	установлено относительно ориентира, расположенного в границах участка. Почтовый адрес ориентира: Нижегородская область, р-н Богородский, тер садоводческое товарищество, тер "Родник", тер участок, 30, второй массив	не относится
52:24:0040108:30:3У1	Н191-н195	230	Земли промышленности, энергетики, транспорта, связи, радиовещания, телевидения, информатики, земли для обеспечения космической деятельности, земли обороны, безопасности и земли иного	Автомобильный транспорт	Нижегородская область, Богородский район, садоводческое товарищество "Родник", массив 2, уч. 31	не относится

Условный номер образуемого земельного участка	Номера характерных точек границ образуемого земельного участка	Площадь образуемого земельного участка, м ²	Категория земель	Вид разрешенного использования образуемого земельного участка	Адрес (описание местоположения)	Сведения об отнесении (неотнесении) образуемого земельного участка к территориям общего пользования
			специального назначения			
52:24:0040111:99:3У1	Н208-н213	361	Земли промышленности, энергетики, транспорта, связи, радиовещания, телевидения, информатики, земли для обеспечения космической деятельности, земли обороны, безопасности и земли иного специального назначения	Автомобильный транспорт	установлено относительно ориентира, расположенного в границах участка. Почтовый адрес ориентира: Нижегородская область, р-н Богородский, тер Садоводческое товарищество "Родник", тер Массив 2, участок № 32	не относится
52:24:0040111:98:3У1	Н201-н207	241	Земли промышленности, энергетики, транспорта, связи, радиовещания, телевидения, информатики, земли для обеспечения космической деятельности, земли обороны, безопасности и земли иного специального назначения	Автомобильный транспорт	установлено относительно ориентира, расположенного в границах участка. Почтовый адрес ориентира: Нижегородская область, р-н Богородский, тер садоводческое товарищество, тер "Родник", тер массив 1 уч., уч 98	не относится
52:24:0040111:13:3У1	Н196-н200	406	Земли промышленности, энергетики, транспорта, связи, радиовещания, телевидения, информатики, земли для обеспечения космической	Автомобильный транспорт	обл. Нижегородская, р-н Богородский, садоводческое товарищество, "Родник", массив 1 уч., дом 3	не относится

Условный номер образуемого земельного участка	Номера характерных точек границ образуемого земельного участка	Площадь образуемого земельного участка, м ²	Категория земель	Вид разрешенного использования образуемого земельного участка	Адрес (описание местоположения)	Сведения об отнесении (неотнесении) образуемого земельного участка к территориям общего пользования
			деятельности, земли обороны, безопасности и земли иного специального назначения			
52:24:0040111:11:3У1	Н759-н762	188	Земли промышленности, энергетики, транспорта, связи, радиовещания, телевидения, информатики, земли для обеспечения космической деятельности, земли обороны, безопасности и земли иного специального назначения	Автомобильный транспорт	обл. Нижегородская, р-н Богородский, садоводческое товарищество, "Родник", массив 1, участок 1	не относится
52:24:0030704:115:3У1	Н130-н135	693	Земли промышленности, энергетики, транспорта, связи, радиовещания, телевидения, информатики, земли для обеспечения космической деятельности, земли обороны, безопасности и земли иного специального назначения	Автомобильный транспорт	Российская Федерация, Нижегородская обл, Богородский муниципальный район, сельское поселение Доскинский сельсовет, п Окский, тер. СНТ Железнодорожник, ул Лесная, земельный участок 100	не относится
52:24:0030704:34:3У1	Н126-н129	601	Земли промышленности, энергетики, транспорта, связи, радиовещания, телевидения, информатики, земли для обеспечения	Автомобильный транспорт	Российская Федерация, Нижегородская область, Богородский муниципальный район, сельское поселение Доскинский сельсовет,	не относится

Условный номер образуемого земельного участка	Номера характерных точек границ образуемого земельного участка	Площадь образуемого земельного участка, м ²	Категория земель	Вид разрешенного использования образуемого земельного участка	Адрес (описание местоположения)	Сведения об отнесении (неотнесении) образуемого земельного участка к территориям общего пользования
			космической деятельности, земли обороны, безопасности и земли иного специального назначения		поселок Окский, территория СНТ Железнодорожник, улица Лесная, земельный участок 96	
52:24:0030704:173:ЗУ1	Н141-н146	587	Земли промышленности, энергетики, транспорта, связи, радиовещания, телевидения, информатики, земли для обеспечения космической деятельности, земли обороны, безопасности и земли иного специального назначения	Автомобильный транспорт	Российская Федерация, Нижегородская обл, Богородский муниципальный район, сельское поселение Доскинский сельсовет, п Окский, тер. СНТ Железнодорожник, ул Лесная, земельный участок 93	не относится
52:24:0030704:154:ЗУ1	Н136-н140	392	Земли промышленности, энергетики, транспорта, связи, радиовещания, телевидения, информатики, земли для обеспечения космической деятельности, земли обороны, безопасности и земли иного специального назначения	Автомобильный транспорт	Российская Федерация, Нижегородская обл, Богородский муниципальный район, сельское поселение Доскинский сельсовет, п Окский, тер. СНТ Железнодорожник, ул Лесная, земельный участок 99	не относится
52:24:0030403:32:ЗУ1	Н43-н53	525	Земли промышленности, энергетики, транспорта, связи, радиовещания, телевидения, информатики, земли для	Автомобильный транспорт	Российская Федерация, Нижегородская область, Богородский муниципальный район, сельское поселение	не относится

Условный номер образуемого земельного участка	Номера характерных точек границ образуемого земельного участка	Площадь образуемого земельного участка, м ²	Категория земель	Вид разрешенного использования образуемого земельного участка	Адрес (описание местоположения)	Сведения об отнесении (неотнесении) образуемого земельного участка к территориям общего пользования
			обеспечения космической деятельности, земли обороны, безопасности и земли иного специального назначения		Доскинский сельсовет, поселок Окский, территория снт Окское, улица куст 1 линия 5, земельный участок 30	
52:24:0030403:71:3У1	Н76-н84	390	Земли промышленности, энергетики, транспорта, связи, радиовещания, телевидения, информатики, земли для обеспечения космической деятельности, земли обороны, безопасности и земли иного специального назначения	Автомобильный транспорт	обл. Нижегородская, р-н Богородский, садоводческое товарищество "Окское", куст 1, линия 5 уч. дом 28	не относится
52:24:0040107:17:3У1	Н165-н169	364	Земли промышленности, энергетики, транспорта, связи, радиовещания, телевидения, информатики, земли для обеспечения космической деятельности, земли обороны, безопасности и земли иного специального назначения	Автомобильный транспорт	обл. Нижегородская, р-н Богородский, садоводческое некоммерческое товарищество "Локатор", участок №40	не относится
52:24:0040001:1034:3У1	Н147-н164	3233	Земли промышленности, энергетики, транспорта, связи, радиовещания, телевидения,	Автомобильный транспорт	Нижегородская обл., Богородский р-н, участок, прилегающий к п.Новинки	не относится

Условный номер образуемого земельного участка	Номера характерных точек границ образуемого земельного участка	Площадь образуемого земельного участка, м ²	Категория земель	Вид разрешенного использования образуемого земельного участка	Адрес (описание местоположения)	Сведения об отнесении (неотнесении) образуемого земельного участка к территориям общего пользования
			информатики, земли для обеспечения космической деятельности, земли обороны, безопасности и земли иного специального назначения			
52:24:0040108:23:3У1	Н713-н717	175	Земли промышленности, энергетики, транспорта, связи, радиовещания, телевидения, информатики, земли для обеспечения космической деятельности, земли обороны, безопасности и земли иного специального назначения	Автомобильный транспорт	установлено относительно ориентира, расположенного в границах участка. Почтовый адрес ориентира: обл. Нижегородская, р-н Богородский, садоводческое товарищество "Родник", массив 2 уч. 19	не относится
52:24:0040108:1:3У1	Н699-н705	154	Земли промышленности, энергетики, транспорта, связи, радиовещания, телевидения, информатики, земли для обеспечения космической деятельности, земли обороны, безопасности и земли иного специального назначения	Автомобильный транспорт	установлено относительно ориентира, расположенного в границах участка. Почтовый адрес ориентира: Нижегородская область, р-н Богородский, тер садоводческое товарищество, тер "Родник", тер массив 2 уч., 20	не относится

Условный номер образуемого земельного участка	Номера характерных точек границ образуемого земельного участка	Площадь образуемого земельного участка, м ²	Категория земель	Вид разрешенного использования образуемого земельного участка	Адрес (описание местоположения)	Сведения об отнесении (неотнесении) образуемого земельного участка к территориям общего пользования
52:24:0040108:6:ЗУ1	Н712-н716	164	Земли промышленности, энергетики, транспорта, связи, радиовещания, телевидения, информатики, земли для обеспечения космической деятельности, земли обороны, безопасности и земли иного специального назначения	Автомобильный транспорт	установлено относительно ориентира, расположенного в границах участка. Почтовый адрес ориентира: Нижегородская область, р-н Богородский, тер садоводческое товарищество, тер "Родник", массив 2, участок 21	не относится
52:24:0040108:24:ЗУ1	Н718-н721	179	Земли промышленности, энергетики, транспорта, связи, радиовещания, телевидения, информатики, земли для обеспечения космической деятельности, земли обороны, безопасности и земли иного специального назначения	Автомобильный транспорт	установлено относительно ориентира, расположенного в границах участка. Почтовый адрес ориентира: Нижегородская область, р-н Богородский, тер садоводческое товарищество, тер "Родник", тер 2-ой массив, участок №22	не относится
52:24:0040108:3:ЗУ1	Н706-н711	278	Земли промышленности, энергетики, транспорта, связи, радиовещания, телевидения, информатики, земли для обеспечения космической деятельности, земли обороны, безопасности и	Автомобильный транспорт	обл. Нижегородская, р-н Богородский, садоводческое товарищество "Родник", массив № 2, участок № 23	не относится

Условный номер образуемого земельного участка	Номера характерных точек границ образуемого земельного участка	Площадь образуемого земельного участка, м ²	Категория земель	Вид разрешенного использования образуемого земельного участка	Адрес (описание местоположения)	Сведения об отнесении (неотнесении) образуемого земельного участка к территориям общего пользования
			земли иного специального назначения			
52:24:0040108:25:3У1	Н722-н726	297	Земли промышленности, энергетики, транспорта, связи, радиовещания, телевидения, информатики, земли для обеспечения космической деятельности, земли обороны, безопасности и земли иного специального назначения	Автомобильный транспорт	Нижегородская область, р-н Богородский, садоводческое товарищество "Родник", массив 2, уч 24	не относится
52:24:0040108:27:3У1	Н733-н739	363	Земли промышленности, энергетики, транспорта, связи, радиовещания, телевидения, информатики, земли для обеспечения космической деятельности, земли обороны, безопасности и земли иного специального назначения	Автомобильный транспорт	Нижегородская область, р-н Богородский, тер садоводческое товарищество, тер "Родник", тер массив 2 уч., 26	не относится
52:24:0040108:35:3У1	Н752-н758	314	Земли промышленности, энергетики, транспорта, связи, радиовещания, телевидения, информатики, земли для обеспечения космической	Автомобильный транспорт	Местоположение установлено относительно ориентира, расположенного в границах участка. Почтовый адрес ориентира: обл.	не относится

Условный номер образуемого земельного участка	Номера характерных точек границ образуемого земельного участка	Площадь образуемого земельного участка, м ²	Категория земель	Вид разрешенного использования образуемого земельного участка	Адрес (описание местоположения)	Сведения об отнесении (неотнесении) образуемого земельного участка к территориям общего пользования
			деятельности, земли обороны, безопасности и земли иного специального назначения		Нижегородская, р-н Богородский, садоводческое товарищество, "Родник", массив 2, участок № 27.	
52:24:0040108:29:3У1	Н746-н751	314	Земли промышленности, энергетики, транспорта, связи, радиовещания, телевидения, информатики, земли для обеспечения космической деятельности, земли обороны, безопасности и земли иного специального назначения	Автомобильный транспорт	обл. Нижегородская, р-н Богородский, садоводческое товарищество, "Родник", массив №2, участок №29	не относится
52:24:0040111:95:3У1	Н1839-н1842	284	Земли промышленности, энергетики, транспорта, связи, радиовещания, телевидения, информатики, земли для обеспечения космической деятельности, земли обороны, безопасности и земли иного специального назначения	Автомобильный транспорт	обл. Нижегородская, р-н Богородский, садоводческое товарищество, "Родник", массив 1, участок № 95.	не относится
1:3У1	Н1785-н1791	575	Земли промышленности, энергетики, транспорта, связи, радиовещания, телевидения, информатики, земли для	Автомобильный транспорт	Данные отсутствуют	не относится

Условный номер образуемого земельного участка	Номера характерных точек границ образуемого земельного участка	Площадь образуемого земельного участка, м ²	Категория земель	Вид разрешенного использования образуемого земельного участка	Адрес (описание местоположения)	Сведения об отнесении (неотнесении) образуемого земельного участка к территориям общего пользования
			обеспечения космической деятельности, земли обороны, безопасности и земли иного специального назначения			
2:ЗУ1	Н1792-н1798	343	Земли промышленности, энергетики, транспорта, связи, радиовещания, телевидения, информатики, земли для обеспечения космической деятельности, земли обороны, безопасности и земли иного специального назначения	Автомобильный транспорт	Данные отсутствуют	не относится
3:ЗУ1	Н1799-н1804	428	Земли промышленности, энергетики, транспорта, связи, радиовещания, телевидения, информатики, земли для обеспечения космической деятельности, земли обороны, безопасности и земли иного специального назначения	Автомобильный транспорт	Данные отсутствуют	не относится
4:ЗУ1	Н1805-н1810	441	Земли промышленности, энергетики, транспорта, связи, радиовещания, телевидения,	Автомобильный транспорт	Данные отсутствуют	не относится

Условный номер образуемого земельного участка	Номера характерных точек границ образуемого земельного участка	Площадь образуемого земельного участка, м ²	Категория земель	Вид разрешенного использования образуемого земельного участка	Адрес (описание местоположения)	Сведения об отнесении (неотнесении) образуемого земельного участка к территориям общего пользования
			информатики, земли для обеспечения космической деятельности, земли обороны, безопасности и земли иного специального назначения			
6:ЗУ1	Н1811-н1816	42	Земли промышленности, энергетики, транспорта, связи, радиовещания, телевидения, информатики, земли для обеспечения космической деятельности, земли обороны, безопасности и земли иного специального назначения	Автомобильный транспорт	Данные отсутствуют	не относится
8:ЗУ1	Н1817-н1823	348	Земли промышленности, энергетики, транспорта, связи, радиовещания, телевидения, информатики, земли для обеспечения космической деятельности, земли обороны, безопасности и земли иного специального назначения	Автомобильный транспорт	Данные отсутствуют	не относится
9:ЗУ1	Н1824-н1827	97	Земли промышленности, энергетики, транспорта, связи, радиовещания,	Автомобильный транспорт	Данные отсутствуют	не относится

Условный номер образуемого земельного участка	Номера характерных точек границ образуемого земельного участка	Площадь образуемого земельного участка, м ²	Категория земель	Вид разрешенного использования образуемого земельного участка	Адрес (описание местоположения)	Сведения об отнесении (неотнесении) образуемого земельного участка к территориям общего пользования
			телевидения, информатики, земли для обеспечения космической деятельности, земли обороны, безопасности и земли иного специального назначения			
16:3У1	Н1828-н1831	297	Земли промышленности, энергетики, транспорта, связи, радиовещания, телевидения, информатики, земли для обеспечения космической деятельности, земли обороны, безопасности и земли иного специального назначения	Автомобильный транспорт	Данные отсутствуют	не относится
17:3У1	Н1832-н1838	310	Земли промышленности, энергетики, транспорта, связи, радиовещания, телевидения, информатики, земли для обеспечения космической деятельности, земли обороны, безопасности и земли иного специального назначения	Автомобильный транспорт	Данные отсутствуют	не относится

Условный номер образуемого земельного участка	Номера характерных точек границ образуемого земельного участка	Площадь образуемого земельного участка, м ²	Категория земель	Вид разрешенного использования образуемого земельного участка	Адрес (описание местоположения)	Сведения об отнесении (неотнесении) образуемого земельного участка к территориям общего пользования
18:3У1	Н1843-н1847	250	Земли промышленности, энергетики, транспорта, связи, радиовещания, телевидения, информатики, земли для обеспечения космической деятельности, земли обороны, безопасности и земли иного специального назначения	Автомобильный транспорт	Данные отсутствуют	не относится
19:3У1	Н1848-н1852	73	Земли промышленности, энергетики, транспорта, связи, радиовещания, телевидения, информатики, земли для обеспечения космической деятельности, земли обороны, безопасности и земли иного специального назначения	Автомобильный транспорт	Данные отсутствуют	не относится
20:3У1	Н1854-н1857	103	Земли промышленности, энергетики, транспорта, связи, радиовещания, телевидения, информатики, земли для обеспечения космической деятельности, земли обороны, безопасности и земли иного специального назначения	Автомобильный транспорт	Данные отсутствуют	не относится

Условный номер образуемого земельного участка	Номера характерных точек границ образуемого земельного участка	Площадь образуемого земельного участка, м ²	Категория земель	Вид разрешенного использования образуемого земельного участка	Адрес (описание местоположения)	Сведения об отнесении (неотнесении) образуемого земельного участка к территориям общего пользования
21:3У1	Н1858-н1866	312	Земли промышленности, энергетики, транспорта, связи, радиовещания, телевидения, информатики, земли для обеспечения космической деятельности, земли обороны, безопасности и земли иного специального назначения	Автомобильный транспорт	Данные отсутствуют	не относится
22:3У1	Н184-н190	278	Земли промышленности, энергетики, транспорта, связи, радиовещания, телевидения, информатики, земли для обеспечения космической деятельности, земли обороны, безопасности и земли иного специального назначения	Автомобильный транспорт	Данные отсутствуют	не относится
24:3У1	Н727-н732	320	Земли промышленности, энергетики, транспорта, связи, радиовещания, телевидения, информатики, земли для обеспечения космической деятельности, земли обороны, безопасности и земли иного специального назначения	Автомобильный транспорт	Данные отсутствуют	не относится

Условный номер образуемого земельного участка	Номера характерных точек границ образуемого земельного участка	Площадь образуемого земельного участка, м ²	Категория земель	Вид разрешенного использования образуемого земельного участка	Адрес (описание местоположения)	Сведения об отнесении (неотнесении) образуемого земельного участка к территориям общего пользования
25:3У1	Н740-н745	280	Земли промышленности, энергетики, транспорта, связи, радиовещания, телевидения, информатики, земли для обеспечения космической деятельности, земли обороны, безопасности и земли иного специального назначения	Автомобильный транспорт	Данные отсутствуют	не относится

Проектом межевания территории предусматривается в том числе изъятие земельных участков, находящихся в государственной или муниципальной собственности, для прекращения права постоянного (бессрочного) пользования, договора аренды земельных участков.

Сведения о земельных участках, образуемых путем раздела с сохранением земельных участков, раздел которых осуществлен, в измененных границах и подлежащих изъятию для государственных нужд, в границах зоны планируемого размещения линейного объекта (постоянный отвод)

Условный номер образуемого земельного участка	Номера характерных точек границ образуемого земельного участка	Площадь образуемого земельного участка, м ²	Категория земель исходного земельного участка	Категория земель образуемого земельного участка	Вид разрешенного использования исходного земельного участка	Вид разрешенного использования образуемого земельного участка	Адрес (описание местоположения)	Сведения об отнесении (неотнесении) образуемых ЗУ к территориям общего пользования
52:24:0030302:385:ЗУ1	Н430-н457	7	Земли	Земли населенных	коммунальное	Улично-	Нижегородская область,	относится

Условный номер образуемого земельного участка	Номера характерных точек границ образуемого земельного участка	Площадь образуемого земельного участка, м ²	Категория земель исходного земельного участка	Категория земель образуемого земельного участка	Вид разрешенного использования исходного земельного участка	Вид разрешенного использования образуемого земельного участка	Адрес (описание местоположения)	Сведения об отнесении (неотнесении) образуемых ЗУ к территориям общего пользования
52:24:0030302:385:ЗУ1(1)	Н430-н433	1	населенных пунктов	пунктов	обслуживание	дорожная сеть	Богородский район, п.Окский, воздушная линия электропередач 0,4 кВ от ЗТП 1880А на жилые дома по ул.Дорожная, ул.Клубная	
52:24:0030302:385:ЗУ1(2)	Н434-н437	1						
52:24:0030302:385:ЗУ1(3)	Н438-н441	1						
52:24:0030302:385:ЗУ1(4)	Н442-н445	1						
52:24:0030302:385:ЗУ1(5)	Н446-н449	1						
52:24:0030302:385:ЗУ1(6)	Н450-н453	1						
52:24:0030302:385:ЗУ1(7)	Н454-н457	1						
52:24:0030301:1246:ЗУ1	Н395-н400	8	Земли населенных пунктов	Земли населенных пунктов	коммунальное обслуживание	Улично-дорожная сеть	Нижегородская область, Богородский район, пос.Окский, воздушная линия электропередач 0,4 кВот ЗТП1855А на жилой фонд (180 домов), протяженность 3800м, инв.№ 81278, лит.Л	относится
52:24:0030301:1246:ЗУ1(1)	Н395-н398	3						
52:24:0030301:1246:ЗУ1(2)	Н399-н400	5						
52:24:0030301:1149:ЗУ1	Н391-н394	0,25	Земли населенных пунктов	Земли населенных пунктов	для эксплуатации газопровода	Улично-дорожная сеть	Нижегородская область, Богородский район, п.Окский, от д. №1 по ул.Комсомольская, вдоль ул.Дорожная и до д. №18 по ул.Полевая, участки №№ 293-294, 337-338, 342-387, 399-406, 451-465	относится
52:24:0040001:1037:ЗУ1	Н662-н688	7751	Земли сельскохозяйственного назначения	Земли промышленности, энергетики, транспорта, связи, радиовещания, телевидения, информатики, земли	Для ведения сельскохозяйственного производства	Автомобильный транспорт	Нижегородская обл., Богородский р-н, участок, прилегающий к п.Новинки	не относится

Условный номер образуемого земельного участка	Номера характерных точек границ образуемого земельного участка	Площадь образуемого земельного участка, м ²	Категория земель исходного земельного участка	Категория земель образуемого земельного участка	Вид разрешенного использования исходного земельного участка	Вид разрешенного использования образуемого земельного участка	Адрес (описание местоположения)	Сведения об отнесении (неотнесении) образуемых ЗУ к территориям общего пользования
				для обеспечения космической деятельности, земли обороны, безопасности и земли иного специального назначения				
52:24:0040001:978:ЗУ1	н608-н661	26215	Земли сельскохозяйственного назначения	Земли промышленности, энергетики, транспорта, связи, радиовещания, телевидения, информатики, земли для обеспечения космической деятельности, земли обороны, безопасности и земли иного специального назначения	Для ведения сельскохозяйственного производства	Автомобильный транспорт	Нижегородская обл., Богородский р-н, участок, прилегающий к п.Новинки	не относится
52:24:0031007:16:ЗУ1	Н583-н596	268	Земли сельскохозяйственного назначения	Земли промышленности, энергетики, транспорта, связи, радиовещания, телевидения, информатики, земли для обеспечения космической	Для сельскохозяйственного производства	Автомобильный транспорт	установлено относительно ориентира, расположенного в границах участка. Почтовый адрес ориентира: Нижегородская область, р-н Богородский, тер п.Окский-п.Доскино	не относится
52:24:0031007:16:ЗУ1(1)	н583-н593	245						
52:24:0031007:16:ЗУ1(2)	н594-н596	23						

Условный номер образуемого земельного участка	Номера характерных точек границ образуемого земельного участка	Площадь образуемого земельного участка, м ²	Категория земель исходного земельного участка	Категория земель образуемого земельного участка	Вид разрешенного использования исходного земельного участка	Вид разрешенного использования образуемого земельного участка	Адрес (описание местоположения)	Сведения об отнесении (неотнесении) образуемых ЗУ к территориям общего пользования
				деятельности, земли обороны, безопасности и земли иного специального назначения				
52:24:0030601:2:ЗУ1	н578-н581	57	Земли сельскохозяйственного назначения	Земли промышленности, энергетики, транспорта, связи, радиовещания, телевидения, информатики, земли для обеспечения космической деятельности, земли обороны, безопасности и земли иного специального назначения	Для садоводства	Автомобильный транспорт	установлено относительно ориентира, расположенного в границах участка. Почтовый адрес ориентира: обл. Нижегородская, р-н Богородский, садоводческое товарищество "Окское", куст 1, линия 15, участок №101	не относится
52:24:0030601:20:ЗУ1	Н582-н585	65	Земли сельскохозяйственного назначения	Земли промышленности, энергетики, транспорта, связи, радиовещания, телевидения, информатики, земли для обеспечения космической деятельности, земли обороны,	садоводство	Автомобильный транспорт	Российская Федерация, Нижегородская обл, Богородский муниципальный район, сельское поселение Доскинский сельсовет, п Окский, тер. СНТ Окское, ул куст 1 линия 16, земельный участок 100	не относится

Условный номер образуемого земельного участка	Номера характерных точек границ образуемого земельного участка	Площадь образуемого земельного участка, м ²	Категория земель исходного земельного участка	Категория земель образуемого земельного участка	Вид разрешенного использования исходного земельного участка	Вид разрешенного использования образуемого земельного участка	Адрес (описание местоположения)	Сведения об отнесении (неотнесении) образуемых ЗУ к территориям общего пользования
				безопасности и земли иного специального назначения				
52:24:0031007:61:3У1	Н597-н607	164	Земли сельскохозяйственного назначения	Земли промышленности, энергетики, транспорта, связи, радиовещания, телевидения, информатики, земли для обеспечения космической деятельности, земли обороны, безопасности и земли иного специального назначения	для организации пожарного выезда ООО"СТЭК"	Автомобильный транспорт	Российская Федерация, Нижегородская обл, Богородский муниципальный район, сельское поселение Доскинский сельсовет, с Доскино, пер Магистральный, земельный участок 5а	не относится
52:24:0031007:61:3У1(1)	Н597-н599	2						
52:24:0031007:61:3У1(2)	Н600-н607	162						
52:24:0030304:88:3У1	Н458-н483	2287	Земли промышленности, энергетики, транспорта, связи, радиовещания, телевидения, информатики, земли для обеспечения космической деятельности, земли обороны, безопасности и земли иного специального назначения	Земли промышленности, энергетики, транспорта, связи, радиовещания, телевидения, информатики, земли для обеспечения космической деятельности, земли обороны, безопасности и земли иного специального назначения	для строительства и эксплуатации производственной базы	Автомобильный транспорт	607611, Нижегородская область, р-н Богородский, п Окский	не относится
52:24:0030304:88:3У1(1)	Н458-н462	111						
52:24:0030304:88:3У1(2)	Н463-н470	380						
52:24:0030304:88:3У1(3)	Н471-н483	1796						

Условный номер образуемого земельного участка	Номера характерных точек границ образуемого земельного участка	Площадь образуемого земельного участка, м ²	Категория земель исходного земельного участка	Категория земель образуемого земельного участка	Вид разрешенного использования исходного земельного участка	Вид разрешенного использования образуемого земельного участка	Адрес (описание местоположения)	Сведения об отнесении (неотнесении) образуемых ЗУ к территориям общего пользования
			обеспечения космической деятельности, земли обороны, безопасности и земли иного специального назначения	специального назначения				
52:24:0030302:48:ЗУ1	Н418-н429	354	Земли населенных пунктов	Земли населенных пунктов	Под торговое-складское и административное назначение	Улично-дорожная сеть	Российская Федерация, Нижегородская обл, Богородский муниципальный район, сельское поселение Доскинский сельсовет, п Окский, ул Новожилова, земельный участок 12	относится
52:24:0030302:5:ЗУ1	Н403-н405	21	Земли населенных пунктов	Земли населенных пунктов	Для ведения личного подсобного хозяйства	Улично-дорожная сеть	Российская Федерация, Нижегородская обл, Богородский муниципальный район, сельское поселение Доскинский сельсовет, п Окский, ул Клубная, земельный участок 9а	относится
52:24:0030302:31:ЗУ1	Н406-н409	80	Земли населенных	Земли населенных пунктов	Для ведения личного	Улично-дорожная	Российская Федерация, Нижегородская обл,	относится

Условный номер образуемого земельного участка	Номера характерных точек границ образуемого земельного участка	Площадь образуемого земельного участка, м ²	Категория земель исходного земельного участка	Категория земель образуемого земельного участка	Вид разрешенного использования исходного земельного участка	Вид разрешенного использования образуемого земельного участка	Адрес (описание местоположения)	Сведения об отнесении (неотнесении) образуемых ЗУ к территориям общего пользования
			пунктов		подсобного хозяйства	сеть	Богородский муниципальный район, сельское поселение Доскинский сельсовет, п Окский, ул Дорожная, земельный участок 29	
52:24:0030301:1:3У1*	Н383-н390	491	Земли населенных пунктов	Земли населенных пунктов	Для ведения личного подсобного хозяйства	Улично-дорожная сеть	Нижегородская область, Богородский район, пос. Окский, ул. Дорожная, д.31	относится
52:24:0030302:40:3У1	Н410-н417	57	Земли населенных пунктов	Земли населенных пунктов	Для ведения личного подсобного хозяйства	Улично-дорожная сеть	Российская Федерация, Нижегородская обл, Богородский муниципальный район, сельское поселение Доскинский сельсовет, п Окский, ул Дорожная, земельный участок 33а	относится
52:24:0030302:40:3У1(1)	Н410-н413	43						
52:24:0030302:40:3У1(2)	Н414-н417	14						
52:24:0030401:15:3У1	Н484-н495	181	Земли сельскохозяйственного назначения	Земли промышленности, энергетики, транспорта, связи, радиовещания, телевидения, информатики, земли для обеспечения космической деятельности, земли обороны, безопасности и земли иного	Для садоводства	Автомобильный транспорт	установлено относительно ориентира, расположенного в границах участка. Ориентир линия «берег» Почтовый адрес ориентира: Нижегородская область, р-н Богородский, тер садоводческое товарищество, тер «Окское», участок №1 «а»	не относится

Условный номер образуемого земельного участка	Номера характерных точек границ образуемого земельного участка	Площадь образуемого земельного участка, м ²	Категория земель исходного земельного участка	Категория земель образуемого земельного участка	Вид разрешенного использования исходного земельного участка	Вид разрешенного использования образуемого земельного участка	Адрес (описание местоположения)	Сведения об отнесении (неотнесении) образуемых ЗУ к территориям общего пользования
				специального назначения				
52:24:0030401:38:ЗУ1	Н504-н507	32	Земли сельскохозяйственного назначения	Земли промышленности, энергетики, транспорта, связи, радиовещания, телевидения, информатики, земли для обеспечения космической деятельности, земли обороны, безопасности и земли иного специального назначения	Для садоводства	Автомобильный транспорт	Российская Федерация, Нижегородская обл, Богородский муниципальный район, сельское поселение Доскинский сельсовет, п Оковский, тер. СНТ Окское, ул куст 1 линия Берег, земельный участок 2а	не относится
52:24:0000000:799:ЗУ1	Н244-н382	1458	Земли сельскохозяйственного назначения	Земли промышленности, энергетики, транспорта, связи, радиовещания, телевидения, информатики, земли для обеспечения космической деятельности, земли обороны, безопасности и земли иного специального назначения	Для коллективного садоводства (земли общего пользования)	Автомобильный транспорт	Нижегородская область, Богородский район, некоммерческое садоводческое товарищество рабочих и служащих Н.Новгорода "Окское"	не относится
52:24:0000000:799:ЗУ1(1)	Н244-н274	13						
52:24:0000000:799:ЗУ1(2)	Н275-н278	33						
52:24:0000000:799:ЗУ1(3)	Н279-н285	54						
52:24:0000000:799:ЗУ1(4)	Н286-н294	98						
52:24:0000000:799:ЗУ1(5)	Н295-н306	121						
52:24:0000000:799:ЗУ1(6)	Н307-н313	140						
52:24:0000000:799:ЗУ1(7)	Н314-н333	428						
52:24:0000000:799:ЗУ1(8)	Н334-н340	150						
52:24:0000000:799:ЗУ1(9)	Н341-н347	108						
52:24:0000000:799:ЗУ1(10)	Н348-н357	97						
52:24:0000000:799:ЗУ1(11)	Н358-н365	60						
52:24:0000000:799:ЗУ1(12)	Н366-н370	56						
52:24:0000000:799:ЗУ1(13)	Н371-н376	68						

Условный номер образуемого земельного участка	Номера характерных точек границ образуемого земельного участка	Площадь образуемого земельного участка, м ²	Категория земель исходного земельного участка	Категория земель образуемого земельного участка	Вид разрешенного использования исходного земельного участка	Вид разрешенного использования образуемого земельного участка	Адрес (описание местоположения)	Сведения об отнесении (неотнесении) образуемых ЗУ к территориям общего пользования
52:24:0000000:799:ЗУ1(14)	Н377-н382	32		назначения				
52:24:0030401:73:ЗУ1	Н508-н511	64	Земли сельскохозяйственного назначения	Земли промышленности, энергетики, транспорта, связи, радиовещания, телевидения, информатики, земли для обеспечения космической деятельности, земли обороны, безопасности и земли иного специального назначения	для садоводства	Автомобильный транспорт	Российская Федерация, Нижегородская область, Богородский муниципальный район, сельское поселение Доскинский сельсовет, п. Окский, территория СНТ Окское, улица куст 1 линия Берег, земельный участок 55а	не относится
52:24:0030403:33:ЗУ1	Н526-н529	120	Земли сельскохозяйственного назначения	Земли промышленности, энергетики, транспорта, связи, радиовещания, телевидения, информатики, земли для обеспечения космической деятельности, земли обороны, безопасности и земли иного специального назначения	Для садоводства	Автомобильный транспорт	Российская Федерация, Нижегородская область, Богородский муниципальный район, сельское поселение Доскинский сельсовет, поселок Окский, территория снт Окское, улица куст 1 линия 11 земельный участок 67	не относится

Условный номер образуемого земельного участка	Номера характерных точек границ образуемого земельного участка	Площадь образуемого земельного участка, м ²	Категория земель исходного земельного участка	Категория земель образуемого земельного участка	Вид разрешенного использования исходного земельного участка	Вид разрешенного использования образуемого земельного участка	Адрес (описание местоположения)	Сведения об отнесении (неотнесении) образуемых ЗУ к территориям общего пользования
52:24:0030403:61:ЗУ1*	Н534-н538	118	Земли сельскохозяйственного назначения	Земли промышленности, энергетики, транспорта, связи, радиовещания, телевидения, информатики, земли для обеспечения космической деятельности, земли обороны, безопасности и земли иного специального назначения	садоводство	Автомобильный транспорт	обл. Нижегородская, р-н Богородский, садоводческое товарищество "Окское", куст 1 линия 11 уч. 68	не относится
52:24:0030403:66:ЗУ1*	Н539-н543	66	Земли сельскохозяйственного назначения	Земли промышленности, энергетики, транспорта, связи, радиовещания, телевидения, информатики, земли для обеспечения космической деятельности, земли обороны, безопасности и земли иного специального назначения	садоводство	Автомобильный транспорт	Российская Федерация, Нижегородская область, Богородский муниципальный район, сельское поселение Доскинский сельсовет, поселок Окский, территория снт Окское, улица куст 1 линия 11, земельный участок 69	не относится
52:24:0030403:51:ЗУ1*	Н530-н533	42	Земли сельскохозяйственного назначения	Земли промышленности,	садоводство	Автомобильный транспорт	Российская Федерация,	не относится

Условный номер образуемого земельного участка	Номера характерных точек границ образуемого земельного участка	Площадь образуемого земельного участка, м ²	Категория земель исходного земельного участка	Категория земель образуемого земельного участка	Вид разрешенного использования исходного земельного участка	Вид разрешенного использования образуемого земельного участка	Адрес (описание местоположения)	Сведения об отнесении (неотнесении) образуемых ЗУ к территориям общего пользования
			Земли государственного назначения	энергетики, транспорта, связи, радиовещания, телевидения, информатики, земли для обеспечения космической деятельности, земли обороны, безопасности и земли иного специального назначения			Нижегородская область, Богородский муниципальный район, сельское поселение Доскинский сельсовет, поселок Окский, территория снт Окское, улица куст 1 линия 11, земельный участок 70	
52:24:0030403:15:ЗУ1*	Н512-н516	38	Земли сельскохозяйственного назначения	Земли промышленности, энергетики, транспорта, связи, радиовещания, телевидения, информатики, земли для обеспечения космической деятельности, земли обороны, безопасности и земли иного специального назначения	садоводство	Автомобильный транспорт	обл. Нижегородская, р-н Богородский, садоводческое товарищество, "Окское", куст 1 линия 12 уч., дом 71	не относится
52:24:0030403:17:ЗУ1*	Н523-н525	18	Земли государственного назначения	Земли промышленности, энергетики, транспорта, связи,	садоводство	Автомобильный транспорт	обл. Нижегородская, р-н Богородский, садоводческое товарищество "Окское",	не относится

Условный номер образуемого земельного участка	Номера характерных точек границ образуемого земельного участка	Площадь образуемого земельного участка, м ²	Категория земель исходного земельного участка	Категория земель образуемого земельного участка	Вид разрешенного использования исходного земельного участка	Вид разрешенного использования образуемого земельного участка	Адрес (описание местоположения)	Сведения об отнесении (неотнесении) образуемых ЗУ к территориям общего пользования
				радиовещания, телевидения, информатики, земли для обеспечения космической деятельности, земли обороны, безопасности и земли иного специального назначения			куст 1, линия 12, уч.78	
52:24:0030403:79:ЗУ1	Н544-н548	31	Земли сельскохозяйственного назначения	Земли промышленности, энергетики, транспорта, связи, радиовещания, телевидения, информатики, земли для обеспечения космической деятельности, земли обороны, безопасности и земли иного специального назначения	садоводство	Автомобильный транспорт	установлено относительно ориентира, расположенного в границах участка. Почтовый адрес ориентира: обл. Нижегородская, р-н Богородский, садоводческое товарищество, "Окское", куст 1 линия 12 уч., дом 72	не относится
52:24:0040107:18:ЗУ1	Н694-н698	57	Земли сельскохозяйственного назначения	Земли промышленности, энергетики, транспорта, связи, радиовещания, телевидения,	Для садоводства	Автомобильный транспорт	Нижегородская обл, р-н Богородский, садоводческое некоммерческое товарищество "Локатор", участок № 22	не относится

Условный номер образуемого земельного участка	Номера характерных точек границ образуемого земельного участка	Площадь образуемого земельного участка, м ²	Категория земель исходного земельного участка	Категория земель образуемого земельного участка	Вид разрешенного использования исходного земельного участка	Вид разрешенного использования образуемого земельного участка	Адрес (описание местоположения)	Сведения об отнесении (неотнесении) образуемых ЗУ к территориям общего пользования
				информатики, земли для обеспечения космической деятельности, земли обороны, безопасности и земли иного специального назначения				
52:24:0040107:6:ЗУ1	Н689-н693	38	Земли сельскохозяйственного назначения	Земли промышленности, энергетики, транспорта, связи, радиовещания, телевидения, информатики, земли для обеспечения космической деятельности, земли обороны, безопасности и земли иного специального назначения	Для садоводства	Автомобильный транспорт	установлено относительно ориентира, расположенного в границах участка. Почтовый адрес ориентира: Нижегородская область, р-н Богородский, тер садоводческое товарищество, тер "Локатор", тер участок, №20	не относится
52:24:0030502:372:ЗУ1	Н559-н577	1954	Земли сельскохозяйственного назначения	Земли промышленности, энергетики, транспорта, связи, радиовещания, телевидения, информатики, земли для обеспечения	садоводство	Автомобильный транспорт	установлено относительно ориентира, расположенного в границах участка. Почтовый адрес ориентира: Нижегородская область, р-н Богородский, тер садоводческое товарищество, тер	не относится

Условный номер образуемого земельного участка	Номера характерных точек границ образуемого земельного участка	Площадь образуемого земельного участка, м ²	Категория земель исходного земельного участка	Категория земель образуемого земельного участка	Вид разрешенного использования исходного земельного участка	Вид разрешенного использования образуемого земельного участка	Адрес (описание местоположения)	Сведения об отнесении (неотнесении) образуемых ЗУ к территориям общего пользования
				космической деятельности, земли обороны, безопасности и земли иного специального назначения			"Приокское", тер ЗОП	
52:24:0030403:16:ЗУ1*	Н517-н522	70	Земли сельскохозяйственного назначения	Земли промышленности, энергетики, транспорта, связи, радиовещания, телевидения, информатики, земли для обеспечения космической деятельности, земли обороны, безопасности и земли иного специального назначения	садоводство	Автомобильный транспорт	обл. Нижегородская, р-н Богородский, некоммерческое садоводческое товарищество рабочих и служащих Н.Новгорода "Окское", куст 1, линия 3, участок №13	не относится
52:24:0030401:30:ЗУ1	Н501-н503	24	Земли сельскохозяйственного назначения	Земли промышленности, энергетики, транспорта, связи, радиовещания, телевидения, информатики, земли для обеспечения космической деятельности, земли	Для садоводства	Автомобильный транспорт	установлено относительно ориентира, расположенного в границах участка. Почтовый адрес ориентира: обл. Нижегородская, р-н Богородский, садоводческое некоммерческое товарищество рабочих и служащих Н. Новгорода "Окское", куст 1, линия	не относится

Условный номер образуемого земельного участка	Номера характерных точек границ образуемого земельного участка	Площадь образуемого земельного участка, м ²	Категория земель исходного земельного участка	Категория земель образуемого земельного участка	Вид разрешенного использования исходного земельного участка	Вид разрешенного использования образуемого земельного участка	Адрес (описание местоположения)	Сведения об отнесении (неотнесении) образуемых ЗУ к территориям общего пользования
				обороны, безопасности и земли иного специального назначения			берег, участок №54-а	
52:24:0030403:88:ЗУ1*	Н772-н775	7	Земли сельскохозяйственного назначения	Земли промышленности, энергетики, транспорта, связи, радиовещания, телевидения, информатики, земли для обеспечения космической деятельности, земли обороны, безопасности и земли иного специального назначения	садоводство	Автомобильный транспорт	установлено относительно ориентира, расположенного в границах участка. Почтовый адрес ориентира: обл. Нижегородская, р-н Богородский, садоводческое товарищество, "Окское", куст 1 линия 7 уч., дом 41	не относится
52:24:0030401:24:ЗУ1*	Н496-н500	64	Земли сельскохозяйственного назначения	Земли промышленности, энергетики, транспорта, связи, радиовещания, телевидения, информатики, земли для обеспечения космической деятельности, земли обороны, безопасности и	Для ведения садоводства	Автомобильный транспорт	Российская Федерация, Нижегородская обл, Богородский муниципальный район, сельское поселение Доскинский сельсовет, п Окский, тер. СНТ Окское, ул куст 1 линия 6, земельный участок 34	не относится

Условный номер образуемого земельного участка	Номера характерных точек границ образуемого земельного участка	Площадь образуемого земельного участка, м ²	Категория земель исходного земельного участка	Категория земель образуемого земельного участка	Вид разрешенного использования исходного земельного участка	Вид разрешенного использования образуемого земельного участка	Адрес (описание местоположения)	Сведения об отнесении (неотнесении) образуемых ЗУ к территориям общего пользования
				земли иного специального назначения				
52:24:0030403:92:ЗУ1	Н549-н552	30	Земли сельскохозяйственного назначения	Земли промышленности, энергетики, транспорта, связи, радиовещания, телевидения, информатики, земли для обеспечения космической деятельности, земли обороны, безопасности и земли иного специального назначения	для садоводства	Автомобильный транспорт	Российская Федерация, Нижегородская обл, Богородский муниципальный район, сельское поселение Доскинский сельсовет, п Оковский, тер. СНТ Окское, ул куст 1 линия 7, земельный участок 39	не относится
52:24:0040111:56:ЗУ1	Н769-н771	50	Земли сельскохозяйственного назначения	Земли промышленности, энергетики, транспорта, связи, радиовещания, телевидения, информатики, земли для обеспечения космической деятельности, земли обороны, безопасности и земли иного специального назначения	Для садоводства	Автомобильный транспорт	установлено относительно ориентира, расположенного в границах участка. Почтовый адрес ориентира: Нижегородская область, р-н Богородский, тер садоводческое товарищество, тер "Родник", тер массив 1, участок 50	не относится

Условный номер образуемого земельного участка	Номера характерных точек границ образуемого земельного участка	Площадь образуемого земельного участка, м ²	Категория земель исходного земельного участка	Категория земель образуемого земельного участка	Вид разрешенного использования исходного земельного участка	Вид разрешенного использования образуемого земельного участка	Адрес (описание местоположения)	Сведения об отнесении (неотнесении) образуемых ЗУ к территориям общего пользования
				назначения				
52:24:0030502:29:ЗУ1	Н553-н558	108	Земли сельскохозяйственного назначения	Земли промышленности, энергетики, транспорта, связи, радиовещания, телевидения, информатики, земли для обеспечения космической деятельности, земли обороны, безопасности и земли иного специального назначения	Для садоводства	Автомобильный транспорт	Российская Федерация, Нижегородская обл, Богородский муниципальный район, сельское поселение Доскинский сельсовет, п Оковский, тер. СНТ Приокское, ул Линия 1в, земельный участок 14в	не относится
52:24:0040111:55:ЗУ1	Н768-н771	204	Земли сельскохозяйственного назначения	Земли промышленности, энергетики, транспорта, связи, радиовещания, телевидения, информатики, земли для обеспечения космической деятельности, земли обороны, безопасности и земли иного специального назначения	Для садоводства	Автомобильный транспорт	Нижегородская область, р-н Богородский, тер садоводческое товарищество, тер "Родник", тер массив 1 уч., 49	не относится

Условный номер образуемого земельного участка	Номера характерных точек границ образуемого земельного участка	Площадь образуемого земельного участка, м ²	Категория земель исходного земельного участка	Категория земель образуемого земельного участка	Вид разрешенного использования исходного земельного участка	Вид разрешенного использования образуемого земельного участка	Адрес (описание местоположения)	Сведения об отнесении (неотнесении) образуемых ЗУ к территориям общего пользования
52:24:0040111:12:ЗУ1	Н764-н767	77	Земли сельскохозяйственного назначения	Земли промышленности, энергетики, транспорта, связи, радиовещания, телевидения, информатики, земли для обеспечения космической деятельности, земли обороны, безопасности и земли иного специального назначения	Для садоводства	Автомобильный транспорт	обл. Нижегородская, р-н Богородский, садоводческое товарищество "Родник", участок 2	не относится
52:24:0030502:191:ЗУ1	н223-н228	72	Земли сельскохозяйственного назначения	Земли промышленности, энергетики, транспорта, связи, радиовещания, телевидения, информатики, земли для обеспечения космической деятельности, земли обороны, безопасности и земли иного специального назначения	Для садоводства	Автомобильный транспорт	Российская Федерация, Нижегородская обл, Богородский муниципальный район, сельское поселение Доскинский сельсовет, п Окский, тер. СНТ Приокское, ул Линия 1, земельный участок 25	не относится
52:24:0030502:71:ЗУ1***	н109-н113	199	Земли сельскохозяйственного назначения	Земли промышленности,	садоводство	Автомобильный транспорт	обл. Нижегородская, р-н Богородский, садоводческое	не относится

Условный номер образуемого земельного участка	Номера характерных точек границ образуемого земельного участка	Площадь образуемого земельного участка, м ²	Категория земель исходного земельного участка	Категория земель образуемого земельного участка	Вид разрешенного использования исходного земельного участка	Вид разрешенного использования образуемого земельного участка	Адрес (описание местоположения)	Сведения об отнесении (неотнесении) образуемых ЗУ к территориям общего пользования
			Земли государственного назначения	энергетики, транспорта, связи, радиовещания, телевидения, информатики, земли для обеспечения космической деятельности, земли обороны, безопасности и земли иного специального назначения			товарищество "Приокское", линия 1, участок 27	
52:24:0030502:338:ЗУ1	Н121-н125	149	Земли сельскохозяйственного назначения	Земли промышленности, энергетики, транспорта, связи, радиовещания, телевидения, информатики, земли для обеспечения космической деятельности, земли обороны, безопасности и земли иного специального назначения	садоводство	Автомобильный транспорт	установлено относительно ориентира, расположенного в границах участка. Почтовый адрес ориентира: обл. Нижегородская, р-н Богородский, садоводческое товарищество, "Приокское", линия 1, дом 5	не относится
52:24:0030502:309:ЗУ1	н239-н243	88	Земли сельскохозяйственного назначения	Земли промышленности, энергетики, транспорта, связи,	садоводство	Автомобильный транспорт	установлено относительно ориентира, расположенного в границах участка. Почтовый адрес ориентира:	не относится

Условный номер образуемого земельного участка	Номера характерных точек границ образуемого земельного участка	Площадь образуемого земельного участка, м ²	Категория земель исходного земельного участка	Категория земель образуемого земельного участка	Вид разрешенного использования исходного земельного участка	Вид разрешенного использования образуемого земельного участка	Адрес (описание местоположения)	Сведения об отнесении (неотнесении) образуемых ЗУ к территориям общего пользования
				радиовещания, телевидения, информатики, земли для обеспечения космической деятельности, земли обороны, безопасности и земли иного специального назначения			обл. Нижегородская, р-н Богородский, садоводческое товарищество, "Приокское", линия 1, дом 7	
52:24:0030403:94:ЗУ1	Н1-н7	146	Земли сельскохозяйственного назначения	Земли промышленности, энергетики, транспорта, связи, радиовещания, телевидения, информатики, земли для обеспечения космической деятельности, земли обороны, безопасности и земли иного специального назначения	садоводство	Автомобильный транспорт	установлено относительно ориентира, расположенного в границах участка. Почтовый адрес ориентира: обл. Нижегородская, р-н Богородский, садоводческое товарищество, "Окское", куст 1 линия 4 уч., дом 21	не относится
52:24:0030403:95:ЗУ1	Н97-н102	30	Земли сельскохозяйственного назначения	Земли промышленности, энергетики, транспорта, связи, радиовещания, телевидения,	ведение садоводства	Автомобильный транспорт	Российская Федерация, Нижегородская область, Богородский район, садоводческое товарищество «Окское», куст 1, линия 4, участок 18	не относится

Условный номер образуемого земельного участка	Номера характерных точек границ образуемого земельного участка	Площадь образуемого земельного участка, м ²	Категория земель исходного земельного участка	Категория земель образуемого земельного участка	Вид разрешенного использования исходного земельного участка	Вид разрешенного использования образуемого земельного участка	Адрес (описание местоположения)	Сведения об отнесении (неотнесении) образуемых ЗУ к территориям общего пользования
				информатики, земли для обеспечения космической деятельности, земли обороны, безопасности и земли иного специального назначения				
52:24:0040111:406:ЗУ1	н214-н222	281	Земли населенных пунктов	Земли промышленности, энергетики, транспорта, связи, радиовещания, телевидения, информатики, земли для обеспечения космической деятельности, земли обороны, безопасности и земли иного специального назначения	Для садоводства	Автомобильный транспорт	Российская Федерация, Нижегородская область, городской округ город Нижний Новгород, сельский поселок Новинки, сад Родник, земельный участок 17	не относится

Примечания:

* - земельный участок без координат границ;

** - уточненная площадь земельного участка;

*** - земельный участок 52:24:0030502:71 имеет обременения в виде запрета на совершение регистрационных действий, до осуществления изъятия необходимо снятие обременений в соответствии с законодательством РФ.

Также проектом межевания территории предусмотрен раздел земельных участков с сохранением земельных участков, раздел которых осуществлен, в измененных границах с последующим изъятием для государственных нужд в границах зоны планируемого размещения линейного объекта (временный отвод) в целях размещения сетей инженерных коммуникаций и демонтажа объектов капитального строительства.

Сведения о земельных участках, образуемых путем раздела с сохранением земельных участков, раздел которых осуществлен, в измененных границах и подлежащих изъятию для государственных нужд, в границах зоны планируемого размещения линейного объекта (временный отвод)

Условный номер образуемого земельного участка	Номера характерных точек границ образуемого земельного участка	Площадь образуемого земельного участка, м ²	Категория земель исходного земельного участка	Категория земель образуемого земельного участка	Вид разрешенного использования исходного земельного участка	Вид разрешенного использования образуемого земельного участка	Адрес (описание местоположения)	Сведения об отнесении (неотнесении) образуемых ЗУ к территориям общего пользования
52:24:0030502:309:ЗУ2	Н1891-н1895	111	Земли сельскохозяйственного назначения	Земли промышленности, энергетики, транспорта, связи, радиовещания, телевидения, информатики, земли для обеспечения космической деятельности, земли обороны, безопасности и земли иного специального назначения	садоводство	Автомобильный транспорт	установлено относительно ориентира, расположенного в границах участка. Почтовый адрес ориентира: обл. Нижегородская, р-н Богородский, садоводческое товарищество,	не относится

Условный номер образуемого земельного участка	Номера характерных точек границ образуемого земельного участка	Площадь образуемого земельного участка, м ²	Категория земель исходного земельного участка	Категория земель образуемого земельного участка	Вид разрешенного использования исходного земельного участка	Вид разрешенного использования образуемого земельного участка	Адрес (описание местоположения)	Сведения об отнесении (неотнесении) образуемых ЗУ к территориям общего пользования
							"Приокское" „ линия 1, дом 7	
52:24:0030502:191:3У2	Н1884-н1890	127	Земли сельскохозяйственного назначения	Земли промышленности, энергетики, транспорта, связи, радиовещания, телевидения, информатики, земли для обеспечения космической деятельности, земли обороны, безопасности и земли иного специального назначения	Для садоводства	Автомобильный транспорт	Российская Федерация, Нижегородская обл, Богородский муниципальный район, сельское поселение Доскинский сельсовет, п Окский, тер. СНТ Приокское, ул Линия 1, земельный участок 25	не относится
52:24:0030403:94:3У2	Н1867-н1873	110	Земли сельскохозяйственного назначения	Земли промышленности, энергетики, транспорта, связи, радиовещания, телевидения, информатики, земли для обеспечения космической деятельности, земли обороны, безопасности и земли иного специального назначения	садоводство	Автомобильный транспорт	установлено относительно ориентира, расположенного в границах участка. Почтовый адрес ориентира: обл. Нижегородская, р-н Богородский, садоводческое товарищество, "Окское" „ куст 1 линия 4 уч., дом 21	не относится
52:24:0030403:95:3У2	Н1874-1883	236	Земли сельскохозяйственного назначения	Земли промышленности, энергетики, транспорта,	ведение садоводства	Автомобильный транспорт	Российская Федерация,	не относится

Условный номер образуемого земельного участка	Номера характерных точек границ образуемого земельного участка	Площадь образуемого земельного участка, м ²	Категория земель исходного земельного участка	Категория земель образуемого земельного участка	Вид разрешенного использования исходного земельного участка	Вид разрешенного использования образуемого земельного участка	Адрес (описание местоположения)	Сведения об отнесении (неотнесении) образуемых ЗУ к территориям общего пользования
			йственного назначения	связи, радиовещания, телевидения, информатики, земли для обеспечения космической деятельности, земли обороны, безопасности и земли иного специального назначения			Нижегородская область, Богородский район, садоводческое товарищество «Окское», куст 1, линия 4, участок 18	
52:24:0040111:406:ЗУ2	Н1896-н1901	172	Земли населенных пунктов	Земли промышленности, энергетики, транспорта, связи, радиовещания, телевидения, информатики, земли для обеспечения космической деятельности, земли обороны, безопасности и земли иного специального назначения	Для садоводства	Автомобильный транспорт	Российская Федерация, Нижегородская область, городской округ город Нижний Новгород, сельский поселок Новинки, сад Родник, земельный участок 17	Не относится

Сведения о земельных участках, находящихся в государственной или муниципальной собственности, в границах зоны планируемого размещения линейного объекта (постоянный отвод), необходимых для размещения линейного объекта

Кадастровый номер земельного участка	Площадь образуемого земельного участка, м ²	Категория земель земельного участка (исходная)	Категория земель земельного участка (предусмотренная проектом межевания)	Вид разрешенного использования земельного участка (исходный)	Вид разрешенного использования земельного участка (предусмотренный проектом межевания)	Адрес (описание местоположения)
52:24:0030304:65	1399	Земли промышленности, энергетики, транспорта, связи, радиовещания, телевидения, информатики, земли для обеспечения космической деятельности, земли обороны, безопасности и земли иного специального назначения	Земли промышленности, энергетики, транспорта, связи, радиовещания, телевидения, информатики, земли для обеспечения космической деятельности, земли обороны, безопасности и земли иного специального назначения	Для объектов придорожного сервиса: размещение магазинов сопутствующей торговли, зданий для организации общественного питания в качестве объектов придорожного сервиса	Автомобильный транспорт	Российская Федерация, Нижегородская область, Богородский муниципальный район, сельское поселение Доскинский сельсовет, п. Окский, ул Дорожная, земельный участок 39
52:24:0030304:66	1399	Земли промышленности, энергетики, транспорта, связи, радиовещания, телевидения, информатики, земли для обеспечения космической деятельности, земли обороны, безопасности и земли иного специального назначения	Земли промышленности, энергетики, транспорта, связи, радиовещания, телевидения, информатики, земли для обеспечения космической деятельности, земли обороны, безопасности и земли иного специального назначения	Для объектов придорожного сервиса: размещение магазинов сопутствующей торговли, зданий для организации общественного питания в качестве объектов придорожного сервиса	Автомобильный транспорт	Российская Федерация, Нижегородская область, Богородский муниципальный район, сельское поселение Доскинский сельсовет, п. Окский, ул Дорожная, земельный участок 37
52:24:0040001:5353	2456	Земли	Земли	для ведения личного	Автомобильный	607635,

Кадастровый номер земельного участка	Площадь образуемого земельного участка, м ²	Категория земель земельного участка (исходная)	Категория земель земельного участка (предусмотренная проектом межевания)	Вид разрешенного использования земельного участка (исходный)	Вид разрешенного использования земельного участка (предусмотренный проектом межевания)	Адрес (описание местоположения)
		сельскохозяйственного назначения	промышленности, энергетики, транспорта, связи, радиовещания, телевидения, информатики, земли для обеспечения космической деятельности, земли обороны, безопасности и земли иного специального назначения	подсобного хозяйства	транспорт	Нижегородская область, р-н Богородский, п Новинки, ул Окская, уч 40/1

Сведения о земельных участках, находящихся в государственной собственности, в границах зоны планируемого размещения линейного объекта, необходимых на период строительства линейного объекта

Кадастровый номер земельного участка	Площадь образуемого земельного участка, м ²	Категория земель земельного участка	Вид разрешенного использования земельного участка	Адрес (описание местоположения)
52:24:0031007:5 52:24:0040001:66 52:24:0030303:3 (ЕЗП 52:24:0000000:60)	141512	Земли промышленности, энергетики, транспорта, связи, радиовещания, телевидения, информатики, земли для обеспечения космической деятельности, земли обороны, безопасности и земли иного специального назначения	Для эксплуатации автомобильной дороги № Р-125	установлено относительно ориентира, расположенного в границах участка. Почтовый адрес ориентира: обл. Нижегородская, автомобильная дорога Р-125 Ряжск-Касимов-Муром-Н.Новгород
52:24:0031007:87	141	Земли промышленности, энергетики, транспорта, связи, радиовещания, телевидения, информатики, земли для обеспечения космической деятельности,	для строительства наземного пешеходного перехода	Нижегородская область, Богородский район, п. Окский на автомобильной дороге (22 ОП РЗ 22К-0125) Ряжск-Касимов-Муром-Н.Новгород, уч.3

Кадастровый номер земельного участка	Площадь образуемого земельного участка, м ²	Категория земель земельного участка	Вид разрешенного использования земельного участка	Адрес (описание местоположения)
		земли обороны, безопасности и земли иного специального назначения		
52:24:0030304:86	30	Земли промышленности, энергетики, транспорта, связи, радиовещания, телевидения, информатики, земли для обеспечения космической деятельности, земли обороны, безопасности и земли иного специального назначения	для строительства надземного пешеходного перехода	Нижегородская область, Богородский район, п. Окский, на автомобильной дороге (22 ОП РЗ 22К-0125) Ряжск-Касимов-Муром-Н.Новгород, уч.1
52:24:0030302:388	46	Земли населенных пунктов	для строительства надземного пешеходного перехода	Нижегородская область, Богородский район, п. Окский, на автомобильной дороге (22 ОП РЗ 22К-0125) Ряжск-Касимов-Муром-Н.Новгород, уч.2
52:24:0040001:7112	810	Земли промышленности, энергетики, транспорта, связи, радиовещания, телевидения, информатики, земли для обеспечения космической деятельности, земли обороны, безопасности и земли иного специального назначения	для эксплуатации автомобильной дороги 0402, 0405-0433, 0435-0446, 0450-0453	Российская Федерация, Нижегородская область, Богородский район, автодороги 0402, 0405-0433, 0435-0446, 0450-0453
52:24:0031007:92	661	Земли промышленности, энергетики, транспорта, связи, радиовещания, телевидения, информатики, земли для обеспечения космической деятельности, земли обороны, безопасности и земли иного специального назначения	для эксплуатации автомобильной дороги 0402, 0405-0433, 0435-0446, 0450-0453	Российская Федерация, Нижегородская область, Богородский район, автодороги 0402, 0405-0433, 0435-0446, 0450-0453
52:24:0031007:88	253	Земли населенных пунктов	для строительства надземного пешеходного перехода	Нижегородская область, Богородский район, п. Окский на автомобильной дороге (22 ОП РЗ 22К:385 -0125) Ряжск-Касимов-Муром-Н.Новгород, уч.4

Сведения о земельных участках, образуемых из земель, государственная собственность на которые не разграничена, в границах зоны планируемого размещения линейного объекта (постоянный отвод)

Условный номер образуемого земельного участка	Номера характерных точек границ образуемого земельного участка	Площадь образуемого земельного участка, м ²	Категория земель образуемого земельного участка	Вид разрешенного использования образуемого земельного участка	Адрес (описание местоположения)	Сведения об отнесении (неотнесении) образуемых ЗУ к территориям общего пользования
52:24:0000000:ЗУ1	Н776-н895	9914	Земли промышленности, энергетики, транспорта, связи, радиовещания, телевидения, информатики, земли для обеспечения космической деятельности, земли обороны, безопасности и земли иного специального назначения	Автомобильный транспорт	Российская федерация, Нижегородская область, Богородский муниципальный округ	не относится
52:24:0000000:ЗУ1(1)	Н776-н779	275				
52:24:0000000:ЗУ1(2)	Н780-н785	55				
52:24:0000000:ЗУ1(3)	Н786-н803	1029				
52:24:0000000:ЗУ1(4)	Н804-н857	5494				
52:24:0000000:ЗУ1(5)	Н858-н861	224				
52:24:0000000:ЗУ1(6)	Н862-н873	268				
52:24:0000000:ЗУ1(7)	Н874-н895	2569				
52:24:0000000:ЗУ2	Н896-н1034	14445	Земли населённых пунктов	Улично-дорожная сеть	Российская федерация, Нижегородская область, Богородский муниципальный округ, п. Окский	относится
52:24:0000000:ЗУ2(1)	Н896-н924	828				
52:24:0000000:ЗУ2(2)	Н925-н1034	13617				
52:24:0000000:ЗУ3	Н1035-н1268	9861	Земли населённых пунктов	Улично-дорожная сеть	Российская федерация, Нижегородская область, Богородский муниципальный округ, п. Окский	относится
52:24:0000000:ЗУ3(1)	Н1035-н1052	611				
52:24:0000000:ЗУ3(2)	Н1053-н1066	29				
52:24:0000000:ЗУ3(3)	Н1067-н1075	73				

Условный номер образуемого земельного участка	Номера характерных точек границ образуемого земельного участка	Площадь образуемого земельного участка, м ²	Категория земель образуемого земельного участка	Вид разрешенного использования образуемого земельного участка	Адрес (описание местоположения)	Сведения об отнесении (неотнесении) образуемых ЗУ к территориям общего пользования
52:24:0000000:ЗУ3(4)	Н1076-н1079	52				
52:24:0000000:ЗУ3(5)	Н1080-н1268	9096				
52:24:0000000:ЗУ4	Н1272-н1453	13560	Земли промышленности, энергетики, транспорта, связи, радиовещания, телевидения, информатики, земли для обеспечения космической деятельности, земли обороны, безопасности и земли иного специального назначения	Автомобильный транспорт	Российская федерация, Нижегородская область, Богородский муниципальный округ	не относится
52:24:0000000:ЗУ4(1)	Н1272-н1362	8087				
52:24:0000000:ЗУ4(2)	Н1363-н1441	5387				
52:24:0000000:ЗУ4(3)	Н1442-н1446	17				
52:24:0000000:ЗУ4(4)	Н1447-н1453	69				
52:24:0000000:ЗУ5	Н1454-н1596	36295				
52:24:0000000:ЗУ5(1)	Н1454-н1569	36081				
52:24:0000000:ЗУ5(2)	Н1570-н1574	13				
52:24:0000000:ЗУ5(3)	Н1575-н1578	29				
52:24:0000000:ЗУ5(4)	Н1579-н1596	172				
52:24:0000000:ЗУ6	Н1597-н1760	15326	Земли промышленности, энергетики, транспорта, связи, радиовещания, телевидения, информатики, земли для обеспечения космической деятельности, земли обороны, безопасности и земли иного специального назначения	Автомобильный транспорт	Российская федерация, Нижегородская область, городской округ город Нижний Новгород	не относится
52:24:0000000:ЗУ6(1)	Н1597-н1599	155				
52:24:0000000:ЗУ6(2)	Н1600-н1608	274				
52:24:0000000:ЗУ6(3)	Н1609-н1717.5	13365				
52:24:0000000:ЗУ6(4)	Н1718-н1721	55				

Условный номер образуемого земельного участка	Номера характерных точек границ образуемого земельного участка	Площадь образуемого земельного участка, м ²	Категория земель образуемого земельного участка	Вид разрешенного использования образуемого земельного участка	Адрес (описание местоположения)	Сведения об отнесении (неотнесении) образуемых ЗУ к территориям общего пользования
52:24:0000000:ЗУ6(5)	Н1722-н1725	24				
52:24:0000000:ЗУ6(6)	Н1726-н1731	41				
52:24:0000000:ЗУ6(7)	Н1732-н1735	5				
52:24:0000000:ЗУ6(8)	Н1736-н1746	550				
52:24:0000000:ЗУ6(9)	Н1747-н1753	375				
52:24:0000000:ЗУ6(10)	Н1754н-н1760	482				
52:24:0031007:ЗУ7	Н1767-н1784	38	Земли населённых пунктов	Улично-дорожная сеть	Российская федерация, Нижегородская область, Богородский муниципальный округ, с. Доскино	относится

Для строительства и эксплуатации проектируемого линейного объекта предусмотрено оформление прав субаренды в отношении части земельного участка с кадастровым номером 52:24:0000000:17, занимаемого полосой отвода железной дороги и находящегося в аренде ОАО «РЖД».

Сведения о частях земельного участка, необходимых на период эксплуатации линейного объекта, в границах зоны планируемого размещения линейного объекта (постоянный отвод), арендуемого ОАО «РЖД»

Условный номер части земельного участка	Площадь части земельного участка, м ²	Категория земель	Вид разрешенного использования земельного участка	Адрес (описание местоположения)
52:24:0000000:17/чзу1	11976	Земли промышленности, энергетики, транспорта, связи, радиовещания, телевидения, информатики, земли для обеспечения космической деятельности, земли обороны, безопасности и земли иного специального назначения	для эксплуатации объектов железнодорожного транспорта	установлено относительно ориентира, расположенного в границах участка. Почтовый адрес ориентира: Нижегородская область, р-н Богородский, тер полоса отвода ФГУП "Горьковская железная дорога" МПС РФ
52:24:0000000:17/чзу2	8200			

Сведения о частях земельного участка, необходимых на период строительства линейного объекта, в границах зоны планируемого размещения линейного объекта (временный отвод), арендуемого ОАО «РЖД»

Условный номер части земельного участка	Площадь части земельного участка, м ²	Категория земель	Вид разрешенного использования земельного участка	Адрес (описание местоположения)
52:24:0000000:17/чзу3	3330	Земли промышленности, энергетики, транспорта, связи, радиовещания, телевидения, информатики, земли для обеспечения космической деятельности, земли обороны, безопасности и земли иного специального назначения	для эксплуатации объектов железнодорожного транспорта	установлено относительно ориентира, расположенного в границах участка. Почтовый адрес ориентира: Нижегородская область, р-н Богородский, тер полоса отвода ФГУП "Горьковская железная дорога" МПС РФ
52:24:0000000:17/чзу4	1736			
52:24:0000000:17/чзу5	5625			
52:24:0000000:17/чзу6	3250			

Проектом межевания территории предусмотрено формирование частей земельных участков или земель, государственная собственность на которые не разграничена, необходимых на период строительства линейных объектов, оформление прав на которые предусмотрено в соответствии с действующим законодательством.

Сведения о частях земельных участков и земель, государственная собственность на которые не разграничена, необходимых на период строительства линейных объектов

Условный номер части земельного участка	Площадь части земельного участка/земель, м ²	Кадастровый номер земельного участка/квартала	Категория земель	Вид разрешенного использования исходного земельного участка	Адрес (описание местоположения)
1	50	52:24:0030302	-	-	Российская Федерация, Нижегородская область, Богородский муниципальный округ, п. Окский
2	38	52:24:0030401:15	Земли сельскохозяйственного назначения	Для садоводства	обл. Нижегородская, р-н Богородский, садоводческое товарищество, "Окское", куст 1, участок №1 "а"
3	67	52:24:0030401	-	-	Российская Федерация, Нижегородская область, Богородский муниципальный округ
4	31	52:24:0030303	-	-	Российская Федерация, Нижегородская область, Богородский муниципальный округ
5	101	52:24:0030403	-	-	Российская Федерация, Нижегородская область, Богородский муниципальный округ
6	9	52:24:0040001	-	-	Российская Федерация, Нижегородская область, г.о.г. Нижний Новгород
7	41	52:24:0030601	-	-	Российская Федерация, Нижегородская область, Богородский муниципальный округ
8	33	52:24:0030601:2	-	-	Российская Федерация, Нижегородская область,

Условный номер части земельного участка	Площадь части земельного участка/земель, м ²	Кадастровый номер земельного участка/квартала	Категория земель	Вид разрешенного использования исходного земельного участка	Адрес (описание местоположения)
					Богородский муниципальный округ
9	36	52:24:0030601	-	-	Российская Федерация, Нижегородская область, Богородский муниципальный округ
10	3	52:24:0040111	-	-	Российская Федерация, Нижегородская область, г.о.г. Нижний Новгород
11	83	52:24:0040001:978	Земли сельскохозяйственного назначения	Для ведения сельскохозяйственного производства	Нижегородская обл., Богородский р-н, участок, прилегающий к п.Новинки
12	616	52:24:0040001:978	Земли сельскохозяйственного назначения	Для ведения сельскохозяйственного производства	Нижегородская обл., Богородский р-н, участок, прилегающий к п.Новинки
13	16	52:24:0040108	-	-	Российская Федерация, Нижегородская область, г.о.г. Нижний Новгород

В целях осуществления переустройства сетей инженерных коммуникаций планируется установление публичных сервитутов в границах зон планируемого размещения линейных объектов, подлежащих реконструкции в связи с изменением ее местоположения. Установление публичного сервитута в отношении земельных участков, предоставленных или принадлежащих гражданам и предназначенных для ведения гражданами садоводства или огородничества для собственных нужд, допускается с учетом требований пункта 5 статьи 39.39 Земельного кодекса РФ.

*Перечень кадастровых номеров существующих земельных участков,
на которых линейный объект может быть размещен на условиях публичного сервитута, в границах зоны
планируемого размещения линейных объектов (сетей водоснабжения), подлежащих реконструкции в связи с
изменением их местоположения*

Кадастровый номер земельного участка, адрес или описание местоположения земельного участка	Перечень и адреса расположенных на земельном участке объектов недвижимого имущества (при наличии сведений в ЕГРН)
52:24:0000000:799 (Нижегородская область, Богородский район, некоммерческое садоводческое товарищество рабочих и служащих Н.Новгорода "Окское")	-
52:24:0030402:132 (Российская Федерация, Нижегородская область, Богородский муниципальный район, сельское поселение Доскинский сельсовет, поселок Окский, территория снт Окское, улица куст 1 линия Берег, земельный участок 24А)	52:24:0030401:256 (Российская Федерация, Нижегородская область, Богородский район, снт "Окское", куст 1, линия берег, уч.24а)
52:24:0030402:386 (Нижегородская область, р-н Богородский, некоммерческое садоводческое товарищество рабочих и служащих Н.Новгорода "Окское", куст 1, линия берег, участок №26 А)	52:24:0030401:75 (Российская Федерация, Нижегородская область, Богородский район, некоммерческое садоводческое товарищество рабочих и служащих Н. Новгорода «Окское», куст 1, линия Берег, уч. 26А)
52:24:0030401:43 (Российская Федерация, Нижегородская обл, Богородский муниципальный район, сельское поселение Доскинский сельсовет, п Окский, тер. СНТ Окское, ул куст 1 линия Берег, земельный участок 28А)	52:24:0030401:53 (Российская Федерация, Нижегородская область, Богородский муниципальный район, сельское поселение Доскинский сельсовет,тер снт Окское, ул Куст 1 линия Берег, д 1а)
52:24:0030402:355 (Российская Федерация, Нижегородская обл., Богородский муниципальный район, сельское поселение Доскинский сельсовет, п. Окский, тер. СНТ Окское, ул. куст 1 линия Берег, земельный участок 30а)	-
52:24:0030401:39 (Российская Федерация, Нижегородская обл, Богородский муниципальный район, сельское поселение Доскинский сельсовет, п Окский, тер. СНТ Окское, ул куст 1 линия Берег, земельный участок 34а)	-
52:24:0030401:44 (Нижегородская область, р-н Богородский, некоммерческое садоводческое товарищество рабочих и служащих Н. Новгорода "Окское", куст 1, линия Берег, участок 36 А)	-
52:24:0030502:270 (Российская Федерация, Нижегородская область, муниципальный округ Богородский, сельский поселок Окский,	-

Кадастровый номер земельного участка, адрес или описание местоположения земельного участка	Перечень и адреса расположенных на земельном участке объектов недвижимого имущества (при наличии сведений в ЕГРН)
территория СНТ Приокское, улица Линия 1в, земельный участок 2в)	
52:24:0030502:372 (обл. Нижегородская, р-н Богородский, садоводческое товарищество, "Приокское", ЗОП)	-
52:24:0030502:29 (Российская Федерация, Нижегородская обл, Богородский муниципальный район, сельское поселение Доскинский сельсовет, п Окский, тер. СНТ Приокское, ул Линия 1в, земельный участок 14в)	-
52:24:0030402:45 (Российская Федерация, Нижегородская обл, Богородский муниципальный район, сельское поселение Доскинский сельсовет, п Окский, тер. СНТ Окское, ул куст 6 линия 5, земельный участок 1)	52:24:0030501:1835 (Российская Федерация, Нижегородская Область, Богородский Муниципальный Район, Сельское Поселение Доскинский Сельсовет, Поселок Окский, Территория СНТ Окское, Улица куст 6 линия 5, Дом 1)

Перечень кадастровых номеров существующих земельных участков, на которых линейный объект может быть размещен на условиях публичного сервитута, в границах зоны планируемого размещения линейных объектов (сетей газоснабжения), подлежащих реконструкции в связи с изменением их местоположения

Кадастровый номер земельного участка, адрес или описание местоположения земельного участка	Перечень и адреса расположенных на земельном участке объектов недвижимого имущества (при наличии сведений в ЕГРН)
52:24:0030304:88 (Нижегородская область, р-н Богородский, п Окский)	52:24:0030304:56 (Нижегородская обл, р-н Богородский, пос. Окский, Южная сторона, участок 2)
52:24:0030301:2541 (Нижегородская область, Богородский район, п. Окский, ул. Строительная, д. 2)	52:24:0030301:760 (Нижегородская область, Богородский район, Доскинский, п Окский, ул Строительная, д.2)
52:24:0031007:13 (обл. Нижегородская, р-н Богородский, п. Окский, ул. Дорожная, дом 1б)	52:24:0031007:72 (Нижегородская область, р-н Богородский, п Окский, ул Дорожная, д 1б)
52:24:0031007:88 (Нижегородская область, Богородский район, п. Окский на автомобильной дороге (22 ОП РЗ 22К-0125) Ряжск-Касимов-Муром-Н.Новгород, уч.4)	52:24:0000000:1121 (Российская Федерация, Нижегородская область, р-н Богородский, а/д (22 ОП РЗ 22К-0125) Ряжск-Касимов-Муром-Н.Новгород)

Кадастровый номер земельного участка, адрес или описание местоположения земельного участка	Перечень и адреса расположенных на земельном участке объектов недвижимого имущества (при наличии сведений в ЕГРН)
52:24:0031007:26 (обл Нижегородская, р-н Богородский, п Окский, ул Дорожная, 2 А)	-
52:24:0030301:225 (Нижегородская обл, р-н Богородский, п Окский, ул Комсомольская, участок № 1/1)	-
52:24:0000000:60 (обл. Нижегородская, автомобильная дорога Р-125 Рязск-Касимов-Муром-Н.Новгород)	0:0:0:434(52), 0:0:0:435(52), 52:00:0000000:395, 52:00:0000000:428, 52:00:0000000:430, 52:00:0000000:453, 52:00:0000000:457, 52:00:0000000:460, 52:24:0000000:1064, 52:24:0000000:1068, 52:24:0000000:1118, 52:24:0000000:878, 52:24:0000000:879, 52:24:0040001:2025, 52:00:0000000:155428, 52:24:0040001:8416, 52:00:0000000:156120, 0:0:0:3555, 52:00:0000000:156212
52:24:0031007:73 (Нижегородская область, Богородский район, п.Окский, у дома №2а по ул.Дорожная, участки №№280-281, №№239-241)	-
52:24:0030301:1156(Нижегородская область, Богородский район, п.Окский, от д.№1 до д.№23 по ул.Строителей, у д.№1, д.№2 на ул.Комсомольская, участки №№214-216, №228, №№230-232, №№234-235, №237, №№240-241, №244, №246-249, №251-256, №№277-279, №№282-283)	-
52:24:0030301:1013(Нижегородская область, Богородский район, п.Окский, воздушная линия электропередач 0,4 кВ от зТП 1852А до жилых домов по ул.Ветеранов, ул.Комсомольской, до 2-х скважин в п.Окский)	-
52:24:0030301:1149(Нижегородская область, Богородский район, п.Окский, от д. №1 по ул.Комсомольская, вдоль ул.Дорожная и до д. №18 по ул.Полевая, участки №№ 293-294, 337-338, 342-387, 399-406, 451-465)	-
52:24:0030302:337(Нижегородская область, Богородский район, п.Окский, от д.№9 по ул.Клубная и вдоль ул.Дорожная до д.№9, участки №№ 134-164, №№174-189)	-

*Перечень кадастровых номеров существующих земельных участков,
на которых линейный объект может быть размещен на условиях публичного сервитута, в границах зоны
планируемого размещения линейных объектов (сетей связи), подлежащих реконструкции в связи с изменением их
местоположения*

Кадастровый номер земельного участка, адрес или описание местоположения земельного участка	Перечень и адреса расположенных на земельном участке объектов недвижимого имущества (при наличии сведений в ЕГРН)
52:24:0030301:1149(Нижегородская область, Богородский район, п.Окский, от д. №1 по ул.Комсомольская, вдоль ул.Дорожная и до д. №18 по ул.Полевая, участки №№ 293-294, 337-338, 342-387, 399-406, 451-465)	-
52:24:0031007:73 (Нижегородская область, Богородский район, п.Окский, у дома №2а по ул.Дорожная, участки №№280-281, №№239-241)	-
52:24:0030301:94 (Российская Федерация, Нижегородская обл, Богородский муниципальный район, сельское поселение Доскинский сельсовет, п Окский, ул Дорожная, земельный участок 2)	52:24:0030301:721 (Нижегородская область, Богородский район, Доскинский, п Окский, ул Дорожная, д.2)
52:24:0030301:21 (обл. Нижегородская, р-н Богородский, Доскинская с/адм., п. Окский., ул. Дорожная, дом 3)	52:24:0030301:576 (Нижегородская обл, р-н Богородский, п Окский, ул Дорожная, дом 3)
52:24:0030301:516 (Российская Федерация, Нижегородская обл, Богородский муниципальный район, сельское поселение Доскинский сельсовет, п Окский, ул Дорожная, земельный участок 5)	52:24:0030302:82 (Нижегородская обл, р-н Богородский, п Окский, ул Дорожная, дом 5)
52:24:0030301:463 (обл. Нижегородская, р-н Богородский, Доскинская с/адм., п. Окский, ул. Дорожная, дом 6)	52:24:0030301:2535 (обл. Нижегородская, р-н Богородский, Доскинская с/адм., п. Окский, ул. Дорожная, дом 6)
52:24:0030301:464 (Российская Федерация, Нижегородская обл, Богородский муниципальный район, сельское поселение Доскинский сельсовет, п Окский, ул Дорожная, земельный участок 7)	52:24:0030301:1061 (Российская Федерация, Нижегородская область, Богородский муниципальный район, сельское поселение Доскинский сельсовет, поселок Окский, улица Дорожная, дом 7/1)
52:24:0030301:1322 (Российская Федерация, Нижегородская область, Богородский муниципальный район , сельское поселение Доскинский сельсовет, п Окский, ул Дорожная, земельный участок 8)	52:24:0030301:728 (Нижегородская область, Богородский район, Доскинский, п Окский, ул Дорожная, д.8)
52:24:0030301:1323 (Российская Федерация, Нижегородская область, Богородский муниципальный район, сельское поселение Доскинский сельсовет, п Окский, ул Дорожная, земельный участок 8д)	52:24:0030301:1461 (Российская Федерация, Нижегородская область, Богородский муниципальный округ, сп. Окский, ул Дорожная, д. 8д)
52:24:0030301:99 (обл. Нижегородская, р-н Богородский, Доскинская с/адм., п. Окский., ул. Дорожная, д. 8 а)	-
52:24:0030302:377(Нижегородская область, р-н Богородский, п Окский,	52:24:0030301:1174 (Нижегородская область, р-н Богородский, п Окский)

Кадастровый номер земельного участка, адрес или описание местоположения земельного участка	Перечень и адреса расположенных на земельном участке объектов недвижимого имущества (при наличии сведений в ЕГРН)
воздушная линия электропередач 0,4 к.В отЗТП 1880А на жилые дома по ул.Советской, ул.Новожилова.)	
52:24:0030302:11 (Нижегородская область, р-н Богородский, п. Окский, ул. Клубная, д. 7)	52:24:0030302:156 (Нижегородская область, Богородский район, Доскинский, п Окский, ул Клубная, д.7)
52:24:0030301:103 (Российская Федерация, Нижегородская обл, Богородский муниципальный район, сельское поселение Доскинский сельсовет, п Окский, ул Дорожная, земельный участок 14а)	52:24:0030301:1158 (Нижегородская область, Богородский район, пос.Окский, ул.Дорожная, д.14а)
52:24:0030502:372 (обл. Нижегородская, р-н Богородский, садоводческое товарищество, "Приокское", ЗОП)	-
52:24:0030502:157 (Российская Федерация, Нижегородская обл, Богородский муниципальный район, сельское поселение Доскинский сельсовет, п Окский, тер. СНТ Приокское, ул Линия 1, земельный участок 1)	52:24:0030502:479 (Нижегородская обл, р-н Богородский, СНТ "Приокское", линия 1, д 1)
52:24:0030502:338 (обл. Нижегородская, р-н Богородский, садоводческое товарищество, "Приокское", линия 1, дом 5.)	-
52:24:0030502:309 (обл. Нижегородская, р-н Богородский, садоводческое товарищество, "Приокское", линия 1, дом 7.)	-
52:24:0040001:978 (Нижегородская обл., Богородский р-н, участок, прилегающий к п.Новинки)	52:24:0000000:82 (обл. Нижегородская, район Богородский, участок, прилегающий к п. Новинки); 52:24:0040001:106

Перечень кадастровых номеров существующих земельных участков, на которых линейный объект может быть размещен на условиях публичного сервитута, в границах зоны планируемого размещения линейных объектов (сетей водоотведения), подлежащих реконструкции в связи с изменением их местоположения

Кадастровый номер земельного участка, адрес или описание местоположения земельного участка	Перечень и адреса расположенных на земельном участке объектов недвижимого имущества (при наличии сведений в ЕГРН)

Кадастровый номер земельного участка, адрес или описание местоположения земельного участка	Перечень и адреса расположенных на земельном участке объектов недвижимого имущества (при наличии сведений в ЕГРН)
52:24:0031007:16 (обл. Нижегородская, р-н Богородский, п.Окский-п.Доскино)	-
52:24:0030304:88 (Нижегородская область, р-н Богородский, п Окский)	52:24:0030304:56 (Нижегородская обл, р-н Богородский, пос. Окский, Южная сторона, участок 2)

Перечень кадастровых номеров существующих земельных участков, на которых линейный объект может быть размещен на условиях публичного сервитута, в границах зоны планируемого размещения линейных объектов (сетей электроснабжения 0,4 кВ), подлежащих реконструкции в связи с изменением их местоположения

Кадастровый номер земельного участка, адрес или описание местоположения земельного участка	Перечень и адреса расположенных на земельном участке объектов недвижимого имущества (при наличии сведений в ЕГРН)
52:24:0030302:10 (Российская Федерация, Нижегородская обл, Богородский муниципальный район, сельское поселение Доскинский сельсовет, п Окский, ул Клубная, земельный участок 5)	52:24:0030302:155 (Нижегородская область, р-н Богородский, п Окский, ул Клубная, д 5)
52:24:0030302:11 (Нижегородская область, р-н. Богородский, п. Окский, ул. Клубная, д. 7)	52:24:0030302:156 (Нижегородская область, Богородский район, Доскинский, п Окский, ул Клубная, д.7)
52:24:0030302:385(Нижегородская область, Богородский район, п.Окский, воздушная линия электропередач 0,4 кВ от ЗТП 1880А на жилые дома по ул.Дорожная, ул.Клубная)	52:24:0030301:1171 (Нижегородская область, р-н Богородский, п Окский)
52:24:0030302:29 (Российская Федерация, Нижегородская обл, Богородский муниципальный район, сельское поселение Доскинский сельсовет, п Окский, ул Дорожная, земельный участок 25)	-
52:24:0030302:30 (Российская Федерация, Нижегородская обл, Богородский муниципальный район, сельское поселение Доскинский сельсовет, п Окский, ул Дорожная, земельный участок 27)	52:24:0030302:352 (Нижегородская область, р-н. Богородский, п. Окский, ул. Дорожная, д. 4), 52:24:0030302:397 (Российская Федерация, Нижегородская область, р-н Богородский, п Окский, ул Дорожная, д 27)
52:24:0030302:31 (Российская Федерация, Нижегородская обл, Богородский муниципальный район, сельское поселение Доскинский сельсовет, п Окский, ул Дорожная, земельный участок 29)	52:24:0030302:91 (Нижегородская обл, р-н Богородский, п Окский, ул Дорожная, дом 29)

Кадастровый номер земельного участка, адрес или описание местоположения земельного участка	Перечень и адреса расположенных на земельном участке объектов недвижимого имущества (при наличии сведений в ЕГРН)
52:24:0030302:326 (Нижегородская область, р-н Богородский, п Окский, ул Дорожная, дом 31 "А")	52:24:0030302:380 (Нижегородская область, р-н Богородский, с/с Доскинский, п Окский, ул Дорожная, д 31-а)
52:24:0030302:327 (Нижегородская область, р-н Богородский, п Окский, ул Дорожная, дом 31 "А")	-
52:24:0030302:52 (обл. Нижегородская, р-н Богородский, Доскинская с/адм., п. Окский, ул. Дорожная, дом 33)	-
52:24:0030302:53 (Российская Федерация, Нижегородская обл, Богородский муниципальный район, сельское поселение Доскинский сельсовет, п Окский, ул Дорожная, земельный участок 35а)	-
52:24:0030302:40 (Российская Федерация, Нижегородская обл, Богородский муниципальный район, сельское поселение Доскинский сельсовет, п Окский, ул Дорожная, земельный участок 33а)	-
52:24:0030401:15 (обл. Нижегородская, р-н Богородский, садоводческое товарищество, "Окское", куст 1, участок №1 "а")	52:24:0030401:53 (Российская Федерация, Нижегородская область, Богородский муниципальный район, сельское поселение Доскинский сельсовет, тер снт Окское, ул Куст 1 линия Берег, д 1а)
52:24:0030401:38 (Российская Федерация, Нижегородская обл, Богородский муниципальный район, сельское поселение Доскинский сельсовет, п Окский, тер. СНТ Окское, ул куст 1 линия Берег, земельный участок 2а)	52:24:0030401:70 (Российская Федерация, Нижегородская обл, Богородский муниципальный округ, сп. Окский, тер. СНТ Окское, ул куст 1 линия Берег, д. 2а)
52:24:0030402:259 (Российская Федерация, Нижегородская обл, Богородский муниципальный район, сельское поселение Доскинский сельсовет, п Окский, тер. СНТ Окское, ул куст 1 линия Берег, земельный участок 3а)	-
52:24:0000000:799(Нижегородская область, Богородский район, некоммерческое садоводческое товарищество рабочих и служащих Н.Новгорода "Окское")	-
52:24:0030401:29 (Российская Федерация, Нижегородская обл, Богородский муниципальный район, сельское поселение Доскинский сельсовет, п Окский, тер. СНТ Окское, ул куст 1 линия Берег, земельный участок 4а)	-
52:24:0030403:16 (обл. Нижегородская, р-н Богородский, некоммерческое садоводческое товарищество рабочих и служащих Н.Новгорода "Окское", куст 1, линия 3, участок №13)	-

Кадастровый номер земельного участка, адрес или описание местоположения земельного участка	Перечень и адреса расположенных на земельном участке объектов недвижимого имущества (при наличии сведений в ЕГРН)
52:24:0030403:34 (обл. Нижегородская, р-н Богородский, садоводческое товарищество, "Окское", куст 1 линия 3 уч. 15)	-
52:24:0030401:24 (Российская Федерация, Нижегородская обл, Богородский муниципальный район, сельское поселение Доскинский сельсовет, п Окский, тер. СНТ Окское, ул куст 1 линия 6, земельный участок 34)	52:24:0030403:137 (Российская Федерация, Нижегородская область, Богородский муниципальный район, садоводческое товарищество «Окское», куст 1, линия 6, дом 34)
52:24:0030403:92 (Российская Федерация, Нижегородская обл, Богородский муниципальный район, сельское поселение Доскинский сельсовет, п Окский, тер. СНТ Окское, ул куст 1 линия 7, земельный участок 39)	-
52:24:0030403:88 (Местоположение установлено относительно ориентира, расположенного в границах участка. Почтовый адрес ориентира: обл. Нижегородская, р-н Богородский, садоводческое товарищество, "Окское", куст 1 линия 7 уч., дом 41)	-
52:24:0030403:8 (Российская Федерация, Нижегородская область, Богородский муниципальный район, сельское поселение Доскинский сельсовет, поселок Окский, территория СНТ Окское, улица куст 1 линия 10, земельный участок 61)	52:24:0030403:124 (Нижегородская область, Богородский район, с/т "Окское" [куст 1 линия 10 д 61])
52:24:0030403:33 (Российская Федерация, Нижегородская область, Богородский муниципальный район, сельское поселение Доскинский сельсовет, поселок Окский, территория снт Окское, улица куст 1 линия 11 земельный участок 67)	52:24:0030403:134 (Российская Федерация, Нижегородская область, Богородский район, некоммерческое садоводческое товарищество рабочих и служащих Н.Новгорода "Окское", куст 1, линия 11, д 67)
52:24:0030403:61 (Местоположение установлено относительно ориентира, расположенного в границах участка. Почтовый адрес ориентира: обл. Нижегородская, р-н Богородский, садоводческое товарищество "Окское", куст 1 линия 11 уч. 68.)	-
52:24:0030403:66 (Российская Федерация, Нижегородская область, Богородский муниципальный район, сельское поселение Доскинский сельсовет, поселок Окский, территория снт Окское, улица куст 1 линия 11, земельный участок 69)	-
52:24:0030403:51 (Российская Федерация, Нижегородская область, Богородский муниципальный район, сельское поселение Доскинский сельсовет, поселок Окский, территория снт Окское, улица куст 1 линия 11, земельный участок 70)	-

Кадастровый номер земельного участка, адрес или описание местоположения земельного участка	Перечень и адреса расположенных на земельном участке объектов недвижимого имущества (при наличии сведений в ЕГРН)
52:24:0030403:15 (Местоположение установлено относительно ориентира, расположенного в границах участка. Почтовый адрес ориентира: обл. Нижегородская, р-н Богородский, садоводческое товарищество, "Окское", куст 1 линия 12 уч., дом 71)	-
52:24:0030403:79 (обл. Нижегородская, р-н Богородский, садоводческое товарищество, "Окское", куст 1 линия 12 уч., дом 72)	-
52:24:0040108:19 (Нижегородская обл, р-н Богородский, садоводческое товарищество "Родник", массив 2, участок 15)	-
52:24:0040108:20 (Нижегородская обл, р-н Богородский, садоводческое товарищество "Родник", 2-й массив, участок 16)	52:24:0040108:40 (Нижегородская обл, р-н Богородский, садоводческое товарищество ""Родник"", 2-й массив, участок 16"), 52:24:0040108:41 ("Нижегородская обл, р-н Богородский, садоводческое товарищество ""Родник"", 2-й массив, участок 16")
Земельный участок с условным номером 5	Данные отсутствуют

Перечень кадастровых номеров существующих земельных участков, на которых линейный объект может быть размещен на условиях публичного сервитута, в границах зоны планируемого размещения линейных объектов (сетей электроснабжения 10 кВ), подлежащих реконструкции в связи с изменением их местоположения

Кадастровый номер земельного участка, адрес или описание местоположения земельного участка	Перечень и адреса расположенных на земельном участке объектов недвижимого имущества (при наличии сведений в ЕГРН)
52:24:0000000:799 (Нижегородская область, Богородский район, некоммерческое садоводческое товарищество рабочих и служащих Н.Новгорода "Окское")	-
52:24:0030402:1848 (Российская Федерация, Нижегородская область, муниципальный округ Богородский, сельский поселок Окский, территория снт Окское, улица куст 6 линия 2, земельный участок 51)	52:24:0030402:1058 (Российская Федерация, Нижегородская область, р-н Богородский, Садоводческое Товарищество Окское, Куст 6, линия 2, Домик 51)
52:24:0030402:328 (Российская Федерация, Нижегородская область, Богородский муниципальный район, сельское поселение Доскинский	52:24:0030402:1067 (Российская Федерация, Нижегородская область, р-н Богородский, некоммерческое садоводческое товарищество рабочих и

Кадастровый номер земельного участка, адрес или описание местоположения земельного участка	Перечень и адреса расположенных на земельном участке объектов недвижимого имущества (при наличии сведений в ЕГРН)
сельсовет, поселок Окский, территория снт Окское, куст 6, линия 5, земельный участок 17)	служащих Н.Новгорода "Окское", куст 6, линия 5, уч.17)
52:24:0030402:260 (обл. Нижегородская, р-н Богородский, садоводческое товарищество, "Окское", куст 6 линия 1 уч., дом 18)	52:24:0030402:1199 (Российская Федерация, Нижегородская область, Богородский район, садоводческое товарищество "Окское", куст 6 линия 1 уч., дом 18)
52:24:0030501:159 (Российская Федерация, Нижегородская обл, Богородский муниципальный район, сельское поселение Доскинский сельсовет, п Окский, тер. СНТ Окское, ул куст 3 линия 3, земельный участок 81)	52:24:0030501:1783 (Российская Федерация, Нижегородская область, Богородский муниципальный район, сельское поселение Доскинский сельсовет, территория СНТ Окское, улица куст 3 линия 3, дом 81)
52:24:0030401:73 (Российская Федерация, Нижегородская область, Богородский муниципальный район, сельское поселение Доскинский сельсовет, п. Окский, территория СНТ Окское, улица куст 1 линия Берег, земельный участок 55а)	52:24:0030401:187 (Российская Федерация, Нижегородская область, Богородский муниципальный район, сельское поселение Доскинский сельсовет, п. Окский, территория СНТ Окское, улица куст 1 линия Берег, земельный участок 55а)
52:24:0030401:31 (Российская Федерация, Нижегородская обл, Богородский муниципальный район, сельское поселение Доскинский сельсовет, п Окский, тер. СНТ Окское, ул куст 1 линия Берег, земельный участок 57а)	52:24:0030402:974 (Российская Федерация, Нижегородская обл, Богородский муниципальный округ, сп. Окский, тер. СНТ Окское, ул куст 6 линия берег, зд. 57а)
52:24:0040001:978 (Нижегородская обл., Богородский р-н, участок, прилегающий к п.Новинки)	-
52:24:0040001:1038 (Нижегородская обл., Богородский р-н, участок, прилегающий к п.Новинки)	-
52:24:0030402:45 (Российская Федерация, Нижегородская обл, Богородский муниципальный район, сельское поселение Доскинский сельсовет, п Окский, тер. СНТ Окское, ул куст 6 линия 5, земельный участок 1)	52:24:0030501:1835 (Российская Федерация, Нижегородская Область, Богородский Муниципальный Район, Сельское Поселение Доскинский Сельсовет, Поселок Окский, Территория СНТ Окское, Улица куст 6 линия 5, Дом 1)
52:24:0030401:30 (обл. Нижегородская, р-н Богородский, садоводческое некоммерческое товарищество рабочих и служащих Н. Новгорода "Окское", куст 1, линия берег, участок №54-а)	-
52:24:0040001:1037 (Нижегородская обл., Богородский р-н, участок, прилегающий к п.Новинки)	-
52:24:0040111:406 (Российская Федерация, Нижегородская область, городской округ город Нижний Новгород, сельский поселок Новинки, сад Родник, земельный участок 17)	-

*Перечень координат характерных точек образуемых земельных участков
(система координат – МСК-52)*

Условный номер образуемого земельного участка и обозначение характерных точек границ	Координаты	
	Х, м	У, м
52:24:0030403:94:3У1		
н1	514479,52	2203198,29
н2	514484,34	2203197,14
н3	514489,08	2203222,18
н4	514489,77	2203226,07
н5	514485,01	2203227,18
н6	514483,47	2203219,69
н7	514480,53	2203203,38
н1	514479,52	2203198,29
52:24:0030403:9:3У1		
н8	514508,70	2203622,82
н9	514504,65	2203597,55
н10	514521,64	2203593,93
н11	514521,44	2203619,93
н8	514508,70	2203622,82
52:24:0030403:10:3У1		
н12	514467,18	2203317,11
н13	514463,83	2203299,33
н14	514492,52	2203291,96
н15	514494,34	2203291,64
н16	514498,36	2203290,41
н17	514499,18	2203292,43

Условный номер образуемого земельного участка и обозначение характерных точек границ	Координаты	
	Х, м	У, м
н18	514502,16	2203314,30
н19	514499,60	2203314,42
н20	514493,81	2203310,50
н21	514487,47	2203310,62
н22	514477,57	2203312,70
н12	514467,18	2203317,11
52:24:0030403:21:3У1		
н23	514500,85	2203438,46
н24	514496,77	2203414,59
н25	514512,14	2203411,26
н26	514513,66	2203421,54
н27	514513,46	2203436,23
н23	514500,85	2203438,46
52:24:0030403:22:3У1		
н234	514521,16	2203565,49
н235	514517,56	2203542,93
н236	514520,75	2203542,26
н237	514520,84	2203553,43
н238	514521,23	2203565,47
н234	514521,16	2203565,49
52:24:0030403:27:3У1		

Условный номер образуемого земельного участка и обозначение характерных точек границ	Координаты	
	Х, м	У, м
н29	514500,08	2203439,27
н30	514499,94	2203438,62
н31	514500,85	2203438,46
н32	514513,46	2203436,23
н33	514513,35	2203444,91
н34	514515,01	2203462,20
н35	514504,08	2203464,43
н36	514500,91	2203445,15
н37	514500,32	2203441,13
н29	514500,08	2203439,27
52:24:0030403:28:3У1		
н38	514505,93	2203597,28
н39	514502,37	2203571,94
н40	514521,33	2203568,40
н41	514521,74	2203581,07
н42	514521,64	2203593,93
н38	514505,93	2203597,28
52:24:0030403:32:3У1		
н43	514461,53	2203299,82
н44	514459,36	2203285,40
н45	514479,44	2203280,10
н46	514490,68	2203277,55
н47	514491,34	2203280,20
н48	514494,82	2203279,59
н49	514495,30	2203282,85
н50	514498,36	2203290,41

Условный номер образуемого земельного участка и обозначение характерных точек границ	Координаты	
	Х, м	У, м
н51	514494,34	2203291,64
н52	514492,52	2203291,96
н53	514463,83	2203299,33
н43	514461,53	2203299,82
52:24:0030403:37:3У1		
н54	514430,98	2203104,59
н55	514423,01	2203077,44
н56	514434,92	2203074,76
н57	514447,06	2203101,04
н54	514430,98	2203104,59
52:24:0030403:41:3У1		
н58	514508,91	2203487,37
н59	514505,59	2203467,58
н60	514505,78	2203467,54
н61	514515,35	2203465,73
н62	514516,19	2203474,50
н63	514517,39	2203490,19
н64	514514,58	2203490,88
н65	514509,51	2203492,06
н58	514508,91	2203487,37
52:24:0030403:53:3У1		
н66	514415,75	2203051,45
н67	514410,26	2203034,40
н68	514417,91	2203032,21
н69	514421,30	2203040,22

Условный номер образуемого земельного участка и обозначение характерных точек границ	Координаты	
	X, м	Y, м
н70	514424,55	2203048,64
н66	514415,75	2203051,45
52:24:0030403:70:3У1		
н71	514410,26	2203034,40
н72	514404,13	2203017,88
н73	514411,26	2203015,96
н74	514413,70	2203022,29
н75	514417,91	2203032,21
н71	514410,26	2203034,40
52:24:0030403:71:3У1		
н76	514475,54	2203257,88
н77	514475,20	2203256,17
н78	514490,25	2203252,51
н79	514491,03	2203256,25
н80	514492,26	2203262,27
н81	514494,82	2203279,59
н82	514491,34	2203280,20
н83	514490,68	2203277,55
н84	514479,44	2203280,10
н76	514475,54	2203257,88
52:24:0030403:81:3У1		
н85	514517,56	2203542,93
н86	514513,48	2203519,74
н87	514519,58	2203518,81
н88	514520,68	2203533,31

Условный номер образуемого земельного участка и обозначение характерных точек границ	Координаты	
	X, м	Y, м
н89	514520,75	2203542,26
н85	514517,56	2203542,93
52:24:0030403:85:3У1		
н90	514508,90	2203493,18
н91	514508,73	2203492,17
н92	514509,51	2203492,06
н93	514514,58	2203490,88
н94	514517,39	2203490,19
н95	514519,32	2203515,41
н96	514512,95	2203516,37
н90	514508,90	2203493,18
52:24:0030403:95:3У1		
н97	514473,04	2203168,54
н98	514472,87	2203167,75
н99	514474,46	2203173,00
н100	514477,06	2203185,84
н101	514478,90	2203195,11
н102	514477,17	2203195,52
н97	514473,04	2203168,54
52:24:0030403:100:3У1		
н103	514423,01	2203077,44
н104	514416,17	2203054,31
н105	514425,55	2203051,23
н106	514429,97	2203062,66
н107	514433,32	2203071,29

Условный номер образуемого земельного участка и обозначение характерных точек границ	Координаты	
	X, м	Y, м
н108	514434,92	2203074,76
н103	514423,01	2203077,44
52:24:0030502:71:3У1		
н109	514459,77	2203822,73
н110	514456,67	2203801,82
н111	514465,91	2203801,45
н112	514468,68	2203820,44
н113	514468,95	2203823,44
н109	514459,77	2203822,73
52:24:0030502:301:3У1		
н114	514489,81	2203904,12
н115	514463,83	2203903,08
н116	514468,02	2203898,08
н117	514466,73	2203869,78
н118	514485,18	2203871,9
н114	514489,81	2203904,12
52:24:0030502:309:3У1		
н239	514431,15	2203600,54
н240	514430,29	2203594,56
н241	514436,90	2203594,38
н242	514439,11	2203618,57
н243	514438,37	2203614,95
н240	514431,15	2203600,54
52:24:0030502:332:3У1		

Условный номер образуемого земельного участка и обозначение характерных точек границ	Координаты	
	X, м	Y, м
н229	514463,12	2203845,37
н230	514459,77	2203822,73
н231	514468,95	2203823,44
н232	514472,72	2203823,62
н233	514475,65	2203846,79
н229	514463,12	2203845,37
52:24:0030502:338:3У1		
н121	514428,05	2203578,99
н122	514430,82	2203564,58
н123	514430,58	2203559,23
н124	514436,90	2203594,38
н125	514430,29	2203594,56
н121	514428,05	2203578,99
52:24:0030704:34:3У1		
н126	514506,05	2204180,56
н127	514501,11	2204141,97
н128	514516,50	2204140,99
н129	514522,10	2204177,42
н126	514506,05	2204180,56
52:24:0030704:115:3У1		
н130	514512,50	2204226,53
н131	514509,29	2204204,40
н132	514525,37	2204200,92
н133	514534,21	2204238,54
н134	514515,74	2204242,55

Условный номер образуемого земельного участка и обозначение характерных точек границ	Координаты	
	X, м	Y, м
н135	514515,63	2204242,05
н130	514512,50	2204226,53
52:24:0030704:154:3У1		
н136	514507,75	2204193,85
н137	514506,05	2204180,56
н138	514522,10	2204177,42
н139	514525,38	2204200,92
н140	514509,29	2204204,40
н136	514507,75	2204193,85
52:24:0030704:173:3У1		
н141	514498,14	2204101,56
н142	514506,21	2204101,57
н143	514511,49	2204101,15
н144	514516,50	2204140,99
н145	514501,11	2204141,97
н146	514500,02	2204133,40
н141	514498,14	2204101,56
52:24:0040001:1034:3У1		
н147	515259,12	2205319,16
н148	515255,44	2205315,31
н149	515280,98	2205302,74
н150	515286,77	2205309,66
н151	515317,52	2205347,57
н152	515310,42	2205360,08
н153	515343,98	2205386,14

Условный номер образуемого земельного участка и обозначение характерных точек границ	Координаты	
	X, м	Y, м
н154	515346,54	2205389,22
н155	515375,52	2205422,49
н156	515378,18	2205425,61
н157	515382,32	2205430,37
н158	515392,27	2205444,49
н159	515408,67	2205470,84
н160	515420,71	2205492,07
н161	515419,83	2205492,75
н162	515392,54	2205458,80
н163	515368,64	2205431,70
н164	515300,84	2205361,63
н147	515259,12	2205319,16
52:24:0040107:17:3У1		
н165	515340,75	2205383,63
н166	515310,42	2205360,08
н167	515317,52	2205347,57
н168	515330,37	2205363,42
н169	515342,54	2205378,77
н165	515340,75	2205383,63
52:24:0040108:5:3У1		
н170	515178,61	2205218,18
н171	515160,04	2205197,20
н172	515162,21	2205194,64
н173	515167,19	2205182,64
н174	515167,21	2205182,66
н175	515184,69	2205199,83

Условный номер образуемого земельного участка и обозначение характерных точек границ	Координаты	
	Х, м	У, м
н176	515195,06	2205213,98
н177	515180,67	2205216,98
н170	515178,61	2205218,18
52:24:0040108:21:3У1		
н178	514997,88	2205031,45
н179	514979,78	2205011,68
н180	514984,60	2205012,25
н181	514994,15	2205016,98
н182	515001,69	2205013,52
н183	515008,90	2205021,00
н178	514997,88	2205031,45
52:24:0040108:30:3У1		
н191	514900,04	2204927,73
н192	514877,92	2204906,89
н193	514879,01	2204905,53
н194	514883,86	2204899,49
н195	514903,88	2204923,74
н191	514900,04	2204927,73
52:24:0040111:13:3У1		
н196	514806,96	2204797,05
н197	514797,53	2204778,81
н198	514805,50	2204775,60
н199	514815,70	2204771,41
н200	514825,66	2204789,31
н196	514806,96	2204797,05

Условный номер образуемого земельного участка и обозначение характерных точек границ	Координаты	
	Х, м	У, м
52:24:0040111:98:3У1		
н201	514855,46	2204881,40
н202	514843,72	2204867,75
н203	514845,10	2204864,47
н204	514847,79	2204862,67
н205	514852,98	2204855,95
н206	514858,61	2204865,40
н207	514863,13	2204871,62
н201	514855,46	2204881,40
52:24:0040111:99:3У1		
н208	514877,92	2204906,89
н209	514855,46	2204881,40
н210	514863,13	2204871,62
н211	514879,79	2204894,56
н212	514883,86	2204899,49
н213	514879,01	2204905,53
н208	514877,92	2204906,89
52:24:0040111:406:3У1		
н214	514684,12	2204545,21
н215	514676,18	2204529,81
н216	514677,91	2204526,16
н217	514688,14	2204519,98
н218	514692,61	2204528,14
н219	514688,22	2204534,18
н220	514688,27	2204541,88

Условный номер образуемого земельного участка и обозначение характерных точек границ	Координаты	
	X, м	Y, м
н221	514694,03	2204563,11
н222	514690,40	2204557,75
н214	514684,12	2204545,21
52:24:0030502:191:3У1		
н215	514456,67	2203801,82
н216	514456,63	2203801,57
н217	514458,78	2203794,77
н218	514463,80	2203790,41
н219	514464,03	2203784,67
н220	514465,91	2203801,45
н215	514456,67	2203801,82
52:24:0000000:799:3У1(1)		
н244	514139,86	2202609,30
н254	514137,53	2202602,66
н264	514138,43	2202601,45
н274	514141,99	2202608,76
н244	514139,86	2202609,30
52:24:0000000:799:3У1(2)		
н275	514414,17	2203054,97
н276	514413,38	2203052,21
н277	514424,55	2203048,64
н278	514425,55	2203051,23
н275	514414,17	2203054,97
52:24:0000000:799:3У1(3)		

Условный номер образуемого земельного участка и обозначение характерных точек границ	Координаты	
	X, м	Y, м
н279	514428,82	2203108,00
н280	514428,42	2203105,14
н281	514437,45	2203103,20
н282	514447,06	2203101,04
н283	514447,14	2203101,22
н284	514448,19	2203103,50
н285	514437,90	2203105,92
н279	514428,82	2203108,00
52:24:0000000:799:3У1(4)		
н286	514434,36	2203147,30
н287	514433,87	2203143,84
н288	514437,29	2203143,18
н289	514442,21	2203142,30
н290	514462,51	2203136,88
н291	514463,62	2203139,99
н292	514454,62	2203142,31
н293	514442,74	2203145,49
н294	514437,78	2203146,55
н286	514434,36	2203147,30
52:24:0000000:799:3У1(5)		
н295	514442,86	2203207,62
н296	514442,42	2203204,47
н297	514462,93	2203199,48
н298	514477,17	2203195,52
н299	514478,90	2203195,11
н300	514479,52	2203198,29

Условный номер образуемого земельного участка и обозначение характерных точек границ	Координаты	
	X, м	Y, м
н301	514477,76	2203198,71
н302	514461,73	2203202,97
н303	514456,69	2203204,41
н304	514455,68	2203204,57
н305	514450,75	2203205,73
н306	514446,30	2203206,98
н295	514442,86	2203207,62
52:24:0000000:799:3У1(6)		
н307	514450,94	2203263,17
н308	514450,33	2203259,35
н309	514474,58	2203252,92
н310	514489,54	2203249,05
н311	514490,25	2203252,48
н312	514471,90	2203256,98
н313	514455,39	2203261,78
н307	514450,94	2203263,17
52:24:0000000:799:3У1(7)		
н314	514460,04	2203319,85
н315	514467,18	2203317,11
н316	514477,57	2203312,70
н317	514487,47	2203310,62
н318	514493,81	2203310,50
н319	514499,60	2203314,42
н320	514503,74	2203314,22
н321	514502,80	2203289,68
н322	514501,94	2203285,56

Условный номер образуемого земельного участка и обозначение характерных точек границ	Координаты	
	X, м	Y, м
н323	514504,12	2203285,13
н324	514509,14	2203308,67
н325	514504,15	2203330,54
н326	514500,52	2203324,00
н327	514498,84	2203322,04
н328	514493,82	2203316,17
н329	514488,24	2203315,46
н330	514479,10	2203317,82
н331	514468,48	2203322,84
н332	514464,73	2203324,06
н333	514460,92	2203325,28
н314	514460,04	2203319,85
52:24:0000000:799:3У1(8)		
н334	514475,92	2203418,68
н335	514475,34	2203415,06
н336	514495,72	2203410,76
н337	514513,16	2203406,88
н338	514513,37	2203411,04
н339	514512,14	2203411,26
н340	514496,77	2203414,59
н334	514475,92	2203418,68
52:24:0000000:799:3У1(9)		
н341	514484,39	2203471,41
н342	514483,85	2203468,07
н343	514487,19	2203467,40
н344	514504,08	2203464,43

Условный номер образуемого земельного участка и обозначение характерных точек границ	Координаты	
	Х, м	У, м
н345	514515,01	2203462,20
н346	514515,35	2203465,73
н347	514505,78	2203467,54
н341	514484,39	2203471,41
52:24:0000000:799:3У1(10)		
н348	514492,67	2203523,01
н349	514492,11	2203519,48
н350	514494,75	2203519,06
н351	514504,68	2203517,91
н352	514512,08	2203516,44
н353	514512,95	2203516,37
н354	514519,32	2203515,41
н355	514519,58	2203518,81
н356	514513,48	2203519,74
н357	514505,61	2203521,39
н348	514492,67	2203523,01
52:24:0000000:799:3У1(11)		
н358	514500,59	2203572,30
н359	514500,15	2203569,55
н360	514501,82	2203569,23
н361	514513,69	2203566,91
н362	514521,16	2203565,49
н363	514521,23	2203565,47
н364	514521,33	2203568,40
н365	514502,37	2203571,94
н358	514500,59	2203572,30

Условный номер образуемого земельного участка и обозначение характерных точек границ	Координаты	
	Х, м	У, м
52:24:0000000:799:3У1(12)		
н366	514509,49	2203627,26
н367	514508,70	2203622,82
н368	514521,44	2203619,93
н369	514521,40	2203624,37
н370	514510,71	2203627,00
н366	514509,49	2203627,26
52:24:0000000:799:3У1(13)		
н371	514366,18	2202926,82
н372	514364,09	2202922,37
н373	514366,84	2202920,65
н374	514374,08	2202915,84
н375	514375,84	2202923,58
н376	514368,26	2202925,84
н371	514366,18	2202926,82
52:24:0000000:799:3У1(14)		
н377	514392,38	2202982,63
н378	514390,35	2202978,32
н379	514390,83	2202978,00
н380	514394,59	2202976,08
н381	514397,42	2202981,82
н382	514392,91	2202984,28
н377	514392,38	2202982,63
52:24:0030301:1:3У1		

Условный номер образуемого земельного участка и обозначение характерных точек границ	Координаты	
	Х, м	У, м
н383	514084,96	2202275,93
н384	514086,24	2202275,44
н385	514089,07	2202274,35
н386	514095,27	2202271,97
н387	514100,17	2202270,60
н388	514109,24	2202300,05
н389	514093,95	2202304,23
н390	514087,68	2202285,68
н383	514084,96	2202275,93
52:24:0030301:1149:3У1		
н391	513959,30	2202051,86
н392	513959,10	2202051,42
н393	513959,55	2202051,21
н394	513959,76	2202051,68
н391	513959,30	2202051,86
52:24:0030301:1246:3У1(1)		
н395	513954,58	2202047,30
н396	513953,93	2202044,15
н397	513954,92	2202043,94
н398	513955,55	2202047,04
н395	513954,58	2202047,30
52:24:0030301:1246:3У1(2)		
н399	514099,88	2202493,66
н400	514097,64	2202489,65
н401	514098,51	2202489,15

Условный номер образуемого земельного участка и обозначение характерных точек границ	Координаты	
	Х, м	У, м
н402	514100,71	2202493,08
н400	514099,88	2202493,66
52:24:0030302:5:3У1		
н403	513884,10	2201685,19
н404	513879,57	2201674,76
н405	513887,44	2201683,57
н403	513884,10	2201685,19
52:24:0030302:31:3У1		
н406	514086,24	2202275,44
н407	514078,12	2202248,13
н408	514080,66	2202247,47
н409	514089,07	2202274,35
н406	514086,24	2202275,44
52:24:0030302:40:3У1(1)		
н410	514116,54	2202389,34
н411	514115,63	2202376,68
н412	514121,18	2202386,24
н413	514124,97	2202388,76
н410	514116,54	2202389,34
52:24:0030302:40:3У1(2)		
н414	514109,79	2202372,33
н415	514109,30	2202368,48
н416	514112,42	2202368,01
н417	514113,74	2202371,92

Условный номер образуемого земельного участка и обозначение характерных точек границ	Координаты	
	Х, м	У, м
н414	514109,79	2202372,33
52:24:0030302:48:3У1		
н418	513831,11	2201644,96
н419	513810,93	2201620,48
н420	513815,31	2201618,33
н421	513834,29	2201635,14
н422	513837,16	2201641,62
н423	513854,66	2201657,63
н424	513858,39	2201655,90
н425	513863,87	2201660,50
н426	513856,64	2201664,57
н427	513851,92	2201658,13
н428	513846,98	2201652,96
н429	513835,48	2201647,44
н418	513831,11	2201644,96
52:24:0030302:385:3У1(1)		
н430	513933,95	2201768,31
н431	513933,51	2201767,40
н432	513934,42	2201766,98
н433	513934,85	2201767,88
н430	513933,95	2201768,31
52:24:0030302:385:3У1(2)		
н434	513952,94	2201810,66
н435	513952,51	2201809,75
н436	513953,42	2201809,33

Условный номер образуемого земельного участка и обозначение характерных точек границ	Координаты	
	Х, м	У, м
н437	513953,85	2201810,23
н434	513952,94	2201810,66
52:24:0030302:385:3У1(3)		
н438	513965,25	2201851,03
н439	513964,98	2201850,06
н440	513965,95	2201849,80
н441	513966,21	2201850,77
н438	513965,25	2201851,03
52:24:0030302:385:3У1(4)		
н442	513974,26	2201885,46
н443	513973,99	2201884,50
н444	513974,96	2201884,24
н445	513975,22	2201885,20
н442	513974,26	2201885,46
52:24:0030302:385:3У1(5)		
н446	513991,04	2201935,57
н447	513990,70	2201934,63
н448	513991,65	2201934,29
н449	513991,99	2201935,24
н446	513991,04	2201935,57
52:24:0030302:385:3У1(6)		
н450	514006,86	2201985,90
н451	514006,55	2201984,95
н452	514007,50	2201984,65

Условный номер образуемого земельного участка и обозначение характерных точек границ	Координаты	
	X, м	Y, м
н453	514007,81	2201985,60
н450	514006,86	2201985,90
52:24:0030302:385:3У1(7)		
н454	514018,54	2202025,81
н455	514018,23	2202024,86
н456	514019,19	2202024,55
н457	514019,49	2202025,51
н454	514018,54	2202025,81
52:24:0030304:88:3У1(1)		
н458	513729,28	2201038,21
н459	513724,41	2201044,87
н460	513728,02	2201032,62
н461	513749,06	2201022,71
н462	513749,75	2201024,99
н458	513729,28	2201038,21
52:24:0030304:88:3У1(2)		
н463	513716,02	2201477,21
н464	513712,28	2201469,56
н465	513723,33	2201464,90
н466	513733,46	2201456,53
н467	513744,37	2201464,02
н468	513738,32	2201471,24
н469	513728,47	2201477,06
н470	513720,10	2201480,59
н463	513716,02	2201477,21

Условный номер образуемого земельного участка и обозначение характерных точек границ	Координаты	
	X, м	Y, м
52:24:0030304:88:3У1(3)		
н471	513759,07	2201526,45
н472	513731,47	2201492,84
н473	513733,23	2201491,96
н474	513738,06	2201496,79
н475	513751,24	2201489,53
н476	513749,33	2201486,08
н477	513776,47	2201471,03
н478	513789,67	2201494,96
н479	513814,47	2201495,96
н480	513814,22	2201501,96
н481	513790,60	2201500,97
н482	513777,67	2201508,10
н483	513781,09	2201514,31
н471	513759,07	2201526,45
52:24:0030401:15:3У1		
н484	514124,17	2202411,39
н485	514119,64	2202401,94
н486	514121,95	2202401,94
н487	514128,11	2202404,57
н488	514135,29	2202426,41
н489	514138,76	2202435,68
н490	514136,03	2202437,01
н491	514127,47	2202418,27
н492	514126,54	2202418,52
н493	514124,72	2202414,63

Условный номер образуемого земельного участка и обозначение характерных точек границ	Координаты	
	Х, м	У, м
н494	514123,91	2202415,03
н495	514122,59	2202412,11
н485	514124,17	2202411,39
52:24:0030401:24:3У1		
н496	514508,12	2203380,05
н497	514503,50	2203349,28
н498	514505,11	2203349,07
н499	514509,96	2203375,95
н499,1	514510,51	2203379,67
н500	514510,14	2203379,73
н496	514508,12	2203380,05
52:24:0030401:30:3У1		
н501	514366,84	2202920,65
н502	514364,22	2202915,70
н503	514374,08	2202915,84
н501	514366,84	2202920,65
52:24:0030401:38:3У1		
н504	514144,53	2202453,64
н505	514136,50	2202436,77
н506	514138,76	2202435,68
н507	514145,33	2202453,24
н504	514144,53	2202453,64
52:24:0030401:73:3У1		
н508	514373,85	2202939,13

Условный номер образуемого земельного участка и обозначение характерных точек границ	Координаты	
	Х, м	У, м
н509	514368,26	2202925,84
н510	514375,84	2202923,58
н511	514376,41	2202926,08
н508	514373,85	2202939,13
52:24:0030403:15:3У1		
н512	514523,09	2203703,36
н513	514521,78	2203686,63
н514	514524,03	2203686,22
н515	514524,80	2203696,42
н516	514525,43	2203702,92
н512	514523,09	2203703,36
52:24:0030403:16:3У1		
н517	514453,49	2203120,25
н518	514453,49	2203120,23
н519	514455,53	2203119,70
н520	514461,62	2203134,38
н521	514462,51	2203136,88
н522	514457,29	2203138,28
н517	514453,49	2203120,25
52:24:0030403:17:3У1		
н523	514531,32	2203747,48
н524	514526,56	2203722,88
н525	514527,99	2203722,69
н523	514531,32	2203747,48

Условный номер образуемого земельного участка и обозначение характерных точек границ	Координаты	
	Х, м	У, м
52:24:0030403:33:ЗУ1		
н526	514512,94	2203639,01
н527	514510,71	2203627,00
н528	514521,40	2203624,37
н529	514521,30	2203637,14
н526	514512,94	2203639,01
52:24:0030403:51:ЗУ1		
н530	514521,78	2203686,63
н531	514519,60	2203671,98
н532	514522,90	2203671,38
н533	514524,03	2203686,22
н530	514521,78	2203686,63
52:24:0030403:61:ЗУ1		
н534	514517,08	2203656,09
н535	514512,94	2203639,01
н536	514521,30	2203637,14
н537	514521,28	2203640,53
н538	514521,95	2203655,14
н534	514517,08	2203656,09
52:24:0030403:66:ЗУ1		
н539	514519,60	2203671,98
н540	514517,08	2203656,09
н541	514521,95	2203655,14
н542	514522,36	2203664,15
н543	514522,90	2203671,38

Условный номер образуемого земельного участка и обозначение характерных точек границ	Координаты	
	Х, м	У, м
н539	514519,60	2203671,98
52:24:0030403:79:ЗУ1		
н544	514525,89	2203719,03
н545	514523,09	2203703,36
н546	514525,43	2203702,92
н547	514525,66	2203705,40
н548	514527,46	2203718,81
н544	514525,89	2203719,03
52:24:0030403:92:ЗУ1		
н549	514512,84	2203400,50
н550	514508,12	2203380,05
н551	514510,14	2203379,73
н551,1	514510,51	2203379,67
н552	514512,47	2203392,94
н549	514512,84	2203400,50
52:24:0030502:29:ЗУ1		
н553	514399,77	2203308,64
н554	514398,85	2203290,65
н555	514404,73	2203332,28
н556	514405,65	2203338,57
н557	514406,46	2203344,41
н558	514402,95	2203344,95
н553	514399,77	2203308,64
52:24:0030502:372:ЗУ1		

Условный номер образуемого земельного участка и обозначение характерных точек границ	Координаты	
	Х, м	У, м
н559	514402,75	2203396,38
н560	514399,70	2203396,47
н561	514399,77	2203391,33
н562	514402,64	2203391,23
н563	514402,49	2203386,01
н564	514404,22	2203385,36
н565	514414,99	2203383,23
н566	514421,03	2203427,24
н567	514420,91	2203439,29
н568	514480,70	2203849,60
н569	514478,03	2203850,06
н570	514473,39	2203821,05
н571	514472,27	2203821,06
н572	514458,84	2203726,34
н573	514421,53	2203463,08
н574	514420,23	2203460,52
н575	514415,50	2203421,67
н576	514411,12	2203411,00
н577	514403,40	2203406,14
н559	514402,75	2203396,38
52:24:0030601:2:3У1		
н578	514580,85	2204156,73
н579	514579,49	2204146,16
н580	514584,66	2204145,21
н581	514586,19	2204156,00
н578	514580,85	2204156,73

Условный номер образуемого земельного участка и обозначение характерных точек границ	Координаты	
	Х, м	У, м
52:24:0030601:20:3У1		
н582	514582,43	2204168,56
н583	514580,85	2204156,73
н584	514586,19	2204156,00
н585	514587,87	2204167,83
н582	514582,43	2204168,56
52:24:0031007:16:3У1(1)		
н583	513607,74	2201308,65
н584	513607,19	2201302,14
н585	513607,73	2201280,41
н586	513609,35	2201265,12
н587	513614,40	2201231,24
н588	513621,08	2201197,65
н589	513624,69	2201182,36
н590	513623,51	2201189,03
н591	513616,96	2201226,19
н592	513611,90	2201263,58
н593	513609,28	2201311,10
н583	513607,74	2201308,65
52:24:0031007:16:3У1(2)		
н594	513630,05	2201151,57
н595	513629,57	2201132,66
н596	513632,11	2201138,83
н594	513630,05	2201151,57
52:24:0031007:61:3У1(1)		

Условный номер образуемого земельного участка и обозначение характерных точек границ	Координаты	
	Х, м	У, м
н597	513628,40	2200983,95
н598	513626,90	2200984,49
н599	513627,16	2200981,23
н597	513628,40	2200983,95
52:24:0031007:61:3У1(2)		
н600	513622,02	2200909,01
н601	513619,81	2200901,49
н602	513622,81	2200900,60
н603	513632,31	2200934,18
н604	513627,44	2200967,93
н605	513625,67	2200977,94
н606	513629,27	2200954,63
н607	513627,53	2200929,62
н600	513622,02	2200909,01
52:24:0040001:978:3У1		
н608	514688,42	2204688,47
н609	514674,09	2204696,25
н610	514674,42	2204695,79
н611	514676,78	2204691,08
н612	514679,53	2204685,57
н613	514682,99	2204678,92
н614	514685,61	2204674,74
н615	514688,18	2204671,08
н616	514692,42	2204666,56
н617	514697,21	2204661,91
н618	514716,46	2204698,75

Условный номер образуемого земельного участка и обозначение характерных точек границ	Координаты	
	Х, м	У, м
н619	514768,88	2204795,04
н620	514795,31	2204848,33
н621	514825,20	2204896,26
н622	514881,09	2204966,61
н623	514903,03	2204990,11
н624	514960,47	2205047,34
н625	514991,10	2205080,21
н626	515006,69	2205096,96
н627	515086,90	2205179,37
н628	515172,18	2205267,36
н629	515239,73	2205337,97
н630	515281,50	2205380,49
н631	515348,79	2205450,03
н632	515371,88	2205476,23
н633	515398,36	2205509,13
н634	515312,25	2205427,35
н635	515257,65	2205378,66
н636	515203,32	2205332,27
н637	515152,50	2205285,37
н638	515119,28	2205253,41
н639	515094,59	2205224,96
н640	515051,43	2205180,60
н641	515049,67	2205182,67
н642	515043,25	2205176,25
н643	515044,78	2205173,90
н644	515026,63	2205149,76
н645	514974,34	2205194,30
н646	514904,09	2205212,33

Условный номер образуемого земельного участка и обозначение характерных точек границ	Координаты	
	Х, м	У, м
н647	514888,88	2205153,19
н648	514944,07	2205126,36
н649	514963,22	2205110,94
н650	514976,27	2205103,73
н651	514985,24	2205095,94
н652	514959,22	2205064,72
н653	514937,80	2205042,11
н654	514890,20	2204989,92
н655	514844,03	2204938,85
н656	514803,38	2204884,44
н657	514781,63	2204860,31
н658	514770,79	2204840,51
н659	514760,42	2204807,91
н660	514732,32	2204749,00
н661	514703,15	2204696,79
н608	514688,42	2204688,47
52:24:0040001:1037:3У1		
н662	514526,25	2204294,80
н663	514515,95	2204243,67
н664	514516,56	2204243,51
н665	514538,26	2204255,28
н666	514549,20	2204303,26
н667	514564,90	2204361,86
н668	514585,57	2204426,53
н669	514602,61	2204473,41
н670	514618,63	2204505,76
н671	514651,91	2204572,76

Условный номер образуемого земельного участка и обозначение характерных точек границ	Координаты	
	Х, м	У, м
н672	514684,98	2204638,52
н673	514688,48	2204645,20
н674	514684,54	2204649,13
н675	514679,60	2204653,92
н676	514674,17	2204659,66
н677	514670,59	2204664,78
н678	514667,34	2204669,99
н679	514665,31	2204673,89
н680	514664,52	2204663,24
н681	514670,86	2204634,98
н682	514657,42	2204608,31
н683	514640,20	2204577,59
н684	514622,90	2204547,74
н685	514589,28	2204482,74
н686	514566,48	2204433,37
н687	514551,81	2204394,67
н688	514534,75	2204335,26
н662	514526,25	2204294,80
52:24:0040107:6:3У1		
н689	515375,52	2205422,49
н690	515361,45	2205406,34
н691	515363,29	2205404,94
н692	515373,14	2205417,37
н693	515376,33	2205421,88
н689	515375,52	2205422,49
52:24:0040107:18:3У1		

Условный номер образуемого земельного участка и обозначение характерных точек границ	Координаты	
	X, м	Y, м
н694	515361,45	2205406,34
н695	515347,75	2205390,36
н696	515350,28	2205388,54
н697	515351,52	2205390,11
н698	515363,29	2205404,94
н694	515361,45	2205406,34
52:24:0040108:1:3У1		
н699	515048,18	2205083,31
н700	515038,24	2205072,70
н701	515043,54	2205067,25
н702	515045,47	2205068,95
н703	515057,39	2205079,51
н704	515051,24	2205085,84
н705	515048,55	2205082,95
н699	515048,18	2205083,31
52:24:0040108:3:3У1		
н706	515083,08	2205125,07
н707	515071,23	2205113,46
н708	515082,61	2205101,85
н709	515084,68	2205103,68
н710	515086,44	2205105,24
н711	515095,19	2205112,83
н706	515083,08	2205125,07
52:24:0040108:6:3У1		
н712	515062,67	2205097,63

Условный номер образуемого земельного участка и обозначение характерных точек границ	Координаты	
	X, м	Y, м
н713	515050,51	2205086,58
н714	515051,24	2205085,82
н715	515057,38	2205079,50
н716	515069,79	2205090,49
н712	515062,67	2205097,63
52:24:0040108:23:3У1		
н713	515038,24	2205072,70
н714	515020,97	2205058,03
н715	515026,01	2205052,54
н716	515032,74	2205057,78
н717	515043,54	2205067,25
н713	515038,24	2205072,70
52:24:0040108:24:3У1		
н718	515075,07	2205109,55
н719	515062,67	2205097,63
н720	515069,79	2205090,49
н721	515082,61	2205101,85
н718	515075,07	2205109,55
52:24:0040108:25:3У1		
н722	515094,18	2205137,07
н723	515083,08	2205125,07
н724	515095,19	2205112,83
н725	515107,71	2205123,70
н726	515099,38	2205131,88
н722	515094,18	2205137,07

Условный номер образуемого земельного участка и обозначение характерных точек границ	Координаты	
	Х, м	У, м
52:24:0040108:27:3У1		
н733	515117,37	2205161,63
н734	515105,45	2205148,58
н735	515109,15	2205145,57
н736	515119,70	2205134,11
н737	515123,51	2205137,41
н738	515132,21	2205146,84
н739	515120,24	2205158,61
н733	515117,37	2205161,63
52:24:0040108:29:3У1		
н746	515159,43	2205197,65
н747	515143,79	2205182,64
н748	515155,06	2205171,59
н749	515167,19	2205182,64
н750	515162,21	2205194,64
н751	515160,04	2205197,20
н746	515159,43	2205197,65
52:24:0040111:95:3У1		
н1839	514626,53	2204448,60
н1840	514633,13	2204446,54
н1841	514642,53	2204444,40
н1842	514649,23	2204459,98
н1843	514638,92	2204464,06
н1844	514635,21	2204465,53
н1839	514626,53	2204448,60

Условный номер образуемого земельного участка и обозначение характерных точек границ	Координаты	
	Х, м	У, м
52:24:0040108:35:3У1		
н752	515121,90	2205164,29
н753	515118,12	2205160,84
н754	515120,24	2205158,61
н755	515132,21	2205146,84
н756	515143,13	2205158,67
н757	515140,69	2205161,42
н758	515131,68	2205171,68
н752	515121,90	2205164,29
52:24:0040111:11:3У1		
н759	514834,75	2204834,36
н760	514823,69	2204811,29
н761	514830,99	2204809,49
н762	514841,91	2204831,85
н759	514834,75	2204834,36
52:24:0040111:12:3У1		
н764	514823,69	2204811,29
н765	514814,57	2204793,90
н766	514830,40	2204808,27
н767	514830,99	2204809,49
н764	514823,69	2204811,29
52:24:0040111:55:3У1		
н768	514633,13	2204446,54
н769	514626,35	2204419,31

Условный номер образуемого земельного участка и обозначение характерных точек границ	Координаты	
	X, м	Y, м
н770	514631,50	2204418,75
н771	514642,53	2204444,40
н768	514633,13	2204446,54
52:24:0040111:56:3У1		
н769	514626,35	2204419,31
н770	514621,97	2204400,41
н771	514631,50	2204418,75
н769	514626,35	2204419,31
52:24:0030403:88:3У1		
н772	514513,66	2203421,54
н773	514512,14	2203411,26
н774	514513,37	2203411,04
н775	514513,71	2203417,91
н772	514513,66	2203421,54
52:24:0000000:3У1(1)		
н776	513671,08	2200940,24
н777	513659,87	2200928,78
н778	513649,73	2200892,60
н779	513654,57	2200891,16
н776	513671,08	2200940,24
52:24:0000000:3У1(2)		
н780	513614,80	2201016,89
н781	513612,42	2201029,99
н782	513612,46	2201031,55

Условный номер образуемого земельного участка и обозначение характерных точек границ	Координаты	
	X, м	Y, м
н783	513612,49	2201033,25
н784	513599,79	2201038,02
н785	513606,62	2201033,61
н780	513614,80	2201016,89
52:24:0000000:3У1(3)		
н786	513749,06	2201022,71
н787	513728,02	2201032,62
н788	513724,41	2201044,87
н789	513722,35	2201047,69
н790	513720,88	2201049,70
н791	513715,34	2201072,98
н792	513713,62	2201080,19
н793	513708,53	2201091,56
н794	513712,90	2201072,26
н795	513716,18	2201054,05
н796	513716,58	2201037,63
н797	513715,34	2201024,98
н798	513710,66	2201009,69
н799	513710,93	2201008,37
н800	513708,18	2200998,76
н801	513706,29	2200994,98
н802	513721,46	2201010,29
н803	513744,23	2201006,87
н786	513749,06	2201022,71
52:24:0000000:3У1(4)		
н804	513718,98	2201564,91

Условный номер образуемого земельного участка и обозначение характерных точек границ	Координаты	
	Х, м	У, м
н858	513731,47	2201492,84
н859	513710,39	2201503,38
н860	513705,92	2201494,44
н861	513724,90	2201484,95
н858	513731,47	2201492,84
52:24:0000000:3У1(6)		
н862	513771,91	2201561,64
н863	513767,55	2201563,08
н864	513767,52	2201563,05
н865	513760,72	2201554,68
н866	513757,33	2201557,44
н867	513753,16	2201560,83
н868	513746,02	2201552,97
н869	513745,58	2201553,37
н870	513743,78	2201551,24
н871	513742,22	2201549,19
н872	513756,04	2201539,37
н873	513760,01	2201548,87
н862	513771,91	2201561,64
52:24:0000000:3У1(7)		
н874	513693,75	2201122,11
н875	513680,99	2201161,83
н876	513679,77	2201165,65
н877	513678,57	2201169,37
н878	513662,78	2201245,48
н879	513658,56	2201281,28

Условный номер образуемого земельного участка и обозначение характерных точек границ	Координаты	
	Х, м	У, м
н880	513658,03	2201317,58
н881	513661,59	2201354,29
н882	513672,69	2201399,78
н883	513677,43	2201412,18
н884	513670,17	2201415,18
н885	513661,16	2201393,35
н886	513651,22	2201361,08
н887	513648,23	2201340,10
н888	513647,61	2201317,60
н889	513647,61	2201296,10
н890	513649,48	2201271,20
н891	513653,94	2201245,06
н892	513659,21	2201214,11
н893	513659,65	2201210,71
н894	513675,72	2201163,94
н895	513683,76	2201140,44
н874	513693,75	2201122,11
52:24:0000000:3У2(1)		
н896	513831,06	2201644,90
н897	513825,25	2201641,60
н898	513818,91	2201635,80
н899	513810,61	2201627,07
н900	513781,70	2201595,56
н901	513777,67	2201598,01
н902	513773,07	2201592,28
н903	513767,06	2201585,43
н904	513761,91	2201579,56

Условный номер образуемого земельного участка и обозначение характерных точек границ	Координаты	
	Х, м	У, м
н905	513761,93	2201579,55
н906	513769,06	2201573,77
н907	513769,09	2201573,74
н908	513773,42	2201570,24
н909	513767,57	2201563,08
н910	513771,91	2201561,64
н911	513793,46	2201584,76
н912	513793,81	2201586,05
н913	513796,53	2201596,15
н914	513801,26	2201605,89
н915	513815,31	2201618,33
н916	513810,93	2201620,48
н896	513831,06	2201644,90
н917	513785,22	2201585,20
н918	513776,95	2201592,67
н919	513767,91	2201583,38
н920	513768,99	2201582,38
н921	513764,79	2201577,72
н922	513769,13	2201573,81
н923	513774,15	2201579,08
н924	513777,11	2201576,47
н917	513785,22	2201585,20
52:24:0000000:3У2(2)		
н925	514140,38	2202392,96
н926	514138,60	2202404,45
н927	514131,12	2202403,30

Условный номер образуемого земельного участка и обозначение характерных точек границ	Координаты	
	Х, м	У, м
н928	514127,90	2202403,94
н929	514128,11	2202404,57
н930	514121,95	2202401,94
н931	514119,64	2202401,94
н932	514118,59	2202400,55
н933	514078,52	2202292,58
н934	514072,03	2202270,88
н935	514053,78	2202211,55
н936	514037,48	2202153,53
н937	514022,45	2202102,57
н938	514005,46	2202043,72
н939	513987,81	2201986,15
н940	513970,82	2201930,66
н941	513947,37	2201854,39
н942	513936,21	2201815,04
н943	513919,55	2201765,83
н944	513906,75	2201739,13
н945	513898,95	2201723,64
н946	513890,24	2201710,30
н947	513876,08	2201690,69
н948	513864,61	2201675,39
н949	513856,65	2201664,56
н950	513863,87	2201660,50
н951	513875,67	2201670,39
н952	513879,57	2201674,76
н953	513884,10	2201685,19
н954	513887,44	2201683,57
н955	513890,59	2201687,09

Условный номер образуемого земельного участка и обозначение характерных точек границ	Координаты	
	X, м	Y, м
н956	513908,23	2201710,20
н957	513922,14	2201731,60
н958	513933,28	2201723,13
н959	513935,48	2201721,46
н960	513934,60	2201729,28
н961	513956,77	2201796,33
н962	513962,97	2201817,63
н963	513972,00	2201862,59
н964	513987,79	2201916,44
н965	514003,20	2201961,13
н966	514015,36	2201968,65
н967	514011,80	2201974,04
н968	514010,06	2201982,39
н969	514010,33	2201983,29
н970	514010,59	2201984,19
н971	514010,85	2201985,09
н972	514011,11	2201985,99
н973	514011,36	2201986,90
н974	514011,61	2201987,80
н975	514011,86	2201988,71
н976	514012,11	2201989,61
н977	514012,35	2201990,52
н978	514012,59	2201991,42
н979	514012,83	2201992,33
н980	514014,74	2201999,73
н981	514018,90	2202015,79
н982	514023,21	2202032,45
н983	514035,91	2202090,04

Условный номер образуемого земельного участка и обозначение характерных точек границ	Координаты	
	X, м	Y, м
н984	514068,75	2202206,39
н985	514078,13	2202239,40
н986	514080,66	2202247,47
н987	514078,12	2202248,13
н988	514086,24	2202275,44
н989	514084,96	2202275,93
н990	514087,68	2202285,68
н991	514092,26	2202299,24
н992	514091,28	2202299,55
н993	514108,62	2202356,75
н994	514112,42	2202368,01
н995	514109,30	2202368,48
н996	514109,79	2202372,33
н997	514113,74	2202371,92
н998	514114,94	2202375,50
н999	514115,63	2202376,68
н1000	514116,54	2202389,34
н1001	514124,97	2202388,76
н1002	514128,91	2202391,38
н925	514140,38	2202392,96
н1003	513934,85	2201767,88
н1004	513933,95	2201768,31
н1005	513933,51	2201767,40
н1006	513934,42	2201766,98
н1003	513934,85	2201767,88
н1007	514003,32	2201989,72

Условный номер образуемого земельного участка и обозначение характерных точек границ	Координаты	
	Х, м	У, м
н1008	513998,22	2201991,22
н1009	514008,37	2202023,90
н1010	514013,34	2202022,26
н1007	514003,32	2201989,72
н1011	513953,85	2201810,23
н1012	513952,94	2201810,66
н1013	513952,51	2201809,75
н1014	513953,42	2201809,33
н1011	513953,85	2201810,23
н1015	513966,21	2201850,77
н1016	513965,25	2201851,03
н1017	513964,98	2201850,06
н1018	513965,95	2201849,80
н1015	513966,21	2201850,77
н1019	513975,22	2201885,20
н1020	513974,26	2201885,46
н1021	513973,99	2201884,50
н1022	513974,96	2201884,24
н1019	513975,22	2201885,20
н1023	513991,99	2201935,24
н1024	513991,04	2201935,57
н1025	513990,70	2201934,63
н1026	513991,65	2201934,29
н1023	513991,99	2201935,24

Условный номер образуемого земельного участка и обозначение характерных точек границ	Координаты	
	Х, м	У, м
н1027	514007,81	2201985,60
н1028	514006,86	2201985,90
н1029	514006,55	2201984,95
н1030	514007,50	2201984,65
н1027	514007,81	2201985,60
н1031	514019,49	2202025,51
н1032	514019,19	2202024,55
н1033	514018,23	2202024,86
н1034	514018,54	2202025,82
н1031	514019,49	2202025,51
52:24:0000000:3У3(1)		
н1035	513704,56	2201564,93
н1036	513700,88	2201561,62
н1037	513698,98	2201559,92
н1038	513696,24	2201556,06
н1039	513692,66	2201551,04
н1040	513691,40	2201549,66
н1041	513687,21	2201545,04
н1042	513684,65	2201538,84
н1043	513679,25	2201525,77
н1044	513670,84	2201529,67
н1045	513664,76	2201529,64
н1046	513660,56	2201521,47
н1047	513664,55	2201516,11
н1048	513669,44	2201512,28

Условный номер образуемого земельного участка и обозначение характерных точек границ	Координаты	
	Х, м	У, м
н1049	513651,88	2201476,04
н1050	513647,31	2201465,43
н1051	513641,48	2201451,89
н1052	513677,49	2201516,41
н1035	513704,56	2201564,93
52:24:0000000:3У3(2)		
н1053	513723,05	2201572,58
н1054	513721,12	2201569,85
н1055	513720,37	2201570,34
н1056	513719,32	2201569,98
н1057	513718,39	2201569,67
н1058	513717,45	2201569,35
н1059	513716,50	2201569,05
н1060	513715,56	2201568,74
н1061	513714,62	2201568,44
н1062	513713,67	2201568,14
н1063	513713,13	2201567,97
н1064	513718,98	2201564,91
н1065	513721,92	2201568,78
н1066	513724,38	2201571,68
н1053	513723,05	2201572,58
52:24:0000000:3У3(3)		
н1067	513724,53	2201571,85
н1068	513725,69	2201573,22
н1069	513732,04	2201569,82
н1070	513735,23	2201575,45

Условный номер образуемого земельного участка и обозначение характерных точек границ	Координаты	
	Х, м	У, м
н1071	513726,93	2201582,06
н1072	513724,00	2201578,72
н1073	513726,11	2201577,35
н1074	513724,29	2201574,44
н1075	513725,74	2201573,49
н1067	513724,53	2201571,85
52:24:0000000:3У3(4)		
н1076	513751,51	2201603,81
н1077	513748,24	2201606,30
н1078	513740,21	2201597,17
н1079	513743,57	2201594,44
н1076	513751,51	2201603,81
52:24:0000000:3У3(5)		
н1080	514109,15	2202491,91
н1081	514090,32	2202500,31
н1082	514088,21	2202496,55
н1083	514090,44	2202495,09
н1084	514079,30	2202461,27
н1085	514077,56	2202448,11
н1086	514078,23	2202429,74
н1087	514076,80	2202425,61
н1088	514066,89	2202391,49
н1089	514066,43	2202389,95
н1090	514066,69	2202389,69
н1091	514066,21	2202389,21
н1092	514050,56	2202336,44

Условный номер образуемого земельного участка и обозначение характерных точек границ	Координаты	
	Х, м	У, м
н1093	514030,46	2202264,30
н1094	514025,90	2202247,92
н1095	514007,41	2202181,55
н1096	513985,63	2202105,49
н1097	513983,24	2202102,68
н1098	513974,69	2202092,61
н1099	513969,31	2202086,28
н1100	513962,77	2202074,00
н1101	513957,71	2202058,34
н1102	513957,46	2202057,55
н1103	513953,65	2202056,69
н1104	513952,09	2202053,79
н1105	513948,47	2202047,04
н1106	513952,54	2202044,67
н1107	513955,36	2202042,77
н1108	513966,52	2202035,24
н1109	513956,84	2202007,12
н1110	513956,68	2202006,65
н1111	513952,72	2201995,18
н1112	513953,01	2201995,07
н1113	513952,86	2201994,61
н1114	513952,56	2201994,71
н1115	513913,32	2201880,99
н1116	513891,77	2201807,00
н1117	513892,19	2201806,88
н1118	513892,05	2201806,41
н1119	513891,64	2201806,54
н1120	513889,75	2201800,06

Условный номер образуемого земельного участка и обозначение характерных точек границ	Координаты	
	Х, м	У, м
н1121	513889,95	2201799,99
н1122	513889,78	2201799,51
н1123	513889,61	2201799,57
н1124	513885,04	2201783,87
н1125	513873,59	2201759,03
н1126	513844,42	2201713,87
н1127	513768,16	2201634,69
н1128	513765,24	2201624,24
н1129	513763,63	2201622,61
н1130	513755,90	2201627,04
н1131	513755,87	2201628,63
н1132	513748,65	2201632,81
н1133	513747,22	2201632,01
н1134	513743,18	2201634,32
н1135	513736,38	2201622,45
н1136	513740,70	2201618,37
н1137	513746,07	2201618,70
н1138	513752,49	2201613,92
н1139	513753,32	2201615,02
н1140	513758,06	2201611,22
н1141	513774,10	2201628,71
н1142	513790,15	2201646,21
н1143	513793,87	2201650,12
н1144	513828,55	2201686,56
н1145	513856,60	2201718,63
н1146	513872,65	2201740,21
н1147	513882,73	2201756,15
н1148	513885,73	2201762,39

Условный номер образуемого земельного участка и обозначение характерных точек границ	Координаты	
	X, м	Y, м
н1149	513893,60	2201783,85
н1150	513899,30	2201807,43
н1151	513903,52	2201825,57
н1152	513909,48	2201849,87
н1153	513919,03	2201874,85
н1154	513946,06	2201945,51
н1155	513957,54	2201982,96
н1156	513961,03	2201994,35
н1157	513966,65	2202012,67
н1158	513978,62	2202051,73
н1159	513993,23	2202102,33
н1160	513995,57	2202110,42
н1161	514010,58	2202161,26
н1162	514026,92	2202219,47
н1163	514040,37	2202263,19
н1164	514045,23	2202278,97
н1165	514045,23	2202278,99
н1166	514051,95	2202301,48
н1167	514045,74	2202303,59
н1168	514082,12	2202419,56
н1080	514109,15	2202491,91
н1169	513895,57	2201817,25
н1170	513895,08	2201817,40
н1171	513894,94	2201816,91
н1172	513895,42	2201816,76
н1169	513895,57	2201817,25

Условный номер образуемого земельного участка и обозначение характерных точек границ	Координаты	
	X, м	Y, м
н1173	513898,64	2201826,77
н1174	513898,18	2201826,92
н1175	513898,02	2201826,45
н1176	513898,50	2201826,29
н1173	513898,64	2201826,77
н1177	513902,15	2201837,49
н1178	513901,68	2201837,65
н1179	513901,52	2201837,19
н1180	513901,99	2201837,03
н1177	513902,15	2201837,49
н1181	513904,64	2201845,22
н1182	513904,16	2201845,36
н1183	513904,02	2201844,87
н1184	513904,52	2201844,74
н1182	513904,64	2201845,22
н1183	513907,47	2201854,04
н1184	513906,99	2201854,17
н1185	513906,85	2201853,68
н1186	513907,35	2201853,55
н1183	513907,47	2201854,04
н1187	513910,14	2201862,49
н1188	513909,67	2201862,64
н1189	513909,51	2201862,17
н1190	513909,99	2201862,02

Условный номер образуемого земельного участка и обозначение характерных точек границ	Координаты	
	Х, м	У, м
н1187	513910,14	2201862,49
н1191	513913,08	2201871,29
н1192	513912,60	2201871,45
н1193	513912,45	2201870,97
н1194	513912,91	2201870,81
н1191	513913,08	2201871,29
н1195	513916,52	2201881,65
н1196	513916,06	2201881,79
н1197	513915,90	2201881,33
н1198	513916,39	2201881,18
н1195	513916,52	2201881,65
н1199	513919,32	2201890,28
н1200	513918,86	2201890,43
н1201	513918,70	2201889,96
н1202	513919,18	2201889,80
н1199	513919,32	2201890,28
н1203	513918,94	2201893,45
н1204	513918,48	2201893,62
н1205	513918,30	2201893,15
н1206	513918,77	2201892,98
н1203	513918,94	2201893,45
н1207	513922,23	2201899,26
н1208	513921,74	2201899,42

Условный номер образуемого земельного участка и обозначение характерных точек границ	Координаты	
	Х, м	У, м
н1209	513921,59	2201898,94
н1210	513922,08	2201898,78
н1207	513922,23	2201899,26
н1211	513925,63	2201909,70
н1212	513925,15	2201909,85
н1213	513925,00	2201909,39
н1214	513925,47	2201909,22
н1211	513925,63	2201909,70
н1215	513928,58	2201918,97
н1216	513928,12	2201919,11
н1217	513927,95	2201918,64
н1218	513928,44	2201918,50
н1215	513928,58	2201918,97
н1219	513931,67	2201928,47
н1220	513931,19	2201928,64
н1221	513931,04	2201928,16
н1222	513931,50	2201928,01
н1219	513931,67	2201928,47
н1223	513934,69	2201937,70
н1224	513934,21	2201937,87
н1225	513934,04	2201937,39
н1226	513934,52	2201937,23
н1223	513934,69	2201937,70

Условный номер образуемого земельного участка и обозначение характерных точек границ	Координаты	
	Х, м	У, м
н1227	513937,94	2201947,77
н1228	513937,48	2201947,93
н1229	513937,30	2201947,45
н1230	513937,79	2201947,29
н1227	513937,94	2201947,77
н1231	513940,86	2201956,81
н1232	513940,38	2201956,96
н1233	513940,22	2201956,49
н1234	513940,70	2201956,34
н1231	513940,86	2201956,81
н1235	513943,79	2201966,10
н1236	513943,32	2201966,25
н1237	513943,17	2201965,77
н1238	513943,66	2201965,62
н1235	513943,79	2201966,10
н1239	513946,73	2201975,37
н1240	513946,25	2201975,52
н1241	513946,08	2201975,05
н1242	513946,57	2201974,89
н1239	513946,73	2201975,37
н1243	513949,78	2201984,97
н1244	513949,30	2201985,13
н1245	513949,14	2201984,65
н1246	513949,61	2201984,49

Условный номер образуемого земельного участка и обозначение характерных точек границ	Координаты	
	Х, м	У, м
н1243	513949,78	2201984,97
н1247	513969,20	2202047,78
н1248	513967,98	2202048,20
н1249	513967,66	2202047,19
н1250	513968,88	2202046,78
н1247	513969,20	2202047,78
н1251	513966,31	2202048,63
н1252	513965,85	2202048,81
н1253	513965,66	2202048,35
н1254	513966,12	2202048,15
н1251	513966,31	2202048,63
н1255	513955,55	2202047,04
н1256	513954,58	2202047,30
н1257	513953,93	2202044,15
н1258	513954,92	2202043,94
н1255	513955,55	2202047,04
н1259	513959,76	2202051,68
н1260	513959,30	2202051,86
н1261	513959,10	2202051,42
н1262	513959,55	2202051,21
н1259	513959,76	2202051,68
н1263	513964,44	2202073,00
н1264	513963,73	2202073,71

Условный номер образуемого земельного участка и обозначение характерных точек границ	Координаты	
	Х, м	У, м
н1265	513963,02	2202073,00
н1266	513963,73	2202072,29
н1263	513964,44	2202073,00
н1267	514086,15	2202449,95
н1268	514085,44	2202450,66
н1269	514084,73	2202449,95
н1270	514085,44	2202449,24
н1267	514086,15	2202449,95
н1268	514100,71	2202493,08
н1269	514099,88	2202493,66
н1270	514097,64	2202489,65
н1271	514098,51	2202489,15
н1268	514100,71	2202493,08
52:24:0000000:3У4(1)		
н1272	514404,13	2203017,88
н1273	514407,39	2203026,68
н1274	514410,26	2203034,40
н1275	514415,75	2203051,45
н1276	514413,38	2203052,21
н1277	514414,17	2203054,97
н1278	514416,17	2203054,31
н1279	514423,01	2203077,44
н1280	514430,98	2203104,59
н1281	514428,42	2203105,14
н1282	514428,82	2203108,00

Условный номер образуемого земельного участка и обозначение характерных точек границ	Координаты	
	Х, м	У, м
н1283	514429,85	2203107,76
н1284	514432,46	2203121,85
н1285	514433,55	2203124,75
н1286	514437,29	2203143,18
н1287	514433,87	2203143,84
н1288	514434,36	2203147,30
н1289	514437,78	2203146,55
н1290	514437,78	2203146,56
н1291	514441,37	2203175,94
н1292	514445,44	2203203,73
н1293	514442,42	2203204,47
н1294	514442,38	2203204,48
н1295	514442,00	2203201,77
н1296	514436,17	2203162,01
н1297	514434,85	2203155,08
н1298	514429,00	2203116,89
н1299	514423,21	2203091,83
н1300	514417,19	2203069,93
н1301	514409,88	2203048,55
н1302	514403,96	2203034,02
н1303	514394,31	2203012,96
н1304	514377,02	2202976,17
н1305	514354,32	2202928,44
н1306	514326,34	2202868,83
н1307	514306,36	2202824,71
н1308	514285,73	2202780,67
н1309	514263,75	2202734,59
н1310	514246,25	2202697,20

Условный номер образуемого земельного участка и обозначение характерных точек границ	Координаты	
	X, м	Y, м
н1311	514228,67	2202659,61
н1312	514191,44	2202580,42
н1313	514179,51	2202554,75
н1314	514180,81	2202554,04
н1315	514175,44	2202543,91
н1316	514174,73	2202542,46
н1317	514173,97	2202542,87
н1318	514149,66	2202492,94
н1319	514138,69	2202468,36
н1320	514138,69	2202468,33
н1321	514130,95	2202451,00
н1322	514114,29	2202408,72
н1323	514112,85	2202404,04
н1324	514103,98	2202375,21
н1325	514090,94	2202334,13
н1326	514078,52	2202292,58
н1327	514118,59	2202400,55
н1328	514119,64	2202401,94
н1329	514124,17	2202411,39
н1330	514122,59	2202412,11
н1331	514123,91	2202415,03
н1332	514124,72	2202414,63
н1333	514126,54	2202418,52
н1334	514127,47	2202418,27
н1335	514136,03	2202437,01
н1336	514136,50	2202436,78
н1337	514144,53	2202453,64
н1338	514150,17	2202466,17

Условный номер образуемого земельного участка и обозначение характерных точек границ	Координаты	
	X, м	Y, м
н1339	514152,94	2202473,58
н1340	514159,03	2202488,07
н1341	514190,22	2202551,89
н1342	514213,07	2202600,58
н1343	514213,42	2202601,32
н1344	514218,85	2202612,75
н1345	514222,49	2202620,66
н1346	514231,29	2202639,38
н1347	514235,11	2202647,54
н1348	514266,28	2202718,71
н1349	514298,01	2202782,28
н1350	514326,89	2202850,75
н1351	514351,66	2202901,41
н1352	514359,25	2202906,30
н1353	514366,84	2202920,65
н1354	514364,09	2202922,37
н1355	514366,18	2202926,82
н1356	514368,26	2202925,84
н1357	514373,85	2202939,13
н1358	514374,10	2202939,73
н1359	514390,83	2202978,00
н1360	514390,35	2202978,32
н1361	514392,38	2202982,63
н1362	514392,91	2202984,28
н1272	514404,13	2203017,88
52:24:0000000:3У4(2)		
н1363	514524,17	2203807,44

Условный номер образуемого земельного участка и обозначение характерных точек границ	Координаты	
	X, м	Y, м
н1364	514518,16	2203808,86
н1365	514515,08	2203772,41
н1366	514513,08	2203748,65
н1367	514505,80	2203682,75
н1368	514500,12	2203619,57
н1369	514494,79	2203558,64
н1370	514484,86	2203476,97
н1371	514482,36	2203461,00
н1372	514474,18	2203408,63
н1373	514461,22	2203338,17
н1374	514455,18	2203300,01
н1375	514448,88	2203250,33
н1376	514442,86	2203207,62
н1377	514446,30	2203206,98
н1378	514451,57	2203234,95
н1379	514455,33	2203258,03
н1380	514450,33	2203259,35
н1381	514450,53	2203260,62
н1382	514450,94	2203263,17
н1383	514455,39	2203261,78
н1384	514455,39	2203261,79
н1385	514459,36	2203285,40
н1386	514461,53	2203299,82
н1387	514463,83	2203299,33
н1388	514467,18	2203317,11
н1389	514460,04	2203319,85
н1390	514460,92	2203325,28
н1391	514464,73	2203324,06

Условный номер образуемого земельного участка и обозначение характерных точек границ	Координаты	
	X, м	Y, м
н1392	514466,44	2203331,22
н1393	514469,56	2203350,65
н1394	514498,82	2203346,40
н1395	514497,79	2203337,87
н1396	514498,28	2203329,05
н1397	514498,84	2203322,04
н1398	514500,52	2203324,00
н1399	514502,77	2203328,05
н1400	514502,22	2203333,02
н1401	514505,11	2203349,07
н1402	514503,50	2203349,28
н1403	514488,22	2203351,93
н1404	514470,09	2203354,33
н1405	514473,84	2203384,64
н1406	514479,10	2203414,26
н1407	514475,34	2203415,06
н1408	514475,92	2203418,68
н1409	514479,99	2203417,89
н1410	514483,40	2203442,96
н1411	514487,19	2203467,40
н1412	514483,85	2203468,07
н1413	514484,39	2203471,41
н1414	514487,68	2203470,82
н1415	514491,27	2203495,29
н1416	514494,75	2203519,06
н1417	514492,11	2203519,48
н1418	514492,67	2203523,01
н1419	514495,05	2203522,71

Условный номер образуемого земельного участка и обозначение характерных точек границ	Координаты	
	Х, м	У, м
н1420	514498,37	2203547,25
н1421	514501,82	2203569,23
н1422	514500,15	2203569,55
н1423	514500,59	2203572,30
н1424	514502,37	2203571,94
н1425	514505,93	2203597,28
н1426	514504,65	2203597,55
н1427	514508,70	2203622,82
н1428	514509,49	2203627,26
н1429	514510,71	2203627,00
н1430	514512,94	2203639,01
н1431	514517,08	2203656,09
н1432	514521,78	2203686,63
н1433	514523,09	2203703,36
н1434	514525,89	2203719,03
н1435	514527,46	2203718,80
н1436	514527,99	2203722,69
н1437	514526,56	2203722,88
н1438	514531,32	2203747,48
н1439	514535,79	2203774,74
н1440	514536,44	2203778,36
н1441	514540,92	2203803,49
н1363	514524,17	2203807,44
52:24:0000000:3У4(3)		
н1442	514543,28	2203816,56
н1443	514547,12	2203839,61
н1444	514547,61	2203842,94

Условный номер образуемого земельного участка и обозначение характерных точек границ	Координаты	
	Х, м	У, м
н1445	514547,17	2203846,23
н1446	514543,04	2203816,58
н1442	514543,28	2203816,56
52:24:0000000:3У4(4)		
н1447	514584,20	2204141,93
н1448	514584,66	2204145,21
н1449	514579,49	2204146,16
н1450	514580,85	2204156,73
н1451	514582,43	2204168,56
н1452	514580,71	2204168,79
н1453	514576,81	2204143,05
н1447	514584,20	2204141,93
52:24:0000000:3У5(1)		
н1454	514485,18	2203871,90
н1455	514478,92	2203871,18
н1456	514475,65	2203846,79
н1457	514472,72	2203823,62
н1458	514468,95	2203823,44
н1459	514468,68	2203820,44
н1460	514465,91	2203801,45
н1461	514464,03	2203784,67
н1462	514463,21	2203768,19
н1463	514457,68	2203726,60
н1464	514456,56	2203718,37
н1465	514450,73	2203675,73
н1466	514439,11	2203618,57

Условный номер образуемого земельного участка и обозначение характерных точек границ	Координаты	
	X, м	Y, м
н1467	514436,90	2203594,38
н1468	514430,58	2203559,23
н1469	514427,33	2203517,96
н1470	514421,56	2203469,87
н1471	514421,18	2203467,33
н1472	514420,56	2203463,20
н1473	514420,23	2203460,52
н1474	514421,53	2203463,08
н1475	514458,84	2203726,34
н1476	514472,27	2203821,06
н1477	514473,39	2203821,05
н1478	514476,00	2203837,37
н1479	514478,03	2203850,06
н1480	514480,70	2203849,60
н1481	514420,91	2203439,29
н1482	514421,03	2203427,24
н1483	514414,99	2203383,23
н1484	514404,22	2203385,36
н1485	514406,41	2203384,52
н1486	514403,64	2203352,87
н1487	514403,11	2203346,75
н1488	514402,95	2203344,95
н1489	514406,46	2203344,41
н1490	514405,65	2203338,57
н1491	514404,73	2203332,28
н1492	514398,85	2203290,65
н1493	514397,50	2203264,54
н1494	514376,49	2203120,08

Условный номер образуемого земельного участка и обозначение характерных точек границ	Координаты	
	X, м	Y, м
н1495	514376,01	2203118,04
н1496	514368,38	2203085,39
н1497	514357,43	2203055,49
н1498	514355,10	2203055,29
н1499	514349,03	2203054,77
н1500	514344,93	2203046,20
н1501	514349,18	2203041,18
н1502	514350,44	2203039,69
н1503	514310,61	2202954,47
н1504	514263,30	2202853,25
н1505	514242,84	2202816,16
н1506	514190,23	2202695,09
н1507	514147,94	2202611,31
н1508	514144,33	2202611,17
н1509	514143,22	2202608,45
н1510	514141,99	2202608,76
н1511	514138,43	2202601,45
н1512	514141,18	2202597,76
н1513	514123,55	2202562,15
н1514	514114,83	2202544,53
н1515	514112,15	2202543,62
н1516	514110,66	2202544,37
н1517	514101,43	2202525,50
н1518	514105,57	2202523,45
н1519	514096,53	2202506,38
н1520	514095,77	2202504,94
н1521	514092,97	2202505,05
н1522	514091,33	2202502,12

Условный номер образуемого земельного участка и обозначение характерных точек границ	Координаты	
	Х, м	У, м
н1523	514090,32	2202500,32
н1524	514109,15	2202491,91
н1525	514082,12	2202419,56
н1526	514045,74	2202303,59
н1527	514051,95	2202301,48
н1528	514064,18	2202342,38
н1529	514077,26	2202383,58
н1530	514087,85	2202417,97
н1531	514105,13	2202461,85
н1532	514116,04	2202486,35
н1533	514116,04	2202486,38
н1534	514124,28	2202504,79
н1535	514149,14	2202555,80
н1536	514158,61	2202576,17
н1537	514155,91	2202577,78
н1538	514159,86	2202585,54
н1539	514162,30	2202584,14
н1540	514166,08	2202592,27
н1541	514203,31	2202671,50
н1542	514220,89	2202709,09
н1543	514238,43	2202746,56
н1544	514260,41	2202792,65
н1545	514280,92	2202836,44
н1546	514300,92	2202880,56
н1547	514329,00	2202940,42
н1548	514351,70	2202988,14
н1549	514368,91	2203024,77
н1550	514378,26	2203045,11

Условный номер образуемого земельного участка и обозначение характерных точек границ	Координаты	
	Х, м	У, м
н1551	514383,63	2203058,36
н1552	514390,42	2203078,18
н1553	514396,05	2203098,67
н1554	514401,48	2203122,17
н1555	514407,25	2203159,81
н1556	514408,54	2203166,65
н1557	514414,29	2203205,77
н1558	514421,12	2203254,05
н1559	514427,12	2203299,93
н1560	514432,73	2203343,53
н1561	514445,58	2203413,47
н1562	514456,14	2203480,97
н1563	514465,95	2203561,64
н1564	514471,24	2203622,13
н1565	514476,94	2203685,67
н1566	514484,22	2203751,45
н1567	514489,63	2203815,58
н1568	514477,51	2203818,47
н1569	514478,92	2203828,36
н1454	514485,18	2203871,90
52:24:0000000:3У5(2)		
н1570	514402,64	2203391,23
н1571	514402,62	2203391,23
н1572	514399,77	2203391,33
н1573	514399,82	2203387,03
н1574	514402,49	2203386,01
н1570	514402,64	2203391,23

Условный номер образуемого земельного участка и обозначение характерных точек границ	Координаты	
	X, м	Y, м
52:24:0000000:3У5(3)		
н1575	514403,40	2203406,15
н1576	514399,61	2203403,76
н1577	514399,70	2203396,46
н1578	514402,75	2203396,38
н1575	514403,40	2203406,15
52:24:0000000:3У5(4)		
н1579	514534,54	2204238,98
н1580	514516,56	2204243,51
н1581	514515,95	2204243,67
н1582	514515,74	2204242,55
н1583	514534,21	2204238,54
н1584	514525,38	2204200,92
н1585	514522,10	2204177,42
н1586	514516,50	2204140,99
н1587	514511,49	2204101,15
н1588	514509,42	2204080,36
н1589	514509,81	2204080,51
н1590	514514,00	2204116,62
н1591	514514,70	2204122,70
н1592	514519,31	2204151,30
н1593	514523,60	2204177,87
н1594	514524,67	2204184,52
н1595	514530,17	2204218,63
н1596	514533,39	2204233,92
н1579	514534,54	2204238,98

Условный номер образуемого земельного участка и обозначение характерных точек границ	Координаты	
	X, м	Y, м
52:24:0000000:3У6(1)		
н1597	514534,54	2204238,98
н1598	514538,26	2204255,28
н1599	514516,56	2204243,51
н1597	514534,54	2204238,98
52:24:0000000:3У6(2)		
н1600	514580,71	2204168,79
н1601	514587,87	2204167,83
н1602	514587,98	2204168,62
н1603	514582,38	2204169,42
н1604	514585,05	2204190,87
н1605	514577,20	2204191,85
н1606	514575,16	2204162,59
н1607	514573,84	2204143,50
н1608	514576,81	2204143,05
н1600	514580,71	2204168,79
52:24:0000000:3У6(3)		
н1609	515255,44	2205315,31
н1610	515246,34	2205305,82
н1611	515191,62	2205248,65
н1612	515108,88	2205163,22
н1613	515026,24	2205078,34
н1614	514979,89	2205028,54
н1615	514947,26	2204996,07
н1616	514922,43	2204971,33

Условный номер образуемого земельного участка и обозначение характерных точек границ	Координаты	
	X, м	Y, м
н1617	514901,57	2204948,95
н1618	514895,22	2204940,98
н1619	514847,30	2204880,65
н1620	514818,90	2204835,13
н1621	514792,84	2204782,56
н1622	514764,36	2204730,25
н1623	514773,12	2204725,43
н1624	514772,46	2204721,70
н1625	514766,23	2204708,50
н1626	514746,39	2204671,41
н1627	514728,08	2204636,28
н1628	514725,61	2204632,36
н1629	514723,97	2204628,57
н1630	514674,84	2204536,62
н1631	514671,94	2204531,55
н1632	514663,69	2204535,77
н1633	514642,82	2204493,75
н1634	514627,47	2204462,76
н1635	514611,12	2204417,80
н1636	514590,81	2204354,23
н1637	514575,41	2204296,74
н1638	514562,32	2204239,51
н1639	514586,10	2204237,66
н1640	514577,33	2204261,69
н1641	514603,17	2204345,32
н1642	514621,97	2204400,41
н1643	514626,35	2204419,31
н1644	514633,13	2204446,54

Условный номер образуемого земельного участка и обозначение характерных точек границ	Координаты	
	X, м	Y, м
н1645	514626,53	2204448,60
н1646	514635,21	2204465,53
н1647	514638,92	2204464,06
н1648	514647,73	2204484,98
н1649	514663,92	2204513,84
н1650	514666,25	2204512,47
н1651	514671,04	2204523,84
н1652	514677,04	2204520,84
н1653	514686,08	2204516,23
н1654	514688,14	2204519,98
н1655	514677,91	2204526,16
н1656	514676,18	2204529,81
н1657	514684,12	2204545,21
н1658	514690,40	2204557,75
н1659	514694,03	2204563,11
н1660	514693,72	2204563,29
н1661	514703,74	2204581,33
н1662	514713,53	2204598,77
н1663	514722,73	2204616,73
н1664	514731,68	2204634,15
н1665	514741,00	2204652,10
н1666	514750,11	2204669,91
н1667	514759,11	2204687,04
н1668	514769,02	2204704,94
н1669	514777,33	2204722,75
н1670	514787,56	2204740,98
н1671	514796,71	2204759,05
н1672	514805,26	2204775,70

Условный номер образуемого земельного участка и обозначение характерных точек границ	Координаты	
	X, м	Y, м
н1673	514797,53	2204778,81
н1674	514806,96	2204797,05
н1675	514814,57	2204793,90
н1676	514823,69	2204811,29
н1677	514832,09	2204828,82
н1678	514834,75	2204834,36
н1679	514840,08	2204845,08
н1680	514848,55	2204861,69
н1681	514847,79	2204862,67
н1682	514845,10	2204864,47
н1683	514843,72	2204867,75
н1684	514855,46	2204881,40
н1685	514877,92	2204906,89
н1686	514900,04	2204927,73
н1687	514903,88	2204923,74
н1688	514909,57	2204930,64
н1689	514947,30	2204976,18
н1690	514964,00	2204995,15
н1691	514979,78	2205011,68
н1692	514997,88	2205031,45
н1693	515008,90	2205021,00
н1694	515012,89	2205025,14
н1695	515001,84	2205036,02
н1696	515020,97	2205058,03
н1697	515038,24	2205072,70
н1698	515048,18	2205083,31
н1699	515048,55	2205082,95
н1700	515051,23	2205085,83

Условный номер образуемого земельного участка и обозначение характерных точек границ	Координаты	
	X, м	Y, м
н1701	515050,51	2205086,58
н1702	515062,67	2205097,63
н1703	515075,06	2205109,54
н1704	515071,23	2205113,46
н1705	515083,08	2205125,07
н1706	515094,18	2205137,07
н1707	515105,45	2205148,58
н1708	515117,37	2205161,63
н1709	515118,12	2205160,84
н1710	515121,90	2205164,29
н1711	515131,68	2205171,68
н1712	515143,79	2205182,64
н1713	515159,43	2205197,65
н1714	515160,04	2205197,20
н1715	515178,61	2205218,18
н1716	515175,42	2205220,11
н1717	515217,44	2205265,88
н1717,1	515219,45	2205263,60
н1717,2	515228,87	2205275,53
н1717,3	515251,78	2205301,45
н1717,3	515253,40	2205303,28
н1717,5	515261,46	2205312,35
н1609	515255,44	2205315,31
52:24:0000000:3У6(4)		
н1718	514734,82	2204666,54
н1719	514731,09	2204668,43
н1720	514725,04	2204656,85

Условный номер образуемого земельного участка и обозначение характерных точек границ	Координаты	
	X, м	Y, м
н1721	514728,86	2204654,92
н1718	514734,82	2204666,54
52:24:0000000:3У6(5)		
н1722	514582,90	2204216,69
н1723	514587,49	2204225,25
н1724	514587,53	2204233,75
н1725	514587,23	2204234,56
н1722	514582,90	2204216,69
52:24:0000000:3У6(6)		
н1726	515350,28	2205388,54
н1727	515347,75	2205390,36
н1728	515346,54	2205389,22
н1729	515343,98	2205386,14
н1730	515340,75	2205383,63
н1731	515342,54	2205378,77
н1726	515350,28	2205388,54
52:24:0000000:3У6(7)		
н1732	515382,31	2205430,36
н1733	515378,18	2205425,61
н1734	515375,52	2205422,49
н1735	515376,33	2205421,88
н1732	515382,31	2205430,36
52:24:0000000:3У6(8)		
н1736	514647,73	2204484,98

Условный номер образуемого земельного участка и обозначение характерных точек границ	Координаты	
	X, м	Y, м
н1737	514658,49	2204478,72
н1738	514662,05	2204485,01
н1739	514666,36	2204499,10
н1740	514674,23	2204508,96
н1741	514682,31	2204509,34
н1742	514686,08	2204516,23
н1743	514677,04	2204520,84
н1744	514671,04	2204523,84
н1745	514666,25	2204512,47
н1746	514663,92	2204513,84
н1736	514647,73	2204484,98
52:24:0000000:3У6(9)		
н1747	515184,69	2205199,83
н1748	515198,93	2205214,53
н1749	515223,75	2205240,16
н1750	515234,92	2205251,90
н1751	515233,51	2205253,22
н1752	515203,24	2205234,44
н1753	515195,06	2205213,98
н1747	515184,69	2205199,83
52:24:0000000:3У6(10)		
н1754	515253,40	2205303,28
н1755	515262,81	2205296,54
н1756	515252,91	2205278,36
н1757	515250,12	2205267,87
н1758	515263,99	2205282,45

Условный номер образуемого земельного участка и обозначение характерных точек границ	Координаты	
	Х, м	У, м
н1759	515280,98	2205302,74
н1760	515261,46	2205312,35
н1754	515253,40	2205303,28
52:24:0031007:3У7		
н1777	513628,51	2200986,15
н1778	513627,77	2200988,67
н1779	513626,92	2200990,79
н1780	513625,97	2200993,63
н1781	513624,28	2200996,16
н1782	513620,06	2200998,88
н1783	513626,90	2200984,49
н1784	513628,40	2200983,95
н1777	513628,51	2200986,15
52:24:0030403:94:3У2		
н1867	514482,03	2203227,88
н1868	514481,22	2203223,70
н1869	514480,26	2203223,91
н1870	514475,92	2203199,20
н1871	514477,76	2203198,71
н1872	514479,52	2203198,29
н1872,1	514480,53	2203203,38
н1872,2	514483,47	2203219,69
н1873	514485,01	2203227,18
н1867	514482,03	2203227,88
52:24:0030403:95:3У2		

Условный номер образуемого земельного участка и обозначение характерных точек границ	Координаты	
	Х, м	У, м
н1874	514472,56	2203167,11
н1875	514476,45	2203166,07
н1876	514480,47	2203165,00
н1877	514487,42	2203193,10
н1878	514483,74	2203193,97
н1879	514478,90	2203195,11
н1880	514477,06	2203185,84
н1881	514474,46	2203173,00
н1882	514472,87	2203167,75
н1883	514472,85	2203167,65
н1874	514472,56	2203167,11
52:24:0030502:191:3У2		
н1884	514453,32	2203801,96
н1885	514453,19	2203784,76
н1886	514464,03	2203784,67
н1887	514463,80	2203790,41
н1888	514458,78	2203794,77
н1889	514456,63	2203801,57
н1890	514456,67	2203801,82
н1884	514453,32	2203801,96
52:24:0030502:309:3У2		
н1891	514431,15	2203600,54
н1892	514438,38	2203614,96
н1893	514439,11	2203618,57
н1894	514439,61	2203623,99
н1895	514432,40	2203624,32

Условный номер образуемого земельного участка и обозначение характерных точек границ	Координаты	
	Х, м	У, м
н1891	514431,15	2203600,54
52:24:0040111:406:3У2		
н1896	514689,30	2204532,70
н1897	514688,22	2204534,18
н1898	514688,27	2204541,88
н1899	514694,03	2204563,11
н1900	514702,02	2204559,10
н1901	514697,91	2204550,61
н1896	514689,30	2204532,70
1:3У1		
н1785	514419,27	2202976,27
н1786	514422,33	2202974,99
н1787	514421,24	2202972,36
н1788	514443,73	2202963,21
н1789	514445,71	2202961,26
н1790	514453,63	2202980,30
н1791	514424,48	2202991,09
н1785	514419,27	2202976,27
2:3У1		
н1792	514424,48	2202991,09
н1793	514453,63	2202980,30
н1794	514455,48	2202984,78
н1795	514455,52	2202986,99
н1796	514442,71	2202992,31
н1797	514445,10	2202998,07

Условный номер образуемого земельного участка и обозначение характерных точек границ	Координаты	
	Х, м	У, м
н1798	514428,83	2203004,81
н1792	514424,48	2202991,09
3:3У1		
н1799	514397,42	2202981,82
н1800	514398,87	2202984,77
н1801	514419,27	2202976,27
н1802	514424,48	2202991,09
н1803	514398,24	2203000,25
н1804	514392,91	2202984,28
н1799	514397,42	2202981,82
4:3У1		
н1805	514398,24	2203000,25
н1806	514424,48	2202991,09
н1807	514428,83	2203004,81
н1808	514409,98	2203012,65
н1809	514411,19	2203015,80
н1810	514404,07	2203017,70
н1805	514398,24	2203000,25
6:3У1		
н1811	514447,85	2203103,58
н1812	514448,19	2203103,50
н1813	514454,75	2203117,85
н1814	514455,52	2203119,70
н1815	514453,49	2203120,23
н1816	514451,30	2203120,73

Условный номер образуемого земельного участка и обозначение характерных точек границ	Координаты	
	X, м	Y, м
н1811	514447,85	2203103,58
8:3У1		
н1817	514463,62	2203139,99
н1818	514469,13	2203155,38
н1819	514472,40	2203166,18
н1820	514472,56	2203167,11
н1821	514472,85	2203167,65
н1822	514458,69	2203170,78
н1823	514454,62	2203142,31
н1817	514463,62	2203139,99
9:3У1		
н1824	514485,01	2203227,18
н1825	514489,54	2203249,05
н1826	514484,93	2203250,24
н1826,1	514481,16	2203228,09
н1827	514482,03	2203227,88
н1824	514485,01	2203227,18
16:3У1		
н1828	514463,12	2203845,37
н1829	514475,65	2203846,79
н1830	514478,92	2203871,18
н1831	514466,73	2203869,78
н1828	514463,12	2203845,37
17:3У1		

Условный номер образуемого земельного участка и обозначение характерных точек границ	Координаты	
	X, м	Y, м
н1832	514494,00	2204078,73
н1833	514505,56	2204078,86
н1834	514509,42	2204080,36
н1835	514511,49	2204101,15
н1836	514505,91	2204101,57
н1837	514498,14	2204101,56
н1838	514497,67	2204093,08
н1832	514494,00	2204078,73
18:3У1		
н1843	514649,23	2204459,98
н1844	514653,51	2204469,94
н1845	514658,49	2204478,72
н1846	514647,73	2204484,98
н1847	514638,92	2204464,06
н1843	514649,23	2204459,98
19:3У1		
н1848	514841,91	2204831,85
н1849	514843,97	2204840,86
н1850	514845,16	2204842,85
н1851	514840,08	2204845,08
н1852	514834,75	2204834,36
н1848	514841,91	2204831,85
20:3У1		
н1854	514840,08	2204845,08
н1855	514845,16	2204842,85

Условный номер образуемого земельного участка и обозначение характерных точек границ	Координаты	
	X, м	Y, м
н1856	514852,98	2204855,95
н1857	514848,55	2204861,69
н1854	514840,08	2204845,08
21:3У1		
н1858	515234,92	2205251,90
н1859	515247,32	2205264,93
н1860	515245,07	2205266,38
н1861	515243,87	2205264,78
н1862	515228,87	2205275,53
н1863	515219,45	2205263,60
н1864	515225,49	2205259,13
н1865	515230,14	2205256,38
н1866	515233,51	2205253,22
н1858	515234,92	2205251,90
22:3У1		
н184	515020,97	2205058,03
н185	515001,84	2205036,02
н186	515012,89	2205025,14
н187	515016,94	2205029,35
н188	515015,11	2205036,95

Условный номер образуемого земельного участка и обозначение характерных точек границ	Координаты	
	X, м	Y, м
н189	515019,12	2205047,18
н190	515026,01	2205052,54
н184	515020,97	2205058,03
24:3У1		
н727	515105,45	2205148,58
н728	515094,18	2205137,07
н729	515099,38	2205131,88
н730	515107,71	2205123,70
н731	515119,70	2205134,11
н732	515109,15	2205145,57
н728	515105,45	2205148,58
25:3У1		
н740	515143,79	2205182,64
н741	515131,68	2205171,68
н742	515140,69	2205161,42
н743	515143,13	2205158,67
н744	515154,99	2205171,52
н745	515155,06	2205171,59
н740	515143,79	2205182,64


Перечень и адреса объектов недвижимого имущества, расположенных на земельных участках, в отношении которых предполагается изъятие для государственных нужд

Кадастровый номер объекта капитального строительства	Кадастровый номер земельного участка	Адрес или описание местоположения объекта капитального строительства
52:24:0030501:1822	52:24:0030403:3	Российская Федерация, Нижегородская Область, Богородский Муниципальный Район, Сельское Поселение Доскинский Сельсовет, Поселок Окский, Территория СНТ Окское, Улица куст 1 линия 3, Здание 17
52:24:0030501:1630	52:24:0030403:50	Нижегородская область, Богородский район, Садоводческое Товарищество Окское, Куст 1, линия 9, Домик 50
52:24:0030403:132	52:24:0030403:70	Российская Федерация, Нижегородская область, р-н Богородский, некоммерческое садоводческое товарищество рабочих и служащих г.Н.Новгорода"Окское", куст 1, линия 1, участок 3
52:24:0030403:130	52:24:0030403:53	Российская Федерация, Нижегородская область, Богородский муниципальный район, Сельсое поселение Доскинский сельсовет, п Окский, тер. СНТ Окское, ул куст 1 линия 1, д 4
52:24:0030403:136	52:24:0030403:133	Российская Федерация, Нижегородская область, р-н Богородский, садоводческое товарищество "Окское"
52:24:0030401:48	52:24:0030403:6	Российская Федерация, Нижегородская область, Богородский муниципальный район, сельское поселение Доскинский сельсовет, поселок Окский, территория СНТ Окское, ул. куст 1 линия 4, здание 23
52:24:0030401:62	52:24:0030403:13	Нижегородская область, Богородский район, Садоводческое Товарищество Окское, Куст 1, линия 4, Домик 19
52:24:0030401:58	52:24:0030403:21	Нижегородская область, Богородский район, некоммерческое садоводческое товарищество рабочих и служащих г. Н. Новгорода "Окское", куст1, линия 7, уч.42
52:24:0030402:688	52:24:0030403:10	Российская Федерация, Нижегородская область, Богородский муниципальный район, сельское поселение Доскинский сельсовет, поселок Окский, территория СНТ Окское, ул. куст 1 линия 5, здание 31
52:24:0030402:739	52:24:0030403:1	Нижегородская область, Богородский район, "Окское" с/т [куст 1 линия 7 участок 38] [с/т "Окское"]

Кадастровый номер объекта капитального строительства	Кадастровый номер земельного участка	Адрес или описание местоположения объекта капитального строительства
52:24:0040111:146	52:24:0040108:1	Нижегородская область, Богородский район, Садоводческое Товарищество Родник, Массив 2, Домик 20
52:24:0040111:120	52:24:0040108:6	Нижегородская область, р-н Богородский, садоводческое Товарищество "Родник", массив 2, домик 21
52:24:0040111:121	52:24:0040108:3	Нижегородская область, Богородский район, "Родник" с/т [Участок 23] [с/т "Родник"]
52:24:0040111:136	52:24:0040108:5	Нижегородская область, Богородский район, Садоводческое Товарищество Родник, Массив 2, Домик 30
52:24:0040108:49	52:24:0040108:24	Нижегородская область, Богородский район, Садоводческое Товарищество Родник, Массив 2, Домик 22
52:24:0040108:63	52:24:0040108:25	Нижегородская область, р-н Богородский, Садоводческое товарищество Родник массив 2, уч 24
52:24:0040108:42	52:24:0040108:27	обл. Нижегородская, р-н Богородский, садоводческое товарищество "Родник", массив 2, участок №26
52:24:0040108:47	52:24:0040108:35	Нижегородская область, Богородский район, садоводческое товарищество "Родник", массив 2, д.27
52:24:0040108:48	52:24:0040108:29	Нижегородская область, Богородский район, садоводческое товарищество "Родник", массив 2, домик 29
52:24:0040108:62	52:24:0040108:30	Нижегородская область, Богородский район, садоводческое товарищество "Родник", массив 2, д.31
52:24:0040108:46	52:24:0040111:98	Нижегородская область, Богородский район, садоводческое товарищество "Родник", массив 1, д.98
52:24:0040111:161	52:24:0040111:11	Нижегородская область, р-н Богородский, Садоводческое товарищество "Родник", массив 1, садовый домик № 1
52:24:0030704:445	52:24:0030704:154	Российская Федерация, Нижегородская область, Богородский Муниципальный Район, Сельское Поселение Доскинский Сельсовет, Поселок Окский, Территория СНТ Железнодорожник, Улица Лесная, Дом 21
52:24:0030403:331	52:24:0030403:63	Российская Федерация, Нижегородская область, муниципальный округ Богородский, сельский поселок Окский, территория СНТ Окское, улица куст 1 линия 7, земельный участок 43
52:24:0030403:333	52:24:0030403:22	Российская Федерация, Нижегородская область, Богородский р-н, садоводческое товарищество «Окское», куст 1 линия 10 уч.57

Кадастровый номер объекта капитального строительства	Кадастровый номер земельного участка	Адрес или описание местоположения объекта капитального строительства
52:24:0030502:402	52:24:0030502:191	Российская Федерация , Нижегородская обл, Богородский муниципальный округ , сп. Окский, тер. СНТ Приокское, ул Линия 1, д. 25
52:24:0030403:121	52:24:0030403:31	Нижегородская область, Богородский район, Садоводческое Товарищество Окское, Куст 1, линия 5, уч.29
52:24:0030501:1561	52:24:0030403:31	Нижегородская область, Богородский район, Садоводческое Товарищество Окское, Куст 1, линия 5, уч.29
52:24:0030403:332	52:24:0030403:27	Российская Федерация, Нижегородская обл, Богородский муниципальный район, сельское поселение Доскинский сельсовет, п Окский,тер СНТ Окское, ул куст 1 линия 8,земельный участок 45

VI. Сведения о границах территории, в отношении которой утвержден проект межевания



Перечень координат характерных точек границ территории, в отношении которой утвержден проект межевания (система координат – МСК-52)

Номер характерной точки границы	Координаты	
	X, м	Y, м
1	515398,46	2205509,23
2	515419,84	2205492,74
3	515427,41	2205502,32
4	515438,15	2205495,00
5	515414,75	2205467,73
6	515382,34	2205430,40
7	515373,14	2205417,37
8	515351,52	2205390,11
9	515342,54	2205378,77
10	515344,12	2205374,46
11	515335,99	2205352,74
12	515324,75	2205334,81
13	515298,69	2205298,27
14	515296,59	2205295,06
15	515280,98	2205302,74
16	515263,98	2205282,45
17	515250,12	2205267,87
18	515249,04	2205263,81
19	515238,79	2205248,27
20	515234,92	2205251,90
21	515242,61	2205259,98
22	515223,75	2205240,16

Номер характерной точки границы	Координаты	
	X, м	Y, м
23	515204,18	2205219,95
24	515205,59	2205218,84
25	515201,00	2205213,06
26	515198,93	2205214,53
27	515184,69	2205199,83
28	515184,41	2205199,44
29	515181,93	2205183,75
30	515183,39	2205175,22
31	515179,71	2205171,82
32	515185,95	2205163,24
33	515181,10	2205159,71
34	515175,25	2205167,70
35	515173,90	2205166,45
36	515167,34	2205159,56
37	515154,36	2205146,01
38	515143,67	2205135,59
39	515130,75	2205122,10
40	515119,95	2205111,29
41	515110,89	2205101,60
42	515108,77	2205099,92
43	515108,07	2205099,81
44	515096,52	2205087,64

Номер характерной точки границы	Координаты	
	X, м	Y, м
45	515084,96	2205075,29
46	515073,09	2205063,37
47	515056,13	2205054,29
48	515036,30	2205041,36
49	515034,19	2205043,65
50	515020,66	2205027,31
51	515021,39	2205021,50
52	515017,34	2205017,04
53	515010,53	2205022,70
54	515008,90	2205021,00
55	515010,09	2205019,87
56	515010,63	2205015,96
57	514994,13	2204996,69
58	514983,70	2205007,58
59	514958,24	2204983,07
60	514957,24	2204984,01
61	514964,00	2204995,15
62	514947,28	2204976,15
63	514909,57	2204930,64
64	514903,88	2204923,74
65	514916,14	2204911,00
66	514894,46	2204886,29
67	514874,78	2204864,59
68	514881,02	2204853,47
69	514875,10	2204843,62
70	514872,42	2204844,77
71	514866,05	2204833,68
72	514861,33	2204824,42
73	514856,87	2204826,05
74	514850,71	2204804,62
75	514830,99	2204809,49
76	514830,40	2204808,27
77	514814,57	2204793,90
78	514825,61	2204789,33
79	514838,86	2204783,84
80	514829,30	2204765,82
81	514805,26	2204775,70
82	514796,71	2204759,05
83	514787,56	2204740,98
84	514777,33	2204722,75
85	514769,02	2204704,94
86	514759,11	2204687,04
87	514750,11	2204669,91
88	514741,06	2204652,16
89	514731,68	2204634,15
90	514722,14	2204615,57
91	514713,53	2204598,77

Номер характерной точки границы	Координаты	
	X, м	Y, м
92	514703,74	2204581,33
93	514693,72	2204563,29
94	514694,03	2204563,11
95	514702,02	2204559,10
96	514689,30	2204532,70
97	514692,61	2204528,14
98	514689,44	2204522,42
99	514698,69	2204517,45
100	514707,11	2204512,93
101	514704,27	2204507,64
102	514686,60	2204517,13
103	514688,03	2204519,79
104	514682,31	2204509,34
105	514674,23	2204508,96
106	514666,36	2204499,10
107	514662,05	2204485,02
108	514658,49	2204478,72
109	514669,18	2204473,14
110	514662,50	2204455,28
111	514662,37	2204447,30
112	514660,73	2204440,27
113	514642,53	2204444,40
114	514631,50	2204418,76
115	514621,97	2204400,41
116	514603,17	2204345,32
117	514577,33	2204261,69
118	514587,53	2204233,75
119	514587,49	2204225,25
120	514582,90	2204216,69
121	514577,33	2204193,69
122	514577,20	2204191,85
123	514585,05	2204190,87
124	514582,38	2204169,42
125	514587,98	2204168,63
126	514590,95	2204168,20
127	514586,74	2204138,51
128	514573,63	2204140,50
129	514573,84	2204143,50
130	514560,53	2204145,51
131	514553,87	2204049,16
132	514559,42	2204048,82
133	514556,91	2204003,99
134	514575,05	2204003,22
135	514574,32	2203986,02
136	514530,19	2203990,24
137	514527,02	2203957,14
138	514570,44	2203953,39

Номер характерной точки границы	Координаты	
	X, м	Y, м
139	514568,50	2203939,76
140	514559,93	2203938,55
141	514547,17	2203846,23
142	514547,61	2203842,94
143	514547,12	2203839,61
144	514555,25	2203839,76
145	514558,74	2203838,90
146	514563,12	2203838,04
147	514569,65	2203835,68
148	514569,89	2203835,50
149	514572,83	2203834,91
150	514571,33	2203827,41
151	514569,21	2203814,74
152	514567,51	2203801,47
153	514564,58	2203802,19
154	514541,88	2203808,23
155	514541,64	2203806,47
156	514540,92	2203803,51
157	514536,44	2203778,37
158	514535,79	2203774,74
159	514531,32	2203747,48
160	514525,66	2203705,41
161	514525,86	2203688,73
162	514523,64	2203660,72
163	514523,39	2203625,61
164	514526,55	2203622,96
165	514526,58	2203618,77
166	514528,93	2203619,09
167	514525,34	2203593,55
168	514523,34	2203580,54
169	514523,82	2203567,68
170	514526,38	2203567,06
171	514525,77	2203564,32
172	514536,55	2203561,58
173	514534,59	2203545,93
174	514534,23	2203545,27
175	514533,02	2203539,31
176	514529,71	2203517,26
177	514521,55	2203518,51
178	514521,50	2203517,80
179	514523,51	2203517,40
180	514523,02	2203514,85
181	514526,97	2203514,25
182	514523,12	2203488,78
183	514519,32	2203464,99
184	514519,61	2203464,19
185	514519,03	2203461,38

Номер характерной точки границы	Координаты	
	X, м	Y, м
186	514519,67	2203461,25
187	514515,72	2203435,85
188	514515,73	2203411,28
189	514518,74	2203409,13
190	514518,08	2203406,19
191	514515,43	2203406,19
192	514513,75	2203378,26
193	514512,60	2203362,36
194	514514,46	2203345,08
195	514510,68	2203309,38
196	514507,71	2203301,95
197	514504,12	2203285,13
198	514501,94	2203285,56
199	514500,15	2203278,66
200	514494,45	2203252,61
201	514493,63	2203247,99
202	514497,92	2203246,88
203	514493,12	2203225,28
204	514489,77	2203226,07
205	514489,08	2203222,18
206	514484,34	2203197,14
207	514483,74	2203193,97
208	514487,42	2203193,10
209	514480,47	2203165,00
210	514476,46	2203166,07
211	514475,14	2203161,08
212	514467,32	2203138,10
213	514459,20	2203118,75
214	514472,47	2203115,31
215	514469,23	2203098,58
216	514452,16	2203102,56
217	514440,25	2203076,75
218	514439,07	2203073,82
219	514441,57	2203073,26
220	514430,74	2203049,52
221	514429,44	2203049,95
222	514428,41	2203047,41
223	514440,14	2203043,91
224	514437,62	2203033,95
225	514435,51	2203027,46
226	514430,67	2203010,61
227	514455,73	2203000,01
228	514455,57	2202990,22
229	514460,22	2202988,29
230	514448,01	2202958,98
231	514445,71	2202961,26
232	514443,73	2202963,21

Номер характерной точки границы	Координаты	
	X, м	Y, м
233	514442,32	2202963,78
234	514442,25	2202963,64
235	514417,87	2202970,68
236	514417,40	2202970,94
237	514397,42	2202981,82
238	514394,59	2202976,08
239	514374,67	2202934,95
240	514375,35	2202931,50
241	514378,56	2202927,46
242	514397,79	2202921,73
243	514394,67	2202912,00
244	514388,96	2202913,83
245	514390,64	2202919,16
246	514375,84	2202923,58
247	514376,41	2202926,08
248	514374,08	2202915,84
249	514364,22	2202915,70
250	514359,25	2202906,30
251	514367,11	2202902,15
252	514386,50	2202910,57
253	514392,66	2202906,92
254	514371,15	2202897,20
255	514349,94	2202889,07
256	514294,84	2202772,83
257	514279,11	2202738,19
258	514214,94	2202599,74
259	514213,07	2202600,58
260	514190,22	2202551,89
261	514159,03	2202488,07
262	514152,94	2202473,58
263	514156,64	2202472,03
264	514137,19	2202425,79
265	514135,29	2202426,41
266	514130,79	2202412,72
267	514138,66	2202409,53
268	514132,98	2202406,64
269	514128,11	2202404,57
270	514127,90	2202403,94
271	514131,12	2202403,30
272	514138,60	2202404,46
273	514140,38	2202392,96
274	514128,91	2202391,38
275	514121,18	2202386,24
276	514114,94	2202375,50
277	514112,76	2202369,02
278	514115,44	2202368,12
279	514098,05	2202315,69

Номер характерной точки границы	Координаты	
	X, м	Y, м
280	514094,73	2202304,02
281	514109,24	2202300,05
282	514100,17	2202270,60
283	514095,27	2202271,97
284	514090,99	2202273,61
285	514075,86	2202223,40
286	514078,77	2202222,52
287	514077,23	2202216,72
288	514072,09	2202218,13
289	514068,75	2202206,39
290	514035,91	2202090,04
291	514034,57	2202083,96
292	514039,52	2202082,62
293	514036,04	2202072,82
294	514035,81	2202071,91
295	514032,11	2202072,81
296	514023,21	2202032,46
297	514018,90	2202015,79
298	514028,32	2202012,99
299	514024,27	2201997,04
300	514014,74	2201999,73
301	514012,83	2201992,33
302	514011,49	2201987,35
303	514010,06	2201982,39
304	514011,80	2201974,04
305	514015,36	2201968,65
306	514007,79	2201963,97
307	514003,20	2201961,13
308	513987,79	2201916,44
309	513978,87	2201886,04
310	513982,16	2201885,02
311	513980,97	2201881,20
312	513977,75	2201882,20
313	513972,00	2201862,59
314	513970,41	2201854,68
315	513990,87	2201849,40
316	513989,37	2201843,59
317	513969,23	2201848,80
318	513967,59	2201840,65
319	513970,30	2201839,90
320	513965,59	2201822,85
321	513964,10	2201823,27
322	513962,97	2201817,63
323	513956,77	2201796,33
324	513949,91	2201775,59
325	513956,47	2201772,72
326	513952,42	2201764,10

Номер характерной точки границы	Координаты	
	X, м	Y, м
327	513949,83	2201761,64
328	513944,09	2201741,45
329	513934,92	2201726,38
330	513935,48	2201721,46
331	513932,06	2201714,68
332	513913,74	2201718,69
333	513908,23	2201710,20
334	513890,59	2201687,09
335	513875,67	2201670,39
336	513858,39	2201655,90
337	513854,66	2201657,63
338	513837,16	2201641,61
339	513834,29	2201635,14
340	513801,26	2201605,89
341	513796,53	2201596,15
342	513793,46	2201584,76
343	513760,01	2201548,87
344	513756,04	2201539,37
345	513764,65	2201533,25
346	513759,07	2201526,45
347	513781,09	2201514,31
348	513777,67	2201508,10
349	513790,60	2201500,97
350	513814,22	2201501,96
351	513814,47	2201495,96
352	513789,67	2201494,96
353	513776,47	2201471,03
354	513749,33	2201486,08
355	513751,24	2201489,53
356	513738,06	2201496,79
357	513733,23	2201491,96
358	513731,47	2201492,84
359	513724,90	2201484,95
360	513724,19	2201483,98
361	513720,10	2201480,59
362	513728,47	2201477,06
363	513738,32	2201471,24
364	513744,37	2201464,02
365	513733,46	2201456,53
366	513723,33	2201464,90
367	513712,28	2201469,56
368	513683,09	2201409,84
369	513677,43	2201412,18
370	513672,69	2201399,78
371	513661,59	2201354,30
372	513658,03	2201317,58
373	513658,56	2201281,28

Номер характерной точки границы	Координаты	
	X, м	Y, м
374	513662,78	2201245,48
375	513678,57	2201169,37
376	513679,77	2201165,65
377	513682,24	2201166,28
378	513715,42	2201134,44
379	513712,65	2201131,56
380	513681,08	2201161,85
381	513680,99	2201161,83
382	513693,75	2201122,11
383	513706,39	2201096,72
384	513713,62	2201080,19
385	513715,34	2201072,98
386	513727,21	2201071,54
387	513725,96	2201061,25
388	513734,80	2201058,74
389	513730,94	2201045,19
390	513722,35	2201047,69
391	513729,28	2201038,21
392	513749,76	2201024,99
393	513744,23	2201006,87
394	513721,45	2201010,27
395	513706,29	2200994,98
396	513702,63	2200987,67
397	513696,86	2200976,49
398	513699,88	2200973,97
399	513701,90	2200972,48
400	513703,73	2200972,75
401	513704,46	2200967,60
402	513697,44	2200966,68
403	513693,05	2200970,26
404	513676,16	2200945,43
405	513671,08	2200940,24
406	513654,57	2200891,16
407	513619,81	2200901,49
408	513622,02	2200909,01
409	513627,53	2200929,62
410	513629,27	2200954,63
411	513625,67	2200977,94
412	513627,16	2200981,23
413	513626,90	2200984,49
414	513620,06	2200998,88
415	513619,13	2201001,79
416	513592,36	2201011,79
417	513593,76	2201015,53
418	513608,96	2201009,86
419	513608,95	2201016,17
420	513614,57	2201016,98

Номер характерной точки границы	Координаты	
	X, м	Y, м
421	513606,62	2201033,61
422	513585,87	2201047,00
423	513575,73	2201049,65
424	513581,01	2201071,71
425	513596,64	2201071,02
426	513608,78	2201072,94
427	513613,62	2201078,06
428	513606,62	2201079,61
429	513608,54	2201087,76
430	513611,56	2201087,05
431	513613,21	2201095,43
432	513621,24	2201093,41
433	513629,17	2201116,98
434	513630,24	2201158,86
435	513621,08	2201197,65
436	513614,40	2201231,24
437	513609,35	2201265,12
438	513607,73	2201280,41
439	513607,19	2201302,14
440	513610,23	2201338,00
441	513615,61	2201373,37
442	513624,27	2201406,36
443	513635,80	2201438,69
444	513647,31	2201465,43
445	513632,44	2201471,83
446	513634,19	2201474,27
447	513664,46	2201516,23
448	513664,55	2201516,11
449	513660,56	2201521,47
450	513656,54	2201523,29
451	513652,95	2201525,06
452	513661,78	2201542,94
453	513665,37	2201541,17
454	513663,33	2201537,03
455	513672,28	2201533,52
456	513678,56	2201542,69
457	513684,64	2201538,84
458	513687,21	2201545,04
459	513691,40	2201549,66
460	513687,54	2201551,64
461	513681,67	2201543,19
462	513678,56	2201545,50
463	513687,62	2201557,96
464	513689,30	2201560,56
465	513696,24	2201556,06
466	513698,98	2201559,92
467	513700,88	2201561,62

Номер характерной точки границы	Координаты	
	X, м	Y, м
468	513693,24	2201567,75
469	513705,96	2201586,04
470	513707,27	2201585,15
471	513710,58	2201589,53
472	513711,88	2201588,89
473	513716,43	2201585,58
474	513720,94	2201591,78
475	513715,26	2201596,13
476	513730,01	2201612,42
477	513725,81	2201616,23
478	513732,44	2201625,35
479	513727,92	2201628,54
480	513731,02	2201633,61
481	513735,97	2201630,21
482	513743,23	2201640,19
483	513746,74	2201637,60
484	513757,50	2201652,19
485	513766,78	2201649,00
486	513768,18	2201650,42
487	513808,13	2201699,92
488	513853,54	2201757,10
489	513847,37	2201763,18
490	513856,01	2201777,87
491	513871,74	2201812,21
492	513899,54	2201875,89
493	513900,57	2201878,37
494	513905,61	2201881,43
495	513909,63	2201893,93
496	513905,07	2201895,44
497	513909,28	2201909,35
498	513933,53	2201971,92
499	513932,38	2201972,30
500	513946,00	2202013,76
501	513951,13	2202025,55
502	513954,79	2202040,44
503	513955,36	2202042,77
504	513952,54	2202044,67
505	513948,47	2202047,04
506	513952,09	2202053,79
507	513949,88	2202053,69
508	513949,88	2202057,70
509	513957,71	2202058,34
510	513962,77	2202074,00
511	513969,31	2202086,28
512	513974,69	2202092,61
513	513976,50	2202098,38
514	513980,36	2202104,50

Номер характерной точки границы	Координаты	
	X, м	Y, м
515	513981,00	2202104,09
516	513983,24	2202102,68
517	513985,63	2202105,49
518	514007,41	2202181,55
519	514025,90	2202247,92
520	514021,32	2202249,20
521	514026,11	2202265,51
522	514030,46	2202264,30
523	514050,56	2202336,44
524	514066,89	2202391,49
525	514061,94	2202393,00
526	514077,57	2202447,81
527	514077,56	2202448,11
528	514079,30	2202461,27
529	514090,44	2202495,09
530	514088,21	2202496,55
531	514091,33	2202502,12
532	514072,36	2202510,41
533	514074,76	2202515,91
534	514096,53	2202506,38
535	514105,57	2202523,45
536	514101,42	2202525,50
537	514110,64	2202544,38
538	514112,15	2202543,62
539	514114,83	2202544,53
540	514123,55	2202562,15
541	514121,41	2202563,21
542	514137,32	2202592,37
543	514137,33	2202596,31
544	514137,91	2202598,89
545	514127,99	2202602,64
546	514117,92	2202618,25
547	514122,96	2202621,50
548	514131,97	2202607,55
549	514138,39	2202605,11
550	514139,86	2202609,30
551	514143,22	2202608,45
552	514144,33	2202611,17
553	514145,55	2202614,38
554	514146,91	2202628,92
555	514135,70	2202627,25
556	514131,94	2202620,28
557	514127,16	2202621,69
558	514127,34	2202625,22
559	514130,95	2202632,32
560	514151,99	2202635,62
561	514155,31	2202634,08

Номер характерной точки границы	Координаты	
	X, м	Y, м
562	514214,38	2202756,96
563	514234,01	2202809,36
564	514242,48	2202824,87
565	514291,67	2202930,09
566	514278,45	2202936,51
567	514283,72	2202947,96
568	514297,22	2202941,96
569	514320,95	2202992,73
570	514317,37	2202998,17
571	514313,39	2202999,83
572	514310,62	2203000,99
573	514311,39	2203002,84
574	514314,54	2203002,60
575	514314,76	2203005,76
576	514315,70	2203005,37
577	514321,38	2203003,00
578	514323,99	2202999,03
579	514334,63	2203020,98
580	514338,47	2203019,23
581	514349,18	2203041,18
582	514344,93	2203046,20
583	514349,03	2203054,76
584	514355,10	2203055,29
585	514361,54	2203071,11
586	514367,46	2203091,39
587	514373,69	2203118,45
588	514376,01	2203118,04
589	514376,49	2203120,08
590	514397,50	2203264,54
591	514399,77	2203308,64
592	514401,71	2203330,77
593	514398,41	2203330,99
594	514399,60	2203347,06
595	514403,11	2203346,75
596	514403,64	2203352,87
597	514397,48	2203353,13
598	514398,48	2203392,26
599	514399,76	2203392,26
600	514399,61	2203403,76
601	514411,12	2203411,00
602	514414,00	2203418,02
603	514425,34	2203518,19
604	514427,36	2203535,84
605	514428,22	2203543,92
606	514429,86	2203559,25
607	514430,31	2203563,48
608	514426,78	2203580,85

Номер характерной точки границы	Координаты	
	X, м	Y, м
609	514431,30	2203603,30
610	514432,40	2203624,32
611	514440,21	2203623,97
612	514450,73	2203675,73
613	514457,68	2203726,60
614	514457,65	2203733,85
615	514458,83	2203746,86
616	514459,51	2203747,33
617	514459,96	2203751,41
618	514462,46	2203768,16
619	514463,53	2203777,34
620	514464,03	2203784,67
621	514453,19	2203784,76
622	514453,32	2203801,88
623	514456,67	2203801,82
624	514459,77	2203822,73
625	514454,99	2203822,36
626	514448,81	2203821,55
627	514450,88	2203843,99
628	514453,73	2203844,31
629	514454,75	2203866,52
630	514466,73	2203869,78
631	514465,01	2203880,57
632	514462,94	2203894,08
633	514461,32	2203902,97
634	514463,83	2203903,08
635	514460,76	2203906,70
636	514459,87	2203910,09
637	514433,27	2203903,95
638	514372,68	2203880,07
639	514369,84	2203885,74
640	514368,94	2203899,74
641	514481,77	2203955,98
642	514491,87	2203957,67
643	514493,02	2203970,03
644	514369,81	2203971,19
645	514368,72	2203990,42
646	514402,55	2204010,31
647	514479,96	2204016,60
648	514482,34	2204051,86
649	514490,93	2204050,79
650	514494,01	2204078,76
651	514480,28	2204078,58
652	514485,94	2204101,54
653	514489,75	2204101,55
654	514490,03	2204106,67
655	514488,82	2204108,50

Номер характерной точки границы	Координаты	
	X, м	Y, м
656	514489,69	2204111,70
657	514490,45	2204117,93
658	514492,79	2204130,50
659	514495,81	2204142,31
660	514497,78	2204150,36
661	514503,49	2204177,70
662	514504,26	2204180,91
663	514483,10	2204186,31
664	514482,40	2204196,11
665	514503,91	2204191,66
666	514507,18	2204204,86
667	514515,63	2204242,05
668	514526,25	2204294,80
669	514534,75	2204335,26
670	514551,81	2204394,67
671	514566,48	2204433,37
672	514589,28	2204482,74
673	514622,90	2204547,74
674	514637,70	2204573,28
675	514633,79	2204575,29
676	514659,64	2204625,44
677	514659,20	2204663,18
678	514664,52	2204663,24
679	514665,80	2204680,42
680	514661,01	2204689,57
681	514673,94	2204696,34
682	514682,79	2204691,53
683	514689,55	2204705,06
684	514777,64	2204857,76
685	514776,02	2204865,13
686	514781,82	2204866,70
687	514782,22	2204864,86
688	514826,70	2204931,97
689	514825,30	2204941,91
690	514831,24	2204942,75
691	514831,85	2204938,40
692	514865,38	2204975,86
693	514890,40	2205001,07
694	514965,51	2205077,23
695	514966,14	2205077,97
696	514940,04	2205103,03
697	514944,20	2205107,36
698	514964,18	2205088,16
699	514976,52	2205099,51
700	514962,45	2205107,94
701	514963,22	2205110,94
702	514943,59	2205126,60

Номер характерной точки границы	Координаты	
	X, м	Y, м
703	514911,33	2205142,50
704	514888,88	2205153,19
705	514886,12	2205154,50
706	514901,93	2205215,98
707	514975,76	2205197,03
708	515028,42	2205152,13
709	515044,78	2205173,90
710	515043,25	2205176,25
711	515049,67	2205182,67
712	515051,43	2205180,60

Номер характерной точки границы	Координаты	
	X, м	Y, м
713	515076,46	2205206,33
714	515075,26	2205207,50
715	515107,59	2205244,84
716	515160,20	2205296,55
717	515199,99	2205333,49
718	515238,53	2205365,78
719	515257,10	2205380,85
720	515258,43	2205379,36
721	515312,25	2205427,35
1	515398,46	2205509,23
