



**Министерство  
градостроительной деятельности и развития агломераций  
Нижегородской области**

Включен в Реестр  
нормативных актов органов  
исполнительной власти  
Нижегородской области

23 СЕН 2024

26358-330-006-01-03/37

**П Р И К А З**

18.09.2024

№ 06-01-03/37

г. Нижний Новгород

**Об утверждении документации по внесению  
изменений в документацию по планировке  
(проект планировки и межевания)  
территории, расположенной по ул.  
Станционная, ул. Коминтерна, Сормовскому  
шоссе, ул. Бурнаковская в Сормовском и  
Московском районах г.о.г. Нижний Новгород**

В соответствии со статьями 8<sup>2</sup>, 41, 43, 45, 46 Градостроительного кодекса Российской Федерации, пунктом 3 статьи 2<sup>1</sup> Закона Нижегородской области от 23 декабря 2014 г. № 197-З «О перераспределении отдельных полномочий между органами местного самоуправления муниципальных образований Нижегородской области и органами государственной власти Нижегородской области», пунктом 3.1.10 Положения о министерстве градостроительной деятельности и развития агломераций Нижегородской области, утвержденного постановлением Правительства Нижегородской области от 16 апреля 2020 г. № 308, на основании приказа министерства градостроительной деятельности и развития агломераций Нижегородской области от 1 апреля 2024 г. № 06-01-02/23, с учетом протокола общественных обсуждений от 17 сентября 2024 г. и заключения о результатах общественных обсуждений от 17 сентября 2024 г.,

**п р и к а з ы в а ю :**

1. Утвердить прилагаемую документацию по внесению изменений в документацию по планировке (проект планировки и межевания) территории, расположенной по ул. Станционная, ул. Коминтерна, Сормовскому шоссе, ул. Бурнаковская в Сормовском и Московском районах г.о.г. Нижний Новгород,

утвержденную приказом министерства градостроительной деятельности и развития агломераций Нижегородской области от 16 ноября 2023 г. № 06-01-03/41 (с изменениями от 1 марта 2024 г. № 06-01-03/8) (далее – документация по внесению изменений), в части внесения изменений в проект межевания территории.

2. Министерству градостроительной деятельности и развития агломераций Нижегородской области:

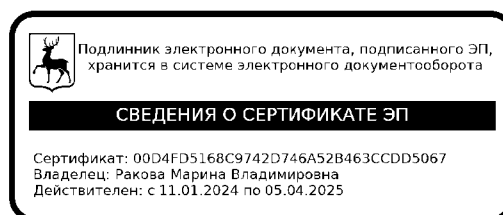
2.1. Направить утвержденную документацию по внесению изменений главе города Нижнего Новгорода для опубликования в порядке, установленном для официального опубликования муниципальных правовых актов, иной официальной информации, и размещения на официальном сайте города в информационно-телекоммуникационной сети «Интернет».

2.2. Обеспечить размещение документации по внесению изменений в государственной информационной системе обеспечения градостроительной деятельности Нижегородской области.

2.3. Разместить настоящий приказ на официальном сайте министерства градостроительной деятельности и развития агломераций Нижегородской области в информационно-телекоммуникационной сети «Интернет».

3. Настоящий приказ вступает в силу после дня его опубликования.

Министр



М.В.Ракова

УТВЕРЖДЕНА  
приказом министерства  
градостроительной  
деятельности  
и развития агломераций  
Нижегородской области  
от 18.09.2024 № 06-01-03/37







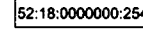
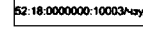


**Документация по внесению изменений в документацию по планировке  
(проект планировки и межевания) территории, расположенной по ул.  
Станционная, ул. Коминтерна, Сормовскому шоссе, ул. Бурнаковская в  
Сормовском и Московском районах г.о.г. Нижний Новгород**




**Проект межевания территории**

# I. Чертеж межевания территории



Условные обозначения:

-  Граница территории, в отношении которой утвержден проект межевания территории;
-  Граница зон планируемого размещения линейных объектов, зон планируемого размещения объектов капитального строительства, проектируемых в составе линейных объектов;
-  Границы кадастровых кварталов;
-  Границы и кадастровый номер ОКС, сведения о границах которых содержатся в ЕГРН;
-  Земельные участки, ведения о границах которых содержатся в ЕГРН;
-  Границы и обозначение образуемых земельных участков.
-  Границы и обозначение исходных земельных участков, сохраняемых в измененных границах в результате раздела;
-  Части земельных участков, в границах зоны планируемого размещения линейных объектов ;
-  Обозначение характерных точек границ земельных участков;
-  Существующие красные линии.

						58/24 - ПМ			
						Документация по внесению изменений в документацию по планировке (проект планировки и межевания) территории, расположенной по ул. Станционная, ул. Коминтерна, Сорновскому шоссе, ул. Бурнаковская в Сорновском и Московском районах г.о.г. Нижний Новгород, утвержденную приказом министерства градостроительной деятельности и развития агломераций Нижегородской области от 16 ноября 2023 г. № 06-01-03/41 (с изменениями от 1 марта 2024 г. № 06-01-03/8)			
Изм.	Кол.уч.	Лист	№ док.	Подп.	Дата	Проект межевания территории. Основная (утверждаемая) часть.	Стадия	Лист	Листов
Разработал		Лазукина			07.24		ППМ		
Проверил		Гаврюшов			07.24				
						Чертеж межевания территории	Муниципальное бюджетное учреждение «Нижегородгражданпроект»		
Руководитель		Байжанов			07.24				

## II. Перечень и сведения об образуемых земельных участках

Проектом межевания территории предусмотрено:

- исключение сведений об образовании земельных участков путем раздела земельного участка с кадастровым номером 52:18:0000000:254 (за исключением образования 52:18:0000000:254:3У1 путем раздела 52:18:0000000:254 с сохранением исходного земельного участка в измененных границах);

- исключение сведений об образовании земельных участков путем раздела земельных участков с кадастровыми номерами 52:18:0010068:29, 52:18:0010068:12, 52:18:0010068:28 с сохранением исходных земельных участков в измененных границах;

- исключение сведений об изъятии земельных участков с условными номерами 52:18:0010095:88:3У1, 52:18:0010018:545:3У1 и земельного участка с кадастровым номером 52:18:0010019:1264;

- включение сведений об образовании земельных участков с условными номерами 52:18:0000000:29945:3У1, 52:18:0010070:3У30, 52:18:0010070:3У499;

- включение сведений об изъятии земельных участков с кадастровыми номерами 52:18:0010068:29, 52:18:0010068:12, 52:18:0010068:28.

Местоположение границ и условные номера образуемых земельных участков и частей земельных участков указаны в разделе I. Чертеж межевания территории.

*Сведения о земельных участках, образуемых из земель, государственная собственность на которые не разграничена, в границах зон планируемого размещения линейных объектов*

Условный номер земельного участка	Площадь образуемого земельного участка, кв.м.	Вид разрешенного использования образуемого земельного участка	Категория земель образуемого земельного участка	Адрес (описание местоположения)
52:18:0010068:3У12	7174	земельные участки (территории) общего пользования, транспорт	Земли населённых пунктов	Нижегородская обл., г. Нижний Новгород, Сормовский район, ул. Коминтерна, участок 12
52:18:0010070:3У19	30	размещение гаражей для собственных нужд	Земли населённых пунктов	Нижегородская обл., г. Нижний Новгород, Сормовский район, ул. Станционная, участок 19

Условный номер земельного участка	Площадь образуемого земельного участка, кв.м.	Вид разрешенного использования образуемого земельного участка	Категория земель образуемого земельного участка	Адрес (описание местоположения)
52:18:0010070:3У20	34	размещение гаражей для собственных нужд	Земли населённых пунктов	Нижегородская обл., г. Нижний Новгород, Сормовский район, ул. Станционная, участок 20
52:18:0010070:3У21	29	размещение гаражей для собственных нужд	Земли населённых пунктов	Нижегородская обл., г. Нижний Новгород, Сормовский район, ул. Станционная, участок 21
52:18:0010070:3У22	29	размещение гаражей для собственных нужд	Земли населённых пунктов	Нижегородская обл., г. Нижний Новгород, Сормовский район, ул. Станционная, участок 22
52:18:0010070:3У23	35	размещение гаражей для собственных нужд	Земли населённых пунктов	Нижегородская обл., г. Нижний Новгород, Сормовский район, ул. Станционная, участок 23
52:18:0010070:3У24	42	размещение гаражей для собственных нужд	Земли населённых пунктов	Нижегородская обл., г. Нижний Новгород, Сормовский район, ул. Станционная, участок 24
52:18:0010070:3У25	32	размещение гаражей для собственных нужд	Земли населённых пунктов	Нижегородская обл., г. Нижний Новгород, Сормовский район, ул. Станционная, участок 25
52:18:0010070:3У26	65	размещение гаражей для собственных нужд	Земли населённых пунктов	Нижегородская обл., г. Нижний Новгород, Сормовский район, ул. Станционная, участок 26
52:18:0010070:3У27	33	размещение гаражей для собственных нужд	Земли населённых пунктов	Нижегородская обл., г. Нижний Новгород, Сормовский район, ул. Станционная, участок 27
52:18:0010070:3У28	36	размещение гаражей для собственных нужд	Земли населённых пунктов	Нижегородская обл., г. Нижний Новгород, Сормовский район, ул. Станционная, участок 28
52:18:0010070:3У29	50	размещение гаражей для собственных нужд	Земли населённых пунктов	Нижегородская обл., г. Нижний Новгород, Сормовский район, ул. Станционная, участок 29
52:18:0010070:3У30	31	размещение гаражей для собственных нужд	Земли населённых пунктов	Нижегородская обл., г. Нижний Новгород, Сормовский район, ул. Станционная, участок 30
52:18:0010070:3У31	41	размещение гаражей для собственных нужд	Земли населённых пунктов	Нижегородская обл., г. Нижний Новгород, Сормовский район, ул. Станционная, участок 31
52:18:0010070:3У32	28	размещение гаражей для	Земли населённых пунктов	Нижегородская обл., г. Нижний Новгород, Сормовский район, ул.

Условный номер земельного участка	Площадь образуемого земельного участка, кв.м.	Вид разрешенного использования образуемого земельного участка	Категория земель образуемого земельного участка	Адрес (описание местоположения)
		собственных нужд		Станционная, участок 32 (гараж 1)
52:18:0010070:3У33	32	размещение гаражей для собственных нужд	Земли населённых пунктов	Нижегородская обл., г. Нижний Новгород, Сормовский район, ул. Станционная, участок 33 (гараж 2)
52:18:0010070:3У34	34	размещение гаражей для собственных нужд	Земли населённых пунктов	Нижегородская обл., г. Нижний Новгород, Сормовский район, ул. Станционная, участок 34 (гараж 3)
52:18:0010070:3У35	34	размещение гаражей для собственных нужд	Земли населённых пунктов	Нижегородская обл., г. Нижний Новгород, Сормовский район, ул. Станционная, участок 35 (гараж 4)
52:18:0010098:3У36	23	размещение гаражей для собственных нужд	Земли населённых пунктов	Нижегородская обл., г. Нижний Новгород, Сормовский район, ул. Станционная, ГСК по ул. Станционная, участок 36 (гараж 49)
52:18:0010098:3У37	27	размещение гаражей для собственных нужд	Земли населённых пунктов	Нижегородская обл., г. Нижний Новгород, Сормовский район, ул. Станционная, ГСК по ул. Станционная, участок 37 (гараж 48)
52:18:0010098:3У38	34	размещение гаражей для собственных нужд	Земли населённых пунктов	Нижегородская обл., г. Нижний Новгород, Сормовский район, ул. Станционная, ГСК по ул. Станционная, участок 38 (гараж 46)
52:18:0010098:3У39	31	размещение гаражей для собственных нужд	Земли населённых пунктов	Нижегородская обл., г. Нижний Новгород, Сормовский район, ул. Станционная, ГСК по ул. Станционная, участок 39 (гараж 45)
52:18:0010098:3У40	33	размещение гаражей для собственных нужд	Земли населённых пунктов	Нижегородская обл., г. Нижний Новгород, Сормовский район, ул. Станционная, ГСК по ул. Станционная, участок 40 (гараж 11)
52:18:0010098:3У41	40	размещение гаражей для собственных нужд	Земли населённых пунктов	Нижегородская обл., г. Нижний Новгород, Сормовский район, ул. Станционная, ГСК по ул.

Условный номер земельного участка	Площадь образуемого земельного участка, кв.м.	Вид разрешенного использования образуемого земельного участка	Категория земель образуемого земельного участка	Адрес (описание местоположения)
				Станционная, участок 41 (гараж 12)
52:18:0010098:3У42	29	размещение гаражей для собственных нужд	Земли населённых пунктов	Нижегородская обл., г. Нижний Новгород, Сормовский район, ул. Станционная, ГСК по ул. Станционная, участок 42 (гараж 13)
52:18:0010098:3У43	27	размещение гаражей для собственных нужд	Земли населённых пунктов	Нижегородская обл., г. Нижний Новгород, Сормовский район, ул. Станционная, ГСК по ул. Станционная, участок 43 (гараж 14)
52:18:0010098:3У44	28	размещение гаражей для собственных нужд	Земли населённых пунктов	Нижегородская обл., г. Нижний Новгород, Сормовский район, ул. Станционная, ГСК по ул. Станционная, участок 44 (гараж 15)
52:18:0010098:3У45	28	размещение гаражей для собственных нужд	Земли населённых пунктов	Нижегородская обл., г. Нижний Новгород, Сормовский район, ул. Станционная, ГСК по ул. Станционная, участок 45 (гараж 16)
52:18:0010098:3У46	37	размещение гаражей для собственных нужд	Земли населённых пунктов	Нижегородская обл., г. Нижний Новгород, Сормовский район, ул. Станционная, ГСК по ул. Станционная, участок 46 (гараж 17)
52:18:0010098:3У47	31	размещение гаражей для собственных нужд	Земли населённых пунктов	Нижегородская обл., г. Нижний Новгород, Сормовский район, ул. Станционная, ГСК по ул. Станционная, участок 47 (гараж 18)
52:18:0010098:3У48	46	размещение гаражей для собственных нужд	Земли населённых пунктов	Нижегородская обл., г. Нижний Новгород, Сормовский район, ул. Станционная, ГСК по ул. Станционная, участок 48 (гараж 19)
52:18:0010098:3У49	33	размещение гаражей для собственных нужд	Земли населённых пунктов	Нижегородская обл., г. Нижний Новгород, Сормовский район, ул. Станционная, ГСК по ул. Станционная, участок 49 (гараж 39)



Условный номер земельного участка	Площадь образуемого земельного участка, кв.м.	Вид разрешенного использования образуемого земельного участка	Категория земель образуемого земельного участка	Адрес (описание местоположения)
52:18:0010098:3У50	25	размещение гаражей для собственных нужд	Земли населённых пунктов	Нижегородская обл., г. Нижний Новгород, Сормовский район, ул. Станционная, ГСК по ул. Станционная, участок 50 (гараж 40)
52:18:0010098:3У51	25	размещение гаражей для собственных нужд	Земли населённых пунктов	Нижегородская обл., г. Нижний Новгород, Сормовский район, ул. Станционная, ГСК по ул. Станционная, участок 51 (гараж 41)
52:18:0010098:3У52	26	размещение гаражей для собственных нужд	Земли населённых пунктов	Нижегородская обл., г. Нижний Новгород, Сормовский район, ул. Станционная, ГСК по ул. Станционная, участок 52 (гараж 42)
52:18:0010098:3У53	26	размещение гаражей для собственных нужд	Земли населённых пунктов	Нижегородская обл., г. Нижний Новгород, Сормовский район, ул. Станционная, ГСК по ул. Станционная, участок 53 (гараж 43)
52:18:0010098:3У54	24	размещение гаражей для собственных нужд	Земли населённых пунктов	Нижегородская обл., г. Нижний Новгород, Сормовский район, ул. Станционная, ГСК по ул. Станционная, участок 54 (гараж 37)
52:18:0010098:3У55	23	размещение гаражей для собственных нужд	Земли населённых пунктов	Нижегородская обл., г. Нижний Новгород, Сормовский район, ул. Станционная, ГСК по ул. Станционная, участок 55 (гараж 34)
52:18:0010098:3У56	30	размещение гаражей для собственных нужд	Земли населённых пунктов	Нижегородская обл., г. Нижний Новгород, Сормовский район, ул. Станционная, ГСК по ул. Станционная, участок 56 (гараж 33)
52:18:0010098:3У57	29	размещение гаражей для собственных нужд	Земли населённых пунктов	Нижегородская обл., г. Нижний Новгород, Сормовский район, ул. Станционная, ГСК по ул. Станционная, участок 57 (гараж 10)
52:18:0010098:3У58	30	размещение гаражей для	Земли населённых пунктов	Нижегородская обл., г. Нижний Новгород, Сормовский район, ул.

Условный номер земельного участка	Площадь образуемого земельного участка, кв.м.	Вид разрешенного использования образуемого земельного участка	Категория земель образуемого земельного участка	Адрес (описание местоположения)
		собственных нужд		Станционная, ГСК по ул. Станционная, участок 58 (гараж 9)
52:18:0010098:3У59	27	размещение гаражей для собственных нужд	Земли населённых пунктов	Нижегородская обл., г. Нижний Новгород, Сормовский район, ул. Станционная, ГСК по ул. Станционная, участок 59 (гараж 8)
52:18:0010098:3У60	25	размещение гаражей для собственных нужд	Земли населённых пунктов	Нижегородская обл., г. Нижний Новгород, Сормовский район, ул. Станционная, ГСК по ул. Станционная, участок 60 (гараж 6)
52:18:0010098:3У61	29	размещение гаражей для собственных нужд	Земли населённых пунктов	Нижегородская обл., г. Нижний Новгород, Сормовский район, ул. Станционная, ГСК по ул. Станционная, участок 61 (гараж 5)
52:18:0010098:3У62	30	размещение гаражей для собственных нужд	Земли населённых пунктов	Нижегородская обл., г. Нижний Новгород, Сормовский район, ул. Станционная, ГСК по ул. Станционная, участок 62 (гараж 4)
52:18:0010098:3У63	28	размещение гаражей для собственных нужд	Земли населённых пунктов	Нижегородская обл., г. Нижний Новгород, Сормовский район, ул. Станционная, ГСК по ул. Станционная, участок 63 (гараж 3)
52:18:0010098:3У64	32	размещение гаражей для собственных нужд	Земли населённых пунктов	Нижегородская обл., г. Нижний Новгород, Сормовский район, ул. Станционная, ГСК по ул. Станционная, участок 64 (гараж 2)
52:18:0010098:3У65	51	размещение гаражей для собственных нужд	Земли населённых пунктов	Нижегородская обл., г. Нижний Новгород, Сормовский район, ул. Станционная, ГСК по ул. Станционная, участок 65 (гараж 26)
52:18:0010098:3У66	44	размещение гаражей для собственных нужд	Земли населённых пунктов	Нижегородская обл., г. Нижний Новгород, Сормовский район, ул. Станционная, ГСК по ул. Станционная, участок 66 (гараж 25)

Условный номер земельного участка	Площадь образуемого земельного участка, кв.м.	Вид разрешенного использования образуемого земельного участка	Категория земель образуемого земельного участка	Адрес (описание местоположения)
52:18:0010098:3У67	33	размещение гаражей для собственных нужд	Земли населённых пунктов	Нижегородская обл., г. Нижний Новгород, Сормовский район, ул. Станционная, ГСК по ул. Станционная, участок 67 (гараж 24)
52:18:0010098:3У68	31	размещение гаражей для собственных нужд	Земли населённых пунктов	Нижегородская обл., г. Нижний Новгород, Сормовский район, ул. Станционная, ГСК по ул. Станционная, участок 68 (гараж 23)
52:18:0010098:3У69	43	размещение гаражей для собственных нужд	Земли населённых пунктов	Нижегородская обл., г. Нижний Новгород, Сормовский район, ул. Станционная, ГСК по ул. Станционная, участок 69 (гараж 50)
52:18:0010098:3У70	89	размещение гаражей для собственных нужд	Земли населённых пунктов	Нижегородская обл., г. Нижний Новгород, Сормовский район, ул. Станционная, ГСК по ул. Станционная, участок 70 (гараж 47)
52:18:0010098:3У71	42	размещение гаражей для собственных нужд	Земли населённых пунктов	Нижегородская обл., г. Нижний Новгород, Сормовский район, ул. Станционная, ГСК по ул. Станционная, участок 71 (гараж 32)
52:18:0010098:3У72	53	размещение гаражей для собственных нужд	Земли населённых пунктов	Нижегородская обл., г. Нижний Новгород, Сормовский район, ул. Станционная, ГСК по ул. Станционная, участок 72 (гараж 28)
52:18:0010098:3У73	52	размещение гаражей для собственных нужд	Земли населённых пунктов	Нижегородская обл., г. Нижний Новгород, Сормовский район, ул. Станционная, ГСК по ул. Станционная, участок 73 (гараж 27)
52:18:0010098:3У74	66	размещение гаражей для собственных нужд	Земли населённых пунктов	Нижегородская обл., г. Нижний Новгород, Сормовский район, ул. Станционная, ГСК по ул. Станционная, участок 74 (гараж 20)
52:18:0010098:3У75	46	размещение гаражей для	Земли населённых пунктов	Нижегородская обл., г. Нижний Новгород, Сормовский район, ул.

Условный номер земельного участка	Площадь образуемого земельного участка, кв.м.	Вид разрешенного использования образуемого земельного участка	Категория земель образуемого земельного участка	Адрес (описание местоположения)
		собственных нужд		Станционная, ГСК по ул. Станционная, участок 75 (гараж 21)
52:18:0010023:3У77	42	размещение гаражей для собственных нужд	Земли населённых пунктов	Нижегородская обл., г. Нижний Новгород, Сормовский район, ул. Калашникова, ГСК № 3 по ул. Калашникова, участок 77 (гараж 8-1)
52:18:0010023:3У78	34	размещение гаражей для собственных нужд	Земли населённых пунктов	Нижегородская обл., г. Нижний Новгород, Сормовский район, ул. Калашникова, ГСК № 3 по ул. Калашникова, участок 78 (гараж 8-2)
52:18:0010023:3У79	41	размещение гаражей для собственных нужд	Земли населённых пунктов	Нижегородская обл., г. Нижний Новгород, Сормовский район, ул. Калашникова, ГСК № 3 по ул. Калашникова, участок 79 (гараж 8-3)
52:18:0010023:3У80	41	размещение гаражей для собственных нужд	Земли населённых пунктов	Нижегородская обл., г. Нижний Новгород, Сормовский район, ул. Калашникова, ГСК № 3 по ул. Калашникова, участок 80 (гараж 8-4)
52:18:0010023:3У81	45	размещение гаражей для собственных нужд	Земли населённых пунктов	Нижегородская обл., г. Нижний Новгород, Сормовский район, ул. Калашникова, ГСК № 3 по ул. Калашникова, участок 81 (гараж 8-5)
52:18:0010023:3У82	35	размещение гаражей для собственных нужд	Земли населённых пунктов	Нижегородская обл., г. Нижний Новгород, Сормовский район, ул. Калашникова, ГСК № 3 по ул. Калашникова, участок 82 (гараж 8-6)
52:18:0010023:3У83	51	размещение гаражей для собственных нужд	Земли населённых пунктов	Нижегородская обл., г. Нижний Новгород, Сормовский район, ул. Калашникова, ГСК № 3 по ул. Калашникова, участок 83 (гараж 7-4)
52:18:0010023:3У84	48	размещение гаражей для собственных нужд	Земли населённых пунктов	Нижегородская обл., г. Нижний Новгород, Сормовский район, ул. Калашникова, ГСК № 3 по ул. Калашникова, участок 84 (гараж 7-3)

Условный номер земельного участка	Площадь образуемого земельного участка, кв.м.	Вид разрешенного использования образуемого земельного участка	Категория земель образуемого земельного участка	Адрес (описание местоположения)
52:18:0010023:3У85	44	размещение гаражей для собственных нужд	Земли населённых пунктов	Нижегородская обл., г. Нижний Новгород, Сормовский район, ул. Калашникова, ГСК № 3 по ул. Калашникова, участок 85 (гараж 7-2)
52:18:0010023:3У86	45	размещение гаражей для собственных нужд	Земли населённых пунктов	Нижегородская обл., г. Нижний Новгород, Сормовский район, ул. Калашникова, ГСК № 3 по ул. Калашникова, участок 86 (гараж 7-1)
52:18:0010023:3У87	36	размещение гаражей для собственных нужд	Земли населённых пунктов	Нижегородская обл., г. Нижний Новгород, Сормовский район, ул. Калашникова, ГСК № 3 по ул. Калашникова, участок 87
52:18:0010023:3У88	90	размещение гаражей для собственных нужд	Земли населённых пунктов	Нижегородская обл., г. Нижний Новгород, Сормовский район, ул. Калашникова, ГСК № 3 по ул. Калашникова, участок 88 (гараж 6-5)
52:18:0010023:3У89	87	размещение гаражей для собственных нужд	Земли населённых пунктов	Нижегородская обл., г. Нижний Новгород, Сормовский район, ул. Калашникова, ГСК № 3 по ул. Калашникова, участок 89 (гараж 6-6)
52:18:0010023:3У90	47	размещение гаражей для собственных нужд	Земли населённых пунктов	Нижегородская обл., г. Нижний Новгород, Сормовский район, ул. Калашникова, ГСК № 3 по ул. Калашникова, участок 90 (гараж 6-4)
52:18:0010023:3У91	54	размещение гаражей для собственных нужд	Земли населённых пунктов	Нижегородская обл., г. Нижний Новгород, Сормовский район, ул. Калашникова, ГСК № 3 по ул. Калашникова, участок 91 (гараж 6-3)
52:18:0010023:3У92	54	размещение гаражей для собственных нужд	Земли населённых пунктов	Нижегородская обл., г. Нижний Новгород, Сормовский район, ул. Калашникова, ГСК № 3 по ул. Калашникова, участок 92 (гараж 6-2)
52:18:0010023:3У93	63	размещение гаражей для	Земли населённых пунктов	Нижегородская обл., г. Нижний Новгород, Сормовский район, ул.

Условный номер земельного участка	Площадь образуемого земельного участка, кв.м.	Вид разрешенного использования образуемого земельного участка	Категория земель образуемого земельного участка	Адрес (описание местоположения)
		собственных нужд		Калашникова, ГСК № 3 по ул. Калашникова, участок 93 (гараж 6-1)
52:18:0010023:3У94	29	размещение гаражей для собственных нужд	Земли населённых пунктов	Нижегородская обл., г. Нижний Новгород, Сормовский район, ул. Калашникова, ГСК № 3 по ул. Калашникова, участок 94 (гараж 5-2)
52:18:0010023:3У95	23	размещение гаражей для собственных нужд	Земли населённых пунктов	Нижегородская обл., г. Нижний Новгород, Сормовский район, ул. Калашникова, ГСК № 3 по ул. Калашникова, участок 95 (гараж 5-4)
52:18:0010023:3У96	35	размещение гаражей для собственных нужд	Земли населённых пунктов	Нижегородская обл., г. Нижний Новгород, Сормовский район, ул. Калашникова, ГСК № 3 по ул. Калашникова, участок 96 (гараж 5-6)
52:18:0010023:3У97	56	размещение гаражей для собственных нужд	Земли населённых пунктов	Нижегородская обл., г. Нижний Новгород, Сормовский район, ул. Калашникова, ГСК № 3 по ул. Калашникова, участок 97 (гараж 6-7)
52:18:0010023:3У98	56	размещение гаражей для собственных нужд	Земли населённых пунктов	Нижегородская обл., г. Нижний Новгород, Сормовский район, ул. Калашникова, ГСК № 3 по ул. Калашникова, участок 98 (гараж 6-8)
52:18:0010023:3У99	60	размещение гаражей для собственных нужд	Земли населённых пунктов	Нижегородская обл., г. Нижний Новгород, Сормовский район, ул. Калашникова, ГСК № 3 по ул. Калашникова, участок 99 (гараж 6-9)
52:18:0010023:3У100	61	размещение гаражей для собственных нужд	Земли населённых пунктов	Нижегородская обл., г. Нижний Новгород, Сормовский район, ул. Калашникова, ГСК № 3 по ул. Калашникова, участок 100 (гараж 6-10)
52:18:0010023:3У101	30	размещение гаражей для собственных нужд	Земли населённых пунктов	Нижегородская обл., г. Нижний Новгород, Сормовский район, ул. Калашникова, ГСК № 3 по ул. Калашникова, участок 101 (гараж 5-8)

Условный номер земельного участка	Площадь образуемого земельного участка, кв.м.	Вид разрешенного использования образуемого земельного участка	Категория земель образуемого земельного участка	Адрес (описание местоположения)
52:18:0010023:ЗУ102	39	размещение гаражей для собственных нужд	Земли населённых пунктов	Нижегородская обл., г. Нижний Новгород, Сормовский район, ул. Калашникова, ГСК № 3 по ул. Калашникова, участок 102 (гараж 5-10)
52:18:0010023:ЗУ103	38	размещение гаражей для собственных нужд	Земли населённых пунктов	Нижегородская обл., г. Нижний Новгород, Сормовский район, ул. Калашникова, ГСК № 3 по ул. Калашникова, участок 103 (гараж 5-12)
52:18:0010023:ЗУ104	62	размещение гаражей для собственных нужд	Земли населённых пунктов	Нижегородская обл., г. Нижний Новгород, Сормовский район, ул. Калашникова, ГСК № 3 по ул. Калашникова, участок 104 (гараж 8-8)
52:18:0010023:ЗУ105	45	размещение гаражей для собственных нужд	Земли населённых пунктов	Нижегородская обл., г. Нижний Новгород, Сормовский район, ул. Калашникова, ГСК № 3 по ул. Калашникова, участок 105 (гараж 8-9)
52:18:0010023:ЗУ106	53	размещение гаражей для собственных нужд	Земли населённых пунктов	Нижегородская обл., г. Нижний Новгород, Сормовский район, ул. Калашникова, ГСК № 3 по ул. Калашникова, участок 106 (гараж 8-10)
52:18:0010023:ЗУ107	42	размещение гаражей для собственных нужд	Земли населённых пунктов	Нижегородская обл., г. Нижний Новгород, Сормовский район, ул. Калашникова, ГСК № 3 по ул. Калашникова, участок 107
52:18:0010023:ЗУ108	44	размещение гаражей для собственных нужд	Земли населённых пунктов	Нижегородская обл., г. Нижний Новгород, Сормовский район, ул. Калашникова, ГСК № 3 по ул. Калашникова, участок 108 (гараж 5-7)
52:18:0010023:ЗУ109	41	размещение гаражей для собственных нужд	Земли населённых пунктов	Нижегородская обл., г. Нижний Новгород, Сормовский район, ул. Калашникова, ГСК № 3 по ул. Калашникова, участок 109 (гараж 5-9)
52:18:0010023:ЗУ110	53	размещение гаражей для	Земли населённых пунктов	Нижегородская обл., г. Нижний Новгород, Сормовский район, ул.

Условный номер земельного участка	Площадь образуемого земельного участка, кв.м.	Вид разрешенного использования образуемого земельного участка	Категория земель образуемого земельного участка	Адрес (описание местоположения)
		собственных нужд		Калашникова, ГСК № 3 по ул. Калашникова, участок 110 (гараж 5-11)
52:18:0010023:ЗУ111	46	размещение гаражей для собственных нужд	Земли населённых пунктов	Нижегородская обл., г. Нижний Новгород, Сормовский район, ул. Калашникова, ГСК № 3 по ул. Калашникова, участок 111
52:18:0010023:ЗУ112	28	размещение гаражей для собственных нужд	Земли населённых пунктов	Нижегородская обл., г. Нижний Новгород, Сормовский район, ул. Калашникова, ГСК № 3 по ул. Калашникова, участок 112 (гараж 4-4)
52:18:0010023:ЗУ113	38	размещение гаражей для собственных нужд	Земли населённых пунктов	Нижегородская обл., г. Нижний Новгород, Сормовский район, ул. Калашникова, ГСК № 3 по ул. Калашникова, участок 113 (гараж 4-6)
52:18:0010023:ЗУ114	33	размещение гаражей для собственных нужд	Земли населённых пунктов	Нижегородская обл., г. Нижний Новгород, Сормовский район, ул. Калашникова, ГСК № 3 по ул. Калашникова, участок 114 (гараж 4-8)
52:18:0010023:ЗУ115	39	размещение гаражей для собственных нужд	Земли населённых пунктов	Нижегородская обл., г. Нижний Новгород, Сормовский район, ул. Калашникова, ГСК № 3 по ул. Калашникова, участок 115 (гараж 4-10)
52:18:0010023:ЗУ116	37	размещение гаражей для собственных нужд	Земли населённых пунктов	Нижегородская обл., г. Нижний Новгород, Сормовский район, ул. Калашникова, ГСК № 3 по ул. Калашникова, участок 116 (гараж 4-12)
52:18:0010023:ЗУ117	36	размещение гаражей для собственных нужд	Земли населённых пунктов	Нижегородская обл., г. Нижний Новгород, Сормовский район, ул. Калашникова, ГСК № 3 по ул. Калашникова, участок 117 (гараж 4-14)
52:18:0010023:ЗУ118	54	размещение гаражей для собственных нужд	Земли населённых пунктов	Нижегородская обл., г. Нижний Новгород, Сормовский район, ул. Калашникова, ГСК № 3 по ул. Калашникова, участок 118 (гараж 4-16)



Условный номер земельного участка	Площадь образуемого земельного участка, кв.м.	Вид разрешенного использования образуемого земельного участка	Категория земель образуемого земельного участка	Адрес (описание местоположения)
52:18:0010023:3У119	56	размещение гаражей для собственных нужд	Земли населённых пунктов	Нижегородская обл., г. Нижний Новгород, Сормовский район, ул. Калашникова, ГСК № 3 по ул. Калашникова, участок 119 (гараж 4-18)
52:18:0010023:3У120	39	размещение гаражей для собственных нужд	Земли населённых пунктов	Нижегородская обл., г. Нижний Новгород, Сормовский район, ул. Калашникова, ГСК № 3 по ул. Калашникова, участок 120 (гараж 4-1)
52:18:0010023:3У121	41	размещение гаражей для собственных нужд	Земли населённых пунктов	Нижегородская обл., г. Нижний Новгород, Сормовский район, ул. Калашникова, ГСК № 3 по ул. Калашникова, участок 121 (гараж 4-3)
52:18:0010023:3У122	34	размещение гаражей для собственных нужд	Земли населённых пунктов	Нижегородская обл., г. Нижний Новгород, Сормовский район, ул. Калашникова, ГСК № 3 по ул. Калашникова, участок 122 (гараж 4-5)
52:18:0010023:3У123	40	размещение гаражей для собственных нужд	Земли населённых пунктов	Нижегородская обл., г. Нижний Новгород, Сормовский район, ул. Калашникова, ГСК № 3 по ул. Калашникова, участок 123 (гараж 4-7)
52:18:0010023:3У124	44	размещение гаражей для собственных нужд	Земли населённых пунктов	Нижегородская обл., г. Нижний Новгород, Сормовский район, ул. Калашникова, ГСК № 3 по ул. Калашникова, участок 124 (гараж 4-9)
52:18:0010023:3У125	46	размещение гаражей для собственных нужд	Земли населённых пунктов	Нижегородская обл., г. Нижний Новгород, Сормовский район, ул. Калашникова, ГСК № 3 по ул. Калашникова, участок 125 (гараж 4-11)
52:18:0010023:3У126	56	размещение гаражей для собственных нужд	Земли населённых пунктов	Нижегородская обл., г. Нижний Новгород, Сормовский район, ул. Калашникова, ГСК № 3 по ул. Калашникова, участок 126 (гараж 4-13)
52:18:0010023:3У127	58	размещение гаражей для	Земли населённых пунктов	Нижегородская обл., г. Нижний Новгород, Сормовский район, ул.

Условный номер земельного участка	Площадь образуемого земельного участка, кв.м.	Вид разрешенного использования образуемого земельного участка	Категория земель образуемого земельного участка	Адрес (описание местоположения)
		собственных нужд		Калашникова, ГСК № 3 по ул. Калашникова, участок 127 (гараж 4-15)
52:18:0010023:3У128	52	размещение гаражей для собственных нужд	Земли населённых пунктов	Нижегородская обл., г. Нижний Новгород, Сормовский район, ул. Калашникова, ГСК № 3 по ул. Калашникова, участок 128 (гараж 4-17)
52:18:0010023:3У129	42	размещение гаражей для собственных нужд	Земли населённых пунктов	Нижегородская обл., г. Нижний Новгород, Сормовский район, ул. Калашникова, ГСК № 3 по ул. Калашникова, участок 129 (гараж 4-19)
52:18:0010023:3У130	65	размещение гаражей для собственных нужд	Земли населённых пунктов	Нижегородская обл., г. Нижний Новгород, Сормовский район, ул. Калашникова, ГСК № 3 по ул. Калашникова, участок 130 (гараж 4-21)
52:18:0010023:3У131	48	размещение гаражей для собственных нужд	Земли населённых пунктов	Нижегородская обл., г. Нижний Новгород, Сормовский район, ул. Калашникова, ГСК № 3 по ул. Калашникова, участок 131 (гараж 4-23)
52:18:0010023:3У132	36	размещение гаражей для собственных нужд	Земли населённых пунктов	Нижегородская обл., г. Нижний Новгород, Сормовский район, ул. Калашникова, ГСК № 3 по ул. Калашникова, участок 132 (гараж 3-2)
52:18:0010023:3У133	38	размещение гаражей для собственных нужд	Земли населённых пунктов	Нижегородская обл., г. Нижний Новгород, Сормовский район, ул. Калашникова, ГСК № 3 по ул. Калашникова, участок 133 (гараж 3-4)
52:18:0010023:3У134	37	размещение гаражей для собственных нужд	Земли населённых пунктов	Нижегородская обл., г. Нижний Новгород, Сормовский район, ул. Калашникова, ГСК № 3 по ул. Калашникова, участок 134 (гараж 3-6)
52:18:0010023:3У135	42	размещение гаражей для собственных нужд	Земли населённых пунктов	Нижегородская обл., г. Нижний Новгород, Сормовский район, ул. Калашникова, ГСК № 3 по ул. Калашникова, участок 135 (гараж 3-8)

Условный номер земельного участка	Площадь образуемого земельного участка, кв.м.	Вид разрешенного использования образуемого земельного участка	Категория земель образуемого земельного участка	Адрес (описание местоположения)
52:18:0010023:3У136	35	размещение гаражей для собственных нужд	Земли населённых пунктов	Нижегородская обл., г. Нижний Новгород, Сормовский район, ул. Калашникова, ГСК № 3 по ул. Калашникова, участок 136 (гараж 3-10)
52:18:0010023:3У137	36	размещение гаражей для собственных нужд	Земли населённых пунктов	Нижегородская обл., г. Нижний Новгород, Сормовский район, ул. Калашникова, ГСК № 3 по ул. Калашникова, участок 137 (гараж 3-12)
52:18:0010023:3У138	30	размещение гаражей для собственных нужд	Земли населённых пунктов	Нижегородская обл., г. Нижний Новгород, Сормовский район, ул. Калашникова, ГСК № 3 по ул. Калашникова, участок 138 (гараж 3-14)
52:18:0010023:3У139	32	размещение гаражей для собственных нужд	Земли населённых пунктов	Нижегородская обл., г. Нижний Новгород, Сормовский район, ул. Калашникова, ГСК № 3 по ул. Калашникова, участок 139 (гараж 3-16)
52:18:0010023:3У140	34	размещение гаражей для собственных нужд	Земли населённых пунктов	Нижегородская обл., г. Нижний Новгород, Сормовский район, ул. Калашникова, ГСК № 3 по ул. Калашникова, участок 140 (гараж 3-18)
52:18:0010023:3У141	40	размещение гаражей для собственных нужд	Земли населённых пунктов	Нижегородская обл., г. Нижний Новгород, Сормовский район, ул. Калашникова, ГСК № 3 по ул. Калашникова, участок 141 (гараж 3-20)
52:18:0010023:3У142	39	размещение гаражей для собственных нужд	Земли населённых пунктов	Нижегородская обл., г. Нижний Новгород, Сормовский район, ул. Калашникова, ГСК № 3 по ул. Калашникова, участок 142 (гараж 3-22)
52:18:0010023:3У143	35	размещение гаражей для собственных нужд	Земли населённых пунктов	Нижегородская обл., г. Нижний Новгород, Сормовский район, ул. Калашникова, ГСК № 3 по ул. Калашникова, участок 143 (гараж 3-24)
52:18:0010023:3У144	33	размещение гаражей для	Земли населённых пунктов	Нижегородская обл., г. Нижний Новгород, Сормовский район, ул.

Условный номер земельного участка	Площадь образуемого земельного участка, кв.м.	Вид разрешенного использования образуемого земельного участка	Категория земель образуемого земельного участка	Адрес (описание местоположения)
		собственных нужд		Калашникова, ГСК № 3 по ул. Калашникова, участок 144 (гараж 3-26)
52:18:0010023:3У145	35	размещение гаражей для собственных нужд	Земли населённых пунктов	Нижегородская обл., г. Нижний Новгород, Сормовский район, ул. Калашникова, ГСК № 3 по ул. Калашникова, участок 145 (гараж 3-28)
52:18:0010023:3У146	24	размещение гаражей для собственных нужд	Земли населённых пунктов	Нижегородская обл., г. Нижний Новгород, Сормовский район, ул. Калашникова, ГСК № 3 по ул. Калашникова, участок 146 (гараж 3-1)
52:18:0010023:3У147	23	размещение гаражей для собственных нужд	Земли населённых пунктов	Нижегородская обл., г. Нижний Новгород, Сормовский район, ул. Калашникова, ГСК № 3 по ул. Калашникова, участок 147 (гараж 3-3)
52:18:0010023:3У148	21	размещение гаражей для собственных нужд	Земли населённых пунктов	Нижегородская обл., г. Нижний Новгород, Сормовский район, ул. Калашникова, ГСК № 3 по ул. Калашникова, участок 148 (гараж 3-5)
52:18:0010023:3У149	23	размещение гаражей для собственных нужд	Земли населённых пунктов	Нижегородская обл., г. Нижний Новгород, Сормовский район, ул. Калашникова, ГСК № 3 по ул. Калашникова, участок 149 (гараж 3-7)
52:18:0010023:3У150	20	размещение гаражей для собственных нужд	Земли населённых пунктов	Нижегородская обл., г. Нижний Новгород, Сормовский район, ул. Калашникова, ГСК № 3 по ул. Калашникова, участок 150 (гараж 3-9)
52:18:0010023:3У151	22	размещение гаражей для собственных нужд	Земли населённых пунктов	Нижегородская обл., г. Нижний Новгород, Сормовский район, ул. Калашникова, ГСК № 3 по ул. Калашникова, участок 151 (гараж 3-11)
52:18:0010023:3У152	22	размещение гаражей для собственных нужд	Земли населённых пунктов	Нижегородская обл., г. Нижний Новгород, Сормовский район, ул. Калашникова, ГСК № 3 по ул. Калашникова, участок 152 (гараж 3-13)

Условный номер земельного участка	Площадь образуемого земельного участка, кв.м.	Вид разрешенного использования образуемого земельного участка	Категория земель образуемого земельного участка	Адрес (описание местоположения)
52:18:0010023:3У153	22	размещение гаражей для собственных нужд	Земли населённых пунктов	Нижегородская обл., г. Нижний Новгород, Сормовский район, ул. Калашникова, ГСК № 3 по ул. Калашникова, участок 153 (гараж 3-15)
52:18:0010023:3У154	22	размещение гаражей для собственных нужд	Земли населённых пунктов	Нижегородская обл., г. Нижний Новгород, Сормовский район, ул. Калашникова, ГСК № 3 по ул. Калашникова, участок 154 (гараж 3-17)
52:18:0010023:3У155	22	размещение гаражей для собственных нужд	Земли населённых пунктов	Нижегородская обл., г. Нижний Новгород, Сормовский район, ул. Калашникова, ГСК № 3 по ул. Калашникова, участок 155 (гараж 3-19)
52:18:0010023:3У156	27	размещение гаражей для собственных нужд	Земли населённых пунктов	Нижегородская обл., г. Нижний Новгород, Сормовский район, ул. Калашникова, ГСК № 3 по ул. Калашникова, участок 156 (гараж 3-21)
52:18:0010023:3У157	24	размещение гаражей для собственных нужд	Земли населённых пунктов	Нижегородская обл., г. Нижний Новгород, Сормовский район, ул. Калашникова, ГСК № 3 по ул. Калашникова, участок 157 (гараж 3-23)
52:18:0010023:3У158	31	размещение гаражей для собственных нужд	Земли населённых пунктов	Нижегородская обл., г. Нижний Новгород, Сормовский район, ул. Калашникова, ГСК № 3 по ул. Калашникова, участок 158 (гараж 3-25)
52:18:0010023:3У159	32	размещение гаражей для собственных нужд	Земли населённых пунктов	Нижегородская обл., г. Нижний Новгород, Сормовский район, ул. Калашникова, ГСК № 3 по ул. Калашникова, участок 159 (гараж 3-27)
52:18:0010023:3У160	26	размещение гаражей для собственных нужд	Земли населённых пунктов	Нижегородская обл., г. Нижний Новгород, Сормовский район, ул. Калашникова, ГСК № 3 по ул. Калашникова, участок 160 (гараж 3-29)
52:18:0010023:3У170	38	размещение гаражей для	Земли населённых пунктов	Нижегородская обл., г. Нижний Новгород, Сормовский район, ул.

Условный номер земельного участка	Площадь образуемого земельного участка, кв.м.	Вид разрешенного использования образуемого земельного участка	Категория земель образуемого земельного участка	Адрес (описание местоположения)
		собственных нужд		Калашникова, ГСК № 3 по ул. Калашникова, участок 170 (гараж 3-31)
52:18:0010023:3У171	29	размещение гаражей для собственных нужд	Земли населённых пунктов	Нижегородская обл., г. Нижний Новгород, Сормовский район, ул. Калашникова, ГСК № 3 по ул. Калашникова, участок 171 (гараж 2-2)
52:18:0010023:3У172	29	размещение гаражей для собственных нужд	Земли населённых пунктов	Нижегородская обл., г. Нижний Новгород, Сормовский район, ул. Калашникова, ГСК № 3 по ул. Калашникова, участок 172 (гараж 2-4)
52:18:0010023:3У173	27	размещение гаражей для собственных нужд	Земли населённых пунктов	Нижегородская обл., г. Нижний Новгород, Сормовский район, ул. Калашникова, ГСК № 3 по ул. Калашникова, участок 173 (гараж 2-6)
52:18:0010023:3У174	29	размещение гаражей для собственных нужд	Земли населённых пунктов	Нижегородская обл., г. Нижний Новгород, Сормовский район, ул. Калашникова, ГСК № 3 по ул. Калашникова, участок 174 (гараж 2-8)
52:18:0010023:3У175	28	размещение гаражей для собственных нужд	Земли населённых пунктов	Нижегородская обл., г. Нижний Новгород, Сормовский район, ул. Калашникова, ГСК № 3 по ул. Калашникова, участок 175 (гараж 2-10)
52:18:0010023:3У176	30	размещение гаражей для собственных нужд	Земли населённых пунктов	Нижегородская обл., г. Нижний Новгород, Сормовский район, ул. Калашникова, ГСК № 3 по ул. Калашникова, участок 176 (гараж 2-12)
52:18:0010023:3У177	29	размещение гаражей для собственных нужд	Земли населённых пунктов	Нижегородская обл., г. Нижний Новгород, Сормовский район, ул. Калашникова, ГСК № 3 по ул. Калашникова, участок 177 (гараж 2-14)
52:18:0010023:3У178	32	размещение гаражей для собственных нужд	Земли населённых пунктов	Нижегородская обл., г. Нижний Новгород, Сормовский район, ул. Калашникова, ГСК № 3 по ул. Калашникова, участок 178 (гараж 2-16)

Условный номер земельного участка	Площадь образуемого земельного участка, кв.м.	Вид разрешенного использования образуемого земельного участка	Категория земель образуемого земельного участка	Адрес (описание местоположения)
52:18:0010023:3У179	34	размещение гаражей для собственных нужд	Земли населённых пунктов	Нижегородская обл., г. Нижний Новгород, Сормовский район, ул. Калашникова, ГСК № 3 по ул. Калашникова, участок 179 (гараж 2-18)
52:18:0010023:3У180	31	размещение гаражей для собственных нужд	Земли населённых пунктов	Нижегородская обл., г. Нижний Новгород, Сормовский район, ул. Калашникова, ГСК № 3 по ул. Калашникова, участок 180 (гараж 2-20)
52:18:0010023:3У181	26	размещение гаражей для собственных нужд	Земли населённых пунктов	Нижегородская обл., г. Нижний Новгород, Сормовский район, ул. Калашникова, ГСК № 3 по ул. Калашникова, участок 181 (гараж 2-22)
52:18:0010023:3У182	37	размещение гаражей для собственных нужд	Земли населённых пунктов	Нижегородская обл., г. Нижний Новгород, Сормовский район, ул. Калашникова, ГСК № 3 по ул. Калашникова, участок 182 (гараж 2-24)
52:18:0010023:3У183	40	размещение гаражей для собственных нужд	Земли населённых пунктов	Нижегородская обл., г. Нижний Новгород, Сормовский район, ул. Калашникова, ГСК № 3 по ул. Калашникова, участок 183 (гараж 2-26)
52:18:0010023:3У184	43	размещение гаражей для собственных нужд	Земли населённых пунктов	Нижегородская обл., г. Нижний Новгород, Сормовский район, ул. Калашникова, ГСК № 3 по ул. Калашникова, участок 184 (гараж 2-28)
52:18:0010023:3У185	35	размещение гаражей для собственных нужд	Земли населённых пунктов	Нижегородская обл., г. Нижний Новгород, Сормовский район, ул. Калашникова, ГСК № 3 по ул. Калашникова, участок 185 (гараж 2-30)
52:18:0010023:3У186	47	размещение гаражей для собственных нужд	Земли населённых пунктов	Нижегородская обл., г. Нижний Новгород, Сормовский район, ул. Калашникова, ГСК № 3 по ул. Калашникова, участок 186 (гараж 2-32)
52:18:0010023:3У187	23	размещение гаражей для	Земли населённых пунктов	Нижегородская обл., г. Нижний Новгород, Сормовский район, ул.

Условный номер земельного участка	Площадь образуемого земельного участка, кв.м.	Вид разрешенного использования образуемого земельного участка	Категория земель образуемого земельного участка	Адрес (описание местоположения)
		собственных нужд		Калашникова, ГСК № 3 по ул. Калашникова, участок 187 (гараж 2-1)
52:18:0010023:3У188	22	размещение гаражей для собственных нужд	Земли населённых пунктов	Нижегородская обл., г. Нижний Новгород, Сормовский район, ул. Калашникова, ГСК № 3 по ул. Калашникова, участок 188 (гараж 2-3)
52:18:0010023:3У189	21	размещение гаражей для собственных нужд	Земли населённых пунктов	Нижегородская обл., г. Нижний Новгород, Сормовский район, ул. Калашникова, ГСК № 3 по ул. Калашникова, участок 189 (гараж 2-5)
52:18:0010023:3У190	20	размещение гаражей для собственных нужд	Земли населённых пунктов	Нижегородская обл., г. Нижний Новгород, Сормовский район, ул. Калашникова, ГСК № 3 по ул. Калашникова, участок 190 (гараж 2-7)
52:18:0010023:3У191	20	размещение гаражей для собственных нужд	Земли населённых пунктов	Нижегородская обл., г. Нижний Новгород, Сормовский район, ул. Калашникова, ГСК № 3 по ул. Калашникова, участок 191 (гараж 2-9)
52:18:0010023:3У192	21	размещение гаражей для собственных нужд	Земли населённых пунктов	Нижегородская обл., г. Нижний Новгород, Сормовский район, ул. Калашникова, ГСК № 3 по ул. Калашникова, участок 192 (гараж 2-11)
52:18:0010023:3У193	20	размещение гаражей для собственных нужд	Земли населённых пунктов	Нижегородская обл., г. Нижний Новгород, Сормовский район, ул. Калашникова, ГСК № 3 по ул. Калашникова, участок 193 (гараж 2-13)
52:18:0010023:3У194	22	размещение гаражей для собственных нужд	Земли населённых пунктов	Нижегородская обл., г. Нижний Новгород, Сормовский район, ул. Калашникова, ГСК № 3 по ул. Калашникова, участок 194 (гараж 2-15)
52:18:0010023:3У195	24	размещение гаражей для собственных нужд	Земли населённых пунктов	Нижегородская обл., г. Нижний Новгород, Сормовский район, ул. Калашникова, ГСК № 3 по ул. Калашникова, участок 195 (гараж 2-17)



Условный номер земельного участка	Площадь образуемого земельного участка, кв.м.	Вид разрешенного использования образуемого земельного участка	Категория земель образуемого земельного участка	Адрес (описание местоположения)
52:18:0010023:3У196	25	размещение гаражей для собственных нужд	Земли населённых пунктов	Нижегородская обл., г. Нижний Новгород, Сормовский район, ул. Калашникова, ГСК № 3 по ул. Калашникова, участок 196 (гараж 2-19)
52:18:0010023:3У197	26	размещение гаражей для собственных нужд	Земли населённых пунктов	Нижегородская обл., г. Нижний Новгород, Сормовский район, ул. Калашникова, ГСК № 3 по ул. Калашникова, участок 197 (гараж 2-21)
52:18:0010023:3У198	27	размещение гаражей для собственных нужд	Земли населённых пунктов	Нижегородская обл., г. Нижний Новгород, Сормовский район, ул. Калашникова, ГСК № 3 по ул. Калашникова, участок 198 (гараж 2-23)
52:18:0010023:3У199	25	размещение гаражей для собственных нужд	Земли населённых пунктов	Нижегородская обл., г. Нижний Новгород, Сормовский район, ул. Калашникова, ГСК № 3 по ул. Калашникова, участок 199 (гараж 2-25)
52:18:0010023:3У200	31	размещение гаражей для собственных нужд	Земли населённых пунктов	Нижегородская обл., г. Нижний Новгород, Сормовский район, ул. Калашникова, ГСК № 3 по ул. Калашникова, участок 200 (гараж 2-27)
52:18:0010023:3У201	25	размещение гаражей для собственных нужд	Земли населённых пунктов	Нижегородская обл., г. Нижний Новгород, Сормовский район, ул. Калашникова, ГСК № 3 по ул. Калашникова, участок 201 (гараж 2-29)
52:18:0010023:3У202	37	размещение гаражей для собственных нужд	Земли населённых пунктов	Нижегородская обл., г. Нижний Новгород, Сормовский район, ул. Калашникова, ГСК № 3 по ул. Калашникова, участок 202 (гараж 2-31)
52:18:0010023:3У203	24	размещение гаражей для собственных нужд	Земли населённых пунктов	Нижегородская обл., г. Нижний Новгород, Сормовский район, ул. Калашникова, ГСК № 3 по ул. Калашникова, участок 203 (гараж 1-2)
52:18:0010023:3У204	21	размещение гаражей для	Земли населённых пунктов	Нижегородская обл., г. Нижний Новгород, Сормовский район, ул.

Условный номер земельного участка	Площадь образуемого земельного участка, кв.м.	Вид разрешенного использования образуемого земельного участка	Категория земель образуемого земельного участка	Адрес (описание местоположения)
		собственных нужд		Калашникова, ГСК № 3 по ул. Калашникова, участок 204 (гараж 1-4)
52:18:0010023:3У205	22	размещение гаражей для собственных нужд	Земли населённых пунктов	Нижегородская обл., г. Нижний Новгород, Сормовский район, ул. Калашникова, ГСК № 3 по ул. Калашникова, участок 205 (гараж 1-6)
52:18:0010023:3У206	22	размещение гаражей для собственных нужд	Земли населённых пунктов	Нижегородская обл., г. Нижний Новгород, Сормовский район, ул. Калашникова, ГСК № 3 по ул. Калашникова, участок 206 (гараж 1-8)
52:18:0010023:3У207	22	размещение гаражей для собственных нужд	Земли населённых пунктов	Нижегородская обл., г. Нижний Новгород, Сормовский район, ул. Калашникова, ГСК № 3 по ул. Калашникова, участок 207 (гараж 1-10)
52:18:0010023:3У208	23	размещение гаражей для собственных нужд	Земли населённых пунктов	Нижегородская обл., г. Нижний Новгород, Сормовский район, ул. Калашникова, ГСК № 3 по ул. Калашникова, участок 208 (гараж 1-12)
52:18:0010023:3У209	23	размещение гаражей для собственных нужд	Земли населённых пунктов	Нижегородская обл., г. Нижний Новгород, Сормовский район, ул. Калашникова, ГСК № 3 по ул. Калашникова, участок 209 (гараж 1-14)
52:18:0010023:3У210	27	размещение гаражей для собственных нужд	Земли населённых пунктов	Нижегородская обл., г. Нижний Новгород, Сормовский район, ул. Калашникова, ГСК № 3 по ул. Калашникова, участок 210 (гараж 1-16)
52:18:0010023:3У211	26	размещение гаражей для собственных нужд	Земли населённых пунктов	Нижегородская обл., г. Нижний Новгород, Сормовский район, ул. Калашникова, ГСК № 3 по ул. Калашникова, участок 211 (гараж 1-18)
52:18:0010023:3У212	31	размещение гаражей для собственных нужд	Земли населённых пунктов	Нижегородская обл., г. Нижний Новгород, Сормовский район, ул. Калашникова, ГСК № 3 по ул. Калашникова, участок 212 (гараж 1-20)

Условный номер земельного участка	Площадь образуемого земельного участка, кв.м.	Вид разрешенного использования образуемого земельного участка	Категория земель образуемого земельного участка	Адрес (описание местоположения)
52:18:0010023:3У213	34	размещение гаражей для собственных нужд	Земли населённых пунктов	Нижегородская обл., г. Нижний Новгород, Сормовский район, ул. Калашникова, ГСК № 3 по ул. Калашникова, участок 213 (гараж 1-22)
52:18:0010023:3У214	35	размещение гаражей для собственных нужд	Земли населённых пунктов	Нижегородская обл., г. Нижний Новгород, Сормовский район, ул. Калашникова, ГСК № 3 по ул. Калашникова, участок 214 (гараж 1-24)
52:18:0010023:3У215	36	размещение гаражей для собственных нужд	Земли населённых пунктов	Нижегородская обл., г. Нижний Новгород, Сормовский район, ул. Калашникова, ГСК № 3 по ул. Калашникова, участок 215 (гараж 1-26)
52:18:0010023:3У216	34	размещение гаражей для собственных нужд	Земли населённых пунктов	Нижегородская обл., г. Нижний Новгород, Сормовский район, ул. Калашникова, ГСК № 3 по ул. Калашникова, участок 216 (гараж 1-28)
52:18:0010023:3У217	26	размещение гаражей для собственных нужд	Земли населённых пунктов	Нижегородская обл., г. Нижний Новгород, Сормовский район, ул. Калашникова, ГСК № 3 по ул. Калашникова, участок 217 (гараж 1-30)
52:18:0010023:3У218	34	размещение гаражей для собственных нужд	Земли населённых пунктов	Нижегородская обл., г. Нижний Новгород, Сормовский район, ул. Калашникова, ГСК № 3 по ул. Калашникова, участок 218 (гараж 1-32)
52:18:0010023:3У219	46	размещение гаражей для собственных нужд	Земли населённых пунктов	Нижегородская обл., г. Нижний Новгород, Сормовский район, ул. Калашникова, ГСК № 3 по ул. Калашникова, участок 219 (гараж 1-34)
52:18:0010023:3У220	27	размещение гаражей для собственных нужд	Земли населённых пунктов	Нижегородская обл., г. Нижний Новгород, Сормовский район, ул. Калашникова, ГСК № 3 по ул. Калашникова, участок 220 (гараж 1-1)
52:18:0010023:3У221	32	размещение гаражей для	Земли населённых пунктов	Нижегородская обл., г. Нижний Новгород, Сормовский район, ул.

Условный номер земельного участка	Площадь образуемого земельного участка, кв.м.	Вид разрешенного использования образуемого земельного участка	Категория земель образуемого земельного участка	Адрес (описание местоположения)
		собственных нужд		Калашникова, ГСК № 3 по ул. Калашникова, участок 221 (гараж 1-3)
52:18:0010023:3У222	33	размещение гаражей для собственных нужд	Земли населённых пунктов	Нижегородская обл., г. Нижний Новгород, Сормовский район, ул. Калашникова, ГСК № 3 по ул. Калашникова, участок 222 (гараж 1-5)
52:18:0010023:3У223	28	размещение гаражей для собственных нужд	Земли населённых пунктов	Нижегородская обл., г. Нижний Новгород, Сормовский район, ул. Калашникова, ГСК № 3 по ул. Калашникова, участок 223 (гараж 1-11)
52:18:0010023:3У224	25	размещение гаражей для собственных нужд	Земли населённых пунктов	Нижегородская обл., г. Нижний Новгород, Сормовский район, ул. Калашникова, ГСК № 3 по ул. Калашникова, участок 224 (гараж 1-13)
52:18:0010023:3У225	32	размещение гаражей для собственных нужд	Земли населённых пунктов	Нижегородская обл., г. Нижний Новгород, Сормовский район, ул. Калашникова, ГСК № 3 по ул. Калашникова, участок 225 (гараж 1-15)
52:18:0010023:3У226	31	размещение гаражей для собственных нужд	Земли населённых пунктов	Нижегородская обл., г. Нижний Новгород, Сормовский район, ул. Калашникова, ГСК № 3 по ул. Калашникова, участок 226 (гараж 1-17)
52:18:0010023:3У227	31	размещение гаражей для собственных нужд	Земли населённых пунктов	Нижегородская обл., г. Нижний Новгород, Сормовский район, ул. Калашникова, ГСК № 3 по ул. Калашникова, участок 227 (гараж 1-19)
52:18:0010023:3У228	39	размещение гаражей для собственных нужд	Земли населённых пунктов	Нижегородская обл., г. Нижний Новгород, Сормовский район, ул. Калашникова, ГСК № 3 по ул. Калашникова, участок 228 (гараж 1-21)
52:18:0010018:3У229	63	размещение гаражей для собственных нужд	Земли населённых пунктов	Нижегородская обл., г. Нижний Новгород, Сормовский район, ул. Коминтерна, в районе ГК

Условный номер земельного участка	Площадь образуемого земельного участка, кв.м.	Вид разрешенного использования образуемого земельного участка	Категория земель образуемого земельного участка	Адрес (описание местоположения)
				"Левинка-2", участок 229 (гараж 30)
52:18:0010018:3У230	46	размещение гаражей для собственных нужд	Земли населённых пунктов	Нижегородская обл., г. Нижний Новгород, Сормовский район, ул. Коминтерна, в районе ГК "Левинка-2", участок 230 (гараж 29)
52:18:0010018:3У231	46	размещение гаражей для собственных нужд	Земли населённых пунктов	Нижегородская обл., г. Нижний Новгород, Сормовский район, ул. Коминтерна, в районе ГК "Левинка-2", участок 231 (гараж 28)
52:18:0010018:3У232	41	размещение гаражей для собственных нужд	Земли населённых пунктов	Нижегородская обл., г. Нижний Новгород, Сормовский район, ул. Коминтерна, в районе ГК "Левинка-2", участок 232 (гараж 27)
52:18:0010018:3У233	39	размещение гаражей для собственных нужд	Земли населённых пунктов	Нижегородская обл., г. Нижний Новгород, Сормовский район, ул. Коминтерна, в районе ГК "Левинка-2", участок 233 (гараж 26)
52:18:0010018:3У234	45	размещение гаражей для собственных нужд	Земли населённых пунктов	Нижегородская обл., г. Нижний Новгород, Сормовский район, ул. Коминтерна, в районе ГК "Левинка-2", участок 234 (гараж 25)
52:18:0010018:3У235	38	размещение гаражей для собственных нужд	Земли населённых пунктов	Нижегородская обл., г. Нижний Новгород, Сормовский район, ул. Коминтерна, в районе ГК "Левинка-2", участок 235 (гараж 24)
52:18:0010018:3У236	43	размещение гаражей для собственных нужд	Земли населённых пунктов	Нижегородская обл., г. Нижний Новгород, Сормовский район, ул. Коминтерна, в районе ГК "Левинка-2", участок 236 (гараж 23)
52:18:0010018:3У237	44	размещение гаражей для собственных нужд	Земли населённых пунктов	Нижегородская обл., г. Нижний Новгород, Сормовский район, ул. Коминтерна, в районе ГК "Левинка-2", участок 237 (гараж 22)

Условный номер земельного участка	Площадь образуемого земельного участка, кв.м.	Вид разрешенного использования образуемого земельного участка	Категория земель образуемого земельного участка	Адрес (описание местоположения)
52:18:0010018:3У238	39	размещение гаражей для собственных нужд	Земли населённых пунктов	Нижегородская обл., г. Нижний Новгород, Сормовский район, ул. Коминтерна, в районе ГК "Левинка-2", участок 238 (гараж 21)
52:18:0010018:3У239	41	размещение гаражей для собственных нужд	Земли населённых пунктов	Нижегородская обл., г. Нижний Новгород, Сормовский район, ул. Коминтерна, в районе ГК "Левинка-2", участок 239 (гараж 20)
52:18:0010018:3У240	34	размещение гаражей для собственных нужд	Земли населённых пунктов	Нижегородская обл., г. Нижний Новгород, Сормовский район, ул. Коминтерна, в районе ГК "Левинка-2", участок 240 (гараж 19)
52:18:0010018:3У241	36	размещение гаражей для собственных нужд	Земли населённых пунктов	Нижегородская обл., г. Нижний Новгород, Сормовский район, ул. Коминтерна, в районе ГК "Левинка-2", участок 241 (гараж 18)
52:18:0010018:3У242	40	размещение гаражей для собственных нужд	Земли населённых пунктов	Нижегородская обл., г. Нижний Новгород, Сормовский район, ул. Коминтерна, в районе ГК "Левинка-2", участок 242 (гараж 17)
52:18:0010018:3У243	31	размещение гаражей для собственных нужд	Земли населённых пунктов	Нижегородская обл., г. Нижний Новгород, Сормовский район, ул. Коминтерна, в районе ГК "Левинка-2", участок 243 (гараж 16)
52:18:0010018:3У244	39	размещение гаражей для собственных нужд	Земли населённых пунктов	Нижегородская обл., г. Нижний Новгород, Сормовский район, ул. Коминтерна, в районе ГК "Левинка-2", участок 244 (гараж 15)
52:18:0010018:3У245	36	размещение гаражей для собственных нужд	Земли населённых пунктов	Нижегородская обл., г. Нижний Новгород, Сормовский район, ул. Коминтерна, в районе ГК "Левинка-2", участок 245 (гараж 14)
52:18:0010018:3У246	34	размещение гаражей для	Земли населённых пунктов	Нижегородская обл., г. Нижний Новгород, Сормовский район, ул.

Условный номер земельного участка	Площадь образуемого земельного участка, кв.м.	Вид разрешенного использования образуемого земельного участка	Категория земель образуемого земельного участка	Адрес (описание местоположения)
		собственных нужд		Коминтерна, в районе ГК "Левинка-2", участок 246 (гараж 13)
52:18:0010018:3У247	34	размещение гаражей для собственных нужд	Земли населённых пунктов	Нижегородская обл., г. Нижний Новгород, Сормовский район, ул. Коминтерна, в районе ГК "Левинка-2", участок 247 (гараж 12)
52:18:0010018:3У248	34	размещение гаражей для собственных нужд	Земли населённых пунктов	Нижегородская обл., г. Нижний Новгород, Сормовский район, ул. Коминтерна, в районе ГК "Левинка-2", участок 248 (гараж 11)
52:18:0010018:3У249	33	размещение гаражей для собственных нужд	Земли населённых пунктов	Нижегородская обл., г. Нижний Новгород, Сормовский район, ул. Коминтерна, в районе ГК "Левинка-2", участок 249 (гараж 10)
52:18:0010018:3У250	31	размещение гаражей для собственных нужд	Земли населённых пунктов	Нижегородская обл., г. Нижний Новгород, Сормовский район, ул. Коминтерна, в районе ГК "Левинка-2", участок 250 (гараж 9)
52:18:0010018:3У251	32	размещение гаражей для собственных нужд	Земли населённых пунктов	Нижегородская обл., г. Нижний Новгород, Сормовский район, ул. Коминтерна, в районе ГК "Левинка-2", участок 251 (гараж 8)
52:18:0010018:3У252	31	размещение гаражей для собственных нужд	Земли населённых пунктов	Нижегородская обл., г. Нижний Новгород, Сормовский район, ул. Коминтерна, в районе ГК "Левинка-2", участок 252 (гараж 7)
52:18:0010018:3У253	33	размещение гаражей для собственных нужд	Земли населённых пунктов	Нижегородская обл., г. Нижний Новгород, Сормовский район, ул. Коминтерна, в районе ГК "Левинка-2", участок 253 (гараж 6)
52:18:0010018:3У254	33	размещение гаражей для собственных нужд	Земли населённых пунктов	Нижегородская обл., г. Нижний Новгород, Сормовский район, ул. Коминтерна, в районе ГК "Левинка-2", участок 254 (гараж 5)

Условный номер земельного участка	Площадь образуемого земельного участка, кв.м.	Вид разрешенного использования образуемого земельного участка	Категория земель образуемого земельного участка	Адрес (описание местоположения)
52:18:0010018:3У255	36	размещение гаражей для собственных нужд	Земли населённых пунктов	Нижегородская обл., г. Нижний Новгород, Сормовский район, ул. Коминтерна, в районе ГК "Левинка-2", участок 255 (гараж 4)
52:18:0010018:3У256	34	размещение гаражей для собственных нужд	Земли населённых пунктов	Нижегородская обл., г. Нижний Новгород, Сормовский район, ул. Коминтерна, в районе ГК "Левинка-2", участок 256 (гараж 3)
52:18:0010018:3У257	34	размещение гаражей для собственных нужд	Земли населённых пунктов	Нижегородская обл., г. Нижний Новгород, Сормовский район, ул. Коминтерна, в районе ГК "Левинка-2", участок 257 (гараж 2)
52:18:0010018:3У258	42	размещение гаражей для собственных нужд	Земли населённых пунктов	Нижегородская обл., г. Нижний Новгород, Сормовский район, ул. Коминтерна, в районе ГК "Левинка-2", участок 258 (гараж 1)
52:18:0010068:3У259	26	размещение гаражей для собственных нужд	Земли населённых пунктов	Нижегородская обл., г. Нижний Новгород, Сормовский район, ул. Коминтерна, ГК «Варя», участок 259 (гараж 124)
52:18:0010068:3У260	70	размещение гаражей для собственных нужд	Земли населённых пунктов	Нижегородская обл., г. Нижний Новгород, Сормовский район, ул. Коминтерна, ГК «Варя», участок 260 (гараж 125)
52:18:0010068:3У261	35	размещение гаражей для собственных нужд	Земли населённых пунктов	Нижегородская обл., г. Нижний Новгород, Сормовский район, ул. Коминтерна, ГК «Варя», участок 259 (гараж 126)
52:18:0010068:3У262	60	размещение гаражей для собственных нужд	Земли населённых пунктов	Нижегородская обл., г. Нижний Новгород, Сормовский район, ул. Коминтерна, ГК «Варя», участок 262 (гараж 127)
52:18:0010068:3У263	39	размещение гаражей для	Земли населённых пунктов	Нижегородская обл., г. Нижний Новгород,



Условный номер земельного участка	Площадь образуемого земельного участка, кв.м.	Вид разрешенного использования образуемого земельного участка	Категория земель образуемого земельного участка	Адрес (описание местоположения)
		собственных нужд		Сормовский район, ул. Коминтерна, ГК «Варя», участок 263 (гараж 128)
52:18:0010068:ЗУ264	42	размещение гаражей для собственных нужд	Земли населённых пунктов	Нижегородская обл., г. Нижний Новгород, Сормовский район, ул. Коминтерна, ГК «Варя», участок 264 (гараж 163)
52:18:0010068:ЗУ265	41	размещение гаражей для собственных нужд	Земли населённых пунктов	Нижегородская обл., г. Нижний Новгород, Сормовский район, ул. Коминтерна, ГК «Варя», участок 265 (гараж 129)
52:18:0010068:ЗУ266	38	размещение гаражей для собственных нужд	Земли населённых пунктов	Нижегородская обл., г. Нижний Новгород, Сормовский район, ул. Коминтерна, ГК «Варя», участок 266 (гараж 162)
52:18:0010068:ЗУ267	36	размещение гаражей для собственных нужд	Земли населённых пунктов	Нижегородская обл., г. Нижний Новгород, Сормовский район, ул. Коминтерна, ГК «Варя», участок 267 (гараж 130)
52:18:0010068:ЗУ268	37	размещение гаражей для собственных нужд	Земли населённых пунктов	Нижегородская обл., г. Нижний Новгород, Сормовский район, ул. Коминтерна, ГК «Варя», участок 268 (гараж 161)
52:18:0010068:ЗУ269	36	размещение гаражей для собственных нужд	Земли населённых пунктов	Нижегородская обл., г. Нижний Новгород, Сормовский район, ул. Коминтерна, ГК «Варя», участок 269 (гараж 131)
52:18:0010068:ЗУ270	36	размещение гаражей для собственных нужд	Земли населённых пунктов	Нижегородская обл., г. Нижний Новгород, Сормовский район, ул. Коминтерна, ГК «Варя», участок 270 (гараж 160)
52:18:0010068:ЗУ271	37	размещение гаражей для собственных нужд	Земли населённых пунктов	Нижегородская обл., г. Нижний Новгород, Сормовский район, ул. Коминтерна, ГК «Варя», участок 271

Условный номер земельного участка	Площадь образуемого земельного участка, кв.м.	Вид разрешенного использования образуемого земельного участка	Категория земель образуемого земельного участка	Адрес (описание местоположения)
				(гараж 132)
52:18:0010068:3У272	39	размещение гаражей для собственных нужд	Земли населённых пунктов	Нижегородская обл., г. Нижний Новгород, Сормовский район, ул. Коминтерна, ГК «Варя», участок 272 (гараж 159)
52:18:0010068:3У273	43	размещение гаражей для собственных нужд	Земли населённых пунктов	Нижегородская обл., г. Нижний Новгород, Сормовский район, ул. Коминтерна, ГК «Варя», участок 273 (гараж 133)
52:18:0010068:3У274	43	размещение гаражей для собственных нужд	Земли населённых пунктов	Нижегородская обл., г. Нижний Новгород, Сормовский район, ул. Коминтерна, ГК «Варя», участок 274 (гараж 158)
52:18:0010068:3У275	41	размещение гаражей для собственных нужд	Земли населённых пунктов	Нижегородская обл., г. Нижний Новгород, Сормовский район, ул. Коминтерна, ГК «Варя», участок 275 (гараж 134)
52:18:0010068:3У276	37	размещение гаражей для собственных нужд	Земли населённых пунктов	Нижегородская обл., г. Нижний Новгород, Сормовский район, ул. Коминтерна, ГК «Варя», участок 276 (гараж 157)
52:18:0010068:3У277	38	размещение гаражей для собственных нужд	Земли населённых пунктов	Нижегородская обл., г. Нижний Новгород, Сормовский район, ул. Коминтерна, ГК «Варя», участок 277 (гараж 135)
52:18:0010068:3У278	38	размещение гаражей для собственных нужд	Земли населённых пунктов	Нижегородская обл., г. Нижний Новгород, Сормовский район, ул. Коминтерна, ГК «Варя», участок 278 (гараж 156)
52:18:0010068:3У279	45	размещение гаражей для собственных нужд	Земли населённых пунктов	Нижегородская обл., г. Нижний Новгород, Сормовский район, ул. Коминтерна, ГК «Варя», участок 279 (гараж 136)

Условный номер земельного участка	Площадь образуемого земельного участка, кв.м.	Вид разрешенного использования образуемого земельного участка	Категория земель образуемого земельного участка	Адрес (описание местоположения)
52:18:0010068:ЗУ280	42	размещение гаражей для собственных нужд	Земли населённых пунктов	Нижегородская обл., г. Нижний Новгород, Сормовский район, ул. Коминтерна, ГК «Варя», участок 280 (гараж 155)
52:18:0010068:ЗУ281	45	размещение гаражей для собственных нужд	Земли населённых пунктов	Нижегородская обл., г. Нижний Новгород, Сормовский район, ул. Коминтерна, ГК «Варя», участок 281 (гараж 154)
52:18:0010068:ЗУ282	33	размещение гаражей для собственных нужд	Земли населённых пунктов	Нижегородская обл., г. Нижний Новгород, Сормовский район, ул. Коминтерна, ГК «Варя», участок 282 (гараж 153)
52:18:0010068:ЗУ283	49	размещение гаражей для собственных нужд	Земли населённых пунктов	Нижегородская обл., г. Нижний Новгород, Сормовский район, ул. Коминтерна, ГК «Варя», участок 283 (гараж 152)
52:18:0010068:ЗУ284	34	размещение гаражей для собственных нужд	Земли населённых пунктов	Нижегородская обл., г. Нижний Новгород, Сормовский район, ул. Коминтерна, ГК «Варя», участок 284 (гараж 151)
52:18:0010068:ЗУ285 *	30	размещение гаражей для собственных нужд	Земли населённых пунктов	Нижегородская обл., г. Нижний Новгород, Сормовский район, ул. Коминтерна, ГК «Варя», участок 285 (гараж 150)
52:18:0010068:ЗУ286	28	размещение гаражей для собственных нужд	Земли населённых пунктов	Нижегородская обл., г. Нижний Новгород, Сормовский район, ул. Коминтерна, ГК «Варя», участок 286 (гараж 149)
52:18:0010068:ЗУ287 *	28	размещение гаражей для собственных нужд	Земли населённых пунктов	Нижегородская обл., г. Нижний Новгород, Сормовский район, ул. Коминтерна, ГК «Варя», участок 287 (гараж 148)
52:18:0010068:ЗУ288 *	29	размещение гаражей для	Земли населённых пунктов	Нижегородская обл., г. Нижний Новгород,

Условный номер земельного участка	Площадь образуемого земельного участка, кв.м.	Вид разрешенного использования образуемого земельного участка	Категория земель образуемого земельного участка	Адрес (описание местоположения)
		собственных нужд		Сормовский район, ул. Коминтерна, ГК «Варя», участок 288 (гараж 147)
52:18:0010068:ЗУ289*	48	размещение гаражей для собственных нужд	Земли населённых пунктов	Нижегородская обл., г. Нижний Новгород, Сормовский район, ул. Коминтерна, ГК «Варя», участок 289 (гараж 146)
52:18:0010068:ЗУ290	46	размещение гаражей для собственных нужд	Земли населённых пунктов	Нижегородская обл., г. Нижний Новгород, Сормовский район, ул. Коминтерна, ГК «Варя», участок 290 (гараж 164)
52:18:0010068:ЗУ291	41	размещение гаражей для собственных нужд	Земли населённых пунктов	Нижегородская обл., г. Нижний Новгород, Сормовский район, ул. Коминтерна, ГК «Варя», участок 291 (гараж 165)
52:18:0010068:ЗУ292	29	размещение гаражей для собственных нужд	Земли населённых пунктов	Нижегородская обл., г. Нижний Новгород, Сормовский район, ул. Коминтерна, ГК «Варя», участок 292 (гараж 174)
52:18:0010068:ЗУ293	43	размещение гаражей для собственных нужд	Земли населённых пунктов	Нижегородская обл., г. Нижний Новгород, Сормовский район, ул. Коминтерна, ГК «Варя», участок 293 (гараж 166)
52:18:0010068:ЗУ294	26	размещение гаражей для собственных нужд	Земли населённых пунктов	Нижегородская обл., г. Нижний Новгород, Сормовский район, ул. Коминтерна, ГК «Варя», участок 294 (гараж 193)
52:18:0010068:ЗУ295	41	размещение гаражей для собственных нужд	Земли населённых пунктов	Нижегородская обл., г. Нижний Новгород, Сормовский район, ул. Коминтерна, ГК «Варя», участок 295 (гараж 167)
52:18:0010068:ЗУ296	40	размещение гаражей для собственных нужд	Земли населённых пунктов	Нижегородская обл., г. Нижний Новгород, Сормовский район, ул. Коминтерна, ГК «Варя», участок 296

Условный номер земельного участка	Площадь образуемого земельного участка, кв.м.	Вид разрешенного использования образуемого земельного участка	Категория земель образуемого земельного участка	Адрес (описание местоположения)
				(гараж 194)
52:18:0010068:ЗУ297	36	размещение гаражей для собственных нужд	Земли населённых пунктов	Нижегородская обл., г. Нижний Новгород, Сормовский район, ул. Коминтерна, ГК «Варя», участок 297 (гараж 168)
52:18:0010068:ЗУ298	36	размещение гаражей для собственных нужд	Земли населённых пунктов	Нижегородская обл., г. Нижний Новгород, Сормовский район, ул. Коминтерна, ГК «Варя», участок 298 (гараж 195)
52:18:0010068:ЗУ299	38	размещение гаражей для собственных нужд	Земли населённых пунктов	Нижегородская обл., г. Нижний Новгород, Сормовский район, ул. Коминтерна, ГК «Варя», участок 299 (гараж 169)
52:18:0010068:ЗУ300	38	размещение гаражей для собственных нужд	Земли населённых пунктов	Нижегородская обл., г. Нижний Новгород, Сормовский район, ул. Коминтерна, ГК «Варя», участок 300 (гараж 196)
52:18:0010068:ЗУ301	43	размещение гаражей для собственных нужд	Земли населённых пунктов	Нижегородская обл., г. Нижний Новгород, Сормовский район, ул. Коминтерна, ГК «Варя», участок 301 (гараж 170)
52:18:0010068:ЗУ302	43	размещение гаражей для собственных нужд	Земли населённых пунктов	Нижегородская обл., г. Нижний Новгород, Сормовский район, ул. Коминтерна, ГК «Варя», участок 302 (гараж 197)
52:18:0010068:ЗУ303	43	размещение гаражей для собственных нужд	Земли населённых пунктов	Нижегородская обл., г. Нижний Новгород, Сормовский район, ул. Коминтерна, ГК «Варя», участок 303 (гараж 171)
52:18:0010068:ЗУ304	49	размещение гаражей для собственных нужд	Земли населённых пунктов	Нижегородская обл., г. Нижний Новгород, Сормовский район, ул. Коминтерна, ГК «Варя», участок 304 (гараж 198)

Условный номер земельного участка	Площадь образуемого земельного участка, кв.м.	Вид разрешенного использования образуемого земельного участка	Категория земель образуемого земельного участка	Адрес (описание местоположения)
52:18:0010068:ЗУ305	40	размещение гаражей для собственных нужд	Земли населённых пунктов	Нижегородская обл., г. Нижний Новгород, Сормовский район, ул. Коминтерна, ГК «Варя», участок 305 (гараж 172)
52:18:0010068:ЗУ306	35	размещение гаражей для собственных нужд	Земли населённых пунктов	Нижегородская обл., г. Нижний Новгород, Сормовский район, ул. Коминтерна, ГК «Варя», участок 306 (гараж 199)
52:18:0010068:ЗУ307	40	размещение гаражей для собственных нужд	Земли населённых пунктов	Нижегородская обл., г. Нижний Новгород, Сормовский район, ул. Коминтерна, ГК «Варя», участок 307 (гараж 173)
52:18:0010068:ЗУ308	44	размещение гаражей для собственных нужд	Земли населённых пунктов	Нижегородская обл., г. Нижний Новгород, Сормовский район, ул. Коминтерна, ГК «Варя», участок 308 (гараж 175)
52:18:0010068:ЗУ309	40	размещение гаражей для собственных нужд	Земли населённых пунктов	Нижегородская обл., г. Нижний Новгород, Сормовский район, ул. Коминтерна, ГК «Варя», участок 309 (гараж 176)
52:18:0010068:ЗУ310	35	размещение гаражей для собственных нужд	Земли населённых пунктов	Нижегородская обл., г. Нижний Новгород, Сормовский район, ул. Коминтерна, ГК «Варя», участок 310 (гараж 177)
52:18:0010068:ЗУ311	35	размещение гаражей для собственных нужд	Земли населённых пунктов	Нижегородская обл., г. Нижний Новгород, Сормовский район, ул. Коминтерна, ГК «Варя», участок 311 (гараж 178)
52:18:0010068:ЗУ312	34	размещение гаражей для собственных нужд	Земли населённых пунктов	Нижегородская обл., г. Нижний Новгород, Сормовский район, ул. Коминтерна, ГК «Варя», участок 312 (гараж 179)
52:18:0010068:ЗУ313	40	размещение гаражей для	Земли населённых пунктов	Нижегородская обл., г. Нижний Новгород,

Условный номер земельного участка	Площадь образуемого земельного участка, кв.м.	Вид разрешенного использования образуемого земельного участка	Категория земель образуемого земельного участка	Адрес (описание местоположения)
		собственных нужд		Сормовский район, ул. Коминтерна, ГК «Варя», участок 313 (гараж 180)
52:18:0010068:ЗУ314	39	размещение гаражей для собственных нужд	Земли населённых пунктов	Нижегородская обл., г. Нижний Новгород, Сормовский район, ул. Коминтерна, ГК «Варя», участок 314 (гараж 187)
52:18:0010068:ЗУ315	42	размещение гаражей для собственных нужд	Земли населённых пунктов	Нижегородская обл., г. Нижний Новгород, Сормовский район, ул. Коминтерна, ГК «Варя», участок 315 (гараж 188)
52:18:0010068:ЗУ316	36	размещение гаражей для собственных нужд	Земли населённых пунктов	Нижегородская обл., г. Нижний Новгород, Сормовский район, ул. Коминтерна, ГК «Варя», участок 316 (гараж 189)
52:18:0010068:ЗУ317	37	размещение гаражей для собственных нужд	Земли населённых пунктов	Нижегородская обл., г. Нижний Новгород, Сормовский район, ул. Коминтерна, ГК «Варя», участок 317 (гараж 190)
52:18:0010068:ЗУ318	36	размещение гаражей для собственных нужд	Земли населённых пунктов	Нижегородская обл., г. Нижний Новгород, Сормовский район, ул. Коминтерна, ГК «Варя», участок 318 (гараж 191)
52:18:0010068:ЗУ319	48	размещение гаражей для собственных нужд	Земли населённых пунктов	Нижегородская обл., г. Нижний Новгород, Сормовский район, ул. Коминтерна, ГК «Варя», участок 319 (гараж 181)
52:18:0010068:ЗУ320	42	размещение гаражей для собственных нужд	Земли населённых пунктов	Нижегородская обл., г. Нижний Новгород, Сормовский район, ул. Коминтерна, ГК «Варя», участок 320 (гараж 182)
52:18:0010068:ЗУ321	42	размещение гаражей для собственных нужд	Земли населённых пунктов	Нижегородская обл., г. Нижний Новгород, Сормовский район, ул. Коминтерна, ГК «Варя», участок 321

Условный номер земельного участка	Площадь образуемого земельного участка, кв.м.	Вид разрешенного использования образуемого земельного участка	Категория земель образуемого земельного участка	Адрес (описание местоположения)
				(гараж 183)
52:18:0010068:ЗУ322	37	размещение гаражей для собственных нужд	Земли населённых пунктов	Нижегородская обл., г. Нижний Новгород, Сормовский район, ул. Коминтерна, ГК «Варя», участок 322 (гараж 184)
52:18:0010068:ЗУ323	38	размещение гаражей для собственных нужд	Земли населённых пунктов	Нижегородская обл., г. Нижний Новгород, Сормовский район, ул. Коминтерна, ГК «Варя», участок 323 (гараж 185)
52:18:0010068:ЗУ324	39	размещение гаражей для собственных нужд	Земли населённых пунктов	Нижегородская обл., г. Нижний Новгород, Сормовский район, ул. Коминтерна, ГК «Варя», участок 324 (гараж 186)
52:18:0010068:ЗУ325	63	размещение гаражей для собственных нужд	Земли населённых пунктов	Нижегородская обл., г. Нижний Новгород, Сормовский район, ул. Коминтерна, ГК «Варя», участок 325 (гараж 192)
52:18:0010068:ЗУ326	29	размещение гаражей для собственных нужд	Земли населённых пунктов	Нижегородская обл., г. Нижний Новгород, Сормовский район, ул. Коминтерна, ГК «Варя», участок 326 (гараж 116)
52:18:0010068:ЗУ327	35	размещение гаражей для собственных нужд	Земли населённых пунктов	Нижегородская обл., г. Нижний Новгород, Сормовский район, ул. Коминтерна, ГК «Варя», участок 327 (гараж 115)
52:18:0010068:ЗУ328	31	размещение гаражей для собственных нужд	Земли населённых пунктов	Нижегородская обл., г. Нижний Новгород, Сормовский район, ул. Коминтерна, ГК «Варя», участок 328 (гараж 114)
52:18:0010068:ЗУ329	32	размещение гаражей для собственных нужд	Земли населённых пунктов	Нижегородская обл., г. Нижний Новгород, Сормовский район, ул. Коминтерна, ГК «Варя», участок 329 (гараж 113)



Условный номер земельного участка	Площадь образуемого земельного участка, кв.м.	Вид разрешенного использования образуемого земельного участка	Категория земель образуемого земельного участка	Адрес (описание местоположения)
52:18:0010068:ЗУ330	31	размещение гаражей для собственных нужд	Земли населённых пунктов	Нижегородская обл., г. Нижний Новгород, Сормовский район, ул. Коминтерна, ГК «Варя», участок 330 (гараж 112)
52:18:0010068:ЗУ331	34	размещение гаражей для собственных нужд	Земли населённых пунктов	Нижегородская обл., г. Нижний Новгород, Сормовский район, ул. Коминтерна, ГК «Варя», участок 331 (гараж 111)
52:18:0010068:ЗУ332	32	размещение гаражей для собственных нужд	Земли населённых пунктов	Нижегородская обл., г. Нижний Новгород, Сормовский район, ул. Коминтерна, ГК «Варя», участок 332 (гараж 110)
52:18:0010068:ЗУ333	27	размещение гаражей для собственных нужд	Земли населённых пунктов	Нижегородская обл., г. Нижний Новгород, Сормовский район, ул. Коминтерна, ГК «Варя», участок 333 (гараж 109)
52:18:0010068:ЗУ334	30	размещение гаражей для собственных нужд	Земли населённых пунктов	Нижегородская обл., г. Нижний Новгород, Сормовский район, ул. Коминтерна, ГК «Варя», участок 334 (гараж 108)
52:18:0010068:ЗУ335	29	размещение гаражей для собственных нужд	Земли населённых пунктов	Нижегородская обл., г. Нижний Новгород, Сормовский район, ул. Коминтерна, ГК «Варя», участок 335 (гараж 107)
52:18:0010068:ЗУ336	27	размещение гаражей для собственных нужд	Земли населённых пунктов	Нижегородская обл., г. Нижний Новгород, Сормовский район, ул. Коминтерна, ГК «Варя», участок 336 (гараж 106)
52:18:0010068:ЗУ337	31	размещение гаражей для собственных нужд	Земли населённых пунктов	Нижегородская обл., г. Нижний Новгород, Сормовский район, ул. Коминтерна, ГК «Варя», участок 337 (гараж 105)
52:18:0010068:ЗУ338	27	размещение гаражей для	Земли населённых пунктов	Нижегородская обл., г. Нижний Новгород,

Условный номер земельного участка	Площадь образуемого земельного участка, кв.м.	Вид разрешенного использования образуемого земельного участка	Категория земель образуемого земельного участка	Адрес (описание местоположения)
		собственных нужд		Сормовский район, ул. Коминтерна, ГК «Варя», участок 338 (гараж 104)
52:18:0010068:ЗУ339	32	размещение гаражей для собственных нужд	Земли населённых пунктов	Нижегородская обл., г. Нижний Новгород, Сормовский район, ул. Коминтерна, ГК «Варя», участок 339 (гараж 103)
52:18:0010068:ЗУ340	36	размещение гаражей для собственных нужд	Земли населённых пунктов	Нижегородская обл., г. Нижний Новгород, Сормовский район, ул. Коминтерна, ГК «Варя», участок 340 (гараж 102)
52:18:0010068:ЗУ341	26	размещение гаражей для собственных нужд	Земли населённых пунктов	Нижегородская обл., г. Нижний Новгород, Сормовский район, ул. Коминтерна, ГК «Варя», участок 341 (гараж 94)
52:18:0010068:ЗУ342	29	размещение гаражей для собственных нужд	Земли населённых пунктов	Нижегородская обл., г. Нижний Новгород, Сормовский район, ул. Коминтерна, ГК «Варя», участок 342 (гараж 95)
52:18:0010068:ЗУ343	28	размещение гаражей для собственных нужд	Земли населённых пунктов	Нижегородская обл., г. Нижний Новгород, Сормовский район, ул. Коминтерна, ГК «Варя», участок 343 (гараж 96)
52:18:0010068:ЗУ344	27	размещение гаражей для собственных нужд	Земли населённых пунктов	Нижегородская обл., г. Нижний Новгород, Сормовский район, ул. Коминтерна, ГК «Варя», участок 344 (гараж 97)
52:18:0010068:ЗУ345	29	размещение гаражей для собственных нужд	Земли населённых пунктов	Нижегородская обл., г. Нижний Новгород, Сормовский район, ул. Коминтерна, ГК «Варя», участок 345 (гараж 98)
52:18:0010068:ЗУ346	27	размещение гаражей для собственных нужд	Земли населённых пунктов	Нижегородская обл., г. Нижний Новгород, Сормовский район, ул. Коминтерна, ГК «Варя», участок 346

Условный номер земельного участка	Площадь образуемого земельного участка, кв.м.	Вид разрешенного использования образуемого земельного участка	Категория земель образуемого земельного участка	Адрес (описание местоположения)
				(гараж 99)
52:18:0010068:ЗУ347	32	размещение гаражей для собственных нужд	Земли населённых пунктов	Нижегородская обл., г. Нижний Новгород, Сормовский район, ул. Коминтерна, ГК «Варя», участок 347 (гараж 100)
52:18:0010068:ЗУ348	33	размещение гаражей для собственных нужд	Земли населённых пунктов	Нижегородская обл., г. Нижний Новгород, Сормовский район, ул. Коминтерна, ГК «Варя», участок 348 (гараж 101)
52:18:0010068:ЗУ349	38	размещение гаражей для собственных нужд	Земли населённых пунктов	Нижегородская обл., г. Нижний Новгород, Сормовский район, ул. Коминтерна, ГСК «ГК-25 «Сормово», участок 349
52:18:0010068:ЗУ350	35	размещение гаражей для собственных нужд	Земли населённых пунктов	Нижегородская обл., г. Нижний Новгород, Сормовский район, ул. Коминтерна, ГСК «ГК-25 «Сормово», участок 350
52:18:0010068:ЗУ351	35	размещение гаражей для собственных нужд	Земли населённых пунктов	Нижегородская обл., г. Нижний Новгород, Сормовский район, ул. Коминтерна, ГСК «ГК-25 «Сормово», участок 351
52:18:0010068:ЗУ352	29	размещение гаражей для собственных нужд	Земли населённых пунктов	Нижегородская обл., г. Нижний Новгород, Сормовский район, ул. Коминтерна, ГСК «ГК-25 «Сормово», участок 352
52:18:0010068:ЗУ353	34	размещение гаражей для собственных нужд	Земли населённых пунктов	Нижегородская обл., г. Нижний Новгород, Сормовский район, ул. Коминтерна, ГСК «ГК-25 «Сормово», участок 353
52:18:0010068:ЗУ354	32	размещение гаражей для собственных нужд	Земли населённых пунктов	Нижегородская обл., г. Нижний Новгород, Сормовский район, ул. Коминтерна, ГСК «ГК-25 «Сормово», участок 354

Условный номер земельного участка	Площадь образуемого земельного участка, кв.м.	Вид разрешенного использования образуемого земельного участка	Категория земель образуемого земельного участка	Адрес (описание местоположения)
52:18:0010068:ЗУ355	34	размещение гаражей для собственных нужд	Земли населённых пунктов	Нижегородская обл., г. Нижний Новгород, Сормовский район, ул. Коминтерна, ГСК «ГК-25 «Сормово», участок 355
52:18:0010068:ЗУ356	73	размещение гаражей для собственных нужд	Земли населённых пунктов	Нижегородская обл., г. Нижний Новгород, Сормовский район, ул. Коминтерна, ГСК «ГК-25 «Сормово», участок 356
52:18:0010068:ЗУ357	39	размещение гаражей для собственных нужд	Земли населённых пунктов	Нижегородская обл., г. Нижний Новгород, Сормовский район, ул. Коминтерна, ГСК «ГК-25 «Сормово», участок 357
52:18:0010068:ЗУ358	29	размещение гаражей для собственных нужд	Земли населённых пунктов	Нижегородская обл., г. Нижний Новгород, Сормовский район, ул. Коминтерна, ГСК «ГК-25 «Сормово», участок 358
52:18:0010068:ЗУ359	28	размещение гаражей для собственных нужд	Земли населённых пунктов	Нижегородская обл., г. Нижний Новгород, Сормовский район, ул. Коминтерна, ГСК «ГК-25 «Сормово», участок 359
52:18:0010068:ЗУ360	29	размещение гаражей для собственных нужд	Земли населённых пунктов	Нижегородская обл., г. Нижний Новгород, Сормовский район, ул. Коминтерна, ГСК «ГК-25 «Сормово», участок 360
52:18:0010068:ЗУ361	24	размещение гаражей для собственных нужд	Земли населённых пунктов	Нижегородская обл., г. Нижний Новгород, Сормовский район, ул. Коминтерна, ГСК «ГК-25 «Сормово», участок 361
52:18:0010068:ЗУ362	31	размещение гаражей для собственных нужд	Земли населённых пунктов	Нижегородская обл., г. Нижний Новгород, Сормовский район, ул. Коминтерна, ГСК «ГК-25 «Сормово», участок 362

Условный номер земельного участка	Площадь образуемого земельного участка, кв.м.	Вид разрешенного использования образуемого земельного участка	Категория земель образуемого земельного участка	Адрес (описание местоположения)
52:18:0010068:ЗУ363	32	размещение гаражей для собственных нужд	Земли населённых пунктов	Нижегородская обл., г. Нижний Новгород, Сормовский район, ул. Коминтерна, ГСК «ГК-25 «Сормово», участок 363
52:18:0010068:ЗУ364	29	размещение гаражей для собственных нужд	Земли населённых пунктов	Нижегородская обл., г. Нижний Новгород, Сормовский район, ул. Коминтерна, ГСК «ГК-25 «Сормово», участок 364
52:18:0010068:ЗУ365	27	размещение гаражей для собственных нужд	Земли населённых пунктов	Нижегородская обл., г. Нижний Новгород, Сормовский район, ул. Коминтерна, ГСК «ГК-25 «Сормово», участок 365
52:18:0010068:ЗУ366	25	размещение гаражей для собственных нужд	Земли населённых пунктов	Нижегородская обл., г. Нижний Новгород, Сормовский район, ул. Коминтерна, ГСК «ГК-25 «Сормово», участок 366
52:18:0010068:ЗУ367	24	размещение гаражей для собственных нужд	Земли населённых пунктов	Нижегородская обл., г. Нижний Новгород, Сормовский район, ул. Коминтерна, ГСК «ГК-25 «Сормово», участок 367
52:18:0010068:ЗУ368	26	размещение гаражей для собственных нужд	Земли населённых пунктов	Нижегородская обл., г. Нижний Новгород, Сормовский район, ул. Коминтерна, ГСК «ГК-25 «Сормово», участок 368
52:18:0010068:ЗУ369	27	размещение гаражей для собственных нужд	Земли населённых пунктов	Нижегородская обл., г. Нижний Новгород, Сормовский район, ул. Коминтерна, ГСК «ГК-25 «Сормово», участок 369
52:18:0010068:ЗУ370	27	размещение гаражей для собственных нужд	Земли населённых пунктов	Нижегородская обл., г. Нижний Новгород, Сормовский район, ул. Коминтерна, ГСК «ГК-25 «Сормово», участок 370
52:18:0010068:ЗУ371	32	размещение гаражей для	Земли населённых пунктов	Нижегородская обл., г. Нижний Новгород,

Условный номер земельного участка	Площадь образуемого земельного участка, кв.м.	Вид разрешенного использования образуемого земельного участка	Категория земель образуемого земельного участка	Адрес (описание местоположения)
		собственных нужд		Сормовский район, ул. Коминтерна, ГСК «ГК-25 «Сормово», участок 371
52:18:0010068:ЗУ372	35	размещение гаражей для собственных нужд	Земли населённых пунктов	Нижегородская обл., г. Нижний Новгород, Сормовский район, ул. Коминтерна, ГСК «ГК-25 «Сормово», участок 372
52:18:0010068:ЗУ373	32	размещение гаражей для собственных нужд	Земли населённых пунктов	Нижегородская обл., г. Нижний Новгород, Сормовский район, ул. Коминтерна, ГСК «ГК-25 «Сормово», участок 373
52:18:0010068:ЗУ374	30	размещение гаражей для собственных нужд	Земли населённых пунктов	Нижегородская обл., г. Нижний Новгород, Сормовский район, ул. Коминтерна, ГСК «ГК-25 «Сормово», участок 374
52:18:0010068:ЗУ375	35	размещение гаражей для собственных нужд	Земли населённых пунктов	Нижегородская обл., г. Нижний Новгород, Сормовский район, ул. Коминтерна, ГСК «ГК-25 «Сормово», участок 375
52:18:0010068:ЗУ376	31	размещение гаражей для собственных нужд	Земли населённых пунктов	Нижегородская обл., г. Нижний Новгород, Сормовский район, ул. Коминтерна, ГСК «ГК-25 «Сормово», участок 376
52:18:0010068:ЗУ377	34	размещение гаражей для собственных нужд	Земли населённых пунктов	Нижегородская обл., г. Нижний Новгород, Сормовский район, ул. Коминтерна, ГСК «ГК-25 «Сормово», участок 377
52:18:0010068:ЗУ378	31	размещение гаражей для собственных нужд	Земли населённых пунктов	Нижегородская обл., г. Нижний Новгород, Сормовский район, ул. Коминтерна, ГСК «ГК-25 «Сормово», участок 378
52:18:0010068:ЗУ379	28	размещение гаражей для собственных нужд	Земли населённых пунктов	Нижегородская обл., г. Нижний Новгород, Сормовский район, ул. Коминтерна,

Условный номер земельного участка	Площадь образуемого земельного участка, кв.м.	Вид разрешенного использования образуемого земельного участка	Категория земель образуемого земельного участка	Адрес (описание местоположения)
				ГСК «ГК-25 «Сормово», участок 379
52:18:0010068:ЗУ380	29	размещение гаражей для собственных нужд	Земли населённых пунктов	Нижегородская обл., г. Нижний Новгород, Сормовский район, ул. Коминтерна, ГСК «ГК-25 «Сормово», участок 380
52:18:0010068:ЗУ381	26	размещение гаражей для собственных нужд	Земли населённых пунктов	Нижегородская обл., г. Нижний Новгород, Сормовский район, ул. Коминтерна, ГСК «ГК-25 «Сормово», участок 381
52:18:0010068:ЗУ382	27	размещение гаражей для собственных нужд	Земли населённых пунктов	Нижегородская обл., г. Нижний Новгород, Сормовский район, ул. Коминтерна, ГСК «ГК-25 «Сормово», участок 382
52:18:0010068:ЗУ383	28	размещение гаражей для собственных нужд	Земли населённых пунктов	Нижегородская обл., г. Нижний Новгород, Сормовский район, ул. Коминтерна, ГСК «ГК-25 «Сормово», участок 383
52:18:0010068:ЗУ384	28	размещение гаражей для собственных нужд	Земли населённых пунктов	Нижегородская обл., г. Нижний Новгород, Сормовский район, ул. Коминтерна, ГСК «ГК-25 «Сормово», участок 384
52:18:0010068:ЗУ385	27	размещение гаражей для собственных нужд	Земли населённых пунктов	Нижегородская обл., г. Нижний Новгород, Сормовский район, ул. Коминтерна, ГСК «ГК-25 «Сормово», участок 385
52:18:0010068:ЗУ386	27	размещение гаражей для собственных нужд	Земли населённых пунктов	Нижегородская обл., г. Нижний Новгород, Сормовский район, ул. Коминтерна, ГСК «ГК-25 «Сормово», участок 386
52:18:0010068:ЗУ387	27	размещение гаражей для собственных нужд	Земли населённых пунктов	Нижегородская обл., г. Нижний Новгород, Сормовский район, ул. Коминтерна, ГСК «ГК-25 «Сормово», участок 387

Условный номер земельного участка	Площадь образуемого земельного участка, кв.м.	Вид разрешенного использования образуемого земельного участка	Категория земель образуемого земельного участка	Адрес (описание местоположения)
52:18:0010068:ЗУ388	27	размещение гаражей для собственных нужд	Земли населённых пунктов	Нижегородская обл., г. Нижний Новгород, Сормовский район, ул. Коминтерна, ГСК «ГК-25 «Сормово», участок 388
52:18:0010068:ЗУ389	32	размещение гаражей для собственных нужд	Земли населённых пунктов	Нижегородская обл., г. Нижний Новгород, Сормовский район, ул. Коминтерна, ГСК «ГК-25 «Сормово», участок 389
52:18:0010068:ЗУ390	25	размещение гаражей для собственных нужд	Земли населённых пунктов	Нижегородская обл., г. Нижний Новгород, Сормовский район, ул. Коминтерна, ГСК «ГК-25 «Сормово», участок 390
52:18:0010068:ЗУ391	26	размещение гаражей для собственных нужд	Земли населённых пунктов	Нижегородская обл., г. Нижний Новгород, Сормовский район, ул. Коминтерна, ГСК «ГК-25 «Сормово», участок 391
52:18:0010068:ЗУ392	24	размещение гаражей для собственных нужд	Земли населённых пунктов	Нижегородская обл., г. Нижний Новгород, Сормовский район, ул. Коминтерна, ГСК «ГК-25 «Сормово», участок 392
52:18:0010068:ЗУ393	23	размещение гаражей для собственных нужд	Земли населённых пунктов	Нижегородская обл., г. Нижний Новгород, Сормовский район, ул. Коминтерна, ГСК «ГК-25 «Сормово», участок 393
52:18:0010068:ЗУ394	24	размещение гаражей для собственных нужд	Земли населённых пунктов	Нижегородская обл., г. Нижний Новгород, Сормовский район, ул. Коминтерна, ГСК «ГК-25 «Сормово», участок 394
52:18:0010068:ЗУ395	24	размещение гаражей для собственных нужд	Земли населённых пунктов	Нижегородская обл., г. Нижний Новгород, Сормовский район, ул. Коминтерна, ГСК «ГК-25 «Сормово», участок 395
52:18:0010068:ЗУ396	23	размещение гаражей для	Земли населённых пунктов	Нижегородская обл., г. Нижний Новгород,



Условный номер земельного участка	Площадь образуемого земельного участка, кв.м.	Вид разрешенного использования образуемого земельного участка	Категория земель образуемого земельного участка	Адрес (описание местоположения)
		собственных нужд		Сормовский район, ул. Коминтерна, ГСК «ГК-25 «Сормово», участок 396
52:18:0010068:ЗУ397	24	размещение гаражей для собственных нужд	Земли населённых пунктов	Нижегородская обл., г. Нижний Новгород, Сормовский район, ул. Коминтерна, ГСК «ГК-25 «Сормово», участок 397
52:18:0010068:ЗУ398	23	размещение гаражей для собственных нужд	Земли населённых пунктов	Нижегородская обл., г. Нижний Новгород, Сормовский район, ул. Коминтерна, ГСК «ГК-25 «Сормово», участок 398
52:18:0010068:ЗУ399	25	размещение гаражей для собственных нужд	Земли населённых пунктов	Нижегородская обл., г. Нижний Новгород, Сормовский район, ул. Коминтерна, ГСК «ГК-25 «Сормово», участок 397
52:18:0010068:ЗУ400	23	размещение гаражей для собственных нужд	Земли населённых пунктов	Нижегородская обл., г. Нижний Новгород, Сормовский район, ул. Коминтерна, ГСК «ГК-25 «Сормово», участок 400
52:18:0010068:ЗУ401	24	размещение гаражей для собственных нужд	Земли населённых пунктов	Нижегородская обл., г. Нижний Новгород, Сормовский район, ул. Коминтерна, ГСК «ГК-25 «Сормово», участок 401
52:18:0010068:ЗУ402	25	размещение гаражей для собственных нужд	Земли населённых пунктов	Нижегородская обл., г. Нижний Новгород, Сормовский район, ул. Коминтерна, ГСК «ГК-25 «Сормово», участок 402
52:18:0010068:ЗУ403	27	размещение гаражей для собственных нужд	Земли населённых пунктов	Нижегородская обл., г. Нижний Новгород, Сормовский район, ул. Коминтерна, ГСК «ГК-25 «Сормово», участок 403
52:18:0010068:ЗУ404	29	размещение гаражей для собственных нужд	Земли населённых пунктов	Нижегородская обл., г. Нижний Новгород, Сормовский район, ул. Коминтерна,

Условный номер земельного участка	Площадь образуемого земельного участка, кв.м.	Вид разрешенного использования образуемого земельного участка	Категория земель образуемого земельного участка	Адрес (описание местоположения)
				ГСК «ГК-25 «Сормово», участок 404
52:18:0010068:ЗУ405	22	размещение гаражей для собственных нужд	Земли населённых пунктов	Нижегородская обл., г. Нижний Новгород, Сормовский район, ул. Коминтерна, ГСК «ГК-25 «Сормово», участок 405
52:18:0010068:ЗУ406	36	размещение гаражей для собственных нужд	Земли населённых пунктов	Нижегородская обл., г. Нижний Новгород, Сормовский район, ул. Коминтерна, ГСК «ГК-25 «Сормово», участок 406
52:18:0010068:ЗУ407	31	размещение гаражей для собственных нужд	Земли населённых пунктов	Нижегородская обл., г. Нижний Новгород, Сормовский район, ул. Коминтерна, ГСК «ГК-25 «Сормово», участок 407
52:18:0010068:ЗУ408	31	размещение гаражей для собственных нужд	Земли населённых пунктов	Нижегородская обл., г. Нижний Новгород, Сормовский район, ул. Коминтерна, ГСК «ГК-25 «Сормово», участок 408
52:18:0010068:ЗУ409	30	размещение гаражей для собственных нужд	Земли населённых пунктов	Нижегородская обл., г. Нижний Новгород, Сормовский район, ул. Коминтерна, ГСК «ГК-25 «Сормово», участок 409
52:18:0010068:ЗУ410	29	размещение гаражей для собственных нужд	Земли населённых пунктов	Нижегородская обл., г. Нижний Новгород, Сормовский район, ул. Коминтерна, ГСК «ГК-25 «Сормово», участок 410
52:18:0010068:ЗУ411	30	размещение гаражей для собственных нужд	Земли населённых пунктов	Нижегородская обл., г. Нижний Новгород, Сормовский район, ул. Коминтерна, ГСК «ГК-25 «Сормово», участок 411
52:18:0010068:ЗУ412	30	размещение гаражей для собственных нужд	Земли населённых пунктов	Нижегородская обл., г. Нижний Новгород, Сормовский район, ул. Коминтерна, ГСК «ГК-25 «Сормово», участок 412

Условный номер земельного участка	Площадь образуемого земельного участка, кв.м.	Вид разрешенного использования образуемого земельного участка	Категория земель образуемого земельного участка	Адрес (описание местоположения)
52:18:0010068:ЗУ413	29	размещение гаражей для собственных нужд	Земли населённых пунктов	Нижегородская обл., г. Нижний Новгород, Сормовский район, ул. Коминтерна, ГСК «ГК-25 «Сормово», участок 413
52:18:0010068:ЗУ414	31	размещение гаражей для собственных нужд	Земли населённых пунктов	Нижегородская обл., г. Нижний Новгород, Сормовский район, ул. Коминтерна, ГСК «ГК-25 «Сормово», участок 414
52:18:0010068:ЗУ415	28	размещение гаражей для собственных нужд	Земли населённых пунктов	Нижегородская обл., г. Нижний Новгород, Сормовский район, ул. Коминтерна, ГСК «ГК-25 «Сормово», участок 415
52:18:0010068:ЗУ416	29	размещение гаражей для собственных нужд	Земли населённых пунктов	Нижегородская обл., г. Нижний Новгород, Сормовский район, ул. Коминтерна, ГСК «ГК-25 «Сормово», участок 416
52:18:0010068:ЗУ417	28	размещение гаражей для собственных нужд	Земли населённых пунктов	Нижегородская обл., г. Нижний Новгород, Сормовский район, ул. Коминтерна, ГСК «ГК-25 «Сормово», участок 417
52:18:0010068:ЗУ418	32	размещение гаражей для собственных нужд	Земли населённых пунктов	Нижегородская обл., г. Нижний Новгород, Сормовский район, ул. Коминтерна, ГСК «ГК-25 «Сормово», участок 418
52:18:0010068:ЗУ418	32	размещение гаражей для собственных нужд	Земли населённых пунктов	Нижегородская обл., г. Нижний Новгород, Сормовский район, ул. Коминтерна, ГСК «ГК-25 «Сормово», участок 418
52:18:0010068:ЗУ419	25	размещение гаражей для собственных нужд	Земли населённых пунктов	Нижегородская обл., г. Нижний Новгород, Сормовский район, ул. Коминтерна, ГСК «ГК-25 «Сормово», участок 419
52:18:0010068:ЗУ420	25	размещение гаражей для	Земли населённых пунктов	Нижегородская обл., г. Нижний Новгород,

Условный номер земельного участка	Площадь образуемого земельного участка, кв.м.	Вид разрешенного использования образуемого земельного участка	Категория земель образуемого земельного участка	Адрес (описание местоположения)
		собственных нужд		Сормовский район, ул. Коминтерна, ГСК «ГК-25 «Сормово», участок 420
52:18:0010068:ЗУ421	22	размещение гаражей для собственных нужд	Земли населённых пунктов	Нижегородская обл., г. Нижний Новгород, Сормовский район, ул. Коминтерна, ГСК «ГК-25 «Сормово», участок 421
52:18:0010068:ЗУ422	30	размещение гаражей для собственных нужд	Земли населённых пунктов	Нижегородская обл., г. Нижний Новгород, Сормовский район, ул. Коминтерна, ГСК «ГК-25 «Сормово», участок 422
52:18:0010068:ЗУ423	30	размещение гаражей для собственных нужд	Земли населённых пунктов	Нижегородская обл., г. Нижний Новгород, Сормовский район, ул. Коминтерна, ГСК «ГК-25 «Сормово», участок 423
52:18:0010068:ЗУ424	30	размещение гаражей для собственных нужд	Земли населённых пунктов	Нижегородская обл., г. Нижний Новгород, Сормовский район, ул. Коминтерна, ГСК «ГК-25 «Сормово», участок 424
52:18:0010068:ЗУ425	27	размещение гаражей для собственных нужд	Земли населённых пунктов	Нижегородская обл., г. Нижний Новгород, Сормовский район, ул. Коминтерна, ГСК «ГК-25 «Сормово», участок 425
52:18:0010068:ЗУ426	26	размещение гаражей для собственных нужд	Земли населённых пунктов	Нижегородская обл., г. Нижний Новгород, Сормовский район, ул. Коминтерна, ГСК «ГК-25 «Сормово», участок 426
52:18:0010068:ЗУ427	27	размещение гаражей для собственных нужд	Земли населённых пунктов	Нижегородская обл., г. Нижний Новгород, Сормовский район, ул. Коминтерна, ГСК «ГК-25 «Сормово», участок 427
52:18:0010068:ЗУ428	27	размещение гаражей для собственных нужд	Земли населённых пунктов	Нижегородская обл., г. Нижний Новгород, Сормовский район, ул. Коминтерна,

Условный номер земельного участка	Площадь образуемого земельного участка, кв.м.	Вид разрешенного использования образуемого земельного участка	Категория земель образуемого земельного участка	Адрес (описание местоположения)
				ГСК «ГК-25 «Сормово», участок 428
52:18:0010068:ЗУ429	27	размещение гаражей для собственных нужд	Земли населённых пунктов	Нижегородская обл., г. Нижний Новгород, Сормовский район, ул. Коминтерна, ГСК «ГК-25 «Сормово», участок 429
52:18:0010068:ЗУ430	28	размещение гаражей для собственных нужд	Земли населённых пунктов	Нижегородская обл., г. Нижний Новгород, Сормовский район, ул. Коминтерна, ГСК «ГК-25 «Сормово», участок 430
52:18:0010068:ЗУ431	27	размещение гаражей для собственных нужд	Земли населённых пунктов	Нижегородская обл., г. Нижний Новгород, Сормовский район, ул. Коминтерна, ГСК «ГК-25 «Сормово», участок 431
52:18:0010068:ЗУ432	27	размещение гаражей для собственных нужд	Земли населённых пунктов	Нижегородская обл., г. Нижний Новгород, Сормовский район, ул. Коминтерна, ГСК «ГК-25 «Сормово», участок 432
52:18:0010068:ЗУ433	29	размещение гаражей для собственных нужд	Земли населённых пунктов	Нижегородская обл., г. Нижний Новгород, Сормовский район, ул. Коминтерна, ГСК «ГК-25 «Сормово», участок 433
52:18:0010068:ЗУ434	25	размещение гаражей для собственных нужд	Земли населённых пунктов	Нижегородская обл., г. Нижний Новгород, Сормовский район, ул. Коминтерна, ГСК «ГК-25 «Сормово», участок 434
52:18:0010068:ЗУ435	26	размещение гаражей для собственных нужд	Земли населённых пунктов	Нижегородская обл., г. Нижний Новгород, Сормовский район, ул. Коминтерна, ГСК «ГК-25 «Сормово», участок 435
52:18:0010068:ЗУ436	28	размещение гаражей для собственных нужд	Земли населённых пунктов	Нижегородская обл., г. Нижний Новгород, Сормовский район, ул. Коминтерна, ГСК «ГК-25 «Сормово», участок 436

Условный номер земельного участка	Площадь образуемого земельного участка, кв.м.	Вид разрешенного использования образуемого земельного участка	Категория земель образуемого земельного участка	Адрес (описание местоположения)
52:18:0010068:ЗУ437	28	размещение гаражей для собственных нужд	Земли населённых пунктов	Нижегородская обл., г. Нижний Новгород, Сормовский район, ул. Коминтерна, ГСК «ГК-25 «Сормово», участок 437
52:18:0010068:ЗУ438	31	размещение гаражей для собственных нужд	Земли населённых пунктов	Нижегородская обл., г. Нижний Новгород, Сормовский район, ул. Коминтерна, ГСК «ГК-25 «Сормово», участок 438
52:18:0010068:ЗУ439	28	размещение гаражей для собственных нужд	Земли населённых пунктов	Нижегородская обл., г. Нижний Новгород, Сормовский район, ул. Коминтерна, ГСК «ГК-25 «Сормово», участок 439
52:18:0010068:ЗУ440	28	размещение гаражей для собственных нужд	Земли населённых пунктов	Нижегородская обл., г. Нижний Новгород, Сормовский район, ул. Коминтерна, ГСК «ГК-25 «Сормово», участок 440
52:18:0010068:ЗУ441	28	размещение гаражей для собственных нужд	Земли населённых пунктов	Нижегородская обл., г. Нижний Новгород, Сормовский район, ул. Коминтерна, ГСК «ГК-25 «Сормово», участок 441
52:18:0010068:ЗУ442	27	размещение гаражей для собственных нужд	Земли населённых пунктов	Нижегородская обл., г. Нижний Новгород, Сормовский район, ул. Коминтерна, ГСК «ГК-25 «Сормово», участок 442
52:18:0010068:ЗУ443	28	размещение гаражей для собственных нужд	Земли населённых пунктов	Нижегородская обл., г. Нижний Новгород, Сормовский район, ул. Коминтерна, ГСК «ГК-25 «Сормово», участок 443
52:18:0010068:ЗУ444	29	размещение гаражей для собственных нужд	Земли населённых пунктов	Нижегородская обл., г. Нижний Новгород, Сормовский район, ул. Коминтерна, ГСК «ГК-25 «Сормово», участок 444
52:18:0010068:ЗУ445	27	размещение гаражей для	Земли населённых пунктов	Нижегородская обл., г. Нижний Новгород,

Условный номер земельного участка	Площадь образуемого земельного участка, кв.м.	Вид разрешенного использования образуемого земельного участка	Категория земель образуемого земельного участка	Адрес (описание местоположения)
		собственных нужд		Сормовский район, ул. Коминтерна, ГСК «ГК-25 «Сормово», участок 445
52:18:0010068:ЗУ446	28	размещение гаражей для собственных нужд	Земли населённых пунктов	Нижегородская обл., г. Нижний Новгород, Сормовский район, ул. Коминтерна, ГСК «ГК-25 «Сормово», участок 446
52:18:0010068:ЗУ447	28	размещение гаражей для собственных нужд	Земли населённых пунктов	Нижегородская обл., г. Нижний Новгород, Сормовский район, ул. Коминтерна, ГСК «ГК-25 «Сормово», участок 447
52:18:0010068:ЗУ448	28	размещение гаражей для собственных нужд	Земли населённых пунктов	Нижегородская обл., г. Нижний Новгород, Сормовский район, ул. Коминтерна, ГСК «ГК-25 «Сормово», участок 448
52:18:0010068:ЗУ449	27	размещение гаражей для собственных нужд	Земли населённых пунктов	Нижегородская обл., г. Нижний Новгород, Сормовский район, ул. Коминтерна, ГСК «ГК-25 «Сормово», участок 449
52:18:0010068:ЗУ450	30	размещение гаражей для собственных нужд	Земли населённых пунктов	Нижегородская обл., г. Нижний Новгород, Сормовский район, ул. Коминтерна, ГСК «ГК-25 «Сормово», участок 450
52:18:0010068:ЗУ451	30	размещение гаражей для собственных нужд	Земли населённых пунктов	Нижегородская обл., г. Нижний Новгород, Сормовский район, ул. Коминтерна, ГСК «ГК-25 «Сормово», участок 451
52:18:0010068:ЗУ452	26	размещение гаражей для собственных нужд	Земли населённых пунктов	Нижегородская обл., г. Нижний Новгород, Сормовский район, ул. Коминтерна, ГСК «ГК-25 «Сормово», участок 452
52:18:0010068:ЗУ453	32	размещение гаражей для собственных нужд	Земли населённых пунктов	Нижегородская обл., г. Нижний Новгород, Сормовский район, ул. Коминтерна,

Условный номер земельного участка	Площадь образуемого земельного участка, кв.м.	Вид разрешенного использования образуемого земельного участка	Категория земель образуемого земельного участка	Адрес (описание местоположения)
				ГСК «ГК-25 «Сормово», участок 453
52:18:0010068:ЗУ454	27	размещение гаражей для собственных нужд	Земли населённых пунктов	Нижегородская обл., г. Нижний Новгород, Сормовский район, ул. Коминтерна, ГСК «ГК-25 «Сормово», участок 454
52:18:0010068:ЗУ455	25	размещение гаражей для собственных нужд	Земли населённых пунктов	Нижегородская обл., г. Нижний Новгород, Сормовский район, ул. Коминтерна, ГСК «ГК-25 «Сормово», участок 455
52:18:0010068:ЗУ456	29	размещение гаражей для собственных нужд	Земли населённых пунктов	Нижегородская обл., г. Нижний Новгород, Сормовский район, ул. Коминтерна, ГСК «ГК-25 «Сормово», участок 456
52:18:0010068:ЗУ457	29	размещение гаражей для собственных нужд	Земли населённых пунктов	Нижегородская обл., г. Нижний Новгород, Сормовский район, ул. Коминтерна, ГСК «ГК-25 «Сормово», участок 457
52:18:0010068:ЗУ458	27	размещение гаражей для собственных нужд	Земли населённых пунктов	Нижегородская обл., г. Нижний Новгород, Сормовский район, ул. Коминтерна, ГСК «ГК-25 «Сормово», участок 458
52:18:0010068:ЗУ459	26	размещение гаражей для собственных нужд	Земли населённых пунктов	Нижегородская обл., г. Нижний Новгород, Сормовский район, ул. Коминтерна, ГСК «ГК-25 «Сормово», участок 459
52:18:0010068:ЗУ460	25	размещение гаражей для собственных нужд	Земли населённых пунктов	Нижегородская обл., г. Нижний Новгород, Сормовский район, ул. Коминтерна, ГСК «ГК-25 «Сормово», участок 460
52:18:0010068:ЗУ461	27	размещение гаражей для собственных нужд	Земли населённых пунктов	Нижегородская обл., г. Нижний Новгород, Сормовский район, ул. Коминтерна, ГСК «ГК-25 «Сормово», участок 461



Условный номер земельного участка	Площадь образуемого земельного участка, кв.м.	Вид разрешенного использования образуемого земельного участка	Категория земель образуемого земельного участка	Адрес (описание местоположения)
52:18:0010068:ЗУ462	27	размещение гаражей для собственных нужд	Земли населённых пунктов	Нижегородская обл., г. Нижний Новгород, Сормовский район, ул. Коминтерна, ГСК «ГК-25 «Сормово», участок 462
52:18:0010068:ЗУ463	26	размещение гаражей для собственных нужд	Земли населённых пунктов	Нижегородская обл., г. Нижний Новгород, Сормовский район, ул. Коминтерна, ГСК «ГК-25 «Сормово», участок 463
52:18:0010068:ЗУ464	27	размещение гаражей для собственных нужд	Земли населённых пунктов	Нижегородская обл., г. Нижний Новгород, Сормовский район, ул. Коминтерна, ГСК «ГК-25 «Сормово», участок 464
52:18:0010068:ЗУ465	29	размещение гаражей для собственных нужд	Земли населённых пунктов	Нижегородская обл., г. Нижний Новгород, Сормовский район, ул. Коминтерна, ГСК «ГК-25 «Сормово», участок 465
52:18:0010068:ЗУ466	27	размещение гаражей для собственных нужд	Земли населённых пунктов	Нижегородская обл., г. Нижний Новгород, Сормовский район, ул. Коминтерна, ГСК «ГК-25 «Сормово», участок 466
52:18:0010068:ЗУ467	29	размещение гаражей для собственных нужд	Земли населённых пунктов	Нижегородская обл., г. Нижний Новгород, Сормовский район, ул. Коминтерна, ГСК «ГК-25 «Сормово», участок 467
52:18:0010068:ЗУ468	22	размещение гаражей для собственных нужд	Земли населённых пунктов	Нижегородская обл., г. Нижний Новгород, Сормовский район, ул. Коминтерна, ГСК «ГК-25 «Сормово», участок 468
52:18:0010068:ЗУ469	30	размещение гаражей для собственных нужд	Земли населённых пунктов	Нижегородская обл., г. Нижний Новгород, Сормовский район, ул. Коминтерна, ГСК «ГК-25 «Сормово», участок 469
52:18:0010068:ЗУ470	27	размещение гаражей для	Земли населённых пунктов	Нижегородская обл., г. Нижний Новгород,

Условный номер земельного участка	Площадь образуемого земельного участка, кв.м.	Вид разрешенного использования образуемого земельного участка	Категория земель образуемого земельного участка	Адрес (описание местоположения)
		собственных нужд		Сормовский район, ул. Коминтерна, ГСК «ГК-25 «Сормово», участок 470
52:18:0010068:ЗУ471	23	размещение гаражей для собственных нужд	Земли населённых пунктов	Нижегородская обл., г. Нижний Новгород, Сормовский район, ул. Коминтерна, ГСК «ГК-25 «Сормово», участок 471
52:18:0010068:ЗУ473	29	размещение гаражей для собственных нужд	Земли населённых пунктов	Нижегородская обл., г. Нижний Новгород, Сормовский район, ул. Коминтерна, ГСК «ГК-25 «Сормово», участок 473
52:18:0010068:ЗУ474	28	размещение гаражей для собственных нужд	Земли населённых пунктов	Нижегородская обл., г. Нижний Новгород, Сормовский район, ул. Коминтерна, ГСК «ГК-25 «Сормово», участок 474
52:18:0010068:ЗУ475	27	размещение гаражей для собственных нужд	Земли населённых пунктов	Нижегородская обл., г. Нижний Новгород, Сормовский район, ул. Коминтерна, ГСК «ГК-25 «Сормово», участок 475
52:18:0010068:ЗУ476	27	размещение гаражей для собственных нужд	Земли населённых пунктов	Нижегородская обл., г. Нижний Новгород, Сормовский район, ул. Коминтерна, ГСК «ГК-25 «Сормово», участок 476
52:18:0010068:ЗУ477	28	размещение гаражей для собственных нужд	Земли населённых пунктов	Нижегородская обл., г. Нижний Новгород, Сормовский район, ул. Коминтерна, ГСК «ГК-25 «Сормово», участок 477
52:18:0010068:ЗУ478	28	размещение гаражей для собственных нужд	Земли населённых пунктов	Нижегородская обл., г. Нижний Новгород, Сормовский район, ул. Коминтерна, ГСК «ГК-25 «Сормово», участок 478
52:18:0010068:ЗУ479	25	размещение гаражей для собственных нужд	Земли населённых пунктов	Нижегородская обл., г. Нижний Новгород, Сормовский район, ул. Коминтерна,

Условный номер земельного участка	Площадь образуемого земельного участка, кв.м.	Вид разрешенного использования образуемого земельного участка	Категория земель образуемого земельного участка	Адрес (описание местоположения)
				ГСК «ГК-25 «Сормово», участок 479
52:18:0010068:ЗУ482	28	размещение гаражей для собственных нужд	Земли населённых пунктов	Нижегородская обл., г. Нижний Новгород, Сормовский район, ул. Коминтерна, ГСК «ГК-25 «Сормово», участок 482
52:18:0010068:ЗУ483	30	размещение гаражей для собственных нужд	Земли населённых пунктов	Нижегородская обл., г. Нижний Новгород, Сормовский район, ул. Коминтерна, ГСК «ГК-25 «Сормово», участок 483
52:18:0010068:ЗУ484	24	размещение гаражей для собственных нужд	Земли населённых пунктов	Нижегородская обл., г. Нижний Новгород, Сормовский район, ул. Коминтерна, ГСК «ГК-25 «Сормово», участок 484
52:18:0010068:ЗУ486	42	размещение гаражей для собственных нужд	Земли населённых пунктов	Нижегородская обл., г. Нижний Новгород, Сормовский район, ул. Коминтерна, ГК «Варя», участок 486
52:18:0010068:ЗУ487	40	размещение гаражей для собственных нужд	Земли населённых пунктов	Нижегородская обл., г. Нижний Новгород, Сормовский район, ул. Коминтерна, ГК «Варя», участок 487
52:18:0010068:ЗУ488	33	размещение гаражей для собственных нужд	Земли населённых пунктов	Нижегородская обл., г. Нижний Новгород, Сормовский район, ул. Коминтерна, ГК «Варя», участок 488
52:18:0010068:ЗУ489	47	размещение гаражей для собственных нужд	Земли населённых пунктов	Нижегородская обл., г. Нижний Новгород, Сормовский район, ул. Коминтерна, ГК «Варя», участок 489
52:18:0010018:ЗУ490	58	размещение гаражей для собственных нужд	Земли населённых пунктов	Нижегородская обл., г. Нижний Новгород, Сормовский район, ул. Коминтерна, в районе ГК "Левинка-2", участок 490
52:18:0010023:ЗУ491	51	размещение гаражей для собственных нужд	Земли населённых пунктов	Нижегородская обл., г. Нижний Новгород, Сормовский район, ул. Калашникова, ГСК № 3 по ул. Калашникова, участок 491 (гараж 5-1)

Условный номер земельного участка	Площадь образуемого земельного участка, кв.м.	Вид разрешенного использования образуемого земельного участка	Категория земель образуемого земельного участка	Адрес (описание местоположения)
52:18:0010023:ЗУ492	34	размещение гаражей для собственных нужд	Земли населённых пунктов	Нижегородская обл., г. Нижний Новгород, Сормовский район, ул. Калашникова, ГСК № 3 по ул. Калашникова, участок 492 (гараж 5-3)
52:18:0010023:ЗУ493	39	размещение гаражей для собственных нужд	Земли населённых пунктов	Нижегородская обл., г. Нижний Новгород, Сормовский район, ул. Калашникова, ГСК № 3 по ул. Калашникова, участок 493 (гараж 5-5)
52:18:0010023:ЗУ494	25	размещение гаражей для собственных нужд	Земли населённых пунктов	Нижегородская обл., г. Нижний Новгород, Сормовский район, ул. Калашникова, ГСК № 3 по ул. Калашникова, участок 494 (гараж 1-7)
52:18:0010023:ЗУ495	19	размещение гаражей для собственных нужд	Земли населённых пунктов	Нижегородская обл., г. Нижний Новгород, Сормовский район, ул. Калашникова, ГСК № 3 по ул. Калашникова, участок 495 (гараж 1-9)
52:18:0010098:ЗУ496	32	размещение гаражей для собственных нужд	Земли населённых пунктов	Нижегородская обл., г. Нижний Новгород, Сормовский район, ул. Станционная, участок 496
52:18:0010098:ЗУ497	32	размещение гаражей для собственных нужд	Земли населённых пунктов	Нижегородская обл., г. Нижний Новгород, Сормовский район, ул. Станционная, участок 497
52:18:0010098:ЗУ498	48	размещение гаражей для собственных нужд	Земли населённых пунктов	Нижегородская обл., г. Нижний Новгород, Сормовский район, ул. Станционная, участок 498
52:18:0010070:ЗУ499	31	размещение гаражей для собственных нужд	Земли населённых пунктов	Нижегородская обл., г. Нижний Новгород, Сормовский район, ул. Станционная, участок 499
*Образование данных земельных участков предусмотрено после исправления реестровой ошибки в местоположении границ земельного участка с кадастровым номером 52:18:0010068:12				

*Сведения о земельных участках, образуемых путем раздела с сохранением земельных участков, раздел которых осуществлен, в измененных границах, в границах зон планируемого размещения линейных объектов*

Кадастровый номер исходного земельного участка	Условный номер образуемого земельного участка	Площадь образуемого земельного участка, кв.м.	Вид разрешенного использования образуемого земельного участка	Площадь исходного земельного участка, кв.м.	Вид разрешенного использования исходного земельного участка	Категория земель	Адрес (описание местоположения)
52:18:00100 95:1097	52:18:00100 95:1097:3У1	1309	земельные участки (территории) общего пользования, транспорт	2 158	для организации строительных работ	Земли населённых пунктов	Нижегородская обл., г. Нижний Новгород, Сормовский район, ул. Дмитрия Павлова, участок 1
52:18:00100 95:88	52:18:00100 95:88:3У1	1927	земельные участки (территории) общего пользования, транспорт	4 120	под нежилое здание	Земли населённых пунктов	Нижегородская обл., г. Нижний Новгород, Сормовский район, ул. Щербакова, участок 1
52:18:00100 18:545	52:18:00100 18:545:3У1	1605	земельные участки (территории) общего пользования, транспорт	9 570	Коммунальное обслуживание	Земли населённых пунктов	Нижегородская обл., г. Нижний Новгород, Сормовский район, ул. Коминтерна, участок 1
52:18:00100 18:8	52:18:00100 18:8:3У1	5195	земельные участки (территории) общего пользования, транспорт	129695	Нефтехимическая промышленность	Земли населённых пунктов	Нижегородская обл., г. Нижний Новгород, Сормовский район, ул. Коминтерна, участок 1
52:18:00000 00	52:18:00000 00:29945:3У1	54	размещение гаражей для собственных нужд	68373	земельные участки (территории) общего пользования, транспорт	Земли населённых пунктов	Нижегородская обл., г. Нижний Новгород, Сормовский район, ул. Калашникова, ГСК № 3 по ул. Калашникова, участок 1

Кадастровый номер исходного земельного участка	Условный номер образуемого земельного участка	Площадь образуемого земельного участка, кв.м.	Вид разрешенного использования образуемого земельного участка	Площадь исходного земельного участка, кв.м.	Вид разрешенного использования исходного земельного участка	Категория земель	Адрес (описание местоположения)
52:18:000000:00:254	52:18:000000:00:254:ЗУ1	30491	земельные участки (территории) общего пользования, транспорт	170017	Железнодорожный транспорт	Земли населённых пунктов	Нижегородская обл., г. Нижний Новгород, Сормовский район, ул. Коминтерна, участок 1

*Перечень земельных участков, в границах зон планируемого размещения линейных объектов, на частях которых линейный объект может быть размещен на условиях сервитута/публичного сервитута или любым установленным в соответствии с законодательством Российской Федерации способом*

Кадастровый номер земельного участка	Обозначение части земельного участка	Площадь части земельного участка, кв.м.	Площадь земельного участка, кв.м.	Вид разрешенного использования земельного участка	Категория земель	Адрес (описание местоположения)
52:18:0010070:734	52:18:0010070:734/чзу1	188	4 053	под многоквартирный жилой дом	Земли населённых пунктов	Российская Федерация, Нижегородская обл., г. Нижний Новгород, Сормовский район, ул. Дмитрия Павлова, дом №10
52:18:0010095:90	52:18:0010095:90/чзу1	108	3 113	под многоквартирный дом	Земли населённых пунктов	Нижегородская обл., г. Нижний Новгород, Сормовский район, ул. Дмитрия Павлова, дом 4
52:18:00000000:216	52:18:0000000:216/чзу1	16265	27 895	для строительства дублера Сормовского шоссе и прокладки инженерных коммуникаций	Земли населённых пунктов	Нижегородская обл., г. Нижний Новгород, Сормовский район, от ул. Васенко до ул. Коминтерна (ул. Марксистская)
	52:18:0000000:216/чзу2	1785				

Кадастровый номер земельного участка	Обозначение части земельного участка	Площадь части земельного участка, кв.м.	Площадь земельного участка, кв.м.	Вид разрешенного использования земельного участка	Категория земель	Адрес (описание местоположения)
52:18:0000000:176	52:18:000000:176/чзу1	460	153 545	под автомобильную дорогу общего пользования	Земли населённых пунктов	Российская Федерация, Нижегородская обл., г. Нижний Новгород, Сормовский и Московский район, ул. Коминтерна, от Сормовского шоссе до ул. Свободы
	52:18:000000:176/чзу2	10154				
	52:18:000000:176/чзу3	469				
52:18:0000000:10003	52:18:000000:10003/чзу1	6988	208 342	занимаемый автомобильной дорогой общего пользования	Земли населённых пунктов	Российская Федерация, Нижегородская обл., г. Нижний Новгород, Московский район, Сормовское шоссе, от шоссе Московское до ул. Коминтерна
52:18:0000000:254	52:18:000000:254/чзу1	62	170017	Железнодорожный транспорт	Земли населённых пунктов	Нижегородская обл., г. Нижний Новгород, Сормовский район, в полосе отвода на направление Горький-Московский-Заволжье, уч. 2А
	52:18:000000:254/чзу2	539				
	52:18:000000:254/чзу3	1090				
	52:18:000000:254/чзу5	23				
Образование частей земельных участков, возможно любым установленным в соответствии с законодательством РФ способом, в том числе путем установления сервитута/публичного сервитута.						

*Перечень существующих земельных участков, расположенных в границах зон  
планируемого размещения линейных объектов, необходимых на период  
строительства линейных объектов*

Кадастровый номер земельного участка	Площадь земельного участка, кв.м.	Вид разрешенного использования *	Категория земель	Адрес
52:18:0000000:29884	1665	земельные участки (территории) общего пользования, транспорт	Земли населённых пунктов	Российская Федерация, Нижегородская область, город Нижний Новгород, переулок Проходной, Сормовский район, участок 1
52:18:0000000:29842	4064	земельные участки (территории) общего пользования, транспорт	Земли населённых пунктов	Российская Федерация, Нижегородская область, г. Нижний Новгород, ул. Баррикад, участок 2
52:18:0000000:29892	597	земельные участки (территории) общего пользования, транспорт	Земли населённых пунктов	Российская Федерация, Нижегородская область, город Нижний Новгород, улица Станционная, Сормовский район, участок 3
52:18:0010068:715	89	земельные участки (территории) общего пользования, транспорт	Земли населённых пунктов	Российская Федерация, Нижегородская область, г. Нижний Новгород, ул. Коминтерна, участок 4
52:18:0010095:2235	227	земельные участки (территории) общего пользования, транспорт	Земли населённых пунктов	Российская Федерация, Нижегородская область, город Нижний Новгород, улица Дмитрия Павлова, Сормовский район, участок 5
52:18:0010098:216	2127	земельные участки (территории) общего пользования, транспорт	Земли населённых пунктов	Российская Федерация, Нижегородская область, город Нижний Новгород, улица Щербакова, Сормовский район, участок 6
52:18:0000000:29839	695	земельные участки (территории) общего пользования, транспорт	Земли населённых пунктов	Российская Федерация, Нижегородская обл., г. Нижний Новгород, Сормовский район, ул.Щербакова, участок 7
52:18:0000000:29945	68373	земельные участки (территории) общего пользования, транспорт	Земли населённых пунктов	Российская Федерация, Нижегородская обл., г. Нижний Новгород, Сормовский район, по ул. Коминтерна, участок 8



Кадастровый номер земельного участка	Площадь земельного участка, кв.м.	Вид разрешенного использования *	Категория земель	Адрес
52:18:0010068:716	370	земельные участки (территории) общего пользования, транспорт	Земли населённых пунктов	Российская Федерация, Нижегородская обл., г. Нижний Новгород, Сормовский район, ул. Коминтерна, участок 9
52:18:0010068:713	2523	земельные участки (территории) общего пользования, транспорт	Земли населённых пунктов	Российская Федерация, Нижегородская область, город Нижний Новгород, район Сормовский, улица Коминтерна, участок 10
52:18:0000000:29838	396	земельные участки (территории) общего пользования, транспорт	Земли населённых пунктов	Российская Федерация, Нижегородская область, г. Нижний Новгород, ул. Коминтерна, участок 11
52:18:0000000:29840	953	земельные участки (территории) общего пользования, транспорт	Земли населённых пунктов	Российская Федерация, Нижегородская обл., г. Нижний Новгород, Сормовский район, ул. Коминтерна, участок 13
52:18:0010068:714	345	земельные участки (территории) общего пользования, транспорт	Земли населённых пунктов	Российская Федерация, Нижегородская область, г. Нижний Новгород, ул. Коминтерна, участок 14
52:18:0020010:961	8064	земельные участки (территории) общего пользования, транспорт	Земли населённых пунктов	Российская Федерация, Нижегородская обл., г. Нижний Новгород, Московский район, ш. Сормовское, участок 15
52:18:0000000:29872	105993	земельные участки (территории) общего пользования, транспорт	Земли населённых пунктов	Нижегородская область, г. Нижний Новгород, ул. Коминтерна, Сормовский район, участок 16
52:18:0000000:29844	3740	земельные участки (территории) общего пользования, транспорт	Земли населённых пунктов	Нижегородская обл., г. Нижний Новгород, Московский район, ул. Коминтерна, участок 17
52:18:0010018:547	3363	земельные участки (территории) общего	Земли населённых пунктов	Российская Федерация, Нижегородская область, г. Нижний Новгород, Московский район, ул. Коминтерна, участок 18

Кадастровый номер земельного участка	Площадь земельного участка, кв.м.	Вид разрешенного использования *	Категория земель	Адрес
		пользования, транспорт		
52:18:0010098:213	310	земельные участки (территории) общего пользования, транспорт	Земли населённых пунктов	Российская Федерация, Нижегородская область, г Нижний Новгород, ул Коминтерна, Сормовский район, участок 499
52:18:0010070:3	780	Под здание ателье по пошиву и ремонту швейных изделий	Земли населённых пунктов	Нижегородская обл., г. Нижний Новгород, Сормовский район, ул. Станционная, 62
52:18:0010070:9	105	под боксовые гаражи для хранения служебного транспорта	Земли населённых пунктов	Нижегородская обл., г. Нижний Новгород, Сормовский район, ул. Станционная, 64
52:18:0010070:1496	266	объекты придорожного сервиса, код 4.9.1	Земли населённых пунктов	-
52:18:0010070:23	307	Под административное здание	Земли населённых пунктов	Нижегородская обл., г. Нижний Новгород, Сормовский район, ул. Станционная, 60
52:18:0010070:711	595	Под нежилое здание с прилегающей территорией	Земли населённых пунктов	Нижегородская обл., г. Нижний Новгород, Сормовский район, ул. Дмитрия Павлова, 30
52:18:0010098:6	2212	под предприятия автосервиса	Земли населённых пунктов	Нижегородская обл., г. Нижний Новгород, Сормовский район, ул. Станционная, 58
52:18:0010098:55	3809	под коммунально-складские и производственные предприятия V класса вредности различного профиля, под здание гаража с прилегающей территорией	Земли населённых пунктов	Нижегородская область, г. Нижний Новгород, Сормовский район, ул. Станционная, 52 (литера К)
52:18:0010098:18	114	Под административно-складскую базу	Земли населённых пунктов	обл. Нижегородская, г. Нижний Новгород, р-н Сормовский, ул. Станционная, 52 (участок № 1)
52:18:0010098:200	28	размещение гаражей для собственных нужд	Земли населённых пунктов	Российская Федерация, Нижегородская область, город Нижний Новгород, Сормовский район, ул. Станционная, ГСК по ул. Станционная, гараж 38
52:18:0010098:199	24	размещение гаражей для собственных нужд	Земли населённых пунктов	Российская Федерация, Нижегородская область, город Нижний Новгород, Сормовский район, улица Станционная, ГСК по ул. Станционная, гараж 36

Кадастровый номер земельного участка	Площадь земельного участка, кв.м.	Вид разрешенного использования *	Категория земель	Адрес
52:18:0010098:208	25	размещение гаражей для собственных нужд	Земли населённых пунктов	Российская Федерация, Нижегородская обл., г. Нижний Новгород, Сормовский район, ул.Станционная, ГСК №1, гараж 35
52:18:0010098:196	31	размещение гаражей для собственных нужд	Земли населённых пунктов	Российская Федерация, Нижегородская область, г. Нижний Новгород, Сормовский район, ул.Станционная, ГСК по ул.Станционная, гараж № 44
52:18:0010098:203	30	размещение гаражей для собственных нужд	Земли населённых пунктов	Российская Федерация, Нижегородская область, г. Нижний Новгород, Сормовский район, ул. Станционная, ГСК по ул. Станционная, гараж №7
52:18:0010098:206	28	размещение гаражей для собственных нужд	Земли населённых пунктов	Российская Федерация, Нижегородская область, г. Нижний Новгород, Сормовский район, ул. Станционная, ГСК по ул. Станционная, гараж №31
52:18:0010098:209	30	размещение гаражей для собственных нужд	Земли населённых пунктов	Нижегородская область, г. Нижний Новгород, Сормовский район, ул. Станционная, ГСК по ул. Станционная, гараж №30
52:18:0010098:205	35	размещение гаражей для собственных нужд	Земли населённых пунктов	Российская Федерация, Нижегородская область, город Нижний Новгород, улица Станционная, Сормовский р-н, ГСК по ул. Станционная, гараж №29
52:18:0010098:202	42	размещение гаражей для собственных нужд	Земли населённых пунктов	Российская Федерация, Нижегородская область, город Нижний Новгород, Сормовский район, ул. Станционная, ГСК № 1, гараж № 33а
52:18:0010098:198	44	размещение гаражей для собственных нужд	Земли населённых пунктов	Российская Федерация, Нижегородская область, город Нижний Новгород, улица Станционная, ГСК № 1, гараж 22
52:18:0010098:201	50	размещение гаражей для собственных нужд	Земли населённых пунктов	Российская Федерация, Нижегородская область, город Нижний Новгород, Сормовский район, ул.Станционная, ГСК №1, гараж 1
52:18:0010098:54	328	под здание гаража с прилегающей территорией	Земли населённых пунктов	Нижегородская обл., г. Нижний Новгород, Сормовский район, ул. Щербакова, 28
52:18:0010098:53	710	под административное здание с прилегающей территорией	Земли населённых пунктов	Нижегородская обл., г. Нижний Новгород, Сормовский район, ул. Щербакова, 28
52:18:0010068:12	5641	под индивидуальные	Земли населённых пунктов	Российская Федерация, Нижегородская обл., г. Нижний

Кадастровый номер земельного участка	Площадь земельного участка, кв.м.	Вид разрешенного использования *	Категория земель	Адрес
		гаражи боксового типа		Новгород, Сормовский район, ул. Коминтерна, 45
52:18:0010068:28	6281	под существующие гаражи для личных автомашин и проездов	Земли населённых пунктов	Российская Федерация, Нижегородская обл., г. Нижний Новгород, Сормовский район, ул. Коминтерна
52:18:0010068:29	1675	под существующие гаражи для личных автомашин с проездами	Земли населённых пунктов	Нижегородская обл., г. Нижний Новгород, Сормовский район, по ул. Коминтерна (между территорией МП "Спецавтопредприятие" и железнодорожными путями)
52:18:0020010:357	230	под нежилое здание (кузница на территории завода)	Земли населённых пунктов	Нижегородская обл., г. Нижний Новгород, Московский район, по Сормовскому шоссе, 24, корпус 7 (литера ПП)
52:18:0020043:23	21000	Земельные участки (территории) общего пользования	Земли населённых пунктов	Нижегородская обл., г. Нижний Новгород, Московский район, Бурнаковская низина, в 100 метрах к востоку от здания №41А по ул. Коминтерна
52:18:0020043:26	1876	под размещение временного объекта - парковка автотранспорта, без права возведения объектов капитального строительства	Земли населённых пунктов	Нижегородская обл., г. Нижний Новгород, Московский район, ул. Коминтерна, между домами №29 и №30 (земельный участок №2)
52:18:0020043:28	40190	для размещения временного объекта - полигон для складирования снега, без права возведения объектов капитального строительства	Земли населённых пунктов	Нижегородская обл., г. Нижний Новгород, Московский район, в 80 метрах от д. 31 по ул. Коминтерна
52:18:0010019:1264	540	автомобильные мойки	Земли населённых пунктов	Российская Федерация, Нижегородская обл., г. Нижний Новгород, Сормовский район, по ул. Щербакова
52:18:0010019:1265	411	-	Земли населённых пунктов	Российская Федерация, Нижегородская обл., г. Нижний Новгород, Сормовский район, по ул. Щербакова
52:18:0010068:628	30	размещение гаражей для собственных нужд	Земли населённых пунктов	-

Кадастровый номер земельного участка	Площадь земельного участка, кв.м.	Вид разрешенного использования *	Категория земель	Адрес
52:18:0010068:608	31	размещение гаражей для собственных нужд	Земли населённых пунктов	Нижегородская область, г Нижний Новгород, ул Коминтерна, ГК «Варя», гараж № 241
52:18:0010068:586	31	размещение гаражей для собственных нужд	Земли населённых пунктов	Российская Федерация, Нижегородская область, г Нижний Новгород, ул Коминтерна, ГК «Варя», гараж № 243
52:18:0010068:603	31	размещение гаражей для собственных нужд	Земли населённых пунктов	Российская Федерация, Нижегородская область, город Нижний Новгород, ул ица Коминтерна, ГК «Варя», гараж № 245
52:18:0010068:595	28	размещение гаражей для собственных нужд	Земли населённых пунктов	Российская Федерация, Нижегородская область, г Нижний Новгород, ул Коминтерна, ГК «Варя», гараж № 253
52:18:0010068:570	28	размещение гаражей для собственных нужд	Земли населённых пунктов	Российская Федерация, Нижегородская область, г Нижний Новгород, ул. Коминтерна, ГК «Варя», гараж № 254
52:18:0010068:568	27	размещение гаражей для собственных нужд	Земли населённых пунктов	Российская Федерация, Нижегородская область, г Нижний Новгород, ул Коминтерна, ГК «Варя», гараж № 273
52:18:0010068:619	29	размещение гаражей для собственных нужд	Земли населённых пунктов	Российская Федерация, Нижегородская область, г. Нижний Новгород, ул. Коминтерна, ГК «Варя», гараж № 276
52:18:0010068:576	29	размещение гаражей для собственных нужд	Земли населённых пунктов	Российская Федерация, Нижегородская область, г Нижний Новгород, ул. Коминтерна, ГК «Варя», гараж № 279
52:18:0010068:606	29	размещение гаражей для собственных нужд	Земли населённых пунктов	Российская Федерация, Нижегородская область, город Нижний Новгород, ул ица Коминтерна, ГК «Варя», гараж № 285
52:18:0010068:569	33	размещение гаражей для собственных нужд	Земли населённых пунктов	Российская Федерация, Нижегородская область, г Нижний Новгород, ул. Коминтерна, ГК «Варя», гараж № 210
52:18:0010068:567	68	размещение гаражей для собственных нужд	Земли населённых пунктов	Российская Федерация, Нижегородская область, г Нижний Новгород, ул Коминтерна, ГК «Варя», гараж № 218
52:18:0010068:579	38	размещение гаражей для собственных нужд	Земли населённых пунктов	Российская Федерация, Нижегородская область, г Нижний Новгород, ул Коминтерна, ГК «Варя», гараж № 225
52:18:0010068:590	23	размещение гаражей для собственных нужд	Земли населённых пунктов	Российская Федерация, Нижегородская область, г Нижний Новгород, ул Коминтерна, ГК «Варя», гараж № 228

Кадастровый номер земельного участка	Площадь земельного участка, кв.м.	Вид разрешенного использования *	Категория земель	Адрес
52:18:0010068:572	27	размещение гаражей для собственных нужд	Земли населённых пунктов	Российская Федерация, Нижегородская область, г Нижний Новгород, ул Коминтерна, ГК «Варя», гараж № 291
52:18:0010068:610	25	размещение гаражей для собственных нужд	Земли населённых пунктов	Российская Федерация, Нижегородская область, г Нижний Новгород, ул Коминтерна, ГК «Варя», гараж № 294
52:18:0010068:563	29	размещение гаражей для собственных нужд	Земли населённых пунктов	Российская Федерация, Нижегородская область, г Нижний Новгород, ул Коминтерна, ГК «Варя», гараж № 74
52:18:0010068:618	30	размещение гаражей для собственных нужд	Земли населённых пунктов	Российская Федерация, Нижегородская область, город Нижний Новгород, улица Коминтерна, ГК «Варя», гараж № 72
52:18:0010068:612	30	размещение гаражей для собственных нужд	Земли населённых пунктов	Российская Федерация, Нижегородская область, г Нижний Новгород, ул Коминтерна, ГК «Варя», гараж № 62
52:18:0010068:558	27	размещение гаражей для собственных нужд	Земли населённых пунктов	Российская Федерация, Нижегородская область, город Нижний Новгород, ул. Коминтерна, ГК "Варя", гараж № 24
52:18:0010068:623	28	размещение гаражей для собственных нужд	Земли населённых пунктов	Российская Федерация, Нижегородская область, город Нижний Новгород, улица Коминтерна, ГК «Варя», гараж №36
52:18:0010068:624	27	размещение гаражей для собственных нужд	Земли населённых пунктов	Российская Федерация, Нижегородская область, г Нижний Новгород, ул Коминтерна, ГК «Варя», гараж № 248
52:18:0010068:592	28	размещение гаражей для собственных нужд	Земли населённых пунктов	Российская Федерация, Нижегородская область, г. Нижний Новгород, ул. Коминтерна, Гаражный кооператив «Варя», гараж № 277
52:18:0010068:594	28	размещение гаражей для собственных нужд	Земли населённых пунктов	Российская Федерация, обл Нижегородская, г Нижний Новгород, ул Коминтерна, ГК «Варя», гараж № 7
52:18:0010068:692	28	размещение гаражей для собственных нужд	Земли населённых пунктов	Нижегородская область, г Нижний Новгород, ул Коминтерна, ГК «Варя», гараж № 211
52:18:0010068:694	29	размещение гаражей для собственных нужд	Земли населённых пунктов	Российская Федерация, Нижегородская область, город Нижний Новгород, улица Коминтерна, ГК «Варя», гараж № 267
52:18:0010068:556	28	размещение гаражей для собственных нужд	Земли населённых пунктов	Российская Федерация, обл Нижегородская, г Нижний

Кадастровый номер земельного участка	Площадь земельного участка, кв.м.	Вид разрешенного использования *	Категория земель	Адрес
				Новгород, ул Коминтерна, ГК «Варя», гараж № 278
52:18:0010068:597	29	размещение гаражей для собственных нужд	Земли населённых пунктов	Российская Федерация, Нижегородская область, город Нижний Новгород, улица Коминтерна, ГК «Варя», гараж № 54
52:18:0010068:602	27	размещение гаражей для собственных нужд	Земли населённых пунктов	Российская Федерация, Нижегородская область, город Нижний Новгород, улица Коминтерна, ГК «Варя», гараж № 18
52:18:0010068:604	27	размещение гаражей для собственных нужд	Земли населённых пунктов	Российская Федерация, Нижегородская область, город Нижний Новгород, улица Коминтерна, ГК «Варя», гараж № 212
52:18:0010068:605	31	размещение гаражей для собственных нужд	Земли населённых пунктов	Российская Федерация, Нижегородская область, г Нижний Новгород, ул Коминтерна, ГК «Варя», гараж № 255
52:18:0010068:607	28	размещение гаражей для собственных нужд	Земли населённых пунктов	Российская Федерация, Нижегородская область, г Нижний Новгород, ул Коминтерна, ГК «Варя», гараж № 67
52:18:0010068:609	31	размещение гаражей для собственных нужд	Земли населённых пунктов	Нижегородская область, г Нижний Новгород, ул Коминтерна, ГК «Варя», гараж № 217
52:18:0010068:611	34	размещение гаражей для собственных нужд	Земли населённых пунктов	Российская Федерация, Нижегородская область, г Нижний Новгород, ул Коминтерна, ГК «Варя», гараж № 215
52:18:0010068:613	29	размещение гаражей для собственных нужд	Земли населённых пунктов	Российская Федерация, Нижегородская область, город Нижний Новгород, улица Коминтерна, ГК «Варя», гараж № 84
52:18:0010068:584	43	размещение гаражей для собственных нужд	Земли населённых пунктов	Российская Федерация, Нижегородская область, г Нижний Новгород, ул Коминтерна, ГК «Варя», гараж № 82а
52:18:0010068:580	35	размещение гаражей для собственных нужд	Земли населённых пунктов	Нижегородская область, г Нижний Новгород, ул Коминтерна, ГК «Варя», гараж № 2
52:18:0010068:574	40	размещение гаражей для собственных нужд	Земли населённых пунктов	Российская Федерация, Нижегородская обл., г. Нижний Новгород, ул. Коминтерна, ГК "Варя", гараж № 1а
52:18:0010068:564	28	размещение гаражей для собственных нужд	Земли населённых пунктов	Российская Федерация, Нижегородская область, г Нижний Новгород, ул Коминтерна, ГК «Варя», гараж № 8
52:18:0010068:585	28	размещение гаражей для собственных нужд	Земли населённых пунктов	Российская Федерация, Нижегородская область, г Нижний Новгород, ул Коминтерна, ГК Варя, гараж № 9

Кадастровый номер земельного участка	Площадь земельного участка, кв.м.	Вид разрешенного использования *	Категория земель	Адрес
52:18:0010068:571	28	размещение гаражей для собственных нужд	Земли населённых пунктов	Российская Федерация, Нижегородская область, г Нижний Новгород, ул Коминтерна, ГК «Варя», гараж № 66
52:18:0010068:582	27	размещение гаражей для собственных нужд	Земли населённых пунктов	Нижегородская область обл., г. Нижний Новгород, тер. ГСК Варя ул. Коминтерна 45, гараж № 57
52:18:0010068:557	30	размещение гаражей для собственных нужд	Земли населённых пунктов	Российская Федерация, Нижегородская область, городской округ город Нижний Новгород, город Нижний Новгород, Сормовский район, улица Коминтерна, ГК «Варя», гараж 59
52:18:0010068:575	28	размещение гаражей для собственных нужд	Земли населённых пунктов	Российская Федерация, Нижегородская область, г Нижний Новгород, ул Коминтерна, ГК «Варя», гараж № 25
52:18:0010068:573	33	размещение гаражей для собственных нужд	Земли населённых пунктов	Российская Федерация, Нижегородская область, г Нижний Новгород, ул Коминтерна, ГК «Варя», гараж № 22
52:18:0010068:562	28	размещение гаражей для собственных нужд	Земли населённых пунктов	Российская Федерация, Нижегородская область, город Нижний Новгород, улица Коминтерна, ГК "Варя", гараж №19
52:18:0010068:591	28	размещение гаражей для собственных нужд	Земли населённых пунктов	Российская Федерация, Нижегородская область, г Нижний Новгород, ул Коминтерна, ГК «Варя», гараж № 27
52:18:0010068:640	30	размещение гаражей для собственных нужд	Земли населённых пунктов	Российская Федерация, Нижегородская область, город Нижний Новгород, ГСК «ГК-25 «Сормово», гараж 20
52:18:0010068:630	28	размещение гаражей для собственных нужд	Земли населённых пунктов	Российская Федерация, Нижегородская область, город Нижний Новгород, ГСК «ГК-25 «Сормово», гараж 12
52:18:0010068:631	29	размещение гаражей для собственных нужд	Земли населённых пунктов	Российская Федерация, Нижегородская область, г Нижний Новгород, ГСК «ГК-25 «Сормово», гараж 11
52:18:0010068:578	30	размещение гаражей для собственных нужд	Земли населённых пунктов	Российская Федерация, Нижегородская область, г Нижний Новгород, ул Коминтерна, ГК «Варя», гараж № 208
52:18:0010068:588	33	размещение гаражей для собственных нужд	Земли населённых пунктов	Российская Федерация, Нижегородская область, г Нижний Новгород, ул Коминтерна, ГК «Варя», гараж № 213
52:18:0010068:560	27	размещение гаражей для собственных нужд	Земли населённых пунктов	Российская Федерация, Нижегородская область, г Нижний Новгород, ул Коминтерна, ГК «Варя», гараж № 252



Кадастровый номер земельного участка	Площадь земельного участка, кв.м.	Вид разрешенного использования *	Категория земель	Адрес
52:18:0010068:614	28	размещение гаражей для собственных нужд	Земли населённых пунктов	Российская Федерация, Нижегородская область, город Нижний Новгород, улица Коминтерна, ГК «Варя», гараж №249
52:18:0010068:615	33	размещение гаражей для собственных нужд	Земли населённых пунктов	Российская Федерация, Нижегородская область, город Нижний Новгород, улица Коминтерна, ГК «Варя», гараж №258
52:18:0010068:616	34	размещение гаражей для собственных нужд	Земли населённых пунктов	Российская Федерация, Нижегородская область, г. Нижний Новгород, ул. Коминтерна, ГК «Варя», гараж № 122
52:18:0010068:617	28	размещение гаражей для собственных нужд	Земли населённых пунктов	Российская Федерация, Нижегородская область, город Нижний Новгород, улица Коминтерна, ГК «Варя», гараж № 85
52:18:0010068:566	32	размещение гаражей для собственных нужд	Земли населённых пунктов	Российская Федерация, Нижегородская область, г Нижний Новгород, ул Коминтерна, ГК «Варя», гараж № 46
52:18:0010068:577	32	размещение гаражей для собственных нужд	Земли населённых пунктов	Российская Федерация, Нижегородская область, город Нижний Новгород, ул. Коминтерна, ГК «Варя», гараж № 39
52:18:0010068:587	34	размещение гаражей для собственных нужд	Земли населённых пунктов	Российская Федерация, Нижегородская область, г Нижний Новгород, ул Коминтерна, ГК «Варя», гараж № 3
52:18:0010068:561	28	размещение гаражей для собственных нужд	Земли населённых пунктов	Российская Федерация, Нижегородская область, г Нижний Новгород, ул Коминтерна, ГК «Варя», гараж № 222
52:18:0010068:565	35	размещение гаражей для собственных нужд	Земли населённых пунктов	Российская Федерация, Нижегородская область, г Нижний Новгород, ул Коминтерна, ГК «Варя», гараж № 224
52:18:0010068:554	25	размещение гаражей для собственных нужд	Земли населённых пунктов	Российская Федерация, Нижегородская область, г Нижний Новгород, ул Коминтерна, ГК «Варя», гараж № 264
52:18:0010068:627	29	размещение гаражей для собственных нужд	Земли населённых пунктов	Российская Федерация, Нижегородская область, город Нижний Новгород, улица Коминтерна, ГК «Варя», гараж № 267
52:18:0010068:589	29	размещение гаражей для собственных нужд	Земли населённых пунктов	Российская Федерация, Нижегородская область, г Нижний Новгород, ул Коминтерна, ГК «Варя», гараж № 265

Кадастровый номер земельного участка	Площадь земельного участка, кв.м.	Вид разрешенного использования *	Категория земель	Адрес
52:18:0010068:583	27	размещение гаражей для собственных нужд	Земли населённых пунктов	Российская Федерация, Нижегородская область, г Нижний Новгород, ул Коминтерна, ГК «Варя», гараж № 275
52:18:0010068:581	28	размещение гаражей для собственных нужд	Земли населённых пунктов	Российская Федерация, Нижегородская область, г Нижний Новгород, ул Коминтерна, ГК «Варя», гараж № 286
52:18:0010068:620	38	размещение гаражей для собственных нужд	Земли населённых пунктов	Нижегородская область, г Нижний Новгород, ул Коминтерна, ГК «Варя», гараж № 260
52:18:0010068:596	32	размещение гаражей для собственных нужд	Земли населённых пунктов	Российская Федерация, Нижегородская область, город Нижний Новгород, ГСК «ГК-25 «Сормово», гараж 101
52:18:0020010:45	115	Под погрузочную платформу	Земли населённых пунктов	обл. Нижегородская, г. Нижний Новгород, р-н Московский, шоссе Сормовское, 24 (литера 45)
52:18:0010068:622	35	размещение гаражей для собственных нужд	Земли населённых пунктов	Российская Федерация, Нижегородская обл., г. Нижний Новгород, Сормовский район, ул. Коминтерна, 45

\* Проектом межевания территории предусмотрено изменение видов разрешенного использования существующих земельных участков, расположенных в границах зоны планируемого размещения линейных объектов, на «земельные участки (территории) общего пользования, транспорт».

В границах зон планируемого размещения линейного объекта предусмотрено изъятие существующих земельных участков, а также образуемых земельных участков, в соответствии с пунктом 2 статьи 49 Земельного кодекса Российской Федерации. Земельные участки, образуемые под объектами капитального строительства, будут переданы собственникам зданий с целью дальнейшего их изъятия и предоставления для размещения линейного объекта.

*Перечень и сведения о земельных участках, в отношении которых предполагаются резервирование или изъятие для государственных и муниципальных нужд, в границах зон планируемого размещения линейных объектов*

Обозначение земельного участка	Площадь земельного участка, кв.м.	Вид разрешенного использования земельного участка	Категория земель	Адрес (описание местоположения)
52:18:0010070:9	105	под боксовые гаражи для хранения служебного транспорта	земли населенных пунктов	Нижегородская обл., г. Нижний Новгород, Сормовский район, ул. Станционная, 64

Обозначение земельного участка	Площадь земельного участка, кв.м.	Вид разрешенного использования земельного участка	Категория земель	Адрес (описание местоположения)
52:18:0010070:1496	266	объекты придорожного сервиса, код 4.9.1	земли населенных пунктов	Сормовский район, в районе ул. Станционная, 64
52:18:0010070:23	307	Под административное здание	земли населенных пунктов	Нижегородская обл., г. Нижний Новгород, Сормовский район, ул. Станционная, 60
52:18:0010098:55	3809	под коммунально-складские и производственные предприятия V класса вредности различного профиля, под здание гаража с прилегающей территорией	земли населенных пунктов	Нижегородская область, г. Нижний Новгород, Сормовский район, ул. Станционная, 52 (литера К)
52:18:0010098:200	28	размещение гаражей для собственных нужд	земли населенных пунктов	Российская Федерация, Нижегородская область, город Нижний Новгород, Сормовский район, ул. Станционная, ГСК по ул.Станционная, гараж 38
52:18:0010098:199	24	размещение гаражей для собственных нужд	земли населенных пунктов	Российская Федерация, Нижегородская область, город Нижний Новгород, Сормовский район, улица Станционная, ГСК по ул. Станционная, гараж 36
52:18:0010098:208	25	размещение гаражей для собственных нужд	земли населенных пунктов	Российская Федерация, Нижегородская обл., г. Нижний Новгород, Сормовский район, ул.Станционная, ГСК №1, гараж 35
52:18:0010098:196	31	размещение гаражей для собственных нужд	земли населенных пунктов	Российская Федерация, Нижегородская область, г. Нижний Новгород, Сормовский район, ул.Станционная, ГСК по ул.Станционная, гараж № 44
52:18:0010098:202	42	размещение гаражей для собственных нужд	земли населенных пунктов	Российская Федерация, Нижегородская область, город Нижний Новгород, Сормовский район, ул. Станционная, ГСК № 1, гараж № 33а
52:18:0010098:205	35	Размещение гаражей для собственных нужд	земли населенных пунктов	Российская Федерация, Нижегородская область, город Нижний Новгород, улица Станционная,

Обозначение земельного участка	Площадь земельного участка, кв.м.	Вид разрешенного использования земельного участка	Категория земель	Адрес (описание местоположения)
				Сормовский р-н, ГСК по ул. Станционная, гараж №29
52:18:0010098:209	30	размещение гаражей для собственных нужд	земли населенных пунктов	Нижегородская область, г. Нижний Новгород, Сормовский район, ул. Станционная, ГСК по ул. Станционная, гараж №30
52:18:0010098:206	28	Размещение гаражей для собственных нужд	земли населенных пунктов	Российская Федерация, Нижегородская область, г. Нижний Новгород, Сормовский район, ул. Станционная, ГСК по ул. Станционная, гараж №31
52:18:0010098:203	30	размещение гаражей для собственных нужд	земли населенных пунктов	Российская Федерация, Нижегородская область, г. Нижний Новгород, Сормовский район, ул. Станционная, ГСК по ул. Станционная, гараж №7
52:18:0010098:198	44	размещение гаражей для собственных нужд	земли населенных пунктов	Российская Федерация, Нижегородская область, город Нижний Новгород, улица Станционная, ГСК № 1, гараж 22
52:18:0010098:54	328	под здание гаража с прилегающей территорией	земли населенных пунктов	Нижегородская обл., г. Нижний Новгород, Сормовский район, ул. Щербакова, 28
52:18:0010098:201	50	размещение гаражей для собственных нужд	земли населенных пунктов	Российская Федерация, Нижегородская область, город Нижний Новгород, Сормовский район, ул. Станционная, ГСК №1, гараж 1
52:18:0010098:53	710	под административное здание с прилегающей территорией	земли населенных пунктов	Нижегородская обл., г. Нижний Новгород, Сормовский район, ул. Щербакова, 28
52:18:0010019:1265	411	-	земли населенных пунктов	Российская Федерация, Нижегородская обл., г. Нижний Новгород, Сормовский район, по ул. Щербакова
52:18:0010068:616	34	размещение гаражей для собственных нужд	земли населенных пунктов	Российская Федерация, Нижегородская область, г. Нижний Новгород, ул. Коминтерна, ГК «Варя», гараж № 122
52:18:0010068:613	29	размещение гаражей для собственных нужд	земли населенных пунктов	Российская Федерация, Нижегородская область, город Нижний Новгород,

Обозначение земельного участка	Площадь земельного участка, кв.м.	Вид разрешенного использования земельного участка	Категория земель	Адрес (описание местоположения)
				улица Коминтерна, ГК «Варя», гараж № 84
52:18:0010068:617	28	размещение гаражей для собственных нужд	земли населенных пунктов	Российская Федерация, Нижегородская область, город Нижний Новгород, улица Коминтерна, ГК «Варя», гараж № 85
52:18:0010068:584	43	размещение гаражей для собственных нужд	земли населенных пунктов	Российская Федерация, Нижегородская область, г Нижний Новгород, ул Коминтерна, ГК «Варя», гараж № 82а
52:18:0010068:566	32	размещение гаражей для собственных нужд	земли населенных пунктов	Российская Федерация, Нижегородская область, г Нижний Новгород, ул Коминтерна, ГК «Варя», гараж № 46
52:18:0010068:563	29	размещение гаражей для собственных нужд	земли населенных пунктов	Российская Федерация, Нижегородская область, г Нижний Новгород, ул Коминтерна, ГК «Варя», гараж № 74
52:18:0010068:618	30	размещение гаражей для собственных нужд	земли населенных пунктов	Российская Федерация, Нижегородская область, город Нижний Новгород, улица Коминтерна, ГК «Варя», гараж № 72
52:18:0010068:607	28	размещение гаражей для собственных нужд	земли населенных пунктов	Российская Федерация, Нижегородская область, г Нижний Новгород, ул Коминтерна, ГК «Варя», гараж № 67
52:18:0010068:571	28	размещение гаражей для собственных нужд	земли населенных пунктов	Российская Федерация, Нижегородская область, г Нижний Новгород, ул Коминтерна, ГК «Варя», гараж № 66
52:18:0010068:597	29	размещение гаражей для собственных нужд	земли населенных пунктов	Российская Федерация, Нижегородская область, город Нижний Новгород, улица Коминтерна, ГК «Варя», гараж № 54
52:18:0010068:582	27	размещение гаражей для собственных нужд	земли населенных пунктов	Нижегородская область обл., г. Нижний Новгород, тер. ГСК Варя ул. Коминтерна 45, гараж № 57
52:18:0010068:557	30	Размещение гаражей для собственных нужд	земли населенных пунктов	Российская Федерация, Нижегородская область, городской округ город Нижний Новгород, город Нижний Новгород, Сормовский район, улица

Обозначение земельного участка	Площадь земельного участка, кв.м.	Вид разрешенного использования земельного участка	Категория земель	Адрес (описание местоположения)
				Коминтерна, ГК «Варя», гараж 59
52:18:0010068:612	30	размещение гаражей для собственных нужд	земли населенных пунктов	Российская Федерация, Нижегородская область, г Нижний Новгород, ул Коминтерна, ГК «Варя», гараж № 62
52:18:0010068:577	32	размещение гаражей для собственных нужд	земли населенных пунктов	Российская Федерация, Нижегородская область, город Нижний Новгород, ул. Коминтерна, ГК «Варя», гараж № 39
52:18:0010068:591	28	размещение гаражей для собственных нужд	земли населенных пунктов	Российская Федерация, Нижегородская область, г Нижний Новгород, ул Коминтерна, ГК «Варя», гараж № 27
52:18:0010068:575	28	размещение гаражей для собственных нужд	земли населенных пунктов	Российская Федерация, Нижегородская область, г Нижний Новгород, ул Коминтерна, ГК «Варя», гараж № 25
52:18:0010068:558	27	размещение гаражей для собственных нужд	земли населенных пунктов	Российская Федерация, Нижегородская область, город Нижний Новгород, ул. Коминтерна, ГК "Варя", гараж № 24
52:18:0010068:573	33	размещение гаражей для собственных нужд	земли населенных пунктов	Российская Федерация, Нижегородская область, город Нижний Новгород, ул. Коминтерна, ГК "Варя", гараж № 22
52:18:0010068:574	40	размещение гаражей для собственных нужд	земли населенных пунктов	Российская Федерация, Нижегородская обл., г. Нижний Новгород, ул. Коминтерна, ГК "Варя", гараж № 1а
52:18:0010068:580	35	размещение гаражей для собственных нужд	земли населенных пунктов	Нижегородская область, г Нижний Новгород, ул Коминтерна, ГК «Варя», гараж № 2
52:18:0010068:587	34	размещение гаражей для собственных нужд	земли населенных пунктов	Российская Федерация, Нижегородская область, г Нижний Новгород, ул Коминтерна, ГК «Варя», гараж № 3
52:18:0010068:594	28	размещение гаражей для собственных нужд	земли населенных пунктов	Российская Федерация, обл Нижегородская, г Нижний Новгород, ул Коминтерна, ГК «Варя», гараж № 7
52:18:0010068:564	28	размещение гаражей для собственных нужд	земли населенных пунктов	Российская Федерация, Нижегородская область, г Нижний Новгород, ул

Обозначение земельного участка	Площадь земельного участка, кв.м.	Вид разрешенного использования земельного участка	Категория земель	Адрес (описание местоположения)
				Коминтерна, ГК «Варя», гараж № 8
52:18:0010068:585	28	размещение гаражей для собственных нужд	земли населенных пунктов	Российская Федерация, Нижегородская область, г Нижний Новгород, ул Коминтерна, ГК Варя, гараж № 9
52:18:0010068:602	27	размещение гаражей для собственных нужд	земли населенных пунктов	Российская Федерация, Нижегородская область, город Нижний Новгород, улица Коминтерна, ГК «Варя», гараж № 18
52:18:0010068:562	28	размещение гаражей для собственных нужд	земли населенных пунктов	Российская Федерация, Нижегородская область, город Нижний Новгород, улица Коминтерна, ГК "Варя", гараж №19
52:18:0010068:608	31	размещение гаражей для собственных нужд	земли населенных пунктов	Нижегородская область, г Нижний Новгород, ул Коминтерна, ГК «Варя», гараж № 241
52:18:0010068:586	31	размещение гаражей для собственных нужд	земли населенных пунктов	Российская Федерация, Нижегородская область, г Нижний Новгород, ул Коминтерна, ГК «Варя», гараж № 243
52:18:0010068:603	31	размещение гаражей для собственных нужд	земли населенных пунктов	Российская Федерация, Нижегородская область, город Нижний Новгород, улица Коминтерна, ГК «Варя», гараж № 245
52:18:0010068:578	30	размещение гаражей для собственных нужд	земли населенных пунктов	Российская Федерация, Нижегородская область, г Нижний Новгород, ул Коминтерна, ГК «Варя», гараж № 208
52:18:0010068:569	33	размещение гаражей для собственных нужд	земли населенных пунктов	Российская Федерация, Нижегородская область, г Нижний Новгород, ул. Коминтерна, ГК «Варя», гараж № 210
52:18:0010068:604	27	размещение гаражей для собственных нужд	земли населенных пунктов	Российская Федерация, Нижегородская область, город Нижний Новгород, улица Коминтерна, ГК «Варя», гараж № 212
52:18:0010068:588	33	размещение гаражей для собственных нужд	земли населенных пунктов	Нижегородская область, г Нижний Новгород, ул Коминтерна, ГК «Варя», гараж № 213
52:18:0010068:611	34	размещение гаражей для собственных нужд	земли населенных пунктов	Российская Федерация, Нижегородская область, г Нижний Новгород, ул

Обозначение земельного участка	Площадь земельного участка, кв.м.	Вид разрешенного использования земельного участка	Категория земель	Адрес (описание местоположения)
				Коминтерна, ГК «Варя», гараж № 215
52:18:0010068:609	31	размещение гаражей для собственных нужд	земли населенных пунктов	Нижегородская область, г Нижний Новгород, ул Коминтерна, ГК «Варя», гараж № 217
52:18:0010068:567	68	размещение гаражей для собственных нужд	земли населенных пунктов	Российская Федерация, Нижегородская область, г Нижний Новгород, ул Коминтерна, ГК «Варя», гараж № 218
52:18:0010068:561	28	размещение гаражей для собственных нужд	земли населенных пунктов	Российская Федерация, Нижегородская область, г Нижний Новгород, ул Коминтерна, ГК «Варя», гараж № 222
52:18:0010068:565	35	размещение гаражей для собственных нужд	земли населенных пунктов	Российская Федерация, Нижегородская область, г Нижний Новгород, ул Коминтерна, ГК «Варя», гараж № 224
52:18:0010068:579	38	размещение гаражей для собственных нужд	земли населенных пунктов	Российская Федерация, Нижегородская область, г Нижний Новгород, ул Коминтерна, ГК «Варя», гараж № 225
52:18:0010068:596	32	размещение гаражей для собственных нужд	земли населенных пунктов	Российская Федерация, Нижегородская область, город Нижний Новгород, ГСК «ГК-25 «Сормово», гараж 101
52:18:0010068:614	28	размещение гаражей для собственных нужд	земли населенных пунктов	Российская Федерация, Нижегородская область, город Нижний Новгород, улица Коминтерна, ГК «Варя», гараж №249
52:18:0010068:560	27	размещение гаражей для собственных нужд	земли населенных пунктов	Российская Федерация, Нижегородская область, город Нижний Новгород, ул. Коминтерна, ГК «Варя», гараж № 252
52:18:0010068:595	28	размещение гаражей для собственных нужд	земли населенных пунктов	Российская Федерация, Нижегородская область, г Нижний Новгород, ул Коминтерна, ГК «Варя», гараж № 253
52:18:0010068:570	28	размещение гаражей для собственных нужд	земли населенных пунктов	Российская Федерация, Нижегородская область, г Нижний Новгород, ул. Коминтерна, ГК «Варя», гараж № 254



Обозначение земельного участка	Площадь земельного участка, кв.м.	Вид разрешенного использования земельного участка	Категория земель	Адрес (описание местоположения)
52:18:0010068:605	31	размещение гаражей для собственных нужд	земли населенных пунктов	Российская Федерация, Нижегородская область, г Нижний Новгород, ул Коминтерна, ГК «Варя», гараж № 255
52:18:0010068:615	33	размещение гаражей для собственных нужд	земли населенных пунктов	Российская Федерация, Нижегородская область, город Нижний Новгород, улица Коминтерна, ГК «Варя», гараж №258
52:18:0010068:620	38	размещение гаражей для собственных нужд	земли населенных пунктов	Нижегородская область, г Нижний Новгород, ул Коминтерна, ГК «Варя», гараж № 260
52:18:0010068:554	25	размещение гаражей для собственных нужд	земли населенных пунктов	Российская Федерация, Нижегородская область, г. Нижний Новгород, Сормовский район, ул. Коминтерна, ГК «Варя», гараж 264
52:18:0010068:589	29	размещение гаражей для собственных нужд	земли населенных пунктов	Российская Федерация, Нижегородская область, город Нижний Новгород, улица Коминтерн,ГК «Варя», гараж № 265
52:18:0010068:568	27	размещение гаражей для собственных нужд	земли населенных пунктов	Российская Федерация, Нижегородская область, г Нижний Новгород, ул Коминтерна, ГК «Варя», гараж № 273
52:18:0010068:583	27	размещение гаражей для собственных нужд	земли населенных пунктов	Российская Федерация,Нижегородская область, г Нижний Новгород, ул Коминтерна, ГК «Варя», гараж № 275
52:18:0010068:619	29	размещение гаражей для собственных нужд	земли населенных пунктов	Российская Федерация, Нижегородская область, г. Нижний Новгород, ул. Коминтерна, ГК «Варя», гараж № 276
52:18:0010068:592	28	размещение гаражей для собственных нужд	земли населенных пунктов	Российская Федерация, Нижегородская область, г. Нижний Новгород, ул. Коминтерна, Гаражный кооператив «Варя», гараж № 277
52:18:0010068:556	28	размещение гаражей для собственных нужд	земли населенных пунктов	Российская Федерация, Нижегородская область, город Нижний Новгород, улица Коминтерна, ГК «Варя», гараж № 278

Обозначение земельного участка	Площадь земельного участка, кв.м.	Вид разрешенного использования земельного участка	Категория земель	Адрес (описание местоположения)
52:18:0010068:576	29	размещение гаражей для собственных нужд	земли населенных пунктов	Российская Федерация, Нижегородская область, г Нижний Новгород, ул. Коминтерна, ГК «Варя», гараж № 279
52:18:0010068:606	27	размещение гаражей для собственных нужд	земли населенных пунктов	Российская Федерация, Нижегородская область, город Нижний Новгород, улица Коминтерна, ГК «Варя», гараж № 285
52:18:0010068:581	28	Размещение гаражей для собственных нужд	земли населенных пунктов	Российская Федерация, Нижегородская область, город Нижний Новгород, улица Коминтерна ГК «Варя», гараж № 286
52:18:0010068:572	27	размещение гаражей для собственных нужд	земли населенных пунктов	Российская Федерация, Нижегородская область, г Нижний Новгород, ул Коминтерна, ГК «Варя», гараж № 291
52:18:0010068:610	25	размещение гаражей для собственных нужд	земли населенных пунктов	Российская Федерация, Нижегородская область, г Нижний Новгород, ул Коминтерна, ГК «Варя», гараж № 294
52:18:0020010:357	230	под нежилое здание (кузница на территории завода)	земли населенных пунктов	Нижегородская обл., г. Нижний Новгород, Московский район, по Сормовскому шоссе, 24, корпус 7 (литера ПП)
52:18:0020010:45	115	Под погрузочную платформу	земли населенных пунктов	обл. Нижегородская, г. Нижний Новгород, р-н Московский, шоссе Сормовское, 24 (литера 45)
52:18:0010070:3	780	Под здание ателье по пошиву и ремонту швейных изделий	земли населенных пунктов	Нижегородская обл., г. Нижний Новгород, Сормовский район, ул. Станционная, 62
52:18:0010070:711	595	Под нежилое здание с прилегающей территорией	земли населенных пунктов	Нижегородская обл., г. Нижний Новгород, Сормовский район, ул. Дмитрия Павлова, 30
52:18:0010098:6	2212	под предприятия автосервиса	земли населенных пунктов	Нижегородская обл., г. Нижний Новгород, Сормовский район, ул. Станционная, 58
52:18:0010070:3У19	30	размещение гаражей для собственных нужд	Земли населённых пунктов	Нижегородская обл., г. Нижний Новгород, Сормовский район, ул. Станционная, участок 19
52:18:0010070:3У20	34	размещение гаражей для собственных нужд	Земли населённых пунктов	Нижегородская обл., г. Нижний Новгород,

Обозначение земельного участка	Площадь земельного участка, кв.м.	Вид разрешенного использования земельного участка	Категория земель	Адрес (описание местоположения)
				Сормовский район, ул. Станционная, участок 20
52:18:0010070:3У21	29	размещение гаражей для собственных нужд	Земли населённых пунктов	Нижегородская обл., г. Нижний Новгород, Сормовский район, ул. Станционная, участок 21
52:18:0010070:3У22	29	размещение гаражей для собственных нужд	Земли населённых пунктов	Нижегородская обл., г. Нижний Новгород, Сормовский район, ул. Станционная, участок 22
52:18:0010070:3У23	35	размещение гаражей для собственных нужд	Земли населённых пунктов	Нижегородская обл., г. Нижний Новгород, Сормовский район, ул. Станционная, участок 23
52:18:0010070:3У24	42	размещение гаражей для собственных нужд	Земли населённых пунктов	Нижегородская обл., г. Нижний Новгород, Сормовский район, ул. Станционная, участок 24
52:18:0010070:3У25	32	размещение гаражей для собственных нужд	Земли населённых пунктов	Нижегородская обл., г. Нижний Новгород, Сормовский район, ул. Станционная, участок 25
52:18:0010070:3У26	65	размещение гаражей для собственных нужд	Земли населённых пунктов	Нижегородская обл., г. Нижний Новгород, Сормовский район, ул. Станционная, участок 26
52:18:0010070:3У27	33	размещение гаражей для собственных нужд	Земли населённых пунктов	Нижегородская обл., г. Нижний Новгород, Сормовский район, ул. Станционная, участок 27
52:18:0010070:3У28	36	размещение гаражей для собственных нужд	Земли населённых пунктов	Нижегородская обл., г. Нижний Новгород, Сормовский район, ул. Станционная, участок 28
52:18:0010070:3У29	50	размещение гаражей для собственных нужд	Земли населённых пунктов	Нижегородская обл., г. Нижний Новгород, Сормовский район, ул. Станционная, участок 29
52:18:0010070:3У30	31	размещение гаражей для собственных нужд	Земли населённых пунктов	Нижегородская обл., г. Нижний Новгород, Сормовский район, ул. Станционная, участок 30
52:18:0010070:3У31	41	размещение гаражей для собственных нужд	Земли населённых пунктов	Нижегородская обл., г. Нижний Новгород, Сормовский район, ул. Станционная, участок 31
52:18:0010070:3У32	28	размещение гаражей для собственных нужд	Земли населённых пунктов	Нижегородская обл., г. Нижний Новгород, Сормовский район, ул. Станционная, участок 32 (гараж 1)

Обозначение земельного участка	Площадь земельного участка, кв.м.	Вид разрешенного использования земельного участка	Категория земель	Адрес (описание местоположения)
52:18:0010070:3У33	32	размещение гаражей для собственных нужд	Земли населённых пунктов	Нижегородская обл., г. Нижний Новгород, Сормовский район, ул. Станционная, участок 33 (гараж 2)
52:18:0010070:3У34	34	размещение гаражей для собственных нужд	Земли населённых пунктов	Нижегородская обл., г. Нижний Новгород, Сормовский район, ул. Станционная, участок 34 (гараж 3)
52:18:0010070:3У35	34	размещение гаражей для собственных нужд	Земли населённых пунктов	Нижегородская обл., г. Нижний Новгород, Сормовский район, ул. Станционная, участок 35 (гараж 4)
52:18:0010098:3У36	23	размещение гаражей для собственных нужд	Земли населённых пунктов	Нижегородская обл., г. Нижний Новгород, Сормовский район, ул. Станционная, ГСК по ул. Станционная, участок 36 (гараж 49)
52:18:0010098:3У37	27	размещение гаражей для собственных нужд	Земли населённых пунктов	Нижегородская обл., г. Нижний Новгород, Сормовский район, ул. Станционная, ГСК по ул. Станционная, участок 37 (гараж 48)
52:18:0010098:3У38	34	размещение гаражей для собственных нужд	Земли населённых пунктов	Нижегородская обл., г. Нижний Новгород, Сормовский район, ул. Станционная, ГСК по ул. Станционная, участок 38 (гараж 46)
52:18:0010098:3У39	31	размещение гаражей для собственных нужд	Земли населённых пунктов	Нижегородская обл., г. Нижний Новгород, Сормовский район, ул. Станционная, ГСК по ул. Станционная, участок 39 (гараж 45)
52:18:0010098:3У40	33	размещение гаражей для собственных нужд	Земли населённых пунктов	Нижегородская обл., г. Нижний Новгород, Сормовский район, ул. Станционная, ГСК по ул. Станционная, участок 40 (гараж 11)
52:18:0010098:3У41	40	размещение гаражей для собственных нужд	Земли населённых пунктов	Нижегородская обл., г. Нижний Новгород, Сормовский район, ул. Станционная, ГСК по ул. Станционная, участок 41 (гараж 12)

Обозначение земельного участка	Площадь земельного участка, кв.м.	Вид разрешенного использования земельного участка	Категория земель	Адрес (описание местоположения)
52:18:0010098:3У42	29	размещение гаражей для собственных нужд	Земли населённых пунктов	Нижегородская обл., г. Нижний Новгород, Сормовский район, ул. Станционная, ГСК по ул. Станционная, участок 42 (гараж 13)
52:18:0010098:3У43	27	размещение гаражей для собственных нужд	Земли населённых пунктов	Нижегородская обл., г. Нижний Новгород, Сормовский район, ул. Станционная, ГСК по ул. Станционная, участок 43 (гараж 14)
52:18:0010098:3У44	28	размещение гаражей для собственных нужд	Земли населённых пунктов	Нижегородская обл., г. Нижний Новгород, Сормовский район, ул. Станционная, ГСК по ул. Станционная, участок 44 (гараж 15)
52:18:0010098:3У45	28	размещение гаражей для собственных нужд	Земли населённых пунктов	Нижегородская обл., г. Нижний Новгород, Сормовский район, ул. Станционная, ГСК по ул. Станционная, участок 45 (гараж 16)
52:18:0010098:3У46	37	размещение гаражей для собственных нужд	Земли населённых пунктов	Нижегородская обл., г. Нижний Новгород, Сормовский район, ул. Станционная, ГСК по ул. Станционная, участок 46 (гараж 17)
52:18:0010098:3У47	31	размещение гаражей для собственных нужд	Земли населённых пунктов	Нижегородская обл., г. Нижний Новгород, Сормовский район, ул. Станционная, ГСК по ул. Станционная, участок 47 (гараж 18)
52:18:0010098:3У48	46	размещение гаражей для собственных нужд	Земли населённых пунктов	Нижегородская обл., г. Нижний Новгород, Сормовский район, ул. Станционная, ГСК по ул. Станционная, участок 48 (гараж 19)
52:18:0010098:3У49	33	размещение гаражей для собственных нужд	Земли населённых пунктов	Нижегородская обл., г. Нижний Новгород, Сормовский район, ул. Станционная, ГСК по ул. Станционная, участок 49 (гараж 39)
52:18:0010098:3У50	25	размещение гаражей для собственных нужд	Земли населённых пунктов	Нижегородская обл., г. Нижний Новгород, Сормовский район, ул. Станционная, ГСК по ул.

Обозначение земельного участка	Площадь земельного участка, кв.м.	Вид разрешенного использования земельного участка	Категория земель	Адрес (описание местоположения)
				Станционная, участок 50 (гараж 40)
52:18:0010098:3У51	25	размещение гаражей для собственных нужд	Земли населённых пунктов	Нижегородская обл., г. Нижний Новгород, Сормовский район, ул. Станционная, ГСК по ул. Станционная, участок 51 (гараж 41)
52:18:0010098:3У52	26	размещение гаражей для собственных нужд	Земли населённых пунктов	Нижегородская обл., г. Нижний Новгород, Сормовский район, ул. Станционная, ГСК по ул. Станционная, участок 52 (гараж 42)
52:18:0010098:3У53	26	размещение гаражей для собственных нужд	Земли населённых пунктов	Нижегородская обл., г. Нижний Новгород, Сормовский район, ул. Станционная, ГСК по ул. Станционная, участок 53 (гараж 43)
52:18:0010098:3У54	24	размещение гаражей для собственных нужд	Земли населённых пунктов	Нижегородская обл., г. Нижний Новгород, Сормовский район, ул. Станционная, ГСК по ул. Станционная, участок 54 (гараж 37)
52:18:0010098:3У55	23	размещение гаражей для собственных нужд	Земли населённых пунктов	Нижегородская обл., г. Нижний Новгород, Сормовский район, ул. Станционная, ГСК по ул. Станционная, участок 55 (гараж 34)
52:18:0010098:3У56	30	размещение гаражей для собственных нужд	Земли населённых пунктов	Нижегородская обл., г. Нижний Новгород, Сормовский район, ул. Станционная, ГСК по ул. Станционная, участок 56 (гараж 33)
52:18:0010098:3У57	29	размещение гаражей для собственных нужд	Земли населённых пунктов	Нижегородская обл., г. Нижний Новгород, Сормовский район, ул. Станционная, ГСК по ул. Станционная, участок 57 (гараж 10)
52:18:0010098:3У58	30	размещение гаражей для собственных нужд	Земли населённых пунктов	Нижегородская обл., г. Нижний Новгород, Сормовский район, ул. Станционная, ГСК по ул. Станционная, участок 58 (гараж 9)
52:18:0010098:3У59	27	размещение гаражей для собственных нужд	Земли населённых пунктов	Нижегородская обл., г. Нижний Новгород, Сормовский район, ул.

Обозначение земельного участка	Площадь земельного участка, кв.м.	Вид разрешенного использования земельного участка	Категория земель	Адрес (описание местоположения)
				Станционная, ГСК по ул. Станционная, участок 59 (гараж 8)
52:18:0010098:3У60	25	размещение гаражей для собственных нужд	Земли населённых пунктов	Нижегородская обл., г. Нижний Новгород, Сормовский район, ул. Станционная, ГСК по ул. Станционная, участок 60 (гараж 6)
52:18:0010098:3У61	29	размещение гаражей для собственных нужд	Земли населённых пунктов	Нижегородская обл., г. Нижний Новгород, Сормовский район, ул. Станционная, ГСК по ул. Станционная, участок 61 (гараж 5)
52:18:0010098:3У62	30	размещение гаражей для собственных нужд	Земли населённых пунктов	Нижегородская обл., г. Нижний Новгород, Сормовский район, ул. Станционная, ГСК по ул. Станционная, участок 62 (гараж 4)
52:18:0010098:3У63	28	размещение гаражей для собственных нужд	Земли населённых пунктов	Нижегородская обл., г. Нижний Новгород, Сормовский район, ул. Станционная, ГСК по ул. Станционная, участок 63 (гараж 3)
52:18:0010098:3У64	32	размещение гаражей для собственных нужд	Земли населённых пунктов	Нижегородская обл., г. Нижний Новгород, Сормовский район, ул. Станционная, ГСК по ул. Станционная, участок 64 (гараж 2)
52:18:0010098:3У65	51	размещение гаражей для собственных нужд	Земли населённых пунктов	Нижегородская обл., г. Нижний Новгород, Сормовский район, ул. Станционная, ГСК по ул. Станционная, участок 65 (гараж 26)
52:18:0010098:3У66	44	размещение гаражей для собственных нужд	Земли населённых пунктов	Нижегородская обл., г. Нижний Новгород, Сормовский район, ул. Станционная, ГСК по ул. Станционная, участок 66 (гараж 25)
52:18:0010098:3У67	33	размещение гаражей для собственных нужд	Земли населённых пунктов	Нижегородская обл., г. Нижний Новгород, Сормовский район, ул. Станционная, ГСК по ул. Станционная, участок 67 (гараж 24)

Обозначение земельного участка	Площадь земельного участка, кв.м.	Вид разрешенного использования земельного участка	Категория земель	Адрес (описание местоположения)
52:18:0010098:3У68	31	размещение гаражей для собственных нужд	Земли населённых пунктов	Нижегородская обл., г. Нижний Новгород, Сормовский район, ул. Станционная, ГСК по ул. Станционная, участок 68 (гараж 23)
52:18:0010098:3У69	43	размещение гаражей для собственных нужд	Земли населённых пунктов	Нижегородская обл., г. Нижний Новгород, Сормовский район, ул. Станционная, ГСК по ул. Станционная, участок 69 (гараж 50)
52:18:0010098:3У70	89	размещение гаражей для собственных нужд	Земли населённых пунктов	Нижегородская обл., г. Нижний Новгород, Сормовский район, ул. Станционная, ГСК по ул. Станционная, участок 70 (гараж 47)
52:18:0010098:3У71	42	размещение гаражей для собственных нужд	Земли населённых пунктов	Нижегородская обл., г. Нижний Новгород, Сормовский район, ул. Станционная, ГСК по ул. Станционная, участок 71 (гараж 32)
52:18:0010098:3У72	53	размещение гаражей для собственных нужд	Земли населённых пунктов	Нижегородская обл., г. Нижний Новгород, Сормовский район, ул. Станционная, ГСК по ул. Станционная, участок 72 (гараж 28)
52:18:0010098:3У73	52	размещение гаражей для собственных нужд	Земли населённых пунктов	Нижегородская обл., г. Нижний Новгород, Сормовский район, ул. Станционная, ГСК по ул. Станционная, участок 73 (гараж 27)
52:18:0010098:3У74	66	размещение гаражей для собственных нужд	Земли населённых пунктов	Нижегородская обл., г. Нижний Новгород, Сормовский район, ул. Станционная, ГСК по ул. Станционная, участок 74 (гараж 20)
52:18:0010098:3У75	46	размещение гаражей для собственных нужд	Земли населённых пунктов	Нижегородская обл., г. Нижний Новгород, Сормовский район, ул. Станционная, ГСК по ул. Станционная, участок 75 (гараж 21)
52:18:0010023:3У77	42	размещение гаражей для собственных нужд	Земли населённых пунктов	Нижегородская обл., г. Нижний Новгород, Сормовский район, ул. Калашникова, ГСК № 3 по



Обозначение земельного участка	Площадь земельного участка, кв.м.	Вид разрешенного использования земельного участка	Категория земель	Адрес (описание местоположения)
				ул. Калашникова, участок 77 (гараж 8-1)
52:18:0010023:3У78	34	размещение гаражей для собственных нужд	Земли населённых пунктов	Нижегородская обл., г. Нижний Новгород, Сормовский район, ул. Калашникова, ГСК № 3 по ул. Калашникова, участок 78 (гараж 8-2)
52:18:0010023:3У79	41	размещение гаражей для собственных нужд	Земли населённых пунктов	Нижегородская обл., г. Нижний Новгород, Сормовский район, ул. Калашникова, ГСК № 3 по ул. Калашникова, участок 79 (гараж 8-3)
52:18:0010023:3У80	41	размещение гаражей для собственных нужд	Земли населённых пунктов	Нижегородская обл., г. Нижний Новгород, Сормовский район, ул. Калашникова, ГСК № 3 по ул. Калашникова, участок 80 (гараж 8-4)
52:18:0010023:3У81	45	размещение гаражей для собственных нужд	Земли населённых пунктов	Нижегородская обл., г. Нижний Новгород, Сормовский район, ул. Калашникова, ГСК № 3 по ул. Калашникова, участок 81 (гараж 8-5)
52:18:0010023:3У82	35	размещение гаражей для собственных нужд	Земли населённых пунктов	Нижегородская обл., г. Нижний Новгород, Сормовский район, ул. Калашникова, ГСК № 3 по ул. Калашникова, участок 82 (гараж 8-6)
52:18:0010023:3У83	51	размещение гаражей для собственных нужд	Земли населённых пунктов	Нижегородская обл., г. Нижний Новгород, Сормовский район, ул. Калашникова, ГСК № 3 по ул. Калашникова, участок 83 (гараж 7-4)
52:18:0010023:3У84	48	размещение гаражей для собственных нужд	Земли населённых пунктов	Нижегородская обл., г. Нижний Новгород, Сормовский район, ул. Калашникова, ГСК № 3 по ул. Калашникова, участок 84 (гараж 7-3)
52:18:0010023:3У85	44	размещение гаражей для собственных нужд	Земли населённых пунктов	Нижегородская обл., г. Нижний Новгород, Сормовский район, ул. Калашникова, ГСК № 3 по ул. Калашникова, участок 85 (гараж 7-2)
52:18:0010023:3У86	45	размещение гаражей для собственных нужд	Земли населённых пунктов	Нижегородская обл., г. Нижний Новгород, Сормовский район, ул.

Обозначение земельного участка	Площадь земельного участка, кв.м.	Вид разрешенного использования земельного участка	Категория земель	Адрес (описание местоположения)
				Калашникова, ГСК № 3 по ул. Калашникова, участок 86 (гараж 7-1)
52:18:0010023:3У87	36	размещение гаражей для собственных нужд	Земли населённых пунктов	Нижегородская обл., г. Нижний Новгород, Сормовский район, ул. Калашникова, ГСК № 3 по ул. Калашникова, участок 87
52:18:0010023:3У88	90	размещение гаражей для собственных нужд	Земли населённых пунктов	Нижегородская обл., г. Нижний Новгород, Сормовский район, ул. Калашникова, ГСК № 3 по ул. Калашникова, участок 88 (гараж 6-5)
52:18:0010023:3У89	87	размещение гаражей для собственных нужд	Земли населённых пунктов	Нижегородская обл., г. Нижний Новгород, Сормовский район, ул. Калашникова, ГСК № 3 по ул. Калашникова, участок 89 (гараж 6-6)
52:18:0010023:3У90	47	размещение гаражей для собственных нужд	Земли населённых пунктов	Нижегородская обл., г. Нижний Новгород, Сормовский район, ул. Калашникова, ГСК № 3 по ул. Калашникова, участок 90 (гараж 6-4)
52:18:0010023:3У91	54	размещение гаражей для собственных нужд	Земли населённых пунктов	Нижегородская обл., г. Нижний Новгород, Сормовский район, ул. Калашникова, ГСК № 3 по ул. Калашникова, участок 91 (гараж 6-3)
52:18:0010023:3У92	54	размещение гаражей для собственных нужд	Земли населённых пунктов	Нижегородская обл., г. Нижний Новгород, Сормовский район, ул. Калашникова, ГСК № 3 по ул. Калашникова, участок 92 (гараж 6-2)
52:18:0010023:3У93	63	размещение гаражей для собственных нужд	Земли населённых пунктов	Нижегородская обл., г. Нижний Новгород, Сормовский район, ул. Калашникова, ГСК № 3 по ул. Калашникова, участок 93 (гараж 6-1)
52:18:0010023:3У94	29	размещение гаражей для собственных нужд	Земли населённых пунктов	Нижегородская обл., г. Нижний Новгород, Сормовский район, ул. Калашникова, ГСК № 3 по ул. Калашникова, участок 94 (гараж 5-2)

Обозначение земельного участка	Площадь земельного участка, кв.м.	Вид разрешенного использования земельного участка	Категория земель	Адрес (описание местоположения)
52:18:0010023:3У95	23	размещение гаражей для собственных нужд	Земли населённых пунктов	Нижегородская обл., г. Нижний Новгород, Сормовский район, ул. Калашникова, ГСК № 3 по ул. Калашникова, участок 95 (гараж 5-4)
52:18:0010023:3У96	35	размещение гаражей для собственных нужд	Земли населённых пунктов	Нижегородская обл., г. Нижний Новгород, Сормовский район, ул. Калашникова, ГСК № 3 по ул. Калашникова, участок 96 (гараж 5-6)
52:18:0010023:3У97	56	размещение гаражей для собственных нужд	Земли населённых пунктов	Нижегородская обл., г. Нижний Новгород, Сормовский район, ул. Калашникова, ГСК № 3 по ул. Калашникова, участок 97 (гараж 6-7)
52:18:0010023:3У98	56	размещение гаражей для собственных нужд	Земли населённых пунктов	Нижегородская обл., г. Нижний Новгород, Сормовский район, ул. Калашникова, ГСК № 3 по ул. Калашникова, участок 98 (гараж 6-8)
52:18:0010023:3У99	60	размещение гаражей для собственных нужд	Земли населённых пунктов	Нижегородская обл., г. Нижний Новгород, Сормовский район, ул. Калашникова, ГСК № 3 по ул. Калашникова, участок 99 (гараж 6-9)
52:18:0010023:3У100	61	размещение гаражей для собственных нужд	Земли населённых пунктов	Нижегородская обл., г. Нижний Новгород, Сормовский район, ул. Калашникова, ГСК № 3 по ул. Калашникова, участок 100 (гараж 6-10)
52:18:0010023:3У101	30	размещение гаражей для собственных нужд	Земли населённых пунктов	Нижегородская обл., г. Нижний Новгород, Сормовский район, ул. Калашникова, ГСК № 3 по ул. Калашникова, участок 101 (гараж 5-8)
52:18:0010023:3У102	39	размещение гаражей для собственных нужд	Земли населённых пунктов	Нижегородская обл., г. Нижний Новгород, Сормовский район, ул. Калашникова, ГСК № 3 по ул. Калашникова, участок 102 (гараж 5-10)
52:18:0010023:3У103	38	размещение гаражей для собственных нужд	Земли населённых пунктов	Нижегородская обл., г. Нижний Новгород, Сормовский район, ул. Калашникова, ГСК № 3 по

Обозначение земельного участка	Площадь земельного участка, кв.м.	Вид разрешенного использования земельного участка	Категория земель	Адрес (описание местоположения)
				ул. Калашникова, участок 103 (гараж 5-12)
52:18:0010023:ЗУ104	62	размещение гаражей для собственных нужд	Земли населённых пунктов	Нижегородская обл., г. Нижний Новгород, Сормовский район, ул. Калашникова, ГСК № 3 по ул. Калашникова, участок 104 (гараж 8-8)
52:18:0010023:ЗУ105	45	размещение гаражей для собственных нужд	Земли населённых пунктов	Нижегородская обл., г. Нижний Новгород, Сормовский район, ул. Калашникова, ГСК № 3 по ул. Калашникова, участок 105 (гараж 8-9)
52:18:0010023:ЗУ106	53	размещение гаражей для собственных нужд	Земли населённых пунктов	Нижегородская обл., г. Нижний Новгород, Сормовский район, ул. Калашникова, ГСК № 3 по ул. Калашникова, участок 106 (гараж 8-10)
52:18:0010023:ЗУ107	42	размещение гаражей для собственных нужд	Земли населённых пунктов	Нижегородская обл., г. Нижний Новгород, Сормовский район, ул. Калашникова, ГСК № 3 по ул. Калашникова, участок 107
52:18:0010023:ЗУ108	44	размещение гаражей для собственных нужд	Земли населённых пунктов	Нижегородская обл., г. Нижний Новгород, Сормовский район, ул. Калашникова, ГСК № 3 по ул. Калашникова, участок 108 (гараж 5-7)
52:18:0010023:ЗУ109	41	размещение гаражей для собственных нужд	Земли населённых пунктов	Нижегородская обл., г. Нижний Новгород, Сормовский район, ул. Калашникова, ГСК № 3 по ул. Калашникова, участок 109 (гараж 5-9)
52:18:0010023:ЗУ110	53	размещение гаражей для собственных нужд	Земли населённых пунктов	Нижегородская обл., г. Нижний Новгород, Сормовский район, ул. Калашникова, ГСК № 3 по ул. Калашникова, участок 110 (гараж 5-11)
52:18:0010023:ЗУ111	46	размещение гаражей для собственных нужд	Земли населённых пунктов	Нижегородская обл., г. Нижний Новгород, Сормовский район, ул. Калашникова, ГСК № 3 по ул. Калашникова, участок 111
52:18:0010023:ЗУ112	28	размещение гаражей для собственных нужд	Земли населённых пунктов	Нижегородская обл., г. Нижний Новгород, Сормовский район, ул.

Обозначение земельного участка	Площадь земельного участка, кв.м.	Вид разрешенного использования земельного участка	Категория земель	Адрес (описание местоположения)
				Калашникова, ГСК № 3 по ул. Калашникова, участок 112 (гараж 4-4)
52:18:0010023:ЗУ113	38	размещение гаражей для собственных нужд	Земли населённых пунктов	Нижегородская обл., г. Нижний Новгород, Сормовский район, ул. Калашникова, ГСК № 3 по ул. Калашникова, участок 113 (гараж 4-6)
52:18:0010023:ЗУ114	33	размещение гаражей для собственных нужд	Земли населённых пунктов	Нижегородская обл., г. Нижний Новгород, Сормовский район, ул. Калашникова, ГСК № 3 по ул. Калашникова, участок 114 (гараж 4-8)
52:18:0010023:ЗУ115	39	размещение гаражей для собственных нужд	Земли населённых пунктов	Нижегородская обл., г. Нижний Новгород, Сормовский район, ул. Калашникова, ГСК № 3 по ул. Калашникова, участок 115 (гараж 4-10)
52:18:0010023:ЗУ116	37	размещение гаражей для собственных нужд	Земли населённых пунктов	Нижегородская обл., г. Нижний Новгород, Сормовский район, ул. Калашникова, ГСК № 3 по ул. Калашникова, участок 116 (гараж 4-12)
52:18:0010023:ЗУ117	36	размещение гаражей для собственных нужд	Земли населённых пунктов	Нижегородская обл., г. Нижний Новгород, Сормовский район, ул. Калашникова, ГСК № 3 по ул. Калашникова, участок 117 (гараж 4-14)
52:18:0010023:ЗУ118	54	размещение гаражей для собственных нужд	Земли населённых пунктов	Нижегородская обл., г. Нижний Новгород, Сормовский район, ул. Калашникова, ГСК № 3 по ул. Калашникова, участок 118 (гараж 4-16)
52:18:0010023:ЗУ119	56	размещение гаражей для собственных нужд	Земли населённых пунктов	Нижегородская обл., г. Нижний Новгород, Сормовский район, ул. Калашникова, ГСК № 3 по ул. Калашникова, участок 119 (гараж 4-18)
52:18:0010023:ЗУ120	39	размещение гаражей для собственных нужд	Земли населённых пунктов	Нижегородская обл., г. Нижний Новгород, Сормовский район, ул. Калашникова, ГСК № 3 по ул. Калашникова, участок 120 (гараж 4-1)

Обозначение земельного участка	Площадь земельного участка, кв.м.	Вид разрешенного использования земельного участка	Категория земель	Адрес (описание местоположения)
52:18:0010023:ЗУ121	41	размещение гаражей для собственных нужд	Земли населённых пунктов	Нижегородская обл., г. Нижний Новгород, Сормовский район, ул. Калашникова, ГСК № 3 по ул. Калашникова, участок 121 (гараж 4-3)
52:18:0010023:ЗУ122	34	размещение гаражей для собственных нужд	Земли населённых пунктов	Нижегородская обл., г. Нижний Новгород, Сормовский район, ул. Калашникова, ГСК № 3 по ул. Калашникова, участок 122 (гараж 4-5)
52:18:0010023:ЗУ123	40	размещение гаражей для собственных нужд	Земли населённых пунктов	Нижегородская обл., г. Нижний Новгород, Сормовский район, ул. Калашникова, ГСК № 3 по ул. Калашникова, участок 123 (гараж 4-7)
52:18:0010023:ЗУ124	44	размещение гаражей для собственных нужд	Земли населённых пунктов	Нижегородская обл., г. Нижний Новгород, Сормовский район, ул. Калашникова, ГСК № 3 по ул. Калашникова, участок 124 (гараж 4-9)
52:18:0010023:ЗУ125	46	размещение гаражей для собственных нужд	Земли населённых пунктов	Нижегородская обл., г. Нижний Новгород, Сормовский район, ул. Калашникова, ГСК № 3 по ул. Калашникова, участок 125 (гараж 4-11)
52:18:0010023:ЗУ126	56	размещение гаражей для собственных нужд	Земли населённых пунктов	Нижегородская обл., г. Нижний Новгород, Сормовский район, ул. Калашникова, ГСК № 3 по ул. Калашникова, участок 126 (гараж 4-13)
52:18:0010023:ЗУ127	58	размещение гаражей для собственных нужд	Земли населённых пунктов	Нижегородская обл., г. Нижний Новгород, Сормовский район, ул. Калашникова, ГСК № 3 по ул. Калашникова, участок 127 (гараж 4-15)
52:18:0010023:ЗУ128	52	размещение гаражей для собственных нужд	Земли населённых пунктов	Нижегородская обл., г. Нижний Новгород, Сормовский район, ул. Калашникова, ГСК № 3 по ул. Калашникова, участок 128 (гараж 4-17)
52:18:0010023:ЗУ129	42	размещение гаражей для собственных нужд	Земли населённых пунктов	Нижегородская обл., г. Нижний Новгород, Сормовский район, ул. Калашникова, ГСК № 3 по

Обозначение земельного участка	Площадь земельного участка, кв.м.	Вид разрешенного использования земельного участка	Категория земель	Адрес (описание местоположения)
				ул. Калашникова, участок 129 (гараж 4-19)
52:18:0010023:ЗУ130	65	размещение гаражей для собственных нужд	Земли населённых пунктов	Нижегородская обл., г. Нижний Новгород, Сормовский район, ул. Калашникова, ГСК № 3 по ул. Калашникова, участок 130 (гараж 4-21)
52:18:0010023:ЗУ131	48	размещение гаражей для собственных нужд	Земли населённых пунктов	Нижегородская обл., г. Нижний Новгород, Сормовский район, ул. Калашникова, ГСК № 3 по ул. Калашникова, участок 131 (гараж 4-23)
52:18:0010023:ЗУ132	36	размещение гаражей для собственных нужд	Земли населённых пунктов	Нижегородская обл., г. Нижний Новгород, Сормовский район, ул. Калашникова, ГСК № 3 по ул. Калашникова, участок 132 (гараж 3-2)
52:18:0010023:ЗУ133	38	размещение гаражей для собственных нужд	Земли населённых пунктов	Нижегородская обл., г. Нижний Новгород, Сормовский район, ул. Калашникова, ГСК № 3 по ул. Калашникова, участок 133 (гараж 3-4)
52:18:0010023:ЗУ134	37	размещение гаражей для собственных нужд	Земли населённых пунктов	Нижегородская обл., г. Нижний Новгород, Сормовский район, ул. Калашникова, ГСК № 3 по ул. Калашникова, участок 134 (гараж 3-6)
52:18:0010023:ЗУ135	42	размещение гаражей для собственных нужд	Земли населённых пунктов	Нижегородская обл., г. Нижний Новгород, Сормовский район, ул. Калашникова, ГСК № 3 по ул. Калашникова, участок 135 (гараж 3-8)
52:18:0010023:ЗУ136	35	размещение гаражей для собственных нужд	Земли населённых пунктов	Нижегородская обл., г. Нижний Новгород, Сормовский район, ул. Калашникова, ГСК № 3 по ул. Калашникова, участок 136 (гараж 3-10)
52:18:0010023:ЗУ137	36	размещение гаражей для собственных нужд	Земли населённых пунктов	Нижегородская обл., г. Нижний Новгород, Сормовский район, ул. Калашникова, ГСК № 3 по ул. Калашникова, участок 137 (гараж 3-12)
52:18:0010023:ЗУ138	30	размещение гаражей для собственных нужд	Земли населённых пунктов	Нижегородская обл., г. Нижний Новгород, Сормовский район, ул.

Обозначение земельного участка	Площадь земельного участка, кв.м.	Вид разрешенного использования земельного участка	Категория земель	Адрес (описание местоположения)
				Калашникова, ГСК № 3 по ул. Калашникова, участок 138 (гараж 3-14)
52:18:0010023:ЗУ139	32	размещение гаражей для собственных нужд	Земли населённых пунктов	Нижегородская обл., г. Нижний Новгород, Сормовский район, ул. Калашникова, ГСК № 3 по ул. Калашникова, участок 139 (гараж 3-16)
52:18:0010023:ЗУ140	34	размещение гаражей для собственных нужд	Земли населённых пунктов	Нижегородская обл., г. Нижний Новгород, Сормовский район, ул. Калашникова, ГСК № 3 по ул. Калашникова, участок 140 (гараж 3-18)
52:18:0010023:ЗУ141	40	размещение гаражей для собственных нужд	Земли населённых пунктов	Нижегородская обл., г. Нижний Новгород, Сормовский район, ул. Калашникова, ГСК № 3 по ул. Калашникова, участок 141 (гараж 3-20)
52:18:0010023:ЗУ142	39	размещение гаражей для собственных нужд	Земли населённых пунктов	Нижегородская обл., г. Нижний Новгород, Сормовский район, ул. Калашникова, ГСК № 3 по ул. Калашникова, участок 142 (гараж 3-22)
52:18:0010023:ЗУ143	35	размещение гаражей для собственных нужд	Земли населённых пунктов	Нижегородская обл., г. Нижний Новгород, Сормовский район, ул. Калашникова, ГСК № 3 по ул. Калашникова, участок 143 (гараж 3-24)
52:18:0010023:ЗУ144	33	размещение гаражей для собственных нужд	Земли населённых пунктов	Нижегородская обл., г. Нижний Новгород, Сормовский район, ул. Калашникова, ГСК № 3 по ул. Калашникова, участок 144 (гараж 3-26)
52:18:0010023:ЗУ145	35	размещение гаражей для собственных нужд	Земли населённых пунктов	Нижегородская обл., г. Нижний Новгород, Сормовский район, ул. Калашникова, ГСК № 3 по ул. Калашникова, участок 145 (гараж 3-28)
52:18:0010023:ЗУ146	24	размещение гаражей для собственных нужд	Земли населённых пунктов	Нижегородская обл., г. Нижний Новгород, Сормовский район, ул. Калашникова, ГСК № 3 по ул. Калашникова, участок 146 (гараж 3-1)



Обозначение земельного участка	Площадь земельного участка, кв.м.	Вид разрешенного использования земельного участка	Категория земель	Адрес (описание местоположения)
52:18:0010023:ЗУ147	23	размещение гаражей для собственных нужд	Земли населённых пунктов	Нижегородская обл., г. Нижний Новгород, Сормовский район, ул. Калашникова, ГСК № 3 по ул. Калашникова, участок 147 (гараж 3-3)
52:18:0010023:ЗУ148	21	размещение гаражей для собственных нужд	Земли населённых пунктов	Нижегородская обл., г. Нижний Новгород, Сормовский район, ул. Калашникова, ГСК № 3 по ул. Калашникова, участок 148 (гараж 3-5)
52:18:0010023:ЗУ149	23	размещение гаражей для собственных нужд	Земли населённых пунктов	Нижегородская обл., г. Нижний Новгород, Сормовский район, ул. Калашникова, ГСК № 3 по ул. Калашникова, участок 149 (гараж 3-7)
52:18:0010023:ЗУ150	20	размещение гаражей для собственных нужд	Земли населённых пунктов	Нижегородская обл., г. Нижний Новгород, Сормовский район, ул. Калашникова, ГСК № 3 по ул. Калашникова, участок 150 (гараж 3-9)
52:18:0010023:ЗУ151	22	размещение гаражей для собственных нужд	Земли населённых пунктов	Нижегородская обл., г. Нижний Новгород, Сормовский район, ул. Калашникова, ГСК № 3 по ул. Калашникова, участок 151 (гараж 3-11)
52:18:0010023:ЗУ152	22	размещение гаражей для собственных нужд	Земли населённых пунктов	Нижегородская обл., г. Нижний Новгород, Сормовский район, ул. Калашникова, ГСК № 3 по ул. Калашникова, участок 152 (гараж 3-13)
52:18:0010023:ЗУ153	22	размещение гаражей для собственных нужд	Земли населённых пунктов	Нижегородская обл., г. Нижний Новгород, Сормовский район, ул. Калашникова, ГСК № 3 по ул. Калашникова, участок 153 (гараж 3-15)
52:18:0010023:ЗУ154	22	размещение гаражей для собственных нужд	Земли населённых пунктов	Нижегородская обл., г. Нижний Новгород, Сормовский район, ул. Калашникова, ГСК № 3 по ул. Калашникова, участок 154 (гараж 3-17)
52:18:0010023:ЗУ155	22	размещение гаражей для собственных нужд	Земли населённых пунктов	Нижегородская обл., г. Нижний Новгород, Сормовский район, ул. Калашникова, ГСК № 3 по

Обозначение земельного участка	Площадь земельного участка, кв.м.	Вид разрешенного использования земельного участка	Категория земель	Адрес (описание местоположения)
				ул. Калашникова, участок 155 (гараж 3-19)
52:18:0010023:ЗУ156	27	размещение гаражей для собственных нужд	Земли населённых пунктов	Нижегородская обл., г. Нижний Новгород, Сормовский район, ул. Калашникова, ГСК № 3 по ул. Калашникова, участок 156 (гараж 3-21)
52:18:0010023:ЗУ157	24	размещение гаражей для собственных нужд	Земли населённых пунктов	Нижегородская обл., г. Нижний Новгород, Сормовский район, ул. Калашникова, ГСК № 3 по ул. Калашникова, участок 157 (гараж 3-23)
52:18:0010023:ЗУ158	31	размещение гаражей для собственных нужд	Земли населённых пунктов	Нижегородская обл., г. Нижний Новгород, Сормовский район, ул. Калашникова, ГСК № 3 по ул. Калашникова, участок 158 (гараж 3-25)
52:18:0010023:ЗУ159	32	размещение гаражей для собственных нужд	Земли населённых пунктов	Нижегородская обл., г. Нижний Новгород, Сормовский район, ул. Калашникова, ГСК № 3 по ул. Калашникова, участок 159 (гараж 3-27)
52:18:0010023:ЗУ160	26	размещение гаражей для собственных нужд	Земли населённых пунктов	Нижегородская обл., г. Нижний Новгород, Сормовский район, ул. Калашникова, ГСК № 3 по ул. Калашникова, участок 160 (гараж 3-29)
52:18:0010023:ЗУ170	38	размещение гаражей для собственных нужд	Земли населённых пунктов	Нижегородская обл., г. Нижний Новгород, Сормовский район, ул. Калашникова, ГСК № 3 по ул. Калашникова, участок 170 (гараж 3-31)
52:18:0010023:ЗУ171	29	размещение гаражей для собственных нужд	Земли населённых пунктов	Нижегородская обл., г. Нижний Новгород, Сормовский район, ул. Калашникова, ГСК № 3 по ул. Калашникова, участок 171 (гараж 2-2)
52:18:0010023:ЗУ172	29	размещение гаражей для собственных нужд	Земли населённых пунктов	Нижегородская обл., г. Нижний Новгород, Сормовский район, ул. Калашникова, ГСК № 3 по ул. Калашникова, участок 172 (гараж 2-4)
52:18:0010023:ЗУ173	27	размещение гаражей для собственных нужд	Земли населённых пунктов	Нижегородская обл., г. Нижний Новгород, Сормовский район, ул.

Обозначение земельного участка	Площадь земельного участка, кв.м.	Вид разрешенного использования земельного участка	Категория земель	Адрес (описание местоположения)
				Калашникова, ГСК № 3 по ул. Калашникова, участок 173 (гараж 2-6)
52:18:0010023:ЗУ174	29	размещение гаражей для собственных нужд	Земли населённых пунктов	Нижегородская обл., г. Нижний Новгород, Сормовский район, ул. Калашникова, ГСК № 3 по ул. Калашникова, участок 174 (гараж 2-8)
52:18:0010023:ЗУ175	28	размещение гаражей для собственных нужд	Земли населённых пунктов	Нижегородская обл., г. Нижний Новгород, Сормовский район, ул. Калашникова, ГСК № 3 по ул. Калашникова, участок 175 (гараж 2-10)
52:18:0010023:ЗУ176	30	размещение гаражей для собственных нужд	Земли населённых пунктов	Нижегородская обл., г. Нижний Новгород, Сормовский район, ул. Калашникова, ГСК № 3 по ул. Калашникова, участок 176 (гараж 2-12)
52:18:0010023:ЗУ177	29	размещение гаражей для собственных нужд	Земли населённых пунктов	Нижегородская обл., г. Нижний Новгород, Сормовский район, ул. Калашникова, ГСК № 3 по ул. Калашникова, участок 177 (гараж 2-14)
52:18:0010023:ЗУ178	32	размещение гаражей для собственных нужд	Земли населённых пунктов	Нижегородская обл., г. Нижний Новгород, Сормовский район, ул. Калашникова, ГСК № 3 по ул. Калашникова, участок 178 (гараж 2-16)
52:18:0010023:ЗУ179	34	размещение гаражей для собственных нужд	Земли населённых пунктов	Нижегородская обл., г. Нижний Новгород, Сормовский район, ул. Калашникова, ГСК № 3 по ул. Калашникова, участок 179 (гараж 2-18)
52:18:0010023:ЗУ180	31	размещение гаражей для собственных нужд	Земли населённых пунктов	Нижегородская обл., г. Нижний Новгород, Сормовский район, ул. Калашникова, ГСК № 3 по ул. Калашникова, участок 180 (гараж 2-20)
52:18:0010023:ЗУ181	26	размещение гаражей для собственных нужд	Земли населённых пунктов	Нижегородская обл., г. Нижний Новгород, Сормовский район, ул. Калашникова, ГСК № 3 по ул. Калашникова, участок 181 (гараж 2-22)

Обозначение земельного участка	Площадь земельного участка, кв.м.	Вид разрешенного использования земельного участка	Категория земель	Адрес (описание местоположения)
52:18:0010023:ЗУ182	37	размещение гаражей для собственных нужд	Земли населённых пунктов	Нижегородская обл., г. Нижний Новгород, Сормовский район, ул. Калашникова, ГСК № 3 по ул. Калашникова, участок 182 (гараж 2-24)
52:18:0010023:ЗУ183	40	размещение гаражей для собственных нужд	Земли населённых пунктов	Нижегородская обл., г. Нижний Новгород, Сормовский район, ул. Калашникова, ГСК № 3 по ул. Калашникова, участок 183 (гараж 2-26)
52:18:0010023:ЗУ184	43	размещение гаражей для собственных нужд	Земли населённых пунктов	Нижегородская обл., г. Нижний Новгород, Сормовский район, ул. Калашникова, ГСК № 3 по ул. Калашникова, участок 184 (гараж 2-28)
52:18:0010023:ЗУ185	35	размещение гаражей для собственных нужд	Земли населённых пунктов	Нижегородская обл., г. Нижний Новгород, Сормовский район, ул. Калашникова, ГСК № 3 по ул. Калашникова, участок 185 (гараж 2-30)
52:18:0010023:ЗУ186	47	размещение гаражей для собственных нужд	Земли населённых пунктов	Нижегородская обл., г. Нижний Новгород, Сормовский район, ул. Калашникова, ГСК № 3 по ул. Калашникова, участок 186 (гараж 2-32)
52:18:0010023:ЗУ187	23	размещение гаражей для собственных нужд	Земли населённых пунктов	Нижегородская обл., г. Нижний Новгород, Сормовский район, ул. Калашникова, ГСК № 3 по ул. Калашникова, участок 187 (гараж 2-1)
52:18:0010023:ЗУ188	22	размещение гаражей для собственных нужд	Земли населённых пунктов	Нижегородская обл., г. Нижний Новгород, Сормовский район, ул. Калашникова, ГСК № 3 по ул. Калашникова, участок 188 (гараж 2-3)
52:18:0010023:ЗУ189	21	размещение гаражей для собственных нужд	Земли населённых пунктов	Нижегородская обл., г. Нижний Новгород, Сормовский район, ул. Калашникова, ГСК № 3 по ул. Калашникова, участок 189 (гараж 2-5)
52:18:0010023:ЗУ190	20	размещение гаражей для собственных нужд	Земли населённых пунктов	Нижегородская обл., г. Нижний Новгород, Сормовский район, ул. Калашникова, ГСК № 3 по

Обозначение земельного участка	Площадь земельного участка, кв.м.	Вид разрешенного использования земельного участка	Категория земель	Адрес (описание местоположения)
				ул. Калашникова, участок 190 (гараж 2-7)
52:18:0010023:ЗУ191	20	размещение гаражей для собственных нужд	Земли населённых пунктов	Нижегородская обл., г. Нижний Новгород, Сормовский район, ул. Калашникова, ГСК № 3 по ул. Калашникова, участок 191 (гараж 2-9)
52:18:0010023:ЗУ192	21	размещение гаражей для собственных нужд	Земли населённых пунктов	Нижегородская обл., г. Нижний Новгород, Сормовский район, ул. Калашникова, ГСК № 3 по ул. Калашникова, участок 192 (гараж 2-11)
52:18:0010023:ЗУ193	20	размещение гаражей для собственных нужд	Земли населённых пунктов	Нижегородская обл., г. Нижний Новгород, Сормовский район, ул. Калашникова, ГСК № 3 по ул. Калашникова, участок 193 (гараж 2-13)
52:18:0010023:ЗУ194	22	размещение гаражей для собственных нужд	Земли населённых пунктов	Нижегородская обл., г. Нижний Новгород, Сормовский район, ул. Калашникова, ГСК № 3 по ул. Калашникова, участок 194 (гараж 2-15)
52:18:0010023:ЗУ195	24	размещение гаражей для собственных нужд	Земли населённых пунктов	Нижегородская обл., г. Нижний Новгород, Сормовский район, ул. Калашникова, ГСК № 3 по ул. Калашникова, участок 195 (гараж 2-17)
52:18:0010023:ЗУ196	25	размещение гаражей для собственных нужд	Земли населённых пунктов	Нижегородская обл., г. Нижний Новгород, Сормовский район, ул. Калашникова, ГСК № 3 по ул. Калашникова, участок 196 (гараж 2-19)
52:18:0010023:ЗУ197	26	размещение гаражей для собственных нужд	Земли населённых пунктов	Нижегородская обл., г. Нижний Новгород, Сормовский район, ул. Калашникова, ГСК № 3 по ул. Калашникова, участок 197 (гараж 2-21)
52:18:0010023:ЗУ198	27	размещение гаражей для собственных нужд	Земли населённых пунктов	Нижегородская обл., г. Нижний Новгород, Сормовский район, ул. Калашникова, ГСК № 3 по ул. Калашникова, участок 198 (гараж 2-23)
52:18:0010023:ЗУ199	25	размещение гаражей для собственных нужд	Земли населённых пунктов	Нижегородская обл., г. Нижний Новгород, Сормовский район, ул.

Обозначение земельного участка	Площадь земельного участка, кв.м.	Вид разрешенного использования земельного участка	Категория земель	Адрес (описание местоположения)
				Калашникова, ГСК № 3 по ул. Калашникова, участок 199 (гараж 2-25)
52:18:0010023:ЗУ200	31	размещение гаражей для собственных нужд	Земли населённых пунктов	Нижегородская обл., г. Нижний Новгород, Сормовский район, ул. Калашникова, ГСК № 3 по ул. Калашникова, участок 200 (гараж 2-27)
52:18:0010023:ЗУ201	25	размещение гаражей для собственных нужд	Земли населённых пунктов	Нижегородская обл., г. Нижний Новгород, Сормовский район, ул. Калашникова, ГСК № 3 по ул. Калашникова, участок 201 (гараж 2-29)
52:18:0010023:ЗУ202	37	размещение гаражей для собственных нужд	Земли населённых пунктов	Нижегородская обл., г. Нижний Новгород, Сормовский район, ул. Калашникова, ГСК № 3 по ул. Калашникова, участок 202 (гараж 2-31)
52:18:0010023:ЗУ203	24	размещение гаражей для собственных нужд	Земли населённых пунктов	Нижегородская обл., г. Нижний Новгород, Сормовский район, ул. Калашникова, ГСК № 3 по ул. Калашникова, участок 203 (гараж 1-2)
52:18:0010023:ЗУ204	21	размещение гаражей для собственных нужд	Земли населённых пунктов	Нижегородская обл., г. Нижний Новгород, Сормовский район, ул. Калашникова, ГСК № 3 по ул. Калашникова, участок 204 (гараж 1-4)
52:18:0010023:ЗУ205	22	размещение гаражей для собственных нужд	Земли населённых пунктов	Нижегородская обл., г. Нижний Новгород, Сормовский район, ул. Калашникова, ГСК № 3 по ул. Калашникова, участок 205 (гараж 1-6)
52:18:0010023:ЗУ206	22	размещение гаражей для собственных нужд	Земли населённых пунктов	Нижегородская обл., г. Нижний Новгород, Сормовский район, ул. Калашникова, ГСК № 3 по ул. Калашникова, участок 206 (гараж 1-8)
52:18:0010023:ЗУ207	22	размещение гаражей для собственных нужд	Земли населённых пунктов	Нижегородская обл., г. Нижний Новгород, Сормовский район, ул. Калашникова, ГСК № 3 по ул. Калашникова, участок 207 (гараж 1-10)

Обозначение земельного участка	Площадь земельного участка, кв.м.	Вид разрешенного использования земельного участка	Категория земель	Адрес (описание местоположения)
52:18:0010023:ЗУ208	23	размещение гаражей для собственных нужд	Земли населённых пунктов	Нижегородская обл., г. Нижний Новгород, Сормовский район, ул. Калашникова, ГСК № 3 по ул. Калашникова, участок 208 (гараж 1-12)
52:18:0010023:ЗУ209	23	размещение гаражей для собственных нужд	Земли населённых пунктов	Нижегородская обл., г. Нижний Новгород, Сормовский район, ул. Калашникова, ГСК № 3 по ул. Калашникова, участок 209 (гараж 1-14)
52:18:0010023:ЗУ210	27	размещение гаражей для собственных нужд	Земли населённых пунктов	Нижегородская обл., г. Нижний Новгород, Сормовский район, ул. Калашникова, ГСК № 3 по ул. Калашникова, участок 210 (гараж 1-16)
52:18:0010023:ЗУ211	26	размещение гаражей для собственных нужд	Земли населённых пунктов	Нижегородская обл., г. Нижний Новгород, Сормовский район, ул. Калашникова, ГСК № 3 по ул. Калашникова, участок 211 (гараж 1-18)
52:18:0010023:ЗУ212	31	размещение гаражей для собственных нужд	Земли населённых пунктов	Нижегородская обл., г. Нижний Новгород, Сормовский район, ул. Калашникова, ГСК № 3 по ул. Калашникова, участок 212 (гараж 1-20)
52:18:0010023:ЗУ213	34	размещение гаражей для собственных нужд	Земли населённых пунктов	Нижегородская обл., г. Нижний Новгород, Сормовский район, ул. Калашникова, ГСК № 3 по ул. Калашникова, участок 213 (гараж 1-22)
52:18:0010023:ЗУ214	35	размещение гаражей для собственных нужд	Земли населённых пунктов	Нижегородская обл., г. Нижний Новгород, Сормовский район, ул. Калашникова, ГСК № 3 по ул. Калашникова, участок 214 (гараж 1-24)
52:18:0010023:ЗУ215	36	размещение гаражей для собственных нужд	Земли населённых пунктов	Нижегородская обл., г. Нижний Новгород, Сормовский район, ул. Калашникова, ГСК № 3 по ул. Калашникова, участок 215 (гараж 1-26)
52:18:0010023:ЗУ216	34	размещение гаражей для собственных нужд	Земли населённых пунктов	Нижегородская обл., г. Нижний Новгород, Сормовский район, ул. Калашникова, ГСК № 3 по

Обозначение земельного участка	Площадь земельного участка, кв.м.	Вид разрешенного использования земельного участка	Категория земель	Адрес (описание местоположения)
				ул. Калашникова, участок 216 (гараж 1-28)
52:18:0010023:ЗУ217	26	размещение гаражей для собственных нужд	Земли населённых пунктов	Нижегородская обл., г. Нижний Новгород, Сормовский район, ул. Калашникова, ГСК № 3 по ул. Калашникова, участок 217 (гараж 1-30)
52:18:0010023:ЗУ218	34	размещение гаражей для собственных нужд	Земли населённых пунктов	Нижегородская обл., г. Нижний Новгород, Сормовский район, ул. Калашникова, ГСК № 3 по ул. Калашникова, участок 218 (гараж 1-32)
52:18:0010023:ЗУ219	46	размещение гаражей для собственных нужд	Земли населённых пунктов	Нижегородская обл., г. Нижний Новгород, Сормовский район, ул. Калашникова, ГСК № 3 по ул. Калашникова, участок 219 (гараж 1-34)
52:18:0010023:ЗУ220	27	размещение гаражей для собственных нужд	Земли населённых пунктов	Нижегородская обл., г. Нижний Новгород, Сормовский район, ул. Калашникова, ГСК № 3 по ул. Калашникова, участок 220 (гараж 1-1)
52:18:0010023:ЗУ221	32	размещение гаражей для собственных нужд	Земли населённых пунктов	Нижегородская обл., г. Нижний Новгород, Сормовский район, ул. Калашникова, ГСК № 3 по ул. Калашникова, участок 221 (гараж 1-3)
52:18:0010023:ЗУ222	33	размещение гаражей для собственных нужд	Земли населённых пунктов	Нижегородская обл., г. Нижний Новгород, Сормовский район, ул. Калашникова, ГСК № 3 по ул. Калашникова, участок 222 (гараж 1-5)
52:18:0010023:ЗУ223	28	размещение гаражей для собственных нужд	Земли населённых пунктов	Нижегородская обл., г. Нижний Новгород, Сормовский район, ул. Калашникова, ГСК № 3 по ул. Калашникова, участок 223 (гараж 1-11)
52:18:0010023:ЗУ224	25	размещение гаражей для собственных нужд	Земли населённых пунктов	Нижегородская обл., г. Нижний Новгород, Сормовский район, ул. Калашникова, ГСК № 3 по ул. Калашникова, участок 224 (гараж 1-13)
52:18:0010023:ЗУ225	32	размещение гаражей для собственных нужд	Земли населённых пунктов	Нижегородская обл., г. Нижний Новгород, Сормовский район, ул.



Обозначение земельного участка	Площадь земельного участка, кв.м.	Вид разрешенного использования земельного участка	Категория земель	Адрес (описание местоположения)
				Калашникова, ГСК № 3 по ул. Калашникова, участок 225 (гараж 1-15)
52:18:0010023:ЗУ226	31	размещение гаражей для собственных нужд	Земли населённых пунктов	Нижегородская обл., г. Нижний Новгород, Сормовский район, ул. Калашникова, ГСК № 3 по ул. Калашникова, участок 226 (гараж 1-17)
52:18:0010023:ЗУ227	31	размещение гаражей для собственных нужд	Земли населённых пунктов	Нижегородская обл., г. Нижний Новгород, Сормовский район, ул. Калашникова, ГСК № 3 по ул. Калашникова, участок 227 (гараж 1-19)
52:18:0010023:ЗУ228	39	размещение гаражей для собственных нужд	Земли населённых пунктов	Нижегородская обл., г. Нижний Новгород, Сормовский район, ул. Калашникова, ГСК № 3 по ул. Калашникова, участок 228 (гараж 1-21)
52:18:0010018:ЗУ229	63	размещение гаражей для собственных нужд	Земли населённых пунктов	Нижегородская обл., г. Нижний Новгород, Сормовский район, ул. Коминтерна, в районе ГК "Левинка-2", участок 229 (гараж 30)
52:18:0010018:ЗУ230	46	размещение гаражей для собственных нужд	Земли населённых пунктов	Нижегородская обл., г. Нижний Новгород, Сормовский район, ул. Коминтерна, в районе ГК "Левинка-2", участок 230 (гараж 29)
52:18:0010018:ЗУ231	46	размещение гаражей для собственных нужд	Земли населённых пунктов	Нижегородская обл., г. Нижний Новгород, Сормовский район, ул. Коминтерна, в районе ГК "Левинка-2", участок 231 (гараж 28)
52:18:0010018:ЗУ232	41	размещение гаражей для собственных нужд	Земли населённых пунктов	Нижегородская обл., г. Нижний Новгород, Сормовский район, ул. Коминтерна, в районе ГК "Левинка-2", участок 232 (гараж 27)
52:18:0010018:ЗУ233	39	размещение гаражей для собственных нужд	Земли населённых пунктов	Нижегородская обл., г. Нижний Новгород, Сормовский район, ул. Коминтерна, в районе ГК "Левинка-2", участок 233 (гараж 26)

Обозначение земельного участка	Площадь земельного участка, кв.м.	Вид разрешенного использования земельного участка	Категория земель	Адрес (описание местоположения)
52:18:0010018:ЗУ234	45	размещение гаражей для собственных нужд	Земли населённых пунктов	Нижегородская обл., г. Нижний Новгород, Сормовский район, ул. Коминтерна, в районе ГК "Левинка-2", участок 234 (гараж 25)
52:18:0010018:ЗУ235	38	размещение гаражей для собственных нужд	Земли населённых пунктов	Нижегородская обл., г. Нижний Новгород, Сормовский район, ул. Коминтерна, в районе ГК "Левинка-2", участок 235 (гараж 24)
52:18:0010018:ЗУ236	43	размещение гаражей для собственных нужд	Земли населённых пунктов	Нижегородская обл., г. Нижний Новгород, Сормовский район, ул. Коминтерна, в районе ГК "Левинка-2", участок 236 (гараж 23)
52:18:0010018:ЗУ237	44	размещение гаражей для собственных нужд	Земли населённых пунктов	Нижегородская обл., г. Нижний Новгород, Сормовский район, ул. Коминтерна, в районе ГК "Левинка-2", участок 237 (гараж 22)
52:18:0010018:ЗУ238	39	размещение гаражей для собственных нужд	Земли населённых пунктов	Нижегородская обл., г. Нижний Новгород, Сормовский район, ул. Коминтерна, в районе ГК "Левинка-2", участок 238 (гараж 21)
52:18:0010018:ЗУ239	41	размещение гаражей для собственных нужд	Земли населённых пунктов	Нижегородская обл., г. Нижний Новгород, Сормовский район, ул. Коминтерна, в районе ГК "Левинка-2", участок 239 (гараж 20)
52:18:0010018:ЗУ240	34	размещение гаражей для собственных нужд	Земли населённых пунктов	Нижегородская обл., г. Нижний Новгород, Сормовский район, ул. Коминтерна, в районе ГК "Левинка-2", участок 240 (гараж 19)
52:18:0010018:ЗУ241	36	размещение гаражей для собственных нужд	Земли населённых пунктов	Нижегородская обл., г. Нижний Новгород, Сормовский район, ул. Коминтерна, в районе ГК "Левинка-2", участок 241 (гараж 18)
52:18:0010018:ЗУ242	40	размещение гаражей для собственных нужд	Земли населённых пунктов	Нижегородская обл., г. Нижний Новгород, Сормовский район, ул. Коминтерна, в районе ГК

Обозначение земельного участка	Площадь земельного участка, кв.м.	Вид разрешенного использования земельного участка	Категория земель	Адрес (описание местоположения)
				"Левинка-2", участок 242 (гараж 17)
52:18:0010018:ЗУ243	31	размещение гаражей для собственных нужд	Земли населённых пунктов	Нижегородская обл., г. Нижний Новгород, Сормовский район, ул. Коминтерна, в районе ГК "Левинка-2", участок 243 (гараж 16)
52:18:0010018:ЗУ244	39	размещение гаражей для собственных нужд	Земли населённых пунктов	Нижегородская обл., г. Нижний Новгород, Сормовский район, ул. Коминтерна, в районе ГК "Левинка-2", участок 244 (гараж 15)
52:18:0010018:ЗУ245	36	размещение гаражей для собственных нужд	Земли населённых пунктов	Нижегородская обл., г. Нижний Новгород, Сормовский район, ул. Коминтерна, в районе ГК "Левинка-2", участок 245 (гараж 14)
52:18:0010018:ЗУ246	34	размещение гаражей для собственных нужд	Земли населённых пунктов	Нижегородская обл., г. Нижний Новгород, Сормовский район, ул. Коминтерна, в районе ГК "Левинка-2", участок 246 (гараж 13)
52:18:0010018:ЗУ247	34	размещение гаражей для собственных нужд	Земли населённых пунктов	Нижегородская обл., г. Нижний Новгород, Сормовский район, ул. Коминтерна, в районе ГК "Левинка-2", участок 247 (гараж 12)
52:18:0010018:ЗУ248	34	размещение гаражей для собственных нужд	Земли населённых пунктов	Нижегородская обл., г. Нижний Новгород, Сормовский район, ул. Коминтерна, в районе ГК "Левинка-2", участок 248 (гараж 11)
52:18:0010018:ЗУ249	33	размещение гаражей для собственных нужд	Земли населённых пунктов	Нижегородская обл., г. Нижний Новгород, Сормовский район, ул. Коминтерна, в районе ГК "Левинка-2", участок 249 (гараж 10)
52:18:0010018:ЗУ250	31	размещение гаражей для собственных нужд	Земли населённых пунктов	Нижегородская обл., г. Нижний Новгород, Сормовский район, ул. Коминтерна, в районе ГК "Левинка-2", участок 250 (гараж 9)
52:18:0010018:ЗУ251	32	размещение гаражей для собственных нужд	Земли населённых пунктов	Нижегородская обл., г. Нижний Новгород, Сормовский район, ул.

Обозначение земельного участка	Площадь земельного участка, кв.м.	Вид разрешенного использования земельного участка	Категория земель	Адрес (описание местоположения)
				Коминтерна, в районе ГК "Левинка-2", участок 251 (гараж 8)
52:18:0010018:ЗУ252	31	размещение гаражей для собственных нужд	Земли населённых пунктов	Нижегородская обл., г. Нижний Новгород, Сормовский район, ул. Коминтерна, в районе ГК "Левинка-2", участок 252 (гараж 7)
52:18:0010018:ЗУ253	33	размещение гаражей для собственных нужд	Земли населённых пунктов	Нижегородская обл., г. Нижний Новгород, Сормовский район, ул. Коминтерна, в районе ГК "Левинка-2", участок 253 (гараж 6)
52:18:0010018:ЗУ254	33	размещение гаражей для собственных нужд	Земли населённых пунктов	Нижегородская обл., г. Нижний Новгород, Сормовский район, ул. Коминтерна, в районе ГК "Левинка-2", участок 254 (гараж 5)
52:18:0010018:ЗУ255	36	размещение гаражей для собственных нужд	Земли населённых пунктов	Нижегородская обл., г. Нижний Новгород, Сормовский район, ул. Коминтерна, в районе ГК "Левинка-2", участок 255 (гараж 4)
52:18:0010018:ЗУ256	34	размещение гаражей для собственных нужд	Земли населённых пунктов	Нижегородская обл., г. Нижний Новгород, Сормовский район, ул. Коминтерна, в районе ГК "Левинка-2", участок 256 (гараж 3)
52:18:0010018:ЗУ257	34	размещение гаражей для собственных нужд	Земли населённых пунктов	Нижегородская обл., г. Нижний Новгород, Сормовский район, ул. Коминтерна, в районе ГК "Левинка-2", участок 257 (гараж 2)
52:18:0010018:ЗУ258	42	размещение гаражей для собственных нужд	Земли населённых пунктов	Нижегородская обл., г. Нижний Новгород, Сормовский район, ул. Коминтерна, в районе ГК "Левинка-2", участок 258 (гараж 1)
52:18:0010068:ЗУ259	26	размещение гаражей для собственных нужд	Земли населённых пунктов	Нижегородская обл., г. Нижний Новгород, Сормовский район, ул. Коминтерна, ГК «Варя», участок 259 (гараж 124)

Обозначение земельного участка	Площадь земельного участка, кв.м.	Вид разрешенного использования земельного участка	Категория земель	Адрес (описание местоположения)
52:18:0010068:ЗУ260	70	размещение гаражей для собственных нужд	Земли населённых пунктов	Нижегородская обл., г. Нижний Новгород, Сормовский район, ул. Коминтерна, ГК «Варя», участок 260 (гараж 125)
52:18:0010068:ЗУ261	35	размещение гаражей для собственных нужд	Земли населённых пунктов	Нижегородская обл., г. Нижний Новгород, Сормовский район, ул. Коминтерна, ГК «Варя», участок 259 (гараж 126)
52:18:0010068:ЗУ262	60	размещение гаражей для собственных нужд	Земли населённых пунктов	Нижегородская обл., г. Нижний Новгород, Сормовский район, ул. Коминтерна, ГК «Варя», участок 262 (гараж 127)
52:18:0010068:ЗУ263	39	размещение гаражей для собственных нужд	Земли населённых пунктов	Нижегородская обл., г. Нижний Новгород, Сормовский район, ул. Коминтерна, ГК «Варя», участок 263 (гараж 128)
52:18:0010068:ЗУ264	42	размещение гаражей для собственных нужд	Земли населённых пунктов	Нижегородская обл., г. Нижний Новгород, Сормовский район, ул. Коминтерна, ГК «Варя», участок 264 (гараж 163)
52:18:0010068:ЗУ265	41	размещение гаражей для собственных нужд	Земли населённых пунктов	Нижегородская обл., г. Нижний Новгород, Сормовский район, ул. Коминтерна, ГК «Варя», участок 265 (гараж 129)
52:18:0010068:ЗУ266	38	размещение гаражей для собственных нужд	Земли населённых пунктов	Нижегородская обл., г. Нижний Новгород, Сормовский район, ул. Коминтерна, ГК «Варя», участок 266 (гараж 162)
52:18:0010068:ЗУ267	36	размещение гаражей для собственных нужд	Земли населённых пунктов	Нижегородская обл., г. Нижний Новгород, Сормовский район, ул. Коминтерна, ГК «Варя», участок 267 (гараж 130)
52:18:0010068:ЗУ268	37	размещение гаражей для собственных нужд	Земли населённых пунктов	Нижегородская обл., г. Нижний Новгород, Сормовский район, ул. Коминтерна, ГК «Варя», участок 268

Обозначение земельного участка	Площадь земельного участка, кв.м.	Вид разрешенного использования земельного участка	Категория земель	Адрес (описание местоположения)
				(гараж 161)
52:18:0010068:ЗУ269	36	размещение гаражей для собственных нужд	Земли населённых пунктов	Нижегородская обл., г. Нижний Новгород, Сормовский район, ул. Коминтерна, ГК «Варя», участок 269 (гараж 131)
52:18:0010068:ЗУ270	36	размещение гаражей для собственных нужд	Земли населённых пунктов	Нижегородская обл., г. Нижний Новгород, Сормовский район, ул. Коминтерна, ГК «Варя», участок 270 (гараж 160)
52:18:0010068:ЗУ271	37	размещение гаражей для собственных нужд	Земли населённых пунктов	Нижегородская обл., г. Нижний Новгород, Сормовский район, ул. Коминтерна, ГК «Варя», участок 271 (гараж 132)
52:18:0010068:ЗУ272	39	размещение гаражей для собственных нужд	Земли населённых пунктов	Нижегородская обл., г. Нижний Новгород, Сормовский район, ул. Коминтерна, ГК «Варя», участок 272 (гараж 159)
52:18:0010068:ЗУ273	43	размещение гаражей для собственных нужд	Земли населённых пунктов	Нижегородская обл., г. Нижний Новгород, Сормовский район, ул. Коминтерна, ГК «Варя», участок 273 (гараж 133)
52:18:0010068:ЗУ274	43	размещение гаражей для собственных нужд	Земли населённых пунктов	Нижегородская обл., г. Нижний Новгород, Сормовский район, ул. Коминтерна, ГК «Варя», участок 274 (гараж 158)
52:18:0010068:ЗУ275	41	размещение гаражей для собственных нужд	Земли населённых пунктов	Нижегородская обл., г. Нижний Новгород, Сормовский район, ул. Коминтерна, ГК «Варя», участок 275 (гараж 134)
52:18:0010068:ЗУ276	37	размещение гаражей для собственных нужд	Земли населённых пунктов	Нижегородская обл., г. Нижний Новгород, Сормовский район, ул. Коминтерна, ГК «Варя», участок 276 (гараж 157)
52:18:0010068:ЗУ277	38	размещение гаражей для собственных нужд	Земли населённых пунктов	Нижегородская обл., г. Нижний Новгород, Сормовский район, ул. Коминтерна,

Обозначение земельного участка	Площадь земельного участка, кв.м.	Вид разрешенного использования земельного участка	Категория земель	Адрес (описание местоположения)
				ГК «Варя», участок 277 (гараж 135)
52:18:0010068:ЗУ278	38	размещение гаражей для собственных нужд	Земли населённых пунктов	Нижегородская обл., г. Нижний Новгород, Сормовский район, ул. Коминтерна, ГК «Варя», участок 278 (гараж 156)
52:18:0010068:ЗУ279	45	размещение гаражей для собственных нужд	Земли населённых пунктов	Нижегородская обл., г. Нижний Новгород, Сормовский район, ул. Коминтерна, ГК «Варя», участок 279 (гараж 136)
52:18:0010068:ЗУ280	42	размещение гаражей для собственных нужд	Земли населённых пунктов	Нижегородская обл., г. Нижний Новгород, Сормовский район, ул. Коминтерна, ГК «Варя», участок 280 (гараж 155)
52:18:0010068:ЗУ281	45	размещение гаражей для собственных нужд	Земли населённых пунктов	Нижегородская обл., г. Нижний Новгород, Сормовский район, ул. Коминтерна, ГК «Варя», участок 281 (гараж 154)
52:18:0010068:ЗУ282	33	размещение гаражей для собственных нужд	Земли населённых пунктов	Нижегородская обл., г. Нижний Новгород, Сормовский район, ул. Коминтерна, ГК «Варя», участок 282 (гараж 153)
52:18:0010068:ЗУ283	49	размещение гаражей для собственных нужд	Земли населённых пунктов	Нижегородская обл., г. Нижний Новгород, Сормовский район, ул. Коминтерна, ГК «Варя», участок 283 (гараж 152)
52:18:0010068:ЗУ284	34	размещение гаражей для собственных нужд	Земли населённых пунктов	Нижегородская обл., г. Нижний Новгород, Сормовский район, ул. Коминтерна, ГК «Варя», участок 284 (гараж 151)
52:18:0010068:ЗУ285	30	размещение гаражей для собственных нужд	Земли населённых пунктов	Нижегородская обл., г. Нижний Новгород, Сормовский район, ул. Коминтерна, ГК «Варя», участок 285 (гараж 150)
52:18:0010068:ЗУ286	28	размещение гаражей для собственных нужд	Земли населённых пунктов	Нижегородская обл., г. Нижний Новгород,

Обозначение земельного участка	Площадь земельного участка, кв.м.	Вид разрешенного использования земельного участка	Категория земель	Адрес (описание местоположения)
				Сормовский район, ул. Коминтерна, ГК «Варя», участок 286 (гараж 149)
52:18:0010068:ЗУ287	28	размещение гаражей для собственных нужд	Земли населённых пунктов	Нижегородская обл., г. Нижний Новгород, Сормовский район, ул. Коминтерна, ГК «Варя», участок 287 (гараж 148)
52:18:0010068:ЗУ288	29	размещение гаражей для собственных нужд	Земли населённых пунктов	Нижегородская обл., г. Нижний Новгород, Сормовский район, ул. Коминтерна, ГК «Варя», участок 288 (гараж 147)
52:18:0010068:ЗУ289	48	размещение гаражей для собственных нужд	Земли населённых пунктов	Нижегородская обл., г. Нижний Новгород, Сормовский район, ул. Коминтерна, ГК «Варя», участок 289 (гараж 146)
52:18:0010068:ЗУ290	46	размещение гаражей для собственных нужд	Земли населённых пунктов	Нижегородская обл., г. Нижний Новгород, Сормовский район, ул. Коминтерна, ГК «Варя», участок 290 (гараж 164)
52:18:0010068:ЗУ291	41	размещение гаражей для собственных нужд	Земли населённых пунктов	Нижегородская обл., г. Нижний Новгород, Сормовский район, ул. Коминтерна, ГК «Варя», участок 291 (гараж 165)
52:18:0010068:ЗУ292	29	размещение гаражей для собственных нужд	Земли населённых пунктов	Нижегородская обл., г. Нижний Новгород, Сормовский район, ул. Коминтерна, ГК «Варя», участок 292 (гараж 174)
52:18:0010068:ЗУ293	43	размещение гаражей для собственных нужд	Земли населённых пунктов	Нижегородская обл., г. Нижний Новгород, Сормовский район, ул. Коминтерна, ГК «Варя», участок 293 (гараж 166)
52:18:0010068:ЗУ294	26	размещение гаражей для собственных нужд	Земли населённых пунктов	Нижегородская обл., г. Нижний Новгород, Сормовский район, ул. Коминтерна, ГК «Варя», участок 294 (гараж 193)



Обозначение земельного участка	Площадь земельного участка, кв.м.	Вид разрешенного использования земельного участка	Категория земель	Адрес (описание местоположения)
52:18:0010068:ЗУ295	41	размещение гаражей для собственных нужд	Земли населённых пунктов	Нижегородская обл., г. Нижний Новгород, Сормовский район, ул. Коминтерна, ГК «Варя», участок 295 (гараж 167)
52:18:0010068:ЗУ296	40	размещение гаражей для собственных нужд	Земли населённых пунктов	Нижегородская обл., г. Нижний Новгород, Сормовский район, ул. Коминтерна, ГК «Варя», участок 296 (гараж 194)
52:18:0010068:ЗУ297	36	размещение гаражей для собственных нужд	Земли населённых пунктов	Нижегородская обл., г. Нижний Новгород, Сормовский район, ул. Коминтерна, ГК «Варя», участок 297 (гараж 168)
52:18:0010068:ЗУ298	36	размещение гаражей для собственных нужд	Земли населённых пунктов	Нижегородская обл., г. Нижний Новгород, Сормовский район, ул. Коминтерна, ГК «Варя», участок 298 (гараж 195)
52:18:0010068:ЗУ299	38	размещение гаражей для собственных нужд	Земли населённых пунктов	Нижегородская обл., г. Нижний Новгород, Сормовский район, ул. Коминтерна, ГК «Варя», участок 299 (гараж 169)
52:18:0010068:ЗУ300	38	размещение гаражей для собственных нужд	Земли населённых пунктов	Нижегородская обл., г. Нижний Новгород, Сормовский район, ул. Коминтерна, ГК «Варя», участок 300 (гараж 196)
52:18:0010068:ЗУ301	43	размещение гаражей для собственных нужд	Земли населённых пунктов	Нижегородская обл., г. Нижний Новгород, Сормовский район, ул. Коминтерна, ГК «Варя», участок 301 (гараж 170)
52:18:0010068:ЗУ302	43	размещение гаражей для собственных нужд	Земли населённых пунктов	Нижегородская обл., г. Нижний Новгород, Сормовский район, ул. Коминтерна, ГК «Варя», участок 302 (гараж 197)
52:18:0010068:ЗУ303	43	размещение гаражей для собственных нужд	Земли населённых пунктов	Нижегородская обл., г. Нижний Новгород, Сормовский район, ул. Коминтерна, ГК «Варя», участок 303

Обозначение земельного участка	Площадь земельного участка, кв.м.	Вид разрешенного использования земельного участка	Категория земель	Адрес (описание местоположения)
				(гараж 171)
52:18:0010068:ЗУ304	49	размещение гаражей для собственных нужд	Земли населённых пунктов	Нижегородская обл., г. Нижний Новгород, Сормовский район, ул. Коминтерна, ГК «Варя», участок 304 (гараж 198)
52:18:0010068:ЗУ305	40	размещение гаражей для собственных нужд	Земли населённых пунктов	Нижегородская обл., г. Нижний Новгород, Сормовский район, ул. Коминтерна, ГК «Варя», участок 305 (гараж 172)
52:18:0010068:ЗУ306	35	размещение гаражей для собственных нужд	Земли населённых пунктов	Нижегородская обл., г. Нижний Новгород, Сормовский район, ул. Коминтерна, ГК «Варя», участок 306 (гараж 199)
52:18:0010068:ЗУ307	40	размещение гаражей для собственных нужд	Земли населённых пунктов	Нижегородская обл., г. Нижний Новгород, Сормовский район, ул. Коминтерна, ГК «Варя», участок 307 (гараж 173)
52:18:0010068:ЗУ308	44	размещение гаражей для собственных нужд	Земли населённых пунктов	Нижегородская обл., г. Нижний Новгород, Сормовский район, ул. Коминтерна, ГК «Варя», участок 308 (гараж 175)
52:18:0010068:ЗУ309	40	размещение гаражей для собственных нужд	Земли населённых пунктов	Нижегородская обл., г. Нижний Новгород, Сормовский район, ул. Коминтерна, ГК «Варя», участок 309 (гараж 176)
52:18:0010068:ЗУ310	35	размещение гаражей для собственных нужд	Земли населённых пунктов	Нижегородская обл., г. Нижний Новгород, Сормовский район, ул. Коминтерна, ГК «Варя», участок 310 (гараж 177)
52:18:0010068:ЗУ311	35	размещение гаражей для собственных нужд	Земли населённых пунктов	Нижегородская обл., г. Нижний Новгород, Сормовский район, ул. Коминтерна, ГК «Варя», участок 311 (гараж 178)
52:18:0010068:ЗУ312	34	размещение гаражей для собственных нужд	Земли населённых пунктов	Нижегородская обл., г. Нижний Новгород, Сормовский район, ул. Коминтерна,

Обозначение земельного участка	Площадь земельного участка, кв.м.	Вид разрешенного использования земельного участка	Категория земель	Адрес (описание местоположения)
				ГК «Варя», участок 312 (гараж 179)
52:18:0010068:ЗУ313	40	размещение гаражей для собственных нужд	Земли населённых пунктов	Нижегородская обл., г. Нижний Новгород, Сормовский район, ул. Коминтерна, ГК «Варя», участок 313 (гараж 180)
52:18:0010068:ЗУ314	39	размещение гаражей для собственных нужд	Земли населённых пунктов	Нижегородская обл., г. Нижний Новгород, Сормовский район, ул. Коминтерна, ГК «Варя», участок 314 (гараж 187)
52:18:0010068:ЗУ315	42	размещение гаражей для собственных нужд	Земли населённых пунктов	Нижегородская обл., г. Нижний Новгород, Сормовский район, ул. Коминтерна, ГК «Варя», участок 315 (гараж 188)
52:18:0010068:ЗУ316	36	размещение гаражей для собственных нужд	Земли населённых пунктов	Нижегородская обл., г. Нижний Новгород, Сормовский район, ул. Коминтерна, ГК «Варя», участок 316 (гараж 189)
52:18:0010068:ЗУ317	37	размещение гаражей для собственных нужд	Земли населённых пунктов	Нижегородская обл., г. Нижний Новгород, Сормовский район, ул. Коминтерна, ГК «Варя», участок 317 (гараж 190)
52:18:0010068:ЗУ318	36	размещение гаражей для собственных нужд	Земли населённых пунктов	Нижегородская обл., г. Нижний Новгород, Сормовский район, ул. Коминтерна, ГК «Варя», участок 318 (гараж 191)
52:18:0010068:ЗУ319	48	размещение гаражей для собственных нужд	Земли населённых пунктов	Нижегородская обл., г. Нижний Новгород, Сормовский район, ул. Коминтерна, ГК «Варя», участок 319 (гараж 181)
52:18:0010068:ЗУ320	42	размещение гаражей для собственных нужд	Земли населённых пунктов	Нижегородская обл., г. Нижний Новгород, Сормовский район, ул. Коминтерна, ГК «Варя», участок 320 (гараж 182)
52:18:0010068:ЗУ321	42	размещение гаражей для собственных нужд	Земли населённых пунктов	Нижегородская обл., г. Нижний Новгород,

Обозначение земельного участка	Площадь земельного участка, кв.м.	Вид разрешенного использования земельного участка	Категория земель	Адрес (описание местоположения)
				Сормовский район, ул. Коминтерна, ГК «Варя», участок 321 (гараж 183)
52:18:0010068:ЗУ322	37	размещение гаражей для собственных нужд	Земли населённых пунктов	Нижегородская обл., г. Нижний Новгород, Сормовский район, ул. Коминтерна, ГК «Варя», участок 322 (гараж 184)
52:18:0010068:ЗУ323	38	размещение гаражей для собственных нужд	Земли населённых пунктов	Нижегородская обл., г. Нижний Новгород, Сормовский район, ул. Коминтерна, ГК «Варя», участок 323 (гараж 185)
52:18:0010068:ЗУ324	39	размещение гаражей для собственных нужд	Земли населённых пунктов	Нижегородская обл., г. Нижний Новгород, Сормовский район, ул. Коминтерна, ГК «Варя», участок 324 (гараж 186)
52:18:0010068:ЗУ325	63	размещение гаражей для собственных нужд	Земли населённых пунктов	Нижегородская обл., г. Нижний Новгород, Сормовский район, ул. Коминтерна, ГК «Варя», участок 325 (гараж 192)
52:18:0010068:ЗУ326	29	размещение гаражей для собственных нужд	Земли населённых пунктов	Нижегородская обл., г. Нижний Новгород, Сормовский район, ул. Коминтерна, ГК «Варя», участок 326 (гараж 116)
52:18:0010068:ЗУ327	35	размещение гаражей для собственных нужд	Земли населённых пунктов	Нижегородская обл., г. Нижний Новгород, Сормовский район, ул. Коминтерна, ГК «Варя», участок 327 (гараж 115)
52:18:0010068:ЗУ328	31	размещение гаражей для собственных нужд	Земли населённых пунктов	Нижегородская обл., г. Нижний Новгород, Сормовский район, ул. Коминтерна, ГК «Варя», участок 328 (гараж 114)
52:18:0010068:ЗУ329	32	размещение гаражей для собственных нужд	Земли населённых пунктов	Нижегородская обл., г. Нижний Новгород, Сормовский район, ул. Коминтерна, ГК «Варя», участок 329 (гараж 113)

Обозначение земельного участка	Площадь земельного участка, кв.м.	Вид разрешенного использования земельного участка	Категория земель	Адрес (описание местоположения)
52:18:0010068:ЗУ330	31	размещение гаражей для собственных нужд	Земли населённых пунктов	Нижегородская обл., г. Нижний Новгород, Сормовский район, ул. Коминтерна, ГК «Варя», участок 330 (гараж 112)
52:18:0010068:ЗУ331	34	размещение гаражей для собственных нужд	Земли населённых пунктов	Нижегородская обл., г. Нижний Новгород, Сормовский район, ул. Коминтерна, ГК «Варя», участок 331 (гараж 111)
52:18:0010068:ЗУ332	32	размещение гаражей для собственных нужд	Земли населённых пунктов	Нижегородская обл., г. Нижний Новгород, Сормовский район, ул. Коминтерна, ГК «Варя», участок 332 (гараж 110)
52:18:0010068:ЗУ333	27	размещение гаражей для собственных нужд	Земли населённых пунктов	Нижегородская обл., г. Нижний Новгород, Сормовский район, ул. Коминтерна, ГК «Варя», участок 333 (гараж 109)
52:18:0010068:ЗУ334	30	размещение гаражей для собственных нужд	Земли населённых пунктов	Нижегородская обл., г. Нижний Новгород, Сормовский район, ул. Коминтерна, ГК «Варя», участок 334 (гараж 108)
52:18:0010068:ЗУ335	29	размещение гаражей для собственных нужд	Земли населённых пунктов	Нижегородская обл., г. Нижний Новгород, Сормовский район, ул. Коминтерна, ГК «Варя», участок 335 (гараж 107)
52:18:0010068:ЗУ336	27	размещение гаражей для собственных нужд	Земли населённых пунктов	Нижегородская обл., г. Нижний Новгород, Сормовский район, ул. Коминтерна, ГК «Варя», участок 336 (гараж 106)
52:18:0010068:ЗУ337	31	размещение гаражей для собственных нужд	Земли населённых пунктов	Нижегородская обл., г. Нижний Новгород, Сормовский район, ул. Коминтерна, ГК «Варя», участок 337 (гараж 105)
52:18:0010068:ЗУ338	27	размещение гаражей для собственных нужд	Земли населённых пунктов	Нижегородская обл., г. Нижний Новгород, Сормовский район, ул. Коминтерна, ГК «Варя», участок 338

Обозначение земельного участка	Площадь земельного участка, кв.м.	Вид разрешенного использования земельного участка	Категория земель	Адрес (описание местоположения)
				(гараж 104)
52:18:0010068:ЗУ339	32	размещение гаражей для собственных нужд	Земли населённых пунктов	Нижегородская обл., г. Нижний Новгород, Сормовский район, ул. Коминтерна, ГК «Варя», участок 339 (гараж 103)
52:18:0010068:ЗУ340	36	размещение гаражей для собственных нужд	Земли населённых пунктов	Нижегородская обл., г. Нижний Новгород, Сормовский район, ул. Коминтерна, ГК «Варя», участок 340 (гараж 102)
52:18:0010068:ЗУ341	26	размещение гаражей для собственных нужд	Земли населённых пунктов	Нижегородская обл., г. Нижний Новгород, Сормовский район, ул. Коминтерна, ГК «Варя», участок 341 (гараж 94)
52:18:0010068:ЗУ342	29	размещение гаражей для собственных нужд	Земли населённых пунктов	Нижегородская обл., г. Нижний Новгород, Сормовский район, ул. Коминтерна, ГК «Варя», участок 342 (гараж 95)
52:18:0010068:ЗУ343	28	размещение гаражей для собственных нужд	Земли населённых пунктов	Нижегородская обл., г. Нижний Новгород, Сормовский район, ул. Коминтерна, ГК «Варя», участок 343 (гараж 96)
52:18:0010068:ЗУ344	27	размещение гаражей для собственных нужд	Земли населённых пунктов	Нижегородская обл., г. Нижний Новгород, Сормовский район, ул. Коминтерна, ГК «Варя», участок 344 (гараж 97)
52:18:0010068:ЗУ345	29	размещение гаражей для собственных нужд	Земли населённых пунктов	Нижегородская обл., г. Нижний Новгород, Сормовский район, ул. Коминтерна, ГК «Варя», участок 345 (гараж 98)
52:18:0010068:ЗУ346	27	размещение гаражей для собственных нужд	Земли населённых пунктов	Нижегородская обл., г. Нижний Новгород, Сормовский район, ул. Коминтерна, ГК «Варя», участок 346 (гараж 99)
52:18:0010068:ЗУ347	32	размещение гаражей для собственных нужд	Земли населённых пунктов	Нижегородская обл., г. Нижний Новгород, Сормовский район, ул. Коминтерна,

Обозначение земельного участка	Площадь земельного участка, кв.м.	Вид разрешенного использования земельного участка	Категория земель	Адрес (описание местоположения)
				ГК «Варя», участок 347 (гараж 100)
52:18:0010068:ЗУ348	33	размещение гаражей для собственных нужд	Земли населённых пунктов	Нижегородская обл., г. Нижний Новгород, Сормовский район, ул. Коминтерна, ГК «Варя», участок 348 (гараж 101)
52:18:0010068:ЗУ349	38	размещение гаражей для собственных нужд	Земли населённых пунктов	Нижегородская обл., г. Нижний Новгород, Сормовский район, ул. Коминтерна, ГСК «ГК-25 «Сормово», участок 349
52:18:0010068:ЗУ350	35	размещение гаражей для собственных нужд	Земли населённых пунктов	Нижегородская обл., г. Нижний Новгород, Сормовский район, ул. Коминтерна, ГСК «ГК-25 «Сормово», участок 350
52:18:0010068:ЗУ351	35	размещение гаражей для собственных нужд	Земли населённых пунктов	Нижегородская обл., г. Нижний Новгород, Сормовский район, ул. Коминтерна, ГСК «ГК-25 «Сормово» участок 351
52:18:0010068:ЗУ352	29	размещение гаражей для собственных нужд	Земли населённых пунктов	Нижегородская обл., г. Нижний Новгород, Сормовский район, ул. Коминтерна, ГСК «ГК-25 «Сормово», участок 352
52:18:0010068:ЗУ353	34	размещение гаражей для собственных нужд	Земли населённых пунктов	Нижегородская обл., г. Нижний Новгород, Сормовский район, ул. Коминтерна, ГСК «ГК-25 «Сормово», участок 353
52:18:0010068:ЗУ354	32	размещение гаражей для собственных нужд	Земли населённых пунктов	Нижегородская обл., г. Нижний Новгород, Сормовский район, ул. Коминтерна, ГСК «ГК-25 «Сормово», участок 354
52:18:0010068:ЗУ355	34	размещение гаражей для собственных нужд	Земли населённых пунктов	Нижегородская обл., г. Нижний Новгород, Сормовский район, ул. Коминтерна, ГСК «ГК-25 «Сормово», участок 355
52:18:0010068:ЗУ356	73	размещение гаражей для собственных нужд	Земли населённых пунктов	Нижегородская обл., г. Нижний Новгород,

Обозначение земельного участка	Площадь земельного участка, кв.м.	Вид разрешенного использования земельного участка	Категория земель	Адрес (описание местоположения)
				Сормовский район, ул. Коминтерна, ГСК «ГК-25 «Сормово», участок 356
52:18:0010068:ЗУ357	39	размещение гаражей для собственных нужд	Земли населённых пунктов	Нижегородская обл., г. Нижний Новгород, Сормовский район, ул. Коминтерна, ГСК «ГК-25 «Сормово», участок 357
52:18:0010068:ЗУ358	29	размещение гаражей для собственных нужд	Земли населённых пунктов	Нижегородская обл., г. Нижний Новгород, Сормовский район, ул. Коминтерна, ГСК «ГК-25 «Сормово», участок 358
52:18:0010068:ЗУ359	28	размещение гаражей для собственных нужд	Земли населённых пунктов	Нижегородская обл., г. Нижний Новгород, Сормовский район, ул. Коминтерна, ГСК «ГК-25 «Сормово», участок 359
52:18:0010068:ЗУ360	29	размещение гаражей для собственных нужд	Земли населённых пунктов	Нижегородская обл., г. Нижний Новгород, Сормовский район, ул. Коминтерна, ГСК «ГК-25 «Сормово», участок 360
52:18:0010068:ЗУ361	24	размещение гаражей для собственных нужд	Земли населённых пунктов	Нижегородская обл., г. Нижний Новгород, Сормовский район, ул. Коминтерна, ГСК «ГК-25 «Сормово», участок 361
52:18:0010068:ЗУ362	31	размещение гаражей для собственных нужд	Земли населённых пунктов	Нижегородская обл., г. Нижний Новгород, Сормовский район, ул. Коминтерна, ГСК «ГК-25 «Сормово», участок 362
52:18:0010068:ЗУ363	32	размещение гаражей для собственных нужд	Земли населённых пунктов	Нижегородская обл., г. Нижний Новгород, Сормовский район, ул. Коминтерна, ГСК «ГК-25 «Сормово», участок 363
52:18:0010068:ЗУ364	29	размещение гаражей для собственных нужд	Земли населённых пунктов	Нижегородская обл., г. Нижний Новгород, Сормовский район, ул. Коминтерна, ГСК «ГК-25 «Сормово», участок 364



Обозначение земельного участка	Площадь земельного участка, кв.м.	Вид разрешенного использования земельного участка	Категория земель	Адрес (описание местоположения)
52:18:0010068:ЗУ365	27	размещение гаражей для собственных нужд	Земли населённых пунктов	Нижегородская обл., г. Нижний Новгород, Сормовский район, ул. Коминтерна, ГСК «ГК-25 «Сормово», участок 365
52:18:0010068:ЗУ366	25	размещение гаражей для собственных нужд	Земли населённых пунктов	Нижегородская обл., г. Нижний Новгород, Сормовский район, ул. Коминтерна, ГСК «ГК-25 «Сормово», участок 366
52:18:0010068:ЗУ367	24	размещение гаражей для собственных нужд	Земли населённых пунктов	Нижегородская обл., г. Нижний Новгород, Сормовский район, ул. Коминтерна, ГСК «ГК-25 «Сормово», участок 367
52:18:0010068:ЗУ368	26	размещение гаражей для собственных нужд	Земли населённых пунктов	Нижегородская обл., г. Нижний Новгород, Сормовский район, ул. Коминтерна, ГСК «ГК-25 «Сормово», участок 368
52:18:0010068:ЗУ369	27	размещение гаражей для собственных нужд	Земли населённых пунктов	Нижегородская обл., г. Нижний Новгород, Сормовский район, ул. Коминтерна, ГСК «ГК-25 «Сормово», участок 369
52:18:0010068:ЗУ370	27	размещение гаражей для собственных нужд	Земли населённых пунктов	Нижегородская обл., г. Нижний Новгород, Сормовский район, ул. Коминтерна, ГСК «ГК-25 «Сормово», участок 370
52:18:0010068:ЗУ371	32	размещение гаражей для собственных нужд	Земли населённых пунктов	Нижегородская обл., г. Нижний Новгород, Сормовский район, ул. Коминтерна, ГСК «ГК-25 «Сормово», участок 371
52:18:0010068:ЗУ372	34	размещение гаражей для собственных нужд	Земли населённых пунктов	Нижегородская обл., г. Нижний Новгород, Сормовский район, ул. Коминтерна, ГСК «ГК-25 «Сормово», участок 372
52:18:0010068:ЗУ373	32	размещение гаражей для собственных нужд	Земли населённых пунктов	Нижегородская обл., г. Нижний Новгород, Сормовский район, ул. Коминтерна,

Обозначение земельного участка	Площадь земельного участка, кв.м.	Вид разрешенного использования земельного участка	Категория земель	Адрес (описание местоположения)
				ГСК «ГК-25 «Сормово», участок 373
52:18:0010068:ЗУ374	30	размещение гаражей для собственных нужд	Земли населённых пунктов	Нижегородская обл., г. Нижний Новгород, Сормовский район, ул. Коминтерна, ГСК «ГК-25 «Сормово», участок 374
52:18:0010068:ЗУ375	35	размещение гаражей для собственных нужд	Земли населённых пунктов	Нижегородская обл., г. Нижний Новгород, Сормовский район, ул. Коминтерна, ГСК «ГК-25 «Сормово», участок 375
52:18:0010068:ЗУ376	31	размещение гаражей для собственных нужд	Земли населённых пунктов	Нижегородская обл., г. Нижний Новгород, Сормовский район, ул. Коминтерна, ГСК «ГК-25 «Сормово», участок 376
52:18:0010068:ЗУ377	34	размещение гаражей для собственных нужд	Земли населённых пунктов	Нижегородская обл., г. Нижний Новгород, Сормовский район, ул. Коминтерна, ГСК «ГК-25 «Сормово», участок 377
52:18:0010068:ЗУ378	31	размещение гаражей для собственных нужд	Земли населённых пунктов	Нижегородская обл., г. Нижний Новгород, Сормовский район, ул. Коминтерна, ГСК «ГК-25 «Сормово», участок 378
52:18:0010068:ЗУ379	28	размещение гаражей для собственных нужд	Земли населённых пунктов	Нижегородская обл., г. Нижний Новгород, Сормовский район, ул. Коминтерна, ГСК «ГК-25 «Сормово», участок 379
52:18:0010068:ЗУ380	29	размещение гаражей для собственных нужд	Земли населённых пунктов	Нижегородская обл., г. Нижний Новгород, Сормовский район, ул. Коминтерна, ГСК «ГК-25 «Сормово», участок 380
52:18:0010068:ЗУ381	26	размещение гаражей для собственных нужд	Земли населённых пунктов	Нижегородская обл., г. Нижний Новгород, Сормовский район, ул. Коминтерна, ГСК «ГК-25 «Сормово», участок 381
52:18:0010068:ЗУ382	27	размещение гаражей для собственных нужд	Земли населённых пунктов	Нижегородская обл., г. Нижний Новгород,

Обозначение земельного участка	Площадь земельного участка, кв.м.	Вид разрешенного использования земельного участка	Категория земель	Адрес (описание местоположения)
				Сормовский район, ул. Коминтерна, ГСК «ГК-25 «Сормово», участок 382
52:18:0010068:ЗУ383	28	размещение гаражей для собственных нужд	Земли населённых пунктов	Нижегородская обл., г. Нижний Новгород, Сормовский район, ул. Коминтерна, ГСК «ГК-25 «Сормово», участок 383
52:18:0010068:ЗУ384	28	размещение гаражей для собственных нужд	Земли населённых пунктов	Нижегородская обл., г. Нижний Новгород, Сормовский район, ул. Коминтерна, ГСК «ГК-25 «Сормово», участок 384
52:18:0010068:ЗУ385	27	размещение гаражей для собственных нужд	Земли населённых пунктов	Нижегородская обл., г. Нижний Новгород, Сормовский район, ул. Коминтерна, ГСК «ГК-25 «Сормово», участок 385
52:18:0010068:ЗУ386	27	размещение гаражей для собственных нужд	Земли населённых пунктов	Нижегородская обл., г. Нижний Новгород, Сормовский район, ул. Коминтерна, ГСК «ГК-25 «Сормово», участок 386
52:18:0010068:ЗУ387	27	размещение гаражей для собственных нужд	Земли населённых пунктов	Нижегородская обл., г. Нижний Новгород, Сормовский район, ул. Коминтерна, ГСК «ГК-25 «Сормово», участок 387
52:18:0010068:ЗУ388	27	размещение гаражей для собственных нужд	Земли населённых пунктов	Нижегородская обл., г. Нижний Новгород, Сормовский район, ул. Коминтерна, ГСК «ГК-25 «Сормово», участок 388
52:18:0010068:ЗУ389	32	размещение гаражей для собственных нужд	Земли населённых пунктов	Нижегородская обл., г. Нижний Новгород, Сормовский район, ул. Коминтерна, ГСК «ГК-25 «Сормово», участок 389
52:18:0010068:ЗУ390	25	размещение гаражей для собственных нужд	Земли населённых пунктов	Нижегородская обл., г. Нижний Новгород, Сормовский район, ул. Коминтерна, ГСК «ГК-25 «Сормово», участок 390

Обозначение земельного участка	Площадь земельного участка, кв.м.	Вид разрешенного использования земельного участка	Категория земель	Адрес (описание местоположения)
52:18:0010068:ЗУ391	26	размещение гаражей для собственных нужд	Земли населённых пунктов	Нижегородская обл., г. Нижний Новгород, Сормовский район, ул. Коминтерна, ГСК «ГК-25 «Сормово», участок 391
52:18:0010068:ЗУ392	24	размещение гаражей для собственных нужд	Земли населённых пунктов	Нижегородская обл., г. Нижний Новгород, Сормовский район, ул. Коминтерна, ГСК «ГК-25 «Сормово», участок 392
52:18:0010068:ЗУ393	23	размещение гаражей для собственных нужд	Земли населённых пунктов	Нижегородская обл., г. Нижний Новгород, Сормовский район, ул. Коминтерна, ГСК «ГК-25 «Сормово», участок 393
52:18:0010068:ЗУ394	24	размещение гаражей для собственных нужд	Земли населённых пунктов	Нижегородская обл., г. Нижний Новгород, Сормовский район, ул. Коминтерна, ГСК «ГК-25 «Сормово», участок 394
52:18:0010068:ЗУ395	24	размещение гаражей для собственных нужд	Земли населённых пунктов	Нижегородская обл., г. Нижний Новгород, Сормовский район, ул. Коминтерна, ГСК «ГК-25 «Сормово», участок 395
52:18:0010068:ЗУ396	23	размещение гаражей для собственных нужд	Земли населённых пунктов	Нижегородская обл., г. Нижний Новгород, Сормовский район, ул. Коминтерна, ГСК «ГК-25 «Сормово», участок 396
52:18:0010068:ЗУ397	24	размещение гаражей для собственных нужд	Земли населённых пунктов	Нижегородская обл., г. Нижний Новгород, Сормовский район, ул. Коминтерна, ГСК «ГК-25 «Сормово», участок 397
52:18:0010068:ЗУ398	23	размещение гаражей для собственных нужд	Земли населённых пунктов	Нижегородская обл., г. Нижний Новгород, Сормовский район, ул. Коминтерна, ГСК «ГК-25 «Сормово», участок 398
52:18:0010068:ЗУ399	25	размещение гаражей для собственных нужд	Земли населённых пунктов	Нижегородская обл., г. Нижний Новгород, Сормовский район, ул. Коминтерна,

Обозначение земельного участка	Площадь земельного участка, кв.м.	Вид разрешенного использования земельного участка	Категория земель	Адрес (описание местоположения)
				ГСК «ГК-25 «Сормово», участок 397
52:18:0010068:ЗУ400	23	размещение гаражей для собственных нужд	Земли населённых пунктов	Нижегородская обл., г. Нижний Новгород, Сормовский район, ул. Коминтерна, ГСК «ГК-25 «Сормово», участок 400
52:18:0010068:ЗУ401	24	размещение гаражей для собственных нужд	Земли населённых пунктов	Нижегородская обл., г. Нижний Новгород, Сормовский район, ул. Коминтерна, ГСК «ГК-25 «Сормово», участок 401
52:18:0010068:ЗУ402	25	размещение гаражей для собственных нужд	Земли населённых пунктов	Нижегородская обл., г. Нижний Новгород, Сормовский район, ул. Коминтерна, ГСК «ГК-25 «Сормово», участок 402
52:18:0010068:ЗУ403	27	размещение гаражей для собственных нужд	Земли населённых пунктов	Нижегородская обл., г. Нижний Новгород, Сормовский район, ул. Коминтерна, ГСК «ГК-25 «Сормово», участок 403
52:18:0010068:ЗУ404	29	размещение гаражей для собственных нужд	Земли населённых пунктов	Нижегородская обл., г. Нижний Новгород, Сормовский район, ул. Коминтерна, ГСК «ГК-25 «Сормово», участок 404
52:18:0010068:ЗУ405	22	размещение гаражей для собственных нужд	Земли населённых пунктов	Нижегородская обл., г. Нижний Новгород, Сормовский район, ул. Коминтерна, ГСК «ГК-25 «Сормово», участок 405
52:18:0010068:ЗУ406	36	размещение гаражей для собственных нужд	Земли населённых пунктов	Нижегородская обл., г. Нижний Новгород, Сормовский район, ул. Коминтерна, ГСК «ГК-25 «Сормово», участок 406
52:18:0010068:ЗУ407	31	размещение гаражей для собственных нужд	Земли населённых пунктов	Нижегородская обл., г. Нижний Новгород, Сормовский район, ул. Коминтерна, ГСК «ГК-25 «Сормово», участок 407
52:18:0010068:ЗУ408	31	размещение гаражей для собственных нужд	Земли населённых пунктов	Нижегородская обл., г. Нижний Новгород,

Обозначение земельного участка	Площадь земельного участка, кв.м.	Вид разрешенного использования земельного участка	Категория земель	Адрес (описание местоположения)
				Сормовский район, ул. Коминтерна, ГСК «ГК-25 «Сормово», участок 408
52:18:0010068:ЗУ409	30	размещение гаражей для собственных нужд	Земли населённых пунктов	Нижегородская обл., г. Нижний Новгород, Сормовский район, ул. Коминтерна, ГСК «ГК-25 «Сормово», участок 409
52:18:0010068:ЗУ410	29	размещение гаражей для собственных нужд	Земли населённых пунктов	Нижегородская обл., г. Нижний Новгород, Сормовский район, ул. Коминтерна, ГСК «ГК-25 «Сормово», участок 410
52:18:0010068:ЗУ411	30	размещение гаражей для собственных нужд	Земли населённых пунктов	Нижегородская обл., г. Нижний Новгород, Сормовский район, ул. Коминтерна, ГСК «ГК-25 «Сормово», участок 411
52:18:0010068:ЗУ412	30	размещение гаражей для собственных нужд	Земли населённых пунктов	Нижегородская обл., г. Нижний Новгород, Сормовский район, ул. Коминтерна, ГСК «ГК-25 «Сормово», участок 412
52:18:0010068:ЗУ413	29	размещение гаражей для собственных нужд	Земли населённых пунктов	Нижегородская обл., г. Нижний Новгород, Сормовский район, ул. Коминтерна, ГСК «ГК-25 «Сормово», участок 413
52:18:0010068:ЗУ414	31	размещение гаражей для собственных нужд	Земли населённых пунктов	Нижегородская обл., г. Нижний Новгород, Сормовский район, ул. Коминтерна, ГСК «ГК-25 «Сормово», участок 414
52:18:0010068:ЗУ415	28	размещение гаражей для собственных нужд	Земли населённых пунктов	Нижегородская обл., г. Нижний Новгород, Сормовский район, ул. Коминтерна, ГСК «ГК-25 «Сормово», участок 415
52:18:0010068:ЗУ416	29	размещение гаражей для собственных нужд	Земли населённых пунктов	Нижегородская обл., г. Нижний Новгород, Сормовский район, ул. Коминтерна, ГСК «ГК-25 «Сормово», участок 416

Обозначение земельного участка	Площадь земельного участка, кв.м.	Вид разрешенного использования земельного участка	Категория земель	Адрес (описание местоположения)
52:18:0010068:ЗУ417	28	размещение гаражей для собственных нужд	Земли населённых пунктов	Нижегородская обл., г. Нижний Новгород, Сормовский район, ул. Коминтерна, ГСК «ГК-25 «Сормово», участок 417
52:18:0010068:ЗУ418	32	размещение гаражей для собственных нужд	Земли населённых пунктов	Нижегородская обл., г. Нижний Новгород, Сормовский район, ул. Коминтерна, ГСК «ГК-25 «Сормово», участок 418
52:18:0010068:ЗУ419	25	размещение гаражей для собственных нужд	Земли населённых пунктов	Нижегородская обл., г. Нижний Новгород, Сормовский район, ул. Коминтерна, ГСК «ГК-25 «Сормово», участок 419
52:18:0010068:ЗУ420	25	размещение гаражей для собственных нужд	Земли населённых пунктов	Нижегородская обл., г. Нижний Новгород, Сормовский район, ул. Коминтерна, ГСК «ГК-25 «Сормово», участок 420
52:18:0010068:ЗУ421	22	размещение гаражей для собственных нужд	Земли населённых пунктов	Нижегородская обл., г. Нижний Новгород, Сормовский район, ул. Коминтерна, ГСК «ГК-25 «Сормово», участок 421
52:18:0010068:ЗУ422	30	размещение гаражей для собственных нужд	Земли населённых пунктов	Нижегородская обл., г. Нижний Новгород, Сормовский район, ул. Коминтерна, ГСК «ГК-25 «Сормово», участок 422
52:18:0010068:ЗУ423	30	размещение гаражей для собственных нужд	Земли населённых пунктов	Нижегородская обл., г. Нижний Новгород, Сормовский район, ул. Коминтерна, ГСК «ГК-25 «Сормово», участок 423
52:18:0010068:ЗУ424	30	размещение гаражей для собственных нужд	Земли населённых пунктов	Нижегородская обл., г. Нижний Новгород, Сормовский район, ул. Коминтерна, ГСК «ГК-25 «Сормово», участок 424
52:18:0010068:ЗУ425	27	размещение гаражей для собственных нужд	Земли населённых пунктов	Нижегородская обл., г. Нижний Новгород, Сормовский район, ул. Коминтерна,

Обозначение земельного участка	Площадь земельного участка, кв.м.	Вид разрешенного использования земельного участка	Категория земель	Адрес (описание местоположения)
				ГСК «ГК-25 «Сормово», участок 425
52:18:0010068:ЗУ426	26	размещение гаражей для собственных нужд	Земли населённых пунктов	Нижегородская обл., г. Нижний Новгород, Сормовский район, ул. Коминтерна, ГСК «ГК-25 «Сормово», участок 426
52:18:0010068:ЗУ427	27	размещение гаражей для собственных нужд	Земли населённых пунктов	Нижегородская обл., г. Нижний Новгород, Сормовский район, ул. Коминтерна, ГСК «ГК-25 «Сормово», участок 427
52:18:0010068:ЗУ428	27	размещение гаражей для собственных нужд	Земли населённых пунктов	Нижегородская обл., г. Нижний Новгород, Сормовский район, ул. Коминтерна, ГСК «ГК-25 «Сормово», участок 428
52:18:0010068:ЗУ429	27	размещение гаражей для собственных нужд	Земли населённых пунктов	Нижегородская обл., г. Нижний Новгород, Сормовский район, ул. Коминтерна, ГСК «ГК-25 «Сормово», участок 429
52:18:0010068:ЗУ430	28	размещение гаражей для собственных нужд	Земли населённых пунктов	Нижегородская обл., г. Нижний Новгород, Сормовский район, ул. Коминтерна, ГСК «ГК-25 «Сормово», участок 430
52:18:0010068:ЗУ431	27	размещение гаражей для собственных нужд	Земли населённых пунктов	Нижегородская обл., г. Нижний Новгород, Сормовский район, ул. Коминтерна, ГСК «ГК-25 «Сормово», участок 431
52:18:0010068:ЗУ432	27	размещение гаражей для собственных нужд	Земли населённых пунктов	Нижегородская обл., г. Нижний Новгород, Сормовский район, ул. Коминтерна, ГСК «ГК-25 «Сормово», участок 432
52:18:0010068:ЗУ433	29	размещение гаражей для собственных нужд	Земли населённых пунктов	Нижегородская обл., г. Нижний Новгород, Сормовский район, ул. Коминтерна, ГСК «ГК-25 «Сормово», участок 433
52:18:0010068:ЗУ434	25	размещение гаражей для собственных нужд	Земли населённых пунктов	Нижегородская обл., г. Нижний Новгород,



Обозначение земельного участка	Площадь земельного участка, кв.м.	Вид разрешенного использования земельного участка	Категория земель	Адрес (описание местоположения)
				Сормовский район, ул. Коминтерна, ГСК «ГК-25 «Сормово», участок 434
52:18:0010068:ЗУ435	26	размещение гаражей для собственных нужд	Земли населённых пунктов	Нижегородская обл., г. Нижний Новгород, Сормовский район, ул. Коминтерна, ГСК «ГК-25 «Сормово», участок 435
52:18:0010068:ЗУ436	28	размещение гаражей для собственных нужд	Земли населённых пунктов	Нижегородская обл., г. Нижний Новгород, Сормовский район, ул. Коминтерна, ГСК «ГК-25 «Сормово», участок 436
52:18:0010068:ЗУ437	28	размещение гаражей для собственных нужд	Земли населённых пунктов	Нижегородская обл., г. Нижний Новгород, Сормовский район, ул. Коминтерна, ГСК «ГК-25 «Сормово», участок 437
52:18:0010068:ЗУ438	31	размещение гаражей для собственных нужд	Земли населённых пунктов	Нижегородская обл., г. Нижний Новгород, Сормовский район, ул. Коминтерна, ГСК «ГК-25 «Сормово», участок 438
52:18:0010068:ЗУ439	28	размещение гаражей для собственных нужд	Земли населённых пунктов	Нижегородская обл., г. Нижний Новгород, Сормовский район, ул. Коминтерна, ГСК «ГК-25 «Сормово», участок 439
52:18:0010068:ЗУ440	28	размещение гаражей для собственных нужд	Земли населённых пунктов	Нижегородская обл., г. Нижний Новгород, Сормовский район, ул. Коминтерна, ГСК «ГК-25 «Сормово», участок 440
52:18:0010068:ЗУ441	28	размещение гаражей для собственных нужд	Земли населённых пунктов	Нижегородская обл., г. Нижний Новгород, Сормовский район, ул. Коминтерна, ГСК «ГК-25 «Сормово», участок 441
52:18:0010068:ЗУ442	27	размещение гаражей для собственных нужд	Земли населённых пунктов	Нижегородская обл., г. Нижний Новгород, Сормовский район, ул. Коминтерна, ГСК «ГК-25 «Сормово», участок 442

Обозначение земельного участка	Площадь земельного участка, кв.м.	Вид разрешенного использования земельного участка	Категория земель	Адрес (описание местоположения)
52:18:0010068:ЗУ443	28	размещение гаражей для собственных нужд	Земли населённых пунктов	Нижегородская обл., г. Нижний Новгород, Сормовский район, ул. Коминтерна, ГСК «ГК-25 «Сормово», участок 443
52:18:0010068:ЗУ444	29	размещение гаражей для собственных нужд	Земли населённых пунктов	Нижегородская обл., г. Нижний Новгород, Сормовский район, ул. Коминтерна, ГСК «ГК-25 «Сормово», участок 444
52:18:0010068:ЗУ445	27	размещение гаражей для собственных нужд	Земли населённых пунктов	Нижегородская обл., г. Нижний Новгород, Сормовский район, ул. Коминтерна, ГСК «ГК-25 «Сормово», участок 445
52:18:0010068:ЗУ446	28	размещение гаражей для собственных нужд	Земли населённых пунктов	Нижегородская обл., г. Нижний Новгород, Сормовский район, ул. Коминтерна, ГСК «ГК-25 «Сормово», участок 446
52:18:0010068:ЗУ447	28	размещение гаражей для собственных нужд	Земли населённых пунктов	Нижегородская обл., г. Нижний Новгород, Сормовский район, ул. Коминтерна, ГСК «ГК-25 «Сормово», участок 447
52:18:0010068:ЗУ448	28	размещение гаражей для собственных нужд	Земли населённых пунктов	Нижегородская обл., г. Нижний Новгород, Сормовский район, ул. Коминтерна, ГСК «ГК-25 «Сормово», участок 448
52:18:0010068:ЗУ449	27	размещение гаражей для собственных нужд	Земли населённых пунктов	Нижегородская обл., г. Нижний Новгород, Сормовский район, ул. Коминтерна, ГСК «ГК-25 «Сормово», участок 449
52:18:0010068:ЗУ450	30	размещение гаражей для собственных нужд	Земли населённых пунктов	Нижегородская обл., г. Нижний Новгород, Сормовский район, ул. Коминтерна, ГСК «ГК-25 «Сормово», участок 450
52:18:0010068:ЗУ451	30	размещение гаражей для собственных нужд	Земли населённых пунктов	Нижегородская обл., г. Нижний Новгород, Сормовский район, ул. Коминтерна,

Обозначение земельного участка	Площадь земельного участка, кв.м.	Вид разрешенного использования земельного участка	Категория земель	Адрес (описание местоположения)
				ГСК «ГК-25 «Сормово», участок 451
52:18:0010068:ЗУ452	26	размещение гаражей для собственных нужд	Земли населённых пунктов	Нижегородская обл., г. Нижний Новгород, Сормовский район, ул. Коминтерна, ГСК «ГК-25 «Сормово», участок 452
52:18:0010068:ЗУ453	32	размещение гаражей для собственных нужд	Земли населённых пунктов	Нижегородская обл., г. Нижний Новгород, Сормовский район, ул. Коминтерна, ГСК «ГК-25 «Сормово», участок 453
52:18:0010068:ЗУ454	27	размещение гаражей для собственных нужд	Земли населённых пунктов	Нижегородская обл., г. Нижний Новгород, Сормовский район, ул. Коминтерна, ГСК «ГК-25 «Сормово», участок 454
52:18:0010068:ЗУ455	25	размещение гаражей для собственных нужд	Земли населённых пунктов	Нижегородская обл., г. Нижний Новгород, Сормовский район, ул. Коминтерна, ГСК «ГК-25 «Сормово», участок 455
52:18:0010068:ЗУ456	29	размещение гаражей для собственных нужд	Земли населённых пунктов	Нижегородская обл., г. Нижний Новгород, Сормовский район, ул. Коминтерна, ГСК «ГК-25 «Сормово», участок 456
52:18:0010068:ЗУ457	29	размещение гаражей для собственных нужд	Земли населённых пунктов	Нижегородская обл., г. Нижний Новгород, Сормовский район, ул. Коминтерна, ГСК «ГК-25 «Сормово», участок 457
52:18:0010068:ЗУ458	27	размещение гаражей для собственных нужд	Земли населённых пунктов	Нижегородская обл., г. Нижний Новгород, Сормовский район, ул. Коминтерна, ГСК «ГК-25 «Сормово», участок 458
52:18:0010068:ЗУ459	26	размещение гаражей для собственных нужд	Земли населённых пунктов	Нижегородская обл., г. Нижний Новгород, Сормовский район, ул. Коминтерна, ГСК «ГК-25 «Сормово», участок 459
52:18:0010068:ЗУ460	25	размещение гаражей для собственных нужд	Земли населённых пунктов	Нижегородская обл., г. Нижний Новгород,

Обозначение земельного участка	Площадь земельного участка, кв.м.	Вид разрешенного использования земельного участка	Категория земель	Адрес (описание местоположения)
				Сормовский район, ул. Коминтерна, ГСК «ГК-25 «Сормово», участок 460
52:18:0010068:ЗУ461	27	размещение гаражей для собственных нужд	Земли населённых пунктов	Нижегородская обл., г. Нижний Новгород, Сормовский район, ул. Коминтерна, ГСК «ГК-25 «Сормово», участок 461
52:18:0010068:ЗУ462	27	размещение гаражей для собственных нужд	Земли населённых пунктов	Нижегородская обл., г. Нижний Новгород, Сормовский район, ул. Коминтерна, ГСК «ГК-25 «Сормово», участок 462
52:18:0010068:ЗУ463	26	размещение гаражей для собственных нужд	Земли населённых пунктов	Нижегородская обл., г. Нижний Новгород, Сормовский район, ул. Коминтерна, ГСК «ГК-25 «Сормово», участок 463
52:18:0010068:ЗУ464	27	размещение гаражей для собственных нужд	Земли населённых пунктов	Нижегородская обл., г. Нижний Новгород, Сормовский район, ул. Коминтерна, ГСК «ГК-25 «Сормово», участок 464
52:18:0010068:ЗУ465	29	размещение гаражей для собственных нужд	Земли населённых пунктов	Нижегородская обл., г. Нижний Новгород, Сормовский район, ул. Коминтерна, ГСК «ГК-25 «Сормово», участок 465
52:18:0010068:ЗУ466	27	размещение гаражей для собственных нужд	Земли населённых пунктов	Нижегородская обл., г. Нижний Новгород, Сормовский район, ул. Коминтерна, ГСК «ГК-25 «Сормово», участок 466
52:18:0010068:ЗУ467	29	размещение гаражей для собственных нужд	Земли населённых пунктов	Нижегородская обл., г. Нижний Новгород, Сормовский район, ул. Коминтерна, ГСК «ГК-25 «Сормово», участок 467
52:18:0010068:ЗУ468	22	размещение гаражей для собственных нужд	Земли населённых пунктов	Нижегородская обл., г. Нижний Новгород, Сормовский район, ул. Коминтерна, ГСК «ГК-25 «Сормово», участок 468

Обозначение земельного участка	Площадь земельного участка, кв.м.	Вид разрешенного использования земельного участка	Категория земель	Адрес (описание местоположения)
52:18:0010068:ЗУ469	30	размещение гаражей для собственных нужд	Земли населённых пунктов	Нижегородская обл., г. Нижний Новгород, Сормовский район, ул. Коминтерна, ГСК «ГК-25 «Сормово», участок 469
52:18:0010068:ЗУ470	27	размещение гаражей для собственных нужд	Земли населённых пунктов	Нижегородская обл., г. Нижний Новгород, Сормовский район, ул. Коминтерна, ГСК «ГК-25 «Сормово», участок 470
52:18:0010068:ЗУ471	23	размещение гаражей для собственных нужд	Земли населённых пунктов	Нижегородская обл., г. Нижний Новгород, Сормовский район, ул. Коминтерна, ГСК «ГК-25 «Сормово», участок 471
52:18:0010068:ЗУ473	29	размещение гаражей для собственных нужд	Земли населённых пунктов	Нижегородская обл., г. Нижний Новгород, Сормовский район, ул. Коминтерна, ГСК «ГК-25 «Сормово», участок 473
52:18:0010068:ЗУ474	28	размещение гаражей для собственных нужд	Земли населённых пунктов	Нижегородская обл., г. Нижний Новгород, Сормовский район, ул. Коминтерна, ГСК «ГК-25 «Сормово», участок 474
52:18:0010068:ЗУ475	27	размещение гаражей для собственных нужд	Земли населённых пунктов	Нижегородская обл., г. Нижний Новгород, Сормовский район, ул. Коминтерна, ГСК «ГК-25 «Сормово», участок 475
52:18:0010068:ЗУ476	27	размещение гаражей для собственных нужд	Земли населённых пунктов	Нижегородская обл., г. Нижний Новгород, Сормовский район, ул. Коминтерна, ГСК «ГК-25 «Сормово», участок 476
52:18:0010068:ЗУ477	28	размещение гаражей для собственных нужд	Земли населённых пунктов	Нижегородская обл., г. Нижний Новгород, Сормовский район, ул. Коминтерна, ГСК «ГК-25 «Сормово», участок 477
52:18:0010068:ЗУ478	28	размещение гаражей для собственных нужд	Земли населённых пунктов	Нижегородская обл., г. Нижний Новгород, Сормовский район, ул. Коминтерна,

Обозначение земельного участка	Площадь земельного участка, кв.м.	Вид разрешенного использования земельного участка	Категория земель	Адрес (описание местоположения)
				ГСК «ГК-25 «Сормово», участок 478
52:18:0010068:ЗУ479	25	размещение гаражей для собственных нужд	Земли населённых пунктов	Нижегородская обл., г. Нижний Новгород, Сормовский район, ул. Коминтерна, ГСК «ГК-25 «Сормово», участок 479
52:18:0010068:ЗУ482	28	размещение гаражей для собственных нужд	Земли населённых пунктов	Нижегородская обл., г. Нижний Новгород, Сормовский район, ул. Коминтерна, ГСК «ГК-25 «Сормово», участок 482
52:18:0010068:ЗУ483	30	размещение гаражей для собственных нужд	Земли населённых пунктов	Нижегородская обл., г. Нижний Новгород, Сормовский район, ул. Коминтерна, ГСК «ГК-25 «Сормово», участок 483
52:18:0010068:ЗУ484	24	размещение гаражей для собственных нужд	Земли населённых пунктов	Нижегородская обл., г. Нижний Новгород, Сормовский район, ул. Коминтерна, ГСК «ГК-25 «Сормово», участок 484
52:18:0010068:ЗУ486	42	размещение гаражей для собственных нужд	Земли населённых пунктов	Нижегородская обл., г. Нижний Новгород, Сормовский район, ул. Коминтерна, ГК «Варя», участок 486
52:18:0010068:ЗУ487	40	размещение гаражей для собственных нужд	Земли населённых пунктов	Нижегородская обл., г. Нижний Новгород, Сормовский район, ул. Коминтерна, ГК «Варя», участок 487
52:18:0010068:ЗУ488	33	размещение гаражей для собственных нужд	Земли населённых пунктов	Нижегородская обл., г. Нижний Новгород, Сормовский район, ул. Коминтерна, ГК «Варя», участок 488
52:18:0010068:ЗУ489	47	размещение гаражей для собственных нужд	Земли населённых пунктов	Нижегородская обл., г. Нижний Новгород, Сормовский район, ул. Коминтерна, ГК «Варя», участок 489
52:18:0010068:ЗУ490	58	размещение гаражей для собственных нужд	Земли населённых пунктов	Нижегородская обл., г. Нижний Новгород, Сормовский район, ул. Коминтерна, в районе ГК "Левинка-2", участок 490

Обозначение земельного участка	Площадь земельного участка, кв.м.	Вид разрешенного использования земельного участка	Категория земель	Адрес (описание местоположения)
52:18:0010023:ЗУ491	51	размещение гаражей для собственных нужд	Земли населённых пунктов	Нижегородская обл., г. Нижний Новгород, Сормовский район, ул. Калашникова, ГСК № 3 по ул. Калашникова, участок 491 (гараж 5-1)
52:18:0010023:ЗУ492	34	размещение гаражей для собственных нужд	Земли населённых пунктов	Нижегородская обл., г. Нижний Новгород, Сормовский район, ул. Калашникова, ГСК № 3 по ул. Калашникова, участок 492 (гараж 5-3)
52:18:0010023:ЗУ493	39	размещение гаражей для собственных нужд	Земли населённых пунктов	Нижегородская обл., г. Нижний Новгород, Сормовский район, ул. Калашникова, ГСК № 3 по ул. Калашникова, участок 493 (гараж 5-5)
52:18:0010023:ЗУ494	25	размещение гаражей для собственных нужд	Земли населённых пунктов	Нижегородская обл., г. Нижний Новгород, Сормовский район, ул. Калашникова, ГСК № 3 по ул. Калашникова, участок 494 (гараж 1-7)
52:18:0010023:ЗУ495	19	размещение гаражей для собственных нужд	Земли населённых пунктов	Нижегородская обл., г. Нижний Новгород, Сормовский район, ул. Калашникова, ГСК № 3 по ул. Калашникова, участок 495 (гараж 1-9)
52:18:0010098:ЗУ496	32	размещение гаражей для собственных нужд	Земли населённых пунктов	Нижегородская обл., г. Нижний Новгород, Сормовский район, ул. Станционная, участок 496
52:18:0010098:ЗУ497	32	размещение гаражей для собственных нужд	Земли населённых пунктов	Нижегородская обл., г. Нижний Новгород, Сормовский район, ул. Станционная, участок 497
52:18:0010098:ЗУ498	48	размещение гаражей для собственных нужд	Земли населённых пунктов	Нижегородская обл., г. Нижний Новгород, Сормовский район, ул. Станционная, участок 498
52:18:0010095:1097:ЗУ1	1309	земельные участки (территории) общего пользования, транспорт	Земли населённых пунктов	Нижегородская обл., г. Нижний Новгород, Сормовский район, ул. Дмитрия Павлова, участок 1
52:18:0010018:8:ЗУ1	5195	земельные участки (территории) общего пользования, транспорт	Земли населённых пунктов	Нижегородская обл., г. Нижний Новгород, Сормовский район, ул. Коминтерна, участок 1

Обозначение земельного участка	Площадь земельного участка, кв.м.	Вид разрешенного использования земельного участка	Категория земель	Адрес (описание местоположения)
52:18:0000000:29945:3У1	54	размещение гаражей для собственных нужд	Земли населённых пунктов	Нижегородская обл., г. Нижний Новгород, Сормовский район, ул. Калашникова, ГСК № 3 по ул. Калашникова, участок 1
52:18:0010068:29	1675	под существующие гаражи для личных автомашин с проездами	Земли населённых пунктов	Нижегородская обл., г. Нижний Новгород, Сормовский район, по ул. Коминтерна (между территорией МП "Спецавтопредприятие" и железнодорожными путями)
52:18:0010068:28	6281	под существующие гаражи для личных автомашин и проездов	Земли населённых пунктов	Российская Федерация, Нижегородская обл., г. Нижний Новгород, Сормовский район, ул. Коминтерна
52:18:0010068:12	5641	под индивидуальные гаражи боксового тип	Земли населённых пунктов	Российская Федерация, Нижегородская обл., г. Нижний Новгород, Сормовский район, ул. Коминтерна, 4
52:18:0010068:628	30	размещение гаражей для собственных нужд	Земли населённых пунктов	-
52:18:0010068:590	23	размещение гаражей для собственных нужд	Земли населённых пунктов	Российская Федерация, Нижегородская область, г. Нижний Новгород, ул. Коминтерна, ГК «Варя», гараж № 228
52:18:0010068:640	30	размещение гаражей для собственных нужд	Земли населённых пунктов	Российская Федерация, Нижегородская область, город Нижний Новгород, ГСК «ГК-25 «Сормово», гараж 20
52:18:0010068:630	28	размещение гаражей для собственных нужд	Земли населённых пунктов	Российская Федерация, Нижегородская область, город Нижний Новгород, ГСК «ГК-25 «Сормово», гараж 12
52:18:0010068:631	29	размещение гаражей для собственных нужд	Земли населённых пунктов	Российская Федерация, Нижегородская область, г. Нижний Новгород, ГСК «ГК-25 «Сормово», гараж 11
52:18:0010068:622	35	размещение гаражей для собственных нужд	Земли населённых пунктов	Российская Федерация, Нижегородская область, г. Нижний Новгород, ул. Коминтерна, ГК «Варя», гараж № 83
52:18:0010068:623	28	размещение гаражей для собственных нужд	Земли населённых пунктов	Российская Федерация, Нижегородская область, город Нижний Новгород,



Обозначение земельного участка	Площадь земельного участка, кв.м.	Вид разрешенного использования земельного участка	Категория земель	Адрес (описание местоположения)
				улица Коминтерна, ГК «Варя», гараж №36
52:18:0010068:624	27	размещение гаражей для собственных нужд	Земли населённых пунктов	Российская Федерация, Нижегородская область, г Нижний Новгород, ул Коминтерна, ГК «Варя», гараж № 248
52:18:0010068:692	28	размещение гаражей для собственных нужд	Земли населённых пунктов	Нижегородская область, г Нижний Новгород, ул Коминтерна, ГК «Варя», гараж № 211
52:18:0010068:694	29	размещение гаражей для собственных нужд	Земли населённых пунктов	Российская Федерация, Нижегородская область, город Нижний Новгород, улица Коминтерна, ГК «Варя», гараж № 267
52:18:0010068:627	29	размещение гаражей для собственных нужд	Земли населённых пунктов	Нижегородская область, г Нижний Новгород, ул Коминтерна, ГК «Варя», гараж № 287
52:18:0010070:3У499	31	размещение гаражей для собственных нужд	Земли населённых пунктов	Нижегородская обл., г. Нижний Новгород, Сормовский район, ул. Станционная, участок 499
52:18:0000000:254:3У1	30491	земельные участки (территории) общего пользования, транспорт	Земли населённых пунктов	Нижегородская обл., г. Нижний Новгород, Сормовский район, ул. Коминтерна, участок 1

*Перечень объектов недвижимого имущества, расположенных на земельных участках, подлежащих изъятию для государственных и муниципальных нужд, в границах зон планируемого размещения линейных объектов*

Условный/кадастровый номер земельного участка	Адрес (описание местоположения) земельного участка	Кадастровый номер объекта недвижимого имущества	Вид объекта недвижимого имущества	Адрес (описание местоположения) объекта недвижимого имущества
52:18:0010070:9	Нижегородская обл., г. Нижний Новгород, Сормовский район, ул. Станционная, 64	52:18:0000000:29798	Сооружение	Российская Федерация, Нижегородская область, г Нижний Новгород, ст. Починки - ст.Варя
52:18:0020010:357	Нижегородская обл., г. Нижний Новгород, Московский район, по Сормовскому шоссе, 24, корпус 7 (литера ПП)	52:18:0020010:376	Сооружение	Нижегородская область, г Нижний Новгород, р-н Сормовский, ш Сормовское, д 24

Условный/кадастровый номер земельного участка	Адрес (описание местоположения) земельного участка	Кадастровый номер объекта недвижимого имущества	Вид объекта недвижимого имущества	Адрес (описание местоположения) объекта недвижимого имущества
52:18:0010068:28	Российская Федерация, Нижегородская обл., г. Нижний Новгород, Сормовский район, ул. Коминтерна	52:18:0000000:299 44	Сооружение	Российская Федерация, Нижегородская область, г.Нижний Новгород, ст. Горький-Московский 440км ПК8 оп. №1 - тяговая подстанция Горький-Сортировочный; ст.Горький-Сортировочный 434км ПК6 оп. № 26 - ст.Починки 15км ПК7 оп. №13 ВЛ СЦБ; ст.Починки 12 км. ПК8 оп. №10 - ст.Варя 5км ПК7 оп. № 11 ВЛ СЦБ
52:18:0020010:45	обл. Нижегородская, г. Нижний Новгород, р-н Московский, шоссе Сормовское, 24 (литера 45)	52:18:0020010:402	Сооружение	Нижегородская область, г Нижний Новгород, р-н Московский, ш Сормовское, д 24
52:18:0010068:12	Российская Федерация, Нижегородская обл., г. Нижний Новгород, Сормовский район, ул. Коминтерна, 45	52:18:0010068:693	Здание	Российская Федерация, Нижегородская область, г. Нижний Новгород, Сормовский район, ул. Коминтерна, ГК "Варя", гараж №61
52:18:0010068:556	Российская Федерация, Нижегородская область, город Нижний Новгород, улица Коминтерна, ГК «Варя», гараж № 278	52:18:0000000:299 44	Сооружение	Российская Федерация, Нижегородская область, г.Нижний Новгород, ст. Горький-Московский 440км ПК8 оп. №1 - тяговая подстанция Горький-Сортировочный; ст.Горький-Сортировочный 434км ПК6 оп. № 26 - ст.Починки 15км ПК7 оп. №13 ВЛ СЦБ; ст.Починки 12 км. ПК8 о
52:18:0010068:565	Российская Федерация,	52:18:0000000:299 44	Сооружение	Российская Федерация,

Условный/кадастровый номер земельного участка	Адрес (описание местоположения) земельного участка	Кадастровый номер объекта недвижимого имущества	Вид объекта недвижимого имущества	Адрес (описание местоположения) объекта недвижимого имущества
	Нижегородская область, г. Нижний Новгород, ул. Коминтерна, ГК «Варя», гараж № 224			Нижегородская область, г. Нижний Новгород, ст. Горький-Московский 440км ПК8 оп. №1 - тяговая подстанция Горький-Сортировочный; ст. Горький-Сортировочный 434км ПК6 оп. № 26 - ст. Починки 15км ПК7 оп. №13 ВЛ СЦБ; ст. Починки 12 км. ПК8 о
52:18:0010068:561	Российская Федерация, Нижегородская область, г. Нижний Новгород, ул. Коминтерна, ГК «Варя», гараж № 222	52:18:0000000:29944	Сооружение	Российская Федерация, Нижегородская область, г. Нижний Новгород, ст. Горький-Московский 440км ПК8 оп. №1 - тяговая подстанция Горький-Сортировочный; ст. Горький-Сортировочный 434км ПК6 оп. № 26 - ст. Починки 15км ПК7 оп. №13 ВЛ СЦБ; ст. Починки 12 км. ПК8 о
52:18:0010068:29	Нижегородская обл., г. Нижний Новгород, Сормовский район, по ул. Коминтерна (между территорией МП "Спецавтопредприятие" и железнодорожными путями)	52:18:0010068:245	Здание	Нижегородская область, г. Нижний Новгород, р-н Сормовский, по ул. Коминтерна (между территорией МП "Спецавтопредприятие" и железнодорожными путями), ГК "Бытовик", гараж №2
		52:18:0010068:252	Здание	Нижегородская область, г. Нижний Новгород, р-н Сормовский, по ул. Коминтерна (между территорией МП "Спецавтопредприятие"

Условный/кадастровый номер земельного участка	Адрес (описание местоположения) земельного участка	Кадастровый номер объекта недвижимого имущества	Вид объекта недвижимого имущества	Адрес (описание местоположения) объекта недвижимого имущества
				ие" и железнодорожными путями), ГК "Бытовик", гараж №1
		52:18:0010068:248	Здание	Нижегородская область, г Нижний Новгород, р-н Сормовский, по ул. Коминтерна (между территорией МП "Спецавтопредприятие" и железнодорожными путями), ГК "Бытовик", гараж №5
		52:18:0010068:365	Здание	Нижегородская обл., г. Нижний Новгород, Сормовский район, по ул. Коминтерна (между территорией МП "Спецавтопредприятие" и железнодорожными путями), ГК "Бытовик", гараж №8
		52:18:0010068:233	Здание	Российская Федерация, Нижегородская область, г. Нижний Новгород, Сормовский р-н, по ул. Коминтерна (между территорией МП "Спецавтопредприятие" и железнодорожными путями), ГК "Бытовик", гараж №11
		52:18:0010068:243	Здание	Нижегородская область, г Нижний Новгород, р-н Сормовский, по ул. Коминтерна (между территорией МП "Спецавтопредприятие" и железнодорожными

Условный/кадастровый номер земельного участка	Адрес (описание местоположения) земельного участка	Кадастровый номер объекта недвижимого имущества	Вид объекта недвижимого имущества	Адрес (описание местоположения) объекта недвижимого имущества
				путями), ГК "Бытовик", гараж №10
		52:18:0010068:238	Здание	Российская Федерация, Нижегородская область, г Нижний Новгород, р-н Сормовский, по ул. Коминтерна (между территорией МП "Спецавтопредприятие" и железнодорожными путями), ГК "Бытовик", гараж №12
		52:18:0010068:235	Здание	Нижегородская область, г Нижний Новгород, р-н Сормовский, по ул. Коминтерна (между территорией МП "Спецавтопредприятие" и железнодорожными путями), ГК "Бытовик", гараж №13
		52:18:0010068:249	Здание	Нижегородская область, г Нижний Новгород, р-н Сормовский, по ул. Коминтерна (между территорией МП "Спецавтопредприятие" и железнодорожными путями), ГК "Бытовик", гараж №14
		52:18:0010068:232	Здание	Российская Федерация, Нижегородская область, г Нижний Новгород, р-н Сормовский, по ул. Коминтерна (между территорией МП "Спецавтопредприятие" и железнодорожными путями), ГК

Условный/кадастровый номер земельного участка	Адрес (описание местоположения) земельного участка	Кадастровый номер объекта недвижимого имущества	Вид объекта недвижимого имущества	Адрес (описание местоположения) объекта недвижимого имущества
				"Бытовик", гараж №17
		52:18:0010068:691	Здание	Российская Федерация, Нижегородская область, г Нижний Новгород, р-н Сормовский, по ул Коминтерна, между территорией МП "Спецавтопредприятие" и железнодорожными путями, ГК "Бытовик", гараж 19
		52:18:0010068:237	Здание	Российская Федерация, Нижегородская область, г Нижний Новгород, р-н Сормовский, по ул Коминтерна, между территорией МП "Спецавтопредприятие" и железнодорожными путями, ГК "Бытовик", гараж 20
		52:18:0010068:253	Здание	Нижегородская область, г Нижний Новгород, р-н Сормовский, по ул. Коминтерна (между территорией МП "Спецавтопредприятие" и железнодорожными путями), ГК "Бытовик", гараж №21
		52:18:0010068:246	Здание	Нижегородская область, г Нижний Новгород, р-н Сормовский, по ул. Коминтерна (между территорией МП "Спецавтопредприятие" и железнодорожными путями), ГК "Бытовик", гараж №22

Условный/кадастровый номер земельного участка	Адрес (описание местоположения) земельного участка	Кадастровый номер объекта недвижимого имущества	Вид объекта недвижимого имущества	Адрес (описание местоположения) объекта недвижимого имущества
		52:18:0010068:241	Здание	Российская Федерация, Нижегородская область, г. Нижний Новгород, р-н Сормовский, по ул. Коминтерна (между территорией МП "Спецавтопредприятие" и железнодорожными путями), ГК "Бытовик", гараж №23
		52:18:0010068:731	Здание	Российская Федерация, Нижегородская область, г. Нижний Новгород, ул. Коминтерна, между территорией МП "Спецавтопредприятие" и железнодорожными путями в Гаражном кооперативе "Бытовик", гараж №24
		52:18:0010068:244	Здание	Российская Федерация, Нижегородская область, г. Нижний Новгород, р-н Сормовский, по ул. Коминтерна (между территорией МП "Спецавтопредприятие" и железнодорожными путями), ГК "Бытовик", гараж №26
		52:18:0010068:236	Здание	Российская Федерация, Нижегородская область, г. Нижний Новгород, р-н Сормовский, ул. Коминтерна, ГК "Бытовик", (между территорией МП "Спецавтопредприятие" и

Условный/кадастровый номер земельного участка	Адрес (описание местоположения) земельного участка	Кадастровый номер объекта недвижимого имущества	Вид объекта недвижимого имущества	Адрес (описание местоположения) объекта недвижимого имущества
				железнодорожными путями), гараж 29
		52:18:0010068:251	Здание	Нижегородская область, г Нижний Новгород, р-н Сормовский, по ул. Коминтерна (между территорией МП "Спецавтопредприятие" и железными дорогами), ГК "Бытовик", гараж №28
		52:18:0010068:240	Здание	Российская Федерация, Нижегородская обл., г. Нижний Новгород, Сормовский район, по ул. Коминтерна (между территорией МП "Спецавтопредприятие" и железными дорогами), ГК "Бытовик", гараж №30
		52:18:0010068:242	Здание	Нижегородская область, г Нижний Новгород, р-н Сормовский, по ул. Коминтерна (между территорией МП "Спецавтопредприятие" и железными дорогами), ГК "Бытовик", гараж №31
		52:18:0010068:239	Здание	Нижегородская область, р-н Сормовский, г Нижний Новгород, р-н Сормовский, по ул. Коминтерна (между территорией МП "Спецавтопредприятие" и железными дорогами), ГК



Условный/кадастровый номер земельного участка	Адрес (описание местоположения) земельного участка	Кадастровый номер объекта недвижимого имущества	Вид объекта недвижимого имущества	Адрес (описание местоположения) объекта недвижимого имущества
				"Бытовик", гараж №32
		52:18:0010068:234	Здание	Нижегородская область, г Нижний Новгород, р-н Сормовский, по ул. Коминтерна (между территорией МП "Спецавтопредприятие" и железнодорожными путями), ГК "Бытовик", гараж №36
52:18:0010068:579	Российская Федерация, Нижегородская область, г Нижний Новгород, ул Коминтерна, ГК «Варя», гараж № 225	52:18:0000000:29944	Сооружение	Российская Федерация, Нижегородская область, г.Нижний Новгород, ст. Горький-Московский 440км ПК8 оп. №1 - тяговая подстанция Горький-Сортировочный; ст.Горький-Сортировочный 434км ПК6 оп. № 26 - ст.Починки 15км ПК7 оп. №13 ВЛ СЦБ; ст.Починки 12 км. ПК8 о
52:18:0010068:596	Российская Федерация, Нижегородская область, город Нижний Новгород, ГСК «ГК-25 «Сормово», гараж 101	52:18:0010068:600	Здание	Российская Федерация, Нижегородская область, г Нижний Новгород, ГСК «ГК-25 «Сормово», гараж 101
52:18:0010070:1496	-	52:18:0000000:29798	Сооружение	Российская Федерация, Нижегородская область, г Нижний Новгород, ст. Починки - ст.Варя
		52:18:0010070:117	Здание	Российская Федерация, Нижегородская обл, городской округ город Нижний Новгород, г Нижний

Условный/кадастровый номер земельного участка	Адрес (описание местоположения) земельного участка	Кадастровый номер объекта недвижимого имущества	Вид объекта недвижимого имущества	Адрес (описание местоположения) объекта недвижимого имущества
				Новгород, ул Дмитрия Павлова, д. 28А
52:18:0010070:23	Нижегородская обл., г. Нижний Новгород, Сормовский район, ул. Станционная, 60	52:18:0010070:112	Здание	Российская Федерация, Нижегородская область, городской округ город Нижний Новгород, город Нижний Новгород, улица Станционная, дом 60
52:18:0010070:711	Нижегородская обл., г. Нижний Новгород, Сормовский район, ул. Дмитрия Павлова, 30	52:18:0000000:297 98	Сооружение	Российская Федерация, Нижегородская область, г Нижний Новгород, ст. Починки - ст.Варя
52:18:0010070:9	Нижегородская обл., г. Нижний Новгород, Сормовский район, ул. Станционная, 64	52:18:0000000:297 98	Сооружение	Российская Федерация, Нижегородская область, г Нижний Новгород, ст. Починки - ст.Варя
52:18:0010098:196	Российская Федерация, Нижегородская область, г. Нижний Новгород, Сормовский район, ул.Станционная, ГСК по ул.Станционная, гараж № 44	52:18:0010098:197	Здание	Российская Федерация, Нижегородская область, г. Нижний Новгород, Сормовский район, ул.Станционная, ГСК по ул.Станционная, гараж № 44
52:18:0010098:200	Российская Федерация, Нижегородская область, город Нижний Новгород, Сормовский район, ул. Станционная, ГСК по ул.Станционная, гараж 38	52:18:0010098:207	Здание	Нижегородская область, г Нижний Новгород, ул Станционная, Сормовский р-н, ГСК по ул. Станционная, гараж 38
52:18:0010098:202	Российская Федерация, Нижегородская область, город Нижний Новгород, Сормовский район, ул. Станционная,	52:18:0010098:204	Здание	Российская Федерация, Нижегородская обл., г. Нижний Новгород, Сормовский район , ул. Станционная, ГСК №1, гараж 33а

Условный/кадастровый номер земельного участка	Адрес (описание местоположения) земельного участка	Кадастровый номер объекта недвижимого имущества	Вид объекта недвижимого имущества	Адрес (описание местоположения) объекта недвижимого имущества
	ГСК № 1, гараж № 33а			
52:18:0010098:205	Российская Федерация, Нижегородская область, город Нижний Новгород, улица Станционная, Сормовский р-н, ГСК по ул. Станционная, гараж №29	52:18:0010098:210	Здание	Нижегородская область, город Нижний Новгород, Сормовский район, ул. Станционная, ГК по ул. Станционная, гараж № 29
52:18:0010098:208	Российская Федерация, Нижегородская обл., г. Нижний Новгород, Сормовский район, ул. Станционная, ГСК №1, гараж 35	52:18:0010098:211	Здание	Российская Федерация, Нижегородская область, г Нижний Новгород, Сормовский район, ул. Станционная, ГСК №1, гараж 35
52:18:0010098:55	Нижегородская область, г. Нижний Новгород, Сормовский район, ул. Станционная, 52 (литера К)	52:18:0000000:12028	Сооружение	Нижегородская область, г Нижний Новгород, р-н Сормовский, пр-кт Кораблестроителей, Ново-Сормовский канализационный коллектор d=1200-2000мм по пр. Кораблестроителей, ул. Старая Канава, ул. Ефима Рубинчика, ул. Коминтерна, ул. Щербакова, мкрн Мещера (от КК-1
52:18:0010098:6	Нижегородская обл., г. Нижний Новгород, Сормовский район, ул. Станционная, 58	52:18:0010098:59	Здание	Нижегородская область, г Нижний Новгород, р-н Сормовский, ул Станционная, 58
		52:18:0010098:27	Здание	Российская Федерация , Нижегородская обл, городской округ город Нижний Новгород , г Нижний Новгород , ул Станционная, д. 58
		52:18:0000000:29798	Сооружение	Российская Федерация,

Условный/кадастровый номер земельного участка	Адрес (описание местоположения) земельного участка	Кадастровый номер объекта недвижимого имущества	Вид объекта недвижимого имущества	Адрес (описание местоположения) объекта недвижимого имущества
				Нижегородская область, г Нижний Новгород, ст. Починки - ст.Варя
52:18:0020064:1589	Нижегородская обл., г. Нижний Новгород, Московский район, Сормовское шоссе, у дома №15	52:18:0020064:1596	Сооружение	Нижегородская область, г Нижний Новгород, от магазина Горьковский до КСК Сормовское шоссе 15а
		52:18:0000000:12614	Сооружение	Нижегородская область, г Нижний Новгород, от ТК-322в у д. 15а по шоссе Сормовское до ТК-322в_к6 у д. 20 по шоссе Сормовское, д. 15б (ЦТП-325) по шоссе Сормовское
52:18:0010070:3	Нижегородская обл., г. Нижний Новгород, Сормовский район, ул. Станционная, 62	52:18:0000000:29798	Сооружение	Российская Федерация, Нижегородская область, г Нижний Новгород, ст. Починки - ст.Варя
52:18:0010070:3У24	-	52:18:0000000:29798	Сооружение	Российская Федерация, Нижегородская область, г Нижний Новгород, ст. Починки - ст.Варя
52:18:0010070:3У27	-	52:18:0000000:29798	Сооружение	Российская Федерация, Нижегородская область, г Нижний Новгород, ст. Починки - ст.Варя
52:18:0010070:3У28	-	52:18:0000000:29798	Сооружение	Российская Федерация, Нижегородская область, г Нижний Новгород, ст. Починки - ст.Варя
52:18:0010070:3У29	-	52:18:0000000:29798	Сооружение	Российская Федерация, Нижегородская область, г Нижний Новгород, ст. Починки - ст.Варя

Условный/кадастровый номер земельного участка	Адрес (описание местоположения) земельного участка	Кадастровый номер объекта недвижимого имущества	Вид объекта недвижимого имущества	Адрес (описание местоположения) объекта недвижимого имущества
52:18:0010070:ЗУ30	-	52:18:0000000:29798	Сооружение	Российская Федерация, Нижегородская область, г Нижний Новгород, ст. Починки - ст.Варя
52:18:0010070:ЗУ499	-	52:18:0000000:29798	Сооружение	Российская Федерация, Нижегородская область, г Нижний Новгород, ст. Починки - ст.Варя
52:18:0010070:ЗУ31	-	52:18:0000000:29798	Сооружение	Российская Федерация, Нижегородская область, г Нижний Новгород, ст. Починки - ст.Варя
52:18:0010098:ЗУ496	-	52:18:0000000:29798	Сооружение	Российская Федерация, Нижегородская область, г Нижний Новгород, ст. Починки - ст.Варя
52:18:0010098:ЗУ497	-	52:18:0000000:29798	Сооружение	Российская Федерация, Нижегородская область, г Нижний Новгород, ст. Починки - ст.Варя
52:18:0010098:ЗУ498	-	52:18:0000000:29798	Сооружение	Российская Федерация, Нижегородская область, г Нижний Новгород, ст. Починки - ст.Варя
52:18:0010068:ЗУ353	-	52:18:0000000:29944	Сооружение	Российская Федерация, Нижегородская область, г.Нижний Новгород, ст. Горький-Московский 440км ПК8 оп. №1 - тяговая подстанция Горький-Сортировочный; ст.Горький-Сортировочный 434км ПК6 оп. № 26 - ст.Починки 15км ПК7 оп. №13 ВЛ

Условный/кадастровый номер земельного участка	Адрес (описание местоположения) земельного участка	Кадастровый номер объекта недвижимого имущества	Вид объекта недвижимого имущества	Адрес (описание местоположения) объекта недвижимого имущества
				СЦБ; ст.Починки 12 км. ПК8 оп. №10 - ст.Варя 5км ПК7 оп. № 11 ВЛ СЦБ
52:18:0010068:ЗУ35 4	-	52:18:0000000:299 44	Сооружение	Российская Федерация, Нижегородская область, г.Нижний Новгород, ст. Горький-Московский 440км ПК8 оп. №1 - тяговая подстанция Горький-Сортировочный; ст.Горький-Сортировочный 434км ПК6 оп. № 26 - ст.Починки 15км ПК7 оп. №13 ВЛ СЦБ; ст.Починки 12 км. ПК8 оп. №10 - ст.Варя 5км ПК7 оп. № 11 ВЛ СЦБ
52:18:0010068:ЗУ35 5	-	52:18:0000000:299 44	Сооружение	Российская Федерация, Нижегородская область, г.Нижний Новгород, ст. Горький-Московский 440км ПК8 оп. №1 - тяговая подстанция Горький-Сортировочный; ст.Горький-Сортировочный 434км ПК6 оп. № 26 - ст.Починки 15км ПК7 оп. №13 ВЛ СЦБ; ст.Починки 12 км. ПК8 оп. №10 - ст.Варя 5км ПК7 оп. № 11 ВЛ СЦБ
52:18:0010068:ЗУ35 6	-	52:18:0000000:299 44	Сооружение	Российская Федерация, Нижегородская область, г.Нижний Новгород, ст. Горький-Московский 440км ПК8 оп. №1 - тяговая подстанция

Условный/кадастровый номер земельного участка	Адрес (описание местоположения) земельного участка	Кадастровый номер объекта недвижимого имущества	Вид объекта недвижимого имущества	Адрес (описание местоположения) объекта недвижимого имущества
				Горький-Сортировочный; ст.Горький-Сортировочный 434км ПК6 оп. № 26 - ст.Починки 15км ПК7 оп. №13 ВЛ СЦБ; ст.Починки 12 км. ПК8 оп. №10 - ст.Варя 5км ПК7 оп. № 11 ВЛ СЦБ
52:18:0010068:ЗУ35 7	-	52:18:0000000:299 44	Сооружение	Российская Федерация, Нижегородская область, г.Нижний Новгород, ст. Горький-Московский 440км ПК8 оп. №1 - тяговая подстанция Горький-Сортировочный; ст.Горький-Сортировочный 434км ПК6 оп. № 26 - ст.Починки 15км ПК7 оп. №13 ВЛ СЦБ; ст.Починки 12 км. ПК8 оп. №10 - ст.Варя 5км ПК7 оп. № 11 ВЛ СЦБ
52:18:0010068:ЗУ35 8	-	52:18:0000000:299 44	Сооружение	Российская Федерация, Нижегородская область, г.Нижний Новгород, ст. Горький-Московский 440км ПК8 оп. №1 - тяговая подстанция Горький-Сортировочный; ст.Горький-Сортировочный 434км ПК6 оп. № 26 - ст.Починки 15км ПК7 оп. №13 ВЛ СЦБ; ст.Починки 12 км. ПК8 оп. №10 - ст.Варя 5км ПК7 оп. № 11 ВЛ СЦБ
52:18:0010068:ЗУ35 9	-	52:18:0000000:299 44	Сооружение	Российская Федерация,

Условный/кадастровый номер земельного участка	Адрес (описание местоположения) земельного участка	Кадастровый номер объекта недвижимого имущества	Вид объекта недвижимого имущества	Адрес (описание местоположения) объекта недвижимого имущества
				Нижегородская область, г.Нижний Новгород, ст. Горький-Московский 440км ПК8 оп. №1 - тяговая подстанция Горький-Сортировочный; ст.Горький-Сортировочный 434км ПК6 оп. № 26 - ст.Починки 15км ПК7 оп. №13 ВЛ СЦБ; ст.Починки 12 км. ПК8 оп. №10 - ст.Варя 5км ПК7 оп. № 11 ВЛ СЦБ
52:18:0010068:ЗУ36 0	-	52:18:0000000:299 44	Сооружение	Российская Федерация, Нижегородская область, г.Нижний Новгород, ст. Горький-Московский 440км ПК8 оп. №1 - тяговая подстанция Горький-Сортировочный; ст.Горький-Сортировочный 434км ПК6 оп. № 26 - ст.Починки 15км ПК7 оп. №13 ВЛ СЦБ; ст.Починки 12 км. ПК8 оп. №10 - ст.Варя 5км ПК7 оп. № 11 ВЛ СЦБ
52:18:0010068:ЗУ36 1	-	52:18:0000000:299 44	Сооружение	Российская Федерация, Нижегородская область, г.Нижний Новгород, ст. Горький-Московский 440км ПК8 оп. №1 - тяговая подстанция Горький-Сортировочный; ст.Горький-Сортировочный 434км ПК6 оп. № 26 - ст.Починки 15км



Условный/кадастровый номер земельного участка	Адрес (описание местоположения) земельного участка	Кадастровый номер объекта недвижимого имущества	Вид объекта недвижимого имущества	Адрес (описание местоположения) объекта недвижимого имущества
				ПК7 оп. №13 ВЛ СЦБ; ст.Починки 12 км. ПК8 оп. №10 - ст.Варя 5км ПК7 оп. № 11 ВЛ СЦБ
52:18:0010068:ЗУ36 2	-	52:18:0000000:299 44	Сооружение	Российская Федерация, Нижегородская область, г.Нижний Новгород, ст. Горький-Московский 440км ПК8 оп. №1 - тяговая подстанция Горький-Сортировочный; ст.Горький-Сортировочный 434км ПК6 оп. № 26 - ст.Починки 15км ПК7 оп. №13 ВЛ СЦБ; ст.Починки 12 км. ПК8 оп. №10 - ст.Варя 5км ПК7 оп. № 11 ВЛ СЦБ
52:18:0010068:ЗУ36 3	-	52:18:0000000:299 44	Сооружение	Российская Федерация, Нижегородская область, г.Нижний Новгород, ст. Горький-Московский 440км ПК8 оп. №1 - тяговая подстанция Горький-Сортировочный; ст.Горький-Сортировочный 434км ПК6 оп. № 26 - ст.Починки 15км ПК7 оп. №13 ВЛ СЦБ; ст.Починки 12 км. ПК8 оп. №10 - ст.Варя 5км ПК7 оп. № 11 ВЛ СЦБ
52:18:0010068:ЗУ36 4	-	52:18:0000000:299 44	Сооружение	Российская Федерация, Нижегородская область, г.Нижний Новгород, ст. Горький-Московский 440км ПК8 оп. №1 -

Условный/кадастровый номер земельного участка	Адрес (описание местоположения) земельного участка	Кадастровый номер объекта недвижимого имущества	Вид объекта недвижимого имущества	Адрес (описание местоположения) объекта недвижимого имущества
				тяговая подстанция Горький-Сортировочный; ст.Горький-Сортировочный 434км ПК6 оп. № 26 - ст.Починки 15км ПК7 оп. №13 ВЛ СЦБ; ст.Починки 12 км. ПК8 оп. №10 - ст.Варя 5км ПК7 оп. № 11 ВЛ СЦБ
52:18:0010068:ЗУ36 5	-	52:18:0000000:299 44	Сооружение	Российская Федерация, Нижегородская область, г.Нижний Новгород, ст. Горький-Московский 440км ПК8 оп. №1 - тяговая подстанция Горький-Сортировочный; ст.Горький-Сортировочный 434км ПК6 оп. № 26 - ст.Починки 15км ПК7 оп. №13 ВЛ СЦБ; ст.Починки 12 км. ПК8 оп. №10 - ст.Варя 5км ПК7 оп. № 11 ВЛ СЦБ
52:18:0010068:ЗУ36 6	-	52:18:0000000:299 44	Сооружение	Российская Федерация, Нижегородская область, г.Нижний Новгород, ст. Горький-Московский 440км ПК8 оп. №1 - тяговая подстанция Горький-Сортировочный; ст.Горький-Сортировочный 434км ПК6 оп. № 26 - ст.Починки 15км ПК7 оп. №13 ВЛ СЦБ; ст.Починки 12 км. ПК8 оп. №10 - ст.Варя 5км ПК7 оп. № 11 ВЛ СЦБ

Условный/кадастровый номер земельного участка	Адрес (описание местоположения) земельного участка	Кадастровый номер объекта недвижимого имущества	Вид объекта недвижимого имущества	Адрес (описание местоположения) объекта недвижимого имущества
52:18:0010068:ЗУ36 7	-	52:18:0000000:299 44	Сооружение	Российская Федерация, Нижегородская область, г.Нижний Новгород, ст. Горький-Московский 440км ПК8 оп. №1 - тяговая подстанция Горький-Сортировочный; ст.Горький-Сортировочный 434км ПК6 оп. № 26 - ст.Починки 15км ПК7 оп. №13 ВЛ СЦБ; ст.Починки 12 км. ПК8 оп. №10 - ст.Варя 5км ПК7 оп. № 11 ВЛ СЦБ
52:18:0010068:ЗУ37 1	-	52:18:0000000:299 44	Сооружение	Российская Федерация, Нижегородская область, г.Нижний Новгород, ст. Горький-Московский 440км ПК8 оп. №1 - тяговая подстанция Горький-Сортировочный; ст.Горький-Сортировочный 434км ПК6 оп. № 26 - ст.Починки 15км ПК7 оп. №13 ВЛ СЦБ; ст.Починки 12 км. ПК8 оп. №10 - ст.Варя 5км ПК7 оп. № 11 ВЛ СЦБ
52:18:0010068:ЗУ37 2	-	52:18:0000000:299 44	Сооружение	Российская Федерация, Нижегородская область, г.Нижний Новгород, ст. Горький-Московский 440км ПК8 оп. №1 - тяговая подстанция Горький-Сортировочный; ст.Горький-Сортировочный

Условный/кадастровый номер земельного участка	Адрес (описание местоположения) земельного участка	Кадастровый номер объекта недвижимого имущества	Вид объекта недвижимого имущества	Адрес (описание местоположения) объекта недвижимого имущества
				434км ПК6 оп. № 26 - ст.Починки 15км ПК7 оп. №13 ВЛ СЦБ; ст.Починки 12 км. ПК8 оп. №10 - ст.Варя 5км ПК7 оп. № 11 ВЛ СЦБ
52:18:0010068:ЗУ37 3	-	52:18:0000000:299 44	Сооружение	Российская Федерация, Нижегородская область, г.Нижний Новгород, ст. Горький-Московский 440км ПК8 оп. №1 - тяговая подстанция Горький-Сортировочный; ст.Горький-Сортировочный 434км ПК6 оп. № 26 - ст.Починки 15км ПК7 оп. №13 ВЛ СЦБ; ст.Починки 12 км. ПК8 оп. №10 - ст.Варя 5км ПК7 оп. № 11 ВЛ СЦБ
52:18:0000000:254: ЗУ1	-	52:18:0000000:298 10	Сооружение	Российская Федерация, Нижегородская область, город Нижний Новгород, Сормовский район, от 2кмПК0+00 до 5кмПК6+32,50 по ж/д направлению Починки-Варя
		52:18:0000000:299 44	Сооружение	Российская Федерация, Нижегородская область, г.Нижний Новгород, ст. Горький-Московский 440км ПК8 оп. №1 - тяговая подстанция Горький-Сортировочный; ст.Горький-Сортировочный 434км ПК6 оп. № 26 - ст.Починки 15км ПК7 оп. №13 ВЛ

Условный/кадастровый номер земельного участка	Адрес (описание местоположения) земельного участка	Кадастровый номер объекта недвижимого имущества	Вид объекта недвижимого имущества	Адрес (описание местоположения) объекта недвижимого имущества
				СЦБ; ст.Починки 12 км. ПК8 оп. №10 - ст.Варя 5км ПК7 оп. № 11 ВЛ СЦБ
		52:18:0000000:29947	Сооружение	-
		52:18:0000000:29798	Сооружение	Российская Федерация, Нижегородская область, г Нижний Новгород, ст. Починки - ст.Варя
		52:18:0000000:10755	Сооружение	Российская Федерация, Нижегородская область, г.Нижний Новгород, Сормовский, Московский, Канавинский районы
		52:18:0000000:29805	Сооружение	Российская Федерация, Нижегородская обл., г. Нижний Новгород, Сормовский район, станция Варя от 5 км ПКб+32,50 до 6 км ПКб+52,30 по ж/д направлению Починки- Варя, участок №2
		52:18:0010068:699	Сооружение	Российская Федерация, Нижегородская обл., г. Нижний Новгород, Сормовский район, станция Варя от 5 км ПКб+32,50 до 6 км ПКб+52,30 по ж/д направлению Починки- Варя, участок №1
		52:18:0000000:29942	Сооружение	-
		52:18:0010068:724	Сооружение	Российская Федерация, г Нижний Новгород, Московский район, ТП 3012 6км ПК2 - здание дежурного по ст. Варя -

Условный/кадастровый номер земельного участка	Адрес (описание местоположения) земельного участка	Кадастровый номер объекта недвижимого имущества	Вид объекта недвижимого имущества	Адрес (описание местоположения) объекта недвижимого имущества
				стрелочный пост бкм ПК2; от ТП 3012 бкм ПК2 до кассы бкм ПК2; от кассы бкм ПК2 до опор наружного освещения посадочной платформы ст.Варя

*Сведения о земельных участках, которые будут отнесены к территориям общего пользования или имуществу общего пользования*

Условный номер земельного участка	Площадь земельного участка, кв.м.	Вид разрешенного использования земельного участка	Категория земель	Адрес (описание местоположения)
52:18:0010068:3У12	7174	земельные участки (территории) общего пользования, транспорт	Земли населённых пунктов	Нижегородская обл., г. Нижний Новгород, Сормовский район, ул. Коминтерна, участок 12
52:18:0010095:1097:3У1	1309	земельные участки (территории) общего пользования, транспорт	Земли населённых пунктов	Нижегородская обл., г. Нижний Новгород, Сормовский район, ул. Дмитрия Павлова, участок 1
52:18:0010095:88:3У1	1927	земельные участки (территории) общего пользования, транспорт	Земли населённых пунктов	Нижегородская обл., г. Нижний Новгород, Сормовский район, ул. Щербакова, участок 1
52:18:0010018:545:3У1	1605	земельные участки (территории) общего пользования, транспорт	Земли населённых пунктов	Нижегородская обл., г. Нижний Новгород, Сормовский район, ул. Коминтерна, участок 1
52:18:0010018:8:3У1	5195	земельные участки (территории) общего пользования, транспорт	Земли населённых пунктов	Нижегородская обл., г. Нижний Новгород, Сормовский район, ул. Коминтерна, участок 1
52:18:0000000:254:3У1	30491	земельные участки (территории) общего пользования, транспорт	Земли населённых пунктов	Нижегородская обл., г. Нижний Новгород, Сормовский район, ул. Коминтерна, участок 1

*Перечень координат характерных точек границ образуемых земельных участков (система координат – ГСК 52)*

Номера характерных точек границ	Координаты, м	
	X	Y
52:18:0010068:3У12		
850	532614,87	2208737,34
851	532600,67	2208735,8
852	532578,99	2208734,98
853	532558,31	2208732,17
854	532551,36	2208731,3
855	532504,74	2208727,89
856	532266,06	2208716,92
857	532237,28	2208715,6
858	532237,18	2208715,02
859	532234,55	2208715,47
860	532223,36	2208717,34
861	532201,26	2208721,03
862	532154,21	2208732,10
863	532132,15	2208737,79
864	532101,13	2208745,62
865	532081,51	2208752,02
866	532061,73	2208763,56
867	532047,54	2208773,64
868	532091,99	2208764,21
869	532092,14	2208755,63
870	532136,08	2208746,80
871	532138,25	2208745,73
872	532219,49	2208748,87
873	532219,51	2208748,10
874	532258,79	2208750,38
875	532260,88	2208748,34
876	532273,01	2208748,26
877	532273,31	2208751,04
878	532306,50	2208753,25
879	532339,68	2208754,96
880	532373,16	2208757,38
881	532379,61	2208757,83
882	532380,14	2208770,10
883	532384,31	2208769,80
884	532387,54	2208770,05
885	532391,24	2208770,01
886	532394,82	2208769,94
887	532398,38	2208769,88
888	532402,05	2208769,81
889	532405,73	2208769,67
890	532409,18	2208769,63
891	532412,60	2208769,51
892	532416,36	2208769,44
893	532420,01	2208769,36

Номера характерных точек границ	Координаты, м	
	X	Y
894	532423,98	2208769,32
895	532428,35	2208769,22
896	532432,42	2208769,08
897	532437,25	2208768,95
898	532441,21	2208768,93
899	532441,33	2208776,54
900	532441,41	2208783,18
901	532436,75	2208783,29
902	532432,82	2208783,35
903	532428,90	2208783,37
904	532425,26	2208783,45
905	532421,71	2208783,47
906	532417,99	2208783,48
907	532414,37	2208783,62
908	532410,84	2208783,68
909	532407,05	2208783,81
910	532403,42	2208783,96
911	532399,72	2208784,06
912	532396,17	2208784,14
913	532392,41	2208784,35
914	532388,76	2208784,57
915	532384,84	2208784,48
916	532380,65	2208784,57
917	532382,70	2208793,49
918	532389,47	2208793,32
919	532396,46	2208793,15
920	532396,69	2208797,68
921	532396,58	2208801,47
922	532396,62	2208805,32
923	532396,67	2208809,36
924	532396,73	2208813,44
925	532396,80	2208817,43
926	532396,90	2208821,30
927	532396,98	2208824,89
928	532397,06	2208828,91
929	532397,11	2208832,93
930	532397,20	2208837,01
931	532397,29	2208840,90
932	532397,36	2208845,23
933	532397,41	2208848,99
934	532397,63	2208853,56
935	532397,71	2208856,84
936	532436,26	2208851,09
937	532446,77	2208853,13
938	532448,46	2208844,43

Номера характерных точек границ	Координаты, м	
	X	Y
939	532444,06	2208844,64
940	532439,69	2208844,87
941	532438,30	2208844,97
942	532438,34	2208847,41
943	532438,34	2208850,74
944	532431,04	2208851,19
945	532430,99	2208847,81
946	532430,96	2208844,31
947	532430,84	2208839,82
948	532430,78	2208835,97
949	532430,71	2208831,85
950	532430,60	2208827,96
951	532430,56	2208823,78
952	532430,53	2208819,86
953	532430,30	2208815,83
954	532430,16	2208811,81
955	532430,11	2208807,91
956	532430,09	2208803,93
957	532430,05	2208799,85
958	532429,92	2208795,81
959	532429,86	2208791,34
960	532437,29	2208790,92
961	532441,85	2208791,13
962	532442,46	2208771,73
963	532443,82	2208770,35
964	532446,35	2208768,44
965	532455,83	2208766,78
966	532481,19	2208766,83
967	532494,17	2208756,23
968	532489,81	2208756,24
969	532485,17	2208756,3
970	532481,3	2208756,32
971	532476,88	2208756,38
972	532472,61	2208756,46
973	532468,28	2208756,56
974	532468,28	2208756,46
975	532465,61	2208756,64
976	532465,58	2208755,39
977	532463,85	2208755,46
978	532464,19	2208759,65
979	532450,53	2208760,91
980	532443,91	2208761,13
981	532439,10	2208761,35
982	532434,70	2208761,58
983	532430,33	2208761,77

Номера характерных точек границ	Координаты, м	
	X	Y
984	532426,71	2208762,14
985	532422,13	2208762,07
986	532417,68	2208762,25
987	532413,17	2208762,34
988	532409,24	2208762,42
989	532405,62	2208762,53
990	532402,16	2208762,66
991	532398,46	2208762,80
992	532394,56	2208762,91
993	532390,79	2208763,02
994	532387,17	2208763,11
995	532383,57	2208763,20
996	532379,98	2208763,31
997	532379,52	2208754,43
998	532383,21	2208754,32
999	532387,36	2208754,18
1000	532390,94	2208754,29
1001	532390,95	2208753,65
1002	532379,84	2208753,73
1003	532379,84	2208748,40
1004	532373,82	2208748,35
1005	532372,71	2208749,96
1006	532223,42	2208743,26
1007	532223,55	2208731,45
1008	532218,59	2208731,10
1009	532218,85	2208721,12
1010	532265,92	2208719,70
1011	532462,77	2208728,99
1012	532462,93	2208726,56
1013	532513,88	2208729,77
1014	532520,27	2208729,51
1015	532524,39	2208729,80
1016	532529,05	2208730,28
1017	532533,89	2208731,04
1018	532551,48	2208732,87
1019	532557,47	2208733,46
1020	532599,77	2208737,20
1021	532602,62	2208737,42
1022	532622,28	2208738,93
1023	532622,33	2208738,14
850	532614,87	2208737,34
1024	532420,08	2208791,88
1025	532420,19	2208796,13
1026	532420,25	2208800,14



Номера характерных точек границ	Координаты, м	
	X	Y
1027	532420,27	2208804,20
1028	532420,38	2208808,16
1029	532420,46	2208812,23
1030	532420,59	2208816,13
1031	532420,64	2208820,23
1032	532420,74	2208824,14
1033	532420,80	2208828,07
1034	532420,92	2208832,37
1035	532420,99	2208836,24
1036	532421,07	2208840,22
1037	532421,20	2208844,29
1038	532421,24	2208848,32
1039	532418,10	2208848,75
1040	532417,95	2208852,78
1041	532411,46	2208853,18
1042	532411,39	2208849,06
1043	532407,57	2208848,89
1044	532407,40	2208844,72
1045	532407,38	2208840,39
1046	532407,31	2208836,65
1047	532407,19	2208832,48
1048	532407,17	2208828,74
1049	532407,06	2208824,48
1050	532406,98	2208820,62
1051	532406,87	2208816,53
1052	532406,77	2208812,48
1053	532406,72	2208808,63
1054	532406,62	2208804,56
1055	532406,51	2208800,62
1056	532406,40	2208796,62
1057	532406,28	2208792,37
1058	532413,37	2208792,22
1024	532420,08	2208791,88
52:18:0010070:3Y19		
76	533489,68	2208087,70
77	533491,95	2208091,35
74	533485,81	2208094,93
75	533483,63	2208091,46
76	533489,68	2208087,70
52:18:0010070:3Y20		
65	533494,41	2208095,31
66	533488,50	2208099,05
74	533485,81	2208094,93
77	533491,95	2208091,35
65	533494,41	2208095,31

Номера характерных точек границ	Координаты, м	
	X	Y
52:18:0010070:3Y21		
67	533489,40	2208100,48
68	533485,75	2208102,75
73	533482,13	2208097,30
74	533485,81	2208094,93
66	533488,50	2208099,05
67	533489,40	2208100,48
52:18:0010070:3Y22		
68	533485,75	2208102,75
69	533482,18	2208104,99
72	533478,29	2208099,61
73	533482,13	2208097,30
68	533485,75	2208102,75
52:18:0010070:3Y23		
69	533482,18	2208104,99
70	533476,61	2208108,44
71	533474,24	2208104,64
72	533478,29	2208099,61
69	533482,18	2208104,99
52:18:0010070:3Y24		
84	533458,60	2208105,84
85	533461,47	2208110,37
82	533455,27	2208114,67
83	533452,23	2208109,87
84	533458,60	2208105,84
52:18:0010070:3Y25		
86	533461,86	2208110,13
87	533464,19	2208113,56
81	533457,31	2208117,90
82	533455,27	2208114,67
85	533461,47	2208110,37
86	533461,86	2208110,13
52:18:0010070:3Y26		
78	533467,73	2208118,82
79	533459,60	2208124,29
80	533455,64	2208118,95
81	533457,31	2208117,90
87	533464,19	2208113,56
78	533467,73	2208118,82
52:18:0010070:3Y27		
103	533451,01	2208118,33
104	533449,79	2208119,15
1313	533447,44	2208121,05
101	533442,90	2208115,48
102	533446,46	2208112,64

Номера характерных точек границ	Координаты, м	
	X	Y
103	533451,01	2208118,33
52:18:0010070:3Y28		
1313	533447,44	2208121,05
1314	533443,49	2208124,25
100	533438,97	2208118,62
101	533442,90	2208115,48
1313	533447,44	2208121,05
52:18:0010070:3Y29		
1314	533443,49	2208124,25
1315	533438,18	2208128,56
99	533433,51	2208122,77
100	533438,97	2208118,62
1314	533443,49	2208124,25
52:18:0010070:3Y30		
1315	533438,18	2208128,56
2502	533434,92	2208131,2
2503	533430,24	2208125,42
99	533433,51	2208122,77
1315	533438,18	2208128,56
52:18:0010070:3Y31		
1316	533431,67	2208133,84
95	533428,13	2208136,71
96	533427,29	2208137,28
97	533422,74	2208131,59
98	533426,97	2208128,06
1316	533431,67	2208133,84
52:18:0010070:3Y32		
53	533434,32	2208155,96
1188	533433,96	2208156,35
1317	533431,66	2208158,83
51	533426,70	2208154,14
52	533429,76	2208150,97
53	533434,32	2208155,96
52:18:0010070:3Y33		
1317	533431,66	2208158,83
1318	533428,48	2208162,26
50	533423,43	2208157,52
51	533426,70	2208154,14
1317	533431,66	2208158,83
52:18:0010070:3Y34		
1318	533428,48	2208162,26
1319	533424,99	2208166,02
49	533420,18	2208160,88
50	533423,43	2208157,52
1318	533428,48	2208162,26

Номера характерных точек границ	Координаты, м	
	X	Y
52:18:0010070:3Y35		
1319	533424,99	2208166,02
47	533421,59	2208169,69
48	533416,93	2208164,25
49	533420,18	2208160,88
1319	533424,99	2208166,02
52:18:0010098:3Y36		
110	533308,42	2208291,80
222	533303,19	2208297,44
173	533301,25	2208295,01
111	533306,49	2208289,43
110	533308,42	2208291,80
52:18:0010098:3Y37		
111	533306,49	2208289,43
173	533301,25	2208295,01
174	533298,80	2208291,98
112	533304,47	2208286,94
111	533306,49	2208289,43
52:18:0010098:3Y38		
221	533296,47	2208304,70
218	533291,71	2208309,83
219	533288,37	2208306,17
220	533293,41	2208301,14
221	533296,47	2208304,70
52:18:0010098:3Y39		
217	533286,67	2208315,28
1181	533284,43	2208317,71
193	533282,59	2208320,04
194	533281,26	2208318,85
215	533278,81	2208316,41
216	533283,46	2208311,97
217	533286,67	2208315,28
52:18:0010098:3Y40		
194	533281,26	2208318,85
195	533278,10	2208322,16
213	533272,88	2208317,19
214	533276,19	2208314,01
215	533278,81	2208316,41
194	533281,26	2208318,85
52:18:0010098:3Y41		
195	533278,10	2208322,16
196	533274,16	2208326,04
212	533268,88	2208321,35
213	533272,88	2208317,19
195	533278,10	2208322,16

Номера характерных точек границ	Координаты, м	
	X	Y
52:18:0010098:3У42		
195	533274,16	2208326,04
196	533271,16	2208329,12
212	533266,04	2208324,22
213	533268,88	2208321,35
195	533274,16	2208326,04
52:18:0010098:3У43		
197	533271,16	2208329,12
198	533268,59	2208331,91
210	533263,32	2208326,84
211	533266,04	2208324,22
197	533271,16	2208329,12
52:18:0010098:3У44		
198	533268,59	2208331,91
199	533266,02	2208334,63
209	533260,56	2208329,37
210	533263,32	2208326,84
198	533268,59	2208331,91
52:18:0010098:3У45		
199	533266,02	2208334,63
200	533263,39	2208337,28
208	533257,97	2208331,88
209	533260,56	2208329,37
199	533266,02	2208334,63
52:18:0010098:3У46		
200	533263,39	2208337,28
201	533259,94	2208340,77
207	533254,64	2208335,64
208	533257,97	2208331,88
200	533263,39	2208337,28
52:18:0010098:3У47		
201	533259,94	2208340,77
202	533257,03	2208343,58
205	533252,39	2208339,33
206	533251,54	2208338,55
207	533254,64	2208335,64
201	533259,94	2208340,77
52:18:0010098:3У48		
202	533257,03	2208343,58
203	533251,71	2208348,83
204	533247,40	2208343,80
205	533252,39	2208339,33
202	533257,03	2208343,58
52:18:0010098:3У49		
223	533292,20	2208298,08
224	533288,53	2208300,63

Номера характерных точек границ	Координаты, м	
	X	Y
1320	533284,19	2208295,56
285	533286,43	2208293,60
286	533288,03	2208292,32
223	533292,20	2208298,08
52:18:0010098:3У50		
224	533288,53	2208300,63
225	533285,51	2208302,98
1321	533281,22	2208297,96
1175	533283,27	2208296,37
1320	533284,19	2208295,56
224	533288,53	2208300,63
52:18:0010098:3У51		
225	533285,51	2208302,98
226	533282,45	2208305,29
1323	533278,28	2208300,27
1322	533280,32	2208298,66
1321	533281,22	2208297,96
225	533285,51	2208302,98
52:18:0010098:3У52		
226	533282,45	2208305,29
227	533279,39	2208307,72
1326	533275,14	2208302,74
1325	533277,39	2208300,97
1324	533277,44	2208300,92
1323	533278,28	2208300,27
226	533282,45	2208305,29
52:18:0010098:3У53		
227	533279,39	2208307,72
228	533276,23	2208310,06
1328	533271,89	2208305,09
1327	533274,41	2208303,31
1326	533275,14	2208302,74
227	533279,39	2208307,72
52:18:0010098:3У54		
1175	533283,27	2208296,37
1321	533281,22	2208297,96
1322	533280,32	2208298,66
282	533276,37	2208293,50
283	533279,09	2208291,17
1175	533283,27	2208296,37
52:18:0010098:3У55		
1327	533274,41	2208303,31
1328	533271,89	2208305,09
278	533267,20	2208300,48
279	533270,42	2208298,20

Номера характерных точек границ	Координаты, м	
	X	Y
1327	533274,41	2208303,31
52:18:0010098:3У56		
1328	533271,89	2208305,09
1329	533267,98	2208308,27
276	533265,03	2208304,57
277	533264,09	2208303,39
278	533267,20	2208300,48
1328	533271,89	2208305,09
52:18:0010098:3У57		
230	533269,58	2208309,75
231	533266,38	2208312,67
275	533261,79	2208307,65
276	533265,03	2208304,57
1329	533267,98	2208308,27
230	533269,58	2208309,75
52:18:0010098:3У58		
231	533266,38	2208312,67
232	533263,29	2208315,68
1330	533258,48	2208310,92
275	533261,79	2208307,65
231	533266,38	2208312,67
52:18:0010098:3У59		
232	533263,29	2208315,68
233	533260,36	2208318,58
1332	533255,56	2208313,52
1331	533257,35	2208312,03
1330	533258,48	2208310,92
232	533263,29	2208315,68
52:18:0010098:3У60		
234	533257,32	2208321,52
235	533254,82	2208324,08
1334	533249,90	2208319,12
1333	533252,41	2208316,57
234	533257,32	2208321,52
52:18:0010098:3У61		
235	533254,82	2208324,08
236	533251,93	2208326,99
1336	533246,85	2208322,10
1335	533247,48	2208321,48
1334	533249,90	2208319,12
235	533254,82	2208324,08
52:18:0010098:3У62		
236	533251,93	2208326,99
237	533248,94	2208330,11
1338	533243,84	2208325,29

Номера характерных точек границ	Координаты, м	
	X	Y
1337	533245,36	2208323,78
1335	533246,85	2208322,10
236	533251,93	2208326,99
52:18:0010098:3У63		
237	533248,94	2208330,11
238	533246,04	2208332,94
1341	533241,12	2208328,14
1340	533241,99	2208327,29
1339	533241,91	2208327,20
1338	533243,84	2208325,29
237	533248,94	2208330,11
52:18:0010098:3У64		
238	533246,04	2208332,94
239	533242,56	2208336,28
1342	533237,87	2208331,31
1341	533241,12	2208328,14
238	533246,04	2208332,94
52:18:0010098:3У65		
1331	533257,35	2208312,03
1332	533255,56	2208313,52
1343	533253,35	2208315,65
259	533246,58	2208308,76
1344	533251,07	2208305,29
1345	533254,15	2208308,75
1331	533257,35	2208312,03
52:18:0010098:3У66		
1343	533253,35	2208315,65
1333	533252,41	2208316,57
1334	533249,90	2208319,12
258	533243,65	2208311,79
259	533246,58	2208308,76
1343	533253,35	2208315,65
52:18:0010098:3У67		
1334	533249,90	2208319,12
1335	533247,48	2208321,48
257	533241,16	2208314,38
258	533243,65	2208311,79
1334	533249,90	2208319,12
52:18:0010098:3У68		
1335	533247,48	2208321,48
1336	533246,85	2208322,10
1337	533245,36	2208323,78
256	533239,01	2208317,24
257	533241,16	2208314,38
1335	533247,48	2208321,48
52:18:0010098:3У69		

Номера характерных точек границ	Координаты, м	
	X	Y
268	533278,46	2208283,33
269	533274,52	2208286,20
266	533269,53	2208279,20
267	533273,73	2208276,17
268	533278,46	2208283,33
52:18:0010098:3Y70		
269	533274,52	2208286,20
270	533266,47	2208292,54
265	533261,19	2208285,96
266	533269,53	2208279,20
269	533274,52	2208286,20
52:18:0010098:3Y71		
271	533262,67	2208295,64
272	533258,61	2208298,70
263	533253,36	2208292,21
264	533257,30	2208289,11
271	533262,67	2208295,64
52:18:0010098:3Y72		
1346	533255,42	2208301,30
1344	533251,07	2208305,29
261	533245,28	2208298,22
262	533250,06	2208294,60
1346	533255,42	2208301,30
52:18:0010098:3Y73		
1344	533251,07	2208305,29
259	533246,58	2208308,76
260	533240,77	2208301,60
261	533245,28	2208298,22
1344	533251,07	2208305,29
52:18:0010098:3Y74		
293	533244,00	2208350,76
287	533247,21	2208354,70
288	533238,04	2208363,14
292	533234,50	2208359,09
293	533244,00	2208350,76
52:18:0010098:3Y75		
288	533238,04	2208363,14
294	533233,00	2208368,56
2107	533232,35	2208367,49
290	533230,71	2208365,81
296	533228,69	2208363,43
291	533233,95	2208358,81
292	533234,50	2208359,09
288	533238,04	2208363,14
52:18:0010023:3Y77		
645	532902,62	2208453,51

Номера характерных точек границ	Координаты, м	
	X	Y
646	532899,50	2208460,05
647	532894,37	2208457,66
656	532897,60	2208450,88
645	532902,62	2208453,51
52:18:0010023:3Y78		
656	532897,60	2208450,88
647	532894,37	2208457,66
648	532890,00	2208455,93
655	532893,70	2208449,10
656	532897,60	2208450,88
52:18:0010023:3Y79		
655	532893,70	2208449,10
648	532890,00	2208455,93
649	532885,29	2208453,64
654	532888,87	2208446,76
655	532893,70	2208449,10
52:18:0010023:3Y80		
654	532888,87	2208446,76
649	532885,29	2208453,64
650	532880,79	2208451,26
653	532884,50	2208444,04
654	532888,87	2208446,76
52:18:0010023:3Y81		
653	532884,50	2208444,04
650	532880,79	2208451,26
651	532875,79	2208448,69
652	532879,83	2208441,44
653	532884,50	2208444,04
52:18:0010023:3Y82		
657	532879,50	2208440,91
658	532875,94	2208447,30
659	532871,70	2208445,05
660	532875,34	2208438,60
657	532879,50	2208440,91
52:18:0010023:3Y83		
368	532883,52	2208455,43
369	532880,28	2208460,91
1347	532873,6	2208457,05
367	532876,89	2208451,11
368	532883,52	2208455,43
52:18:0010023:3Y84		
369	532880,28	2208460,91
370	532876,67	2208466,36
1348	532870,43	2208462,41
1347	532873,60	2208457,05
369	532880,28	2208460,91

Номера характерных точек границ	Координаты, м	
	X	Y
52:18:0010023:3У85		
370	532876,67	2208466,36
371	532873,37	2208471,45
1349	532867,35	2208467,89
1348	532870,43	2208462,41
370	532876,67	2208466,36
52:18:0010023:3У86		
371	532873,37	2208471,45
372	532871,77	2208474,53
376	532870,41	2208477,03
377	532864,16	2208473,37
1349	532867,35	2208467,89
371	532873,37	2208471,45
52:18:0010023:3У87		
373	532875,56	2208476,90
374	532871,97	2208483,64
375	532867,79	2208481,51
376	532870,41	2208477,03
372	532871,77	2208474,53
373	532875,56	2208476,90
52:18:0010023:3У88		
367	532876,89	2208451,11
1347	532873,60	2208457,05
1348	532870,43	2208462,41
394	532864,34	2208458,82
395	532866,63	2208455,05
366	532871,08	2208447,68
367	532876,89	2208451,11
52:18:0010023:3У89		
1348	532870,43	2208462,41
1349	532867,35	2208467,89
377	532864,16	2208473,37
378	532858,45	2208470,17
393	532862,77	2208461,85
394	532864,34	2208458,82
1348	532870,43	2208462,41
52:18:0010023:3У90		
366	532871,08	2208447,68
395	532866,63	2208455,05
396	532861,96	2208452,26
365	532866,57	2208444,81
366	532871,08	2208447,68
52:18:0010023:3У91		
365	532866,57	2208444,81
396	532861,96	2208452,26
397	532856,67	2208449,09

Номера характерных точек границ	Координаты, м	
	X	Y
364	532861,37	2208441,60
365	532866,57	2208444,81
52:18:0010023:3У92		
364	532861,37	2208441,60
397	532856,67	2208449,09
398	532851,43	2208445,90
363	532856,32	2208438,38
364	532861,37	2208441,60
52:18:0010023:3У93		
363	532856,32	2208438,38
398	532851,43	2208445,90
399	532845,48	2208442,04
1352	532846,71	2208440,34
1351	532848,67	2208437,60
362	532850,87	2208434,55
363	532856,32	2208438,38
52:18:0010023:3У94		
361	532851,38	2208433,82
362	532850,87	2208434,55
1351	532848,67	2208437,60
403	532843,87	2208433,35
404	532846,64	2208429,85
1350	532847,88	2208430,89
361	532851,38	2208433,82
52:18:0010023:3У95		
1351	532848,67	2208437,60
1352	532846,71	2208440,34
402	532841,45	2208436,36
403	532843,87	2208433,35
1351	532848,67	2208437,60
52:18:0010023:3У96		
1352	532846,71	2208440,34
399	532845,48	2208442,04
400	532843,41	2208444,45
401	532838,13	2208440,58
402	532841,45	2208436,36
1352	532846,71	2208440,34
52:18:0010023:3У97		
393	532862,77	2208461,85
378	532858,45	2208470,17
379	532853,17	2208467,18
392	532857,58	2208458,94
393	532862,77	2208461,85
52:18:0010023:3У98		
392	532857,58	2208458,94
379	532853,17	2208467,18

Номера характерных точек границ	Координаты, м	
	X	Y
380	532848,08	2208463,57
391	532852,36	2208455,84
392	532857,58	2208458,94
52:18:0010023:3У99		
391	532852,36	2208455,84
380	532848,08	2208463,57
381	532842,11	2208459,85
390	532847,00	2208452,24
391	532852,36	2208455,84
52:18:0010023:3У100		
390	532847,00	2208452,24
381	532842,11	2208459,85
382	532836,18	2208456,56
1353	532839,23	2208452,19
389	532841,95	2208448,71
390	532847,00	2208452,24
52:18:0010023:3У101		
389	532841,95	2208448,71
1353	532839,23	2208452,19
387	532833,61	2208448,40
388	532836,60	2208444,87
389	532841,95	2208448,71
52:18:0010023:3У102		
1353	532839,23	2208452,19
382	532836,18	2208456,56
383	532835,81	2208457,09
386	532830,23	2208452,48
387	532833,61	2208448,40
1353	532839,23	2208452,19
52:18:0010023:3У103		
383	532835,81	2208457,09
384	532831,80	2208460,86
385	532826,73	2208456,59
386	532830,23	2208452,48
383	532835,81	2208457,09
52:18:0010023:3У104		
359	532863,16	2208430,86
360	532857,50	2208438,03
361	532851,38	2208433,82
358	532858,73	2208427,11
359	532863,16	2208430,86
52:18:0010023:3У105		
358	532858,73	2208427,11
361	532851,38	2208433,82
1350	532847,88	2208430,89
357	532855,71	2208424,05

Номера характерных точек границ	Координаты, м	
	X	Y
358	532858,73	2208427,11
52:18:0010023:3У106		
357	532855,71	2208424,05
1350	532847,88	2208430,89
404	532846,64	2208429,85
405	532844,13	2208427,59
406	532851,26	2208420,93
356	532854,17	2208422,44
357	532855,71	2208424,05
52:18:0010023:3У107		
408	532849,07	2208418,10
409	532844,01	2208423,94
410	532840,10	2208420,40
411	532844,88	2208414,46
408	532849,07	2208418,10
52:18:0010023:3У108		
670	532827,72	2208443,86
671	532824,13	2208448,11
1359	532817,95	2208443,29
1358	532821,67	2208438,98
669	532827,27	2208443,52
670	532827,72	2208443,86
52:18:0010023:3У109		
671	532824,13	2208448,11
672	532820,90	2208452,18
1361	532815,76	2208448,24
1360	532814,56	2208447,32
1359	532817,95	2208443,29
671	532824,13	2208448,11
52:18:0010023:3У110		
673	532821,88	2208453,90
674	532817,75	2208458,57
1362	532811,95	2208453,39
1361	532815,76	2208448,24
672	532820,90	2208452,18
673	532821,88	2208453,90
52:18:0010023:3У111		
674	532817,75	2208458,57
675	532814,37	2208462,80
676	532807,76	2208457,93
1362	532811,95	2208453,39
674	532817,75	2208458,57
52:18:0010023:3У112		
686	532834,11	2208423,37
1354	532831,82	2208426,79
684	532826,17	2208422,57

Номера характерных точек границ	Координаты, м	
	X	Y
685	532828,63	2208419,29
686	532834,11	2208423,37
52:18:0010023:3У113		
1354	532831,82	2208426,79
1355	532828,82	2208431,26
1356	532828,09	2208430,79
683	532823,13	2208426,55
684	532826,17	2208422,57
1354	532831,82	2208426,79
52:18:0010023:3У114		
1356	532828,09	2208430,79
1357	532825,15	2208434,70
682	532819,78	2208430,42
683	532823,13	2208426,55
1356	532828,09	2208430,79
52:18:0010023:3У115		
1357	532825,15	2208434,70
1358	532821,67	2208438,98
681	532816,12	2208434,93
682	532819,78	2208430,42
1357	532825,15	2208434,70
52:18:0010023:3У116		
1358	532821,67	2208438,98
1359	532817,95	2208443,29
680	532812,74	2208438,97
681	532816,12	2208434,93
1358	532821,67	2208438,98
52:18:0010023:3У117		
1359	532817,95	2208443,29
1360	532814,56	2208447,32
679	532809,17	2208442,97
680	532812,74	2208438,97
1359	532817,95	2208443,29
52:18:0010023:3У118		
1361	532815,76	2208448,24
1362	532811,95	2208453,39
678	532805,22	2208447,64
679	532809,17	2208442,97
1360	532814,56	2208447,32
1361	532815,76	2208448,24
52:18:0010023:3У119		
1362	532811,95	2208453,39
676	532807,76	2208457,93
677	532800,84	2208452,34
678	532805,22	2208447,64
1362	532811,95	2208453,39

Номера характерных точек границ	Координаты, м	
	X	Y
52:18:0010023:3У120		
413	532833,66	2208402,76
414	532830,64	2208406,12
1364	532823,93	2208400,65
1363	532826,69	2208397,18
413	532833,66	2208402,76
52:18:0010023:3У121		
414	532830,64	2208406,12
415	532827,52	2208409,56
1366	532821,20	2208404,61
1365	532820,77	2208404,27
1364	532823,93	2208400,65
414	532830,64	2208406,12
52:18:0010023:3У122		
415	532827,52	2208409,56
416	532824,75	2208412,67
1367	532818,45	2208407,87
1366	532821,20	2208404,61
415	532827,52	2208409,56
52:18:0010023:3У123		
416	532824,75	2208412,67
417	532821,60	2208416,64
1368	532815,22	2208411,42
1367	532818,45	2208407,87
416	532824,75	2208412,67
52:18:0010023:3У124		
417	532821,60	2208416,64
418	532818,24	2208420,08
1370	532811,30	2208414,32
1369	532814,36	2208410,72
1368	532815,22	2208411,42
417	532821,60	2208416,64
52:18:0010023:3У125		
418	532818,24	2208420,08
419	532814,59	2208424,00
1371	532808,12	2208418,21
1370	532811,30	2208414,32
418	532818,24	2208420,08
52:18:0010023:3У126		
419	532814,59	2208424,00
420	532810,73	2208428,86
1373	532803,81	2208423,22
1372	532805,68	2208421,05
1371	532808,12	2208418,21
419	532814,59	2208424,00
52:18:0010023:3У127		



Номера характерных точек границ	Координаты, м	
	X	Y
420	532810,73	2208428,86
421	532806,54	2208433,82
1375	532799,52	2208427,89
1374	532803,06	2208424,06
1373	532803,81	2208423,22
420	532810,73	2208428,86
52:18:0010023:3У128		
421	532806,54	2208433,82
422	532802,85	2208438,08
1376	532795,83	2208432,41
1375	532799,52	2208427,89
421	532806,54	2208433,82
52:18:0010023:3У129		
422	532802,85	2208438,08
423	532800,26	2208441,66
1377	532792,76	2208435,94
1376	532795,83	2208432,41
422	532802,85	2208438,08
52:18:0010023:3У130		
424	532801,04	2208442,34
425	532796,95	2208447,29
426	532796,2	2208446,65
1379	532788,84	2208440,39
1378	532791,96	2208436,84
1377	532792,76	2208435,94
423	532800,26	2208441,66
424	532801,04	2208442,34
52:18:0010023:3У131		
426	532796,20	2208446,65
427	532793,07	2208450,66
428	532785,91	2208444,41
1379	532788,84	2208440,39
426	532796,20	2208446,65
52:18:0010023:3У132		
1363	532826,69	2208397,18
1364	532823,93	2208400,65
443	532817,75	2208395,59
444	532820,52	2208392,00
1363	532826,69	2208397,18
52:18:0010023:3У133		
1364	532823,93	2208400,65
1365	532820,77	2208404,27
442	532814,69	2208399,04
443	532817,75	2208395,59
1364	532823,93	2208400,65

Номера характерных точек границ	Координаты, м	
	X	Y
52:18:0010023:3У134		
1366	532821,20	2208404,61
1367	532818,45	2208407,87
441	532811,91	2208402,30
442	532814,69	2208399,04
1365	532820,77	2208404,27
1366	532821,20	2208404,61
52:18:0010023:3У135		
1367	532818,45	2208407,87
1368	532815,22	2208411,42
1369	532814,36	2208410,72
440	532808,62	2208406,02
441	532811,91	2208402,30
1367	532818,45	2208407,87
52:18:0010023:3У136		
1369	532814,36	2208410,72
1370	532811,30	2208414,32
439	532805,52	2208409,29
440	532808,62	2208406,02
1369	532814,36	2208410,72
52:18:0010023:3У137		
1370	532811,30	2208414,32
1371	532808,12	2208418,21
438	532802,90	2208412,96
439	532805,52	2208409,29
1370	532811,30	2208414,32
52:18:0010023:3У138		
1371	532808,12	2208418,21
1372	532805,68	2208421,05
437	532800,11	2208416,35
438	532802,90	2208412,96
1371	532808,12	2208418,21
52:18:0010023:3У139		
1372	532805,68	2208421,05
1373	532803,81	2208423,22
1374	532803,06	2208424,06
436	532797,06	2208419,91
437	532800,11	2208416,35
1372	532805,68	2208421,05
52:18:0010023:3У140		
1374	532803,06	2208424,06
1375	532799,52	2208427,89
435	532794,28	2208423,43
436	532797,06	2208419,91
1374	532803,06	2208424,06
52:18:0010023:3У141		

Номера характерных точек границ	Координаты, м	
	X	Y
1375	532799,52	2208427,89
1376	532795,83	2208432,41
434	532790,58	2208427,64
435	532794,28	2208423,43
1375	532799,52	2208427,89
52:18:0010023:3У142		
1376	532795,83	2208432,41
1377	532792,76	2208435,94
1378	532791,96	2208436,84
433	532787,28	2208431,83
434	532790,58	2208427,64
1376	532795,83	2208432,41
52:18:0010023:3У143		
1378	532791,96	2208436,84
1379	532788,84	2208440,39
432	532783,69	2208436,18
433	532787,28	2208431,83
1378	532791,96	2208436,84
52:18:0010023:3У144		
1379	532788,84	2208440,39
428	532785,91	2208444,41
431	532780,66	2208439,83
432	532783,69	2208436,18
1379	532788,84	2208440,39
52:18:0010023:3У145		
428	532785,91	2208444,41
429	532782,88	2208448,26
430	532777,58	2208444,07
431	532780,68	2208439,85
428	532785,91	2208444,41
52:18:0010023:3У146		
445	532814,25	2208387,15
446	532811,83	2208390,07
1381	532807,14	2208386,12
1380	532809,76	2208383,14
445	532814,25	2208387,15
52:18:0010023:3У147		
446	532811,83	2208390,07
447	532809,58	2208392,76
1382	532804,69	2208389,15
1381	532807,14	2208386,12
446	532811,83	2208390,07
52:18:0010023:3У148		
447	532809,58	2208392,76
448	532807,14	2208395,57

Номера характерных точек границ	Координаты, м	
	X	Y
1383	532802,57	2208391,79
1382	532804,69	2208389,15
447	532809,58	2208392,76
52:18:0010023:3У149		
448	532807,14	2208395,57
449	532804,56	2208398,69
1384	532800,15	2208394,69
1383	532802,57	2208391,79
448	532807,14	2208395,57
52:18:0010023:3У150		
449	532804,56	2208398,69
450	532802,38	2208401,19
1385	532797,99	2208397,40
1384	532800,15	2208394,69
449	532804,56	2208398,69
52:18:0010023:3У151		
450	532802,38	2208401,19
451	532799,95	2208404,01
1386	532795,53	2208400,37
1385	532797,99	2208397,40
450	532802,38	2208401,19
52:18:0010023:3У152		
451	532799,95	2208404,01
452	532797,45	2208406,91
1387	532793,07	2208403,07
1386	532795,53	2208400,37
451	532799,95	2208404,01
52:18:0010023:3У153		
452	532797,45	2208406,91
453	532795,01	2208409,80
1388	532790,68	2208406,20
1387	532793,07	2208403,07
452	532797,45	2208406,91
52:18:0010023:3У154		
453	532795,01	2208409,80
454	532792,55	2208412,63
1389	532787,99	2208409,32
1388	532790,68	2208406,20
453	532795,01	2208409,80
52:18:0010023:3У155		
454	532792,55	2208412,63
455	532789,75	2208415,87
1390	532785,56	2208411,96
1389	532787,99	2208409,32
454	532792,55	2208412,63
52:18:0010023:3У156		

Номера характерных точек границ	Координаты, м	
	X	Y
455	532789,75	2208415,87
456	532786,96	2208419,33
1392	532782,41	2208415,83
1391	532783,44	2208414,56
1390	532785,56	2208411,96
455	532789,75	2208415,87
52:18:0010023:3У157		
456	532786,96	2208419,33
457	532784,25	2208422,51
1394	532779,62	2208419,01
1393	532780,00	2208418,58
1392	532782,41	2208415,83
456	532786,96	2208419,33
52:18:0010023:3У158		
457	532784,25	2208422,51
458	532780,82	2208426,62
1395	532776,13	2208422,96
1394	532779,62	2208419,01
457	532784,25	2208422,51
52:18:0010023:3У159		
458	532780,82	2208426,62
459	532777,40	2208430,95
1396	532772,82	2208427,26
1395	532776,13	2208422,96
458	532780,82	2208426,62
52:18:0010023:3У160		
459	532777,40	2208430,95
460	532775,08	2208434,11
1397	532769,81	2208431,27
1396	532772,82	2208427,26
459	532777,40	2208430,95
52:18:0010023:3У170		
460	532775,08	2208434,11
461	532771,70	2208439,69
462	532766,59	2208436,56
1397	532769,81	2208431,27
460	532775,08	2208434,11
52:18:0010023:3У171		
1380	532809,76	2208383,14
1381	532807,14	2208386,12
478	532801,63	2208381,00
479	532804,11	2208378,20
1380	532809,76	2208383,14
52:18:0010023:3У172		
1381	532807,14	2208386,12
1382	532804,69	2208389,15

Номера характерных точек границ	Координаты, м	
	X	Y
477	532799,20	2208383,84
478	532801,63	2208381,00
1381	532807,14	2208386,12
52:18:0010023:3У173		
1382	532804,69	2208389,15
1383	532802,57	2208391,79
476	532796,86	2208386,54
477	532799,20	2208383,84
1382	532804,69	2208389,15
52:18:0010023:3У174		
1383	532802,57	2208391,79
1384	532800,15	2208394,69
475	532794,45	2208389,34
476	532796,86	2208386,54
1383	532802,57	2208391,79
52:18:0010023:3У175		
1384	532800,15	2208394,69
1385	532797,99	2208397,40
474	532792,13	2208391,99
475	532794,45	2208389,34
1384	532800,15	2208394,69
52:18:0010023:3У176		
1385	532797,99	2208397,40
1386	532795,53	2208400,37
473	532789,74	2208394,70
474	532792,13	2208391,99
1385	532797,99	2208397,40
52:18:0010023:3У177		
1386	532795,53	2208400,37
1387	532793,07	2208403,07
472	532787,36	2208397,47
473	532789,74	2208394,70
1386	532795,53	2208400,37
52:18:0010023:3У178		
1387	532793,07	2208403,07
1388	532790,68	2208406,20
471	532784,80	2208400,46
472	532787,36	2208397,47
1387	532793,07	2208403,07
52:18:0010023:3У179		
1388	532790,68	2208406,20
1389	532787,99	2208409,32
470	532782,08	2208403,90
471	532784,80	2208400,46
1388	532790,68	2208406,20
52:18:0010023:3У180		

Номера характерных точек границ	Координаты, м	
	X	Y
1389	532787,99	2208409,32
1390	532785,56	2208411,96
469	532779,51	2208407,22
470	532782,08	2208403,90
1389	532787,99	2208409,32
52:18:0010023:3У181		
1390	532785,56	2208411,96
1391	532783,44	2208414,56
468	532777,40	2208410,06
469	532779,51	2208407,22
1390	532785,56	2208411,96
52:18:0010023:3У182		
1391	532783,44	2208414,56
1392	532782,41	2208415,83
1393	532780,00	2208418,58
467	532774,48	2208413,74
468	532777,40	2208410,06
1391	532783,44	2208414,56
52:18:0010023:3У183		
1393	532780,00	2208418,58
1394	532779,62	2208419,01
1395	532776,13	2208422,96
466	532771,20	2208417,79
467	532774,48	2208413,74
1393	532780,00	2208418,58
52:18:0010023:3У184		
1395	532776,13	2208422,96
1396	532772,82	2208427,26
465	532767,13	2208422,95
466	532771,20	2208417,79
1395	532776,13	2208422,96
52:18:0010023:3У185		
1396	532772,82	2208427,26
1397	532769,81	2208431,27
464	532764,15	2208426,73
465	532767,13	2208422,95
1396	532772,82	2208427,26
52:18:0010023:3У186		
1397	532769,81	2208431,27
462	532766,59	2208436,56
463	532760,60	2208432,52
464	532764,15	2208426,73
1397	532769,81	2208431,27
52:18:0010023:3У187		
480	532797,23	2208373,13

Номера характерных точек границ	Координаты, м	
	X	Y
481	532794,82	2208375,96
1399	532790,00	2208372,05
1398	532792,46	2208369,11
480	532797,23	2208373,13
52:18:0010023:3У188		
481	532794,82	2208375,96
482	532792,53	2208378,67
1400	532787,74	2208374,93
1399	532790,00	2208372,05
481	532794,82	2208375,96
52:18:0010023:3У189		
482	532792,53	2208378,67
483	532790,26	2208381,34
1401	532785,58	2208377,68
1400	532787,74	2208374,93
482	532792,53	2208378,67
52:18:0010023:3У190		
483	532790,26	2208381,34
484	532787,98	2208384,03
1402	532783,43	2208380,27
1401	532785,58	2208377,68
483	532790,26	2208381,34
52:18:0010023:3У191		
484	532787,98	2208384,03
485	532785,72	2208386,70
1403	532781,31	2208382,94
1402	532783,43	2208380,27
484	532787,98	2208384,03
52:18:0010023:3У192		
485	532785,72	2208386,70
486	532783,42	2208389,40
1404	532779,01	2208385,66
1403	532781,31	2208382,94
485	532785,72	2208386,70
52:18:0010023:3У193		
486	532783,42	2208389,40
487	532781,16	2208392,08
1405	532777,02	2208388,53
1404	532779,01	2208385,66
486	532783,42	2208389,40
52:18:0010023:3У194		
487	532781,16	2208392,08
488	532778,58	2208395,11
1406	532774,27	2208391,48
1405	532777,02	2208388,53
486	532781,16	2208392,08

Номера характерных точек границ	Координаты, м	
	X	Y
52:18:0010023:3У195		
488	532778,58	2208395,11
489	532775,75	2208398,38
1407	532771,58	2208394,50
1406	532774,27	2208391,48
488	532778,58	2208395,11
52:18:0010023:3У196		
489	532775,75	2208398,38
490	532772,92	2208401,60
1408	532768,73	2208398,21
1407	532771,58	2208394,50
489	532775,75	2208398,38
52:18:0010023:3У197		
489	532772,92	2208401,60
490	532769,83	2208405,40
1408	532765,83	2208402,21
1407	532768,73	2208398,21
489	532772,92	2208401,60
52:18:0010023:3У198		
491	532769,83	2208405,40
492	532766,65	2208409,61
1410	532762,68	2208406,33
1409	532765,83	2208402,21
491	532769,83	2208405,40
52:18:0010023:3У199		
492	532766,65	2208409,61
493	532763,95	2208413,49
1411	532759,78	2208410,16
1410	532762,68	2208406,33
492	532766,65	2208409,61
52:18:0010023:3У200		
493	532763,95	2208413,49
494	532760,27	2208417,82
1413	532756,06	2208414,91
1412	532756,99	2208413,72
1411	532759,78	2208410,16
493	532763,95	2208413,49
52:18:0010023:3У201		
494	532760,27	2208417,82
495	532757,14	2208421,89
1415	532753,34	2208419,06
1414	532755,16	2208416,29
1413	532756,06	2208414,91
494	532760,27	2208417,82
52:18:0010023:3У202		

Номера характерных точек границ	Координаты, м	
	X	Y
495	532757,14	2208421,89
496	532754,51	2208428,04
497	532749,42	2208424,80
1416	532752,61	2208420,00
1415	532753,34	2208419,06
495	532757,14	2208421,89
52:18:0010023:3У203		
1398	532792,46	2208369,11
1399	532790,00	2208372,05
514	532785,19	2208368,26
515	532787,78	2208365,17
1398	532792,46	2208369,11
52:18:0010023:3У204		
1399	532790,00	2208372,05
1400	532787,74	2208374,93
513	532783,08	2208370,73
514	532785,19	2208368,26
1399	532790,00	2208372,05
52:18:0010023:3У205		
1400	532787,74	2208374,93
1401	532785,58	2208377,68
512	532780,83	2208373,38
513	532783,08	2208370,73
1400	532787,74	2208374,93
52:18:0010023:3У206		
1401	532785,58	2208377,68
1402	532783,43	2208380,27
511	532778,50	2208376,16
512	532780,83	2208373,38
1401	532785,58	2208377,68
52:18:0010023:3У207		
1402	532783,43	2208380,27
1403	532781,31	2208382,94
510	532776,28	2208378,72
511	532778,50	2208376,16
1402	532783,43	2208380,27
52:18:0010023:3У208		
1403	532781,31	2208382,94
1404	532779,01	2208385,66
509	532774,03	2208381,41
510	532776,28	2208378,72
1403	532781,31	2208382,94
52:18:0010023:3У209		
1404	532779,01	2208385,66
1405	532777,02	2208388,53

Номера характерных точек границ	Координаты, м	
	X	Y
508	532771,74	2208384,06
509	532774,03	2208381,41
1404	532779,01	2208385,66
52:18:0010023:3Y210		
1405	532777,02	2208388,53
1406	532774,27	2208391,48
507	532769,22	2208387,22
508	532771,74	2208384,06
1405	532777,02	2208388,53
52:18:0010023:3Y211		
1406	532774,27	2208391,48
1407	532771,58	2208394,50
506	532766,73	2208390,08
507	532769,22	2208387,22
1406	532774,27	2208391,48
52:18:0010023:3Y212		
1407	532771,58	2208394,50
1408	532768,73	2208398,21
505	532763,70	2208393,88
506	532766,73	2208390,08
1407	532771,58	2208394,50
52:18:0010023:3Y213		
1408	532768,73	2208398,21
1409	532765,83	2208402,21
504	532760,45	2208397,94
505	532763,70	2208393,88
1406	532768,73	2208398,21
52:18:0010023:3Y214		
1409	532765,83	2208402,21
1410	532762,68	2208406,33
503	532757,43	2208401,57
504	532760,45	2208397,94
1409	532765,83	2208402,21
52:18:0010023:3Y215		
1410	532762,68	2208406,33
1411	532759,78	2208410,16
502	532754,04	2208405,70
503	532757,43	2208401,57
1410	532762,68	2208406,33
52:18:0010023:3Y216		
1411	532759,78	2208410,16
1412	532756,99	2208413,72
501	532751,10	2208409,31
502	532754,04	2208405,70
1411	532759,78	2208410,16
52:18:0010023:3Y217		

Номера характерных точек границ	Координаты, м	
	X	Y
1412	532756,99	2208413,72
1413	532756,06	2208414,91
1414	532755,16	2208416,29
500	532748,73	2208412,24
501	532751,10	2208409,31
1412	532756,99	2208413,72
52:18:0010023:3Y218		
1414	532755,16	2208416,29
1415	532753,34	2208419,06
1416	532752,61	2208420,00
499	532746,09	2208415,48
500	532748,73	2208412,24
1414	532755,16	2208416,29
52:18:0010023:3Y219		
1416	532752,61	2208420,00
497	532749,42	2208424,8
498	532742,56	2208419,73
499	532746,09	2208415,48
1416	532752,61	2208420,00
52:18:0010023:3Y220		
517	532780,61	2208362,05
518	532776,59	2208367,43
1419	532773,51	2208364,71
1418	532775,17	2208362,85
1417	532776,55	2208361,3
1416	532778,66	2208358,94
517	532780,61	2208362,05
52:18:0010023:3Y221		
518	532776,59	2208367,43
519	532771,91	2208373,33
520	532768,66	2208370,22
1422	532769,27	2208369,46
1421	532770,18	2208368,44
1420	532771,87	2208366,54
1419	532773,51	2208364,71
518	532776,59	2208367,43
52:18:0010023:3Y222		
525	532766,62	2208378,18
526	532761,65	2208384,34
545	532758,48	2208381,71
546	532763,18	2208375,55
547	532764,05	2208375,99
525	532766,62	2208378,18
52:18:0010023:3Y494		
526	532761,65	2208384,34

Номера характерных точек границ	Координаты, м	
	X	Y
527	532757,80	2208389,29
544	532754,90	2208386,70
545	532758,48	2208381,71
526	532761,65	2208384,34
52:18:0010023:3Y495		
527	532757,80	2208389,29
528	532754,64	2208393,09
543	532751,86	2208391,07
544	532754,90	2208386,70
527	532757,80	2208389,29
52:18:0010023:3Y223		
528	532754,64	2208393,09
529	532751,72	2208396,90
541	532747,06	2208393,67
542	532749,97	2208389,70
543	532751,86	2208391,07
528	532754,64	2208393,09
52:18:0010023:3Y224		
529	532751,72	2208396,90
530	532749,13	2208400,37
540	532744,46	2208397,31
541	532747,06	2208393,67
529	532751,72	2208396,90
52:18:0010023:3Y225		
530	532749,13	2208400,37
531	532745,72	2208405,08
539	532741,03	2208401,91
540	532744,46	2208397,31
530	532749,13	2208400,37
52:18:0010023:3Y226		
531	532745,72	2208405,08
532	532742,60	2208409,51
538	532737,97	2208406,46
530	532741,03	2208401,91
531	532745,72	2208405,08
52:18:0010023:3Y227		
532	532742,60	2208409,51
533	532739,40	2208414,22
537	532734,99	2208411,29
538	532737,97	2208406,46
532	532742,60	2208409,51
52:18:0010023:3Y228		
533	532739,40	2208414,22
534	532736,39	2208419,19
535	532730,86	2208415,64
536	532733,93	2208410,43

Номера характерных точек границ	Координаты, м	
	X	Y
537	532734,99	2208411,29
533	532739,40	2208414,22
52:18:0010023:3Y229		
632	532858,13	2208531,05
1423	532850,71	2208537,73
1424	532846,11	2208533,71
630	532852,03	2208528,28
631	532853,88	2208526,58
632	532858,13	2208531,05
52:18:0010023:3Y230		
630	532852,03	2208528,28
1424	532846,11	2208533,71
1425	532841,90	2208530,43
628	532845,64	2208526,47
629	532847,80	2208524,36
630	532852,03	2208528,28
52:18:0010023:3Y231		
628	532845,64	2208526,47
1425	532841,90	2208530,43
1426	532839,06	2208532,64
1427	532835,66	2208528,99
626	532840,45	2208524,61
627	532842,27	2208522,78
628	532845,64	2208526,47
52:18:0010023:3Y232		
626	532840,45	2208524,61
1427	532835,66	2208528,99
1428	532833,95	2208530,21
1429	532830,81	2208526,70
625	532837,24	2208521,10
626	532840,45	2208524,61
52:18:0010023:3Y233		
625	532837,24	2208521,10
1429	532830,81	2208526,70
1430	532827,84	2208523,15
624	532834,00	2208517,74
625	532837,24	2208521,10
52:18:0010023:3Y234		
624	532834,00	2208517,74
1430	532827,84	2208523,15
1431	532826,93	2208523,81
1432	532823,48	2208520,94
622	532827,22	2208517,46
623	532831,11	2208514,22
624	532834,00	2208517,74

Номера характерных точек границ	Координаты, м	
	X	Y
52:18:0010023:3У235		
622	532827,22	2208517,46
1432	532823,48	2208520,94
1433	532820,8	2208522,99
1434	532817,97	2208519,34
621	532824,46	2208514,22
622	532827,22	2208517,46
52:18:0010023:3У236		
621	532824,46	2208514,22
1434	532817,97	2208519,34
1435	532815,00	2208515,51
620	532821,14	2208509,91
621	532824,46	2208514,22
52:18:0010023:3У237		
620	532821,14	2208509,91
1435	532815,00	2208515,51
1436	532811,44	2208512,83
619	532816,13	2208506,06
620	532821,14	2208509,91
52:18:0010023:3У238		
619	532816,13	2208506,06
1436	532811,44	2208512,83
1437	532807,54	2208510,24
618	532812,18	2208503,47
619	532816,13	2208506,06
52:18:0010023:3У239		
618	532812,18	2208503,47
1437	532807,54	2208510,24
1438	532803,52	2208507,48
617	532807,93	2208500,55
618	532812,18	2208503,47
52:18:0010023:3У240		
617	532807,93	2208500,55
1438	532803,52	2208507,48
1439	532800,06	2208505,11
616	532804,65	2208498,20
617	532807,93	2208500,55
52:18:0010023:3У241		
616	532804,65	2208498,20
1439	532800,06	2208505,11
1440	532796,56	2208502,95
615	532800,99	2208495,78
616	532804,65	2208498,20
52:18:0010023:3У242		
615	532800,99	2208495,78
1440	532796,56	2208502,95

Номера характерных точек границ	Координаты, м	
	X	Y
1441	532792,76	2208500,11
614	532796,44	2208493,25
615	532800,99	2208495,78
52:18:0010023:3У243		
614	532796,44	2208493,25
1441	532792,76	2208500,11
1442	532789,30	2208498,27
613	532792,80	2208491,31
614	532796,44	2208493,25
52:18:0010023:3У244		
613	532792,80	2208491,31
1442	532789,30	2208498,27
1443	532784,84	2208496,36
612	532788,49	2208489,08
613	532792,80	2208491,31
52:18:0010023:3У245		
612	532788,49	2208489,08
1443	532784,84	2208496,36
1444	532780,85	2208494,09
611	532784,53	2208487,17
612	532788,49	2208489,08
52:18:0010023:3У246		
611	532784,53	2208487,17
1444	532780,85	2208494,09
1445	532776,93	2208492,05
610	532780,73	2208485,28
611	532784,53	2208487,17
52:18:0010023:3У247		
610	532780,73	2208485,28
1445	532776,93	2208492,05
1446	532773,07	2208490,10
609	532776,89	2208483,25
610	532780,73	2208485,28
52:18:0010023:3У248		
609	532776,89	2208483,25
1446	532773,07	2208490,10
1447	532769,31	2208488,13
608	532772,91	2208481,16
609	532776,89	2208483,25
52:18:0010023:3У249		
608	532772,91	2208481,16
1447	532769,31	2208488,13
1448	532765,53	2208486,00
607	532769,23	2208479,18
608	532772,91	2208481,16
52:18:0010023:3У250		



Номера характерных точек границ	Координаты, м	
	X	Y
607	532769,23	2208479,18
1448	532765,53	2208486,00
1449	532761,89	2208484,08
606	532765,66	2208477,35
607	532769,23	2208479,18
52:18:0010023:3Y251		
606	532765,66	2208477,35
1449	532761,89	2208484,08
1450	532758,24	2208482,17
605	532762,02	2208475,46
606	532765,66	2208477,35
52:18:0010023:3Y252		
605	532762,02	2208475,46
1450	532758,24	2208482,17
1451	532754,69	2208480,30
604	532758,50	2208473,52
605	532762,02	2208475,46
52:18:0010023:3Y253		
604	532758,50	2208473,52
1451	532754,69	2208480,30
1452	532750,97	2208478,33
603	532754,73	2208471,51
604	532758,50	2208473,52
52:18:0010023:3Y254		
603	532754,73	2208471,51
1452	532750,97	2208478,33
1453	532747,24	2208476,39
602	532751,09	2208469,48
603	532754,73	2208471,51
52:18:0010023:3Y255		
602	532751,09	2208469,48
1453	532747,24	2208476,39
1454	532743,16	2208474,23
601	532747,27	2208467,4
602	532751,09	2208469,48
52:18:0010023:3Y256		
601	532747,27	2208467,40
1454	532743,16	2208474,23
1455	532739,59	2208472,31
600	532743,39	2208465,33
601	532747,27	2208467,40
52:18:0010023:3Y257		
600	532743,39	2208465,33
1455	532739,59	2208472,31
596	532735,71	2208470,29
599	532739,84	2208463,35

Номера характерных точек границ	Координаты, м	
	X	Y
600	532743,39	2208465,33
52:18:0010023:3Y258		
599	532739,84	2208463,35
1596	532735,71	2208470,29
597	532731,28	2208467,97
598	532735,23	2208460,76
599	532739,84	2208463,35
52:18:0010068:3Y259		
715	532728,50	2208744,14
1456	532728,49	2208747,63
1457	532721,09	2208747,67
716	532721,08	2208744,27
715	532728,50	2208744,14
52:18:0010068:3Y260		
1456	532728,49	2208747,63
1458	532728,26	2208757,27
1459	532721,14	2208757,41
1460	532721,10	2208750,17
1457	532721,09	2208747,67
1456	532728,49	2208747,63
52:18:0010068:3Y261		
716	532721,08	2208744,27
1457	532721,09	2208747,67
1460	532721,10	2208750,17
718	532715,07	2208750,20
717	532715,15	2208744,49
716	532721,08	2208744,27
52:18:0010068:3Y262		
1460	532721,10	2208750,17
1459	532721,14	2208757,41
1461	532721,28	2208759,72
1462	532714,90	2208760,11
463	532714,94	2208757,44
718	532715,07	2208750,20
1460	532721,10	2208750,17
52:18:0010023:3Y263		
718	532715,07	2208750,20
1463	532714,94	2208757,44
1464	532709,69	2208757,46
719	532709,66	2208750,25
718	532715,07	2208750,20
52:18:0010023:3Y264		
463	532714,94	2208757,44
1462	532714,90	2208760,11
1465	532714,86	2208764,88
1466	532709,25	2208764,74

Номера характерных точек границ	Координаты, м	
	X	Y
1467	532709,22	2208757,47
1464	532709,69	2208757,46
463	532714,94	2208757,44
52:18:0010023:3У265		
719	532709,66	2208750,25
1464	532709,69	2208757,46
1467	532709,22	2208757,47
1468	532704,02	2208757,49
720	532703,99	2208750,29
719	532709,66	2208750,25
52:18:0010023:3У266		
1467	532709,22	2208757,47
1466	532709,25	2208764,74
1469	532703,95	2208764,74
1468	532704,02	2208757,49
1467	532709,22	2208757,47
52:18:0010023:3У267		
720	532703,99	2208750,29
1468	532704,02	2208757,49
1470	532698,96	2208757,51
721	532698,93	2208750,34
720	532703,99	2208750,29
52:18:0010023:3У268		
1468	532704,02	2208757,49
1469	532703,95	2208764,74
731	532698,68	2208764,63
1470	532698,96	2208757,51
1468	532704,02	2208757,49
52:18:0010023:3У269		
721	532698,93	2208750,34
1470	532698,96	2208757,51
1471	532693,85	2208757,53
722	532693,96	2208750,38
721	532698,93	2208750,34
52:18:0010023:3У270		
1470	532698,96	2208757,51
731	532698,68	2208764,63
732	532693,70	2208764,60
1471	532693,85	2208757,53
1470	532698,96	2208757,51
52:18:0010023:3У271		
722	532693,96	2208750,38
1471	532693,85	2208757,53
1472	532688,78	2208757,55
723	532688,75	2208750,43
722	532693,96	2208750,38

Номера характерных точек границ	Координаты, м	
	X	Y
52:18:0010023:3У272		
1471	532693,85	2208757,53
732	532693,70	2208764,60
733	532688,23	2208764,56
1473	532688,20	2208757,56
1472	532688,78	2208757,55
1471	532693,85	2208757,53
52:18:0010023:3У273		
723	532688,75	2208750,43
1472	532688,78	2208757,55
1473	532688,2	2208757,56
1474	532682,51	2208757,55
724	532682,64	2208750,63
723	532688,75	2208750,43
52:18:0010023:3У274		
1473	532688,20	2208757,56
733	532688,23	2208764,56
734	532682,01	2208764,55
1475	532682,14	2208757,54
1474	532682,51	2208757,55
1473	532688,20	2208757,56
52:18:0010023:3У275		
724	532682,64	2208750,63
1474	532682,51	2208757,55
1475	532682,14	2208757,54
1476	532676,89	2208757,44
1477	532676,66	2208757,44
726	532676,80	2208750,23
724	532682,64	2208750,63
52:18:0010023:3У276		
1475	532682,14	2208757,54
734	532682,01	2208764,55
735	532676,76	2208764,53
1476	532676,89	2208757,44
1475	532682,14	2208757,54
52:18:0010023:3У277		
726	532676,80	2208750,08
725	532676,80	2208750,23
1477	532676,66	2208757,44
1478	532671,52	2208757,34
727	532671,66	2208749,95
726	532676,80	2208750,08
52:18:0010023:3У278		
1476	532676,89	2208757,44
735	532676,76	2208764,53
736	532671,49	2208764,47

Номера характерных точек границ	Координаты, м	
	X	Y
1478	532671,52	2208757,34
727	532676,66	2208757,44
726	532676,89	2208757,44
52:18:0010023:3У279		
727	532671,66	2208749,95
1478	532671,52	2208757,34
1479	532665,71	2208757,24
1480	532665,37	2208757,23
728	532665,51	2208749,86
727	532671,66	2208749,95
52:18:0010023:3У280		
1478	532671,52	2208757,34
736	532671,49	2208764,47
737	532665,58	2208764,41
1479	532665,71	2208757,24
1478	532671,52	2208757,34
52:18:0010023:3У281		
1479	532665,71	2208757,24
737	532665,58	2208764,41
738	532659,44	2208764,59
1482	532659,46	2208757,16
1480	532665,37	2208757,23
1479	532665,71	2208757,24
52:18:0010023:3У282		
1482	532659,46	2208757,16
738	532659,44	2208764,59
739	532654,95	2208764,45
1483	532655,00	2208757,12
1482	532659,46	2208757,16
52:18:0010023:3У283		
1483	532655,00	2208757,12
739	532654,95	2208764,45
740	532648,78	2208764,64
1489	532648,17	2208757,04
1486	532649,58	2208757,04
1484	532654,33	2208757,11
1483	532655,00	2208757,12
52:18:0010023:3У284		
1489	532648,17	2208757,04
740	532648,78	2208764,64
741	532644,12	2208764,61
1492	532643,63	2208757,42
1490	532644,81	2208757,22
1489	532648,17	2208757,04
52:18:0010095:1097:3У1		
309	533372,74	2208124,67

Номера характерных точек границ	Координаты, м	
	X	Y
308	533319,04	2208175,1
153	533296,31	2208196,46
172	533283,82	2208208,18
150	533279,2	2208203,02
149	533306,47	2208177,29
152	533303,41	2208171,55
1201	533302,54	2208169,95
1202	533309,47	2208163,69
1203	533316,45	2208156,98
312	533350,79	2208126,53
311	533355,75	2208131,38
310	533361,44	2208126,54
309	533372,74	2208124,67
52:18:0010095:88:3У1		
172	533283,82	2208208,18
171	533200,46	2208286,47
1204	533188,9	2208272,43
1205	533268,25	2208200,87
151	533275,46	2208198,85
172	533283,82	2208208,18
52:18:0010018:545:3У1		
1247	532686,46	2208717,73
710	532686,37	2208728,58
1246	532617,99	2208724,35
145	532617,86	2208726,85
824	532561,12	2208723,71
823	532560,91	2208722,32
1248	532551,02	2208678,94
1249	532551,69	2208678,35
1250	532581,58	2208714,56
1251	532653,95	2208718,05
1252	532653,93	2208718,52
1253	532675,98	2208718,38
1247	532686,46	2208717,73
52:18:0000000:29945:3У1		
2500	532863,16	2208430,86
2501	532867,69	2208434,69
360	532862,06	2208441,89
359	532857,50	2208438,03
2500	532863,16	2208430,86
52:18:0010070:3У499		
2502	533434,92	2208131,20
1316	533431,67	2208133,84
98	533426,97	2208128,06
2503	533430,24	2208125,42

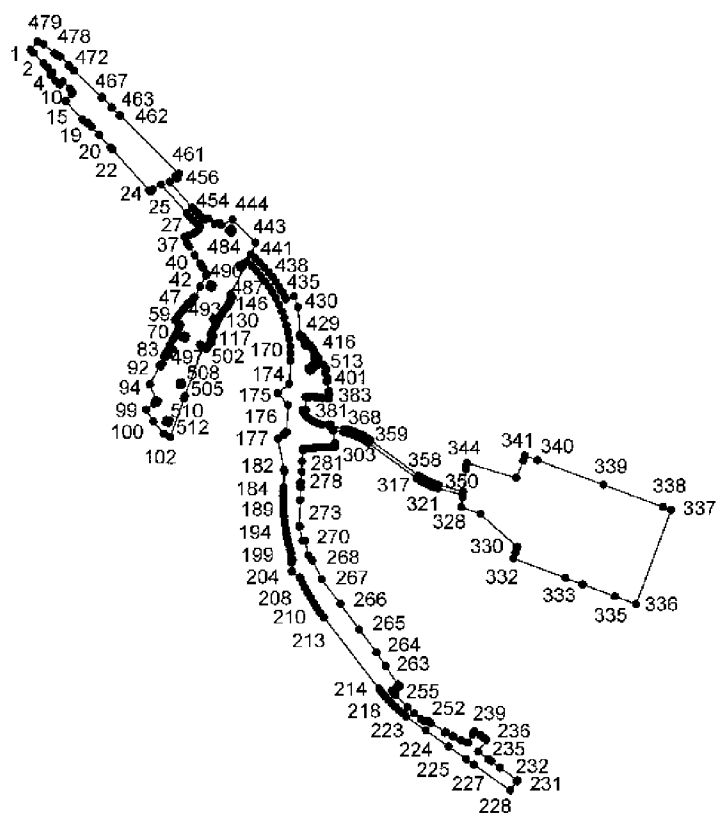
Номера характерных точек границ	Координаты, м	
	X	Y
2502	533434,92	2208131,20
52:18:0000000:254:3У1		
3000	532846,84	2208709,86
3001	532853,55	2208729,23
3002	532819,41	2208741,57
3003	532733,72	2208748,4
3004	532735,45	2208742,76
3005	532728,46	2208742,95
3006	532663,15	2208744,78
3007	532663,25	2208742,08
1022	532622,28	2208738,93
1023	532622,33	2208738,14
850	532614,87	2208737,34
851	532600,67	2208735,8
852	532578,99	2208734,98
853	532558,31	2208732,17
854	532551,36	2208731,3
855	532504,74	2208727,89
856	532266,06	2208716,92
857	532237,28	2208715,6
858	532237,18	2208715,02
859	532234,55	2208715,47
860	532223,36	2208717,34
861	532201,26	2208721,03
862	532154,21	2208732,1
863	532132,15	2208737,79
864	532101,13	2208745,62
865	532081,51	2208752,02
866	532061,73	2208763,56
867	532047,54	2208773,64
3008	532030,94	2208786,32
3009	531972,69	2208815,59
3010	531895,81	2208873,29
3011	531816,29	2208932,73
3012	531744,15	2208986,32
3013	531702,33	2209015,09
3014	531644,8	2209052,08
3015	531640,13	2209058,21
3016	531638,43	2209057,26
3017	531635,28	2209052
3018	531631,54	2209045,77
3019	531625,58	2209032,23
3020	531656,51	2209016,87
3021	531667,43	2209009,71
3022	531678,37	2209001,93

Номера характерных точек границ	Координаты, м	
	X	Y
3023	531703,83	2208983,24
3024	531786,52	2208921,34
3025	531909,85	2208828,85
3026	531954,6	2208795,08
3027	531969,32	2208783,29
3028	531979,26	2208776,84
3029	531988,17	2208771,77
3030	532010,92	2208761,23
3031	532027,27	2208753,95
3032	532024,96	2208748,19
3033	531985,11	2208766,39
3034	531975,88	2208771,64
3035	531973,7	2208773,06
3036	531965,95	2208778,11
3037	531949,53	2208788,36
3038	531904,8	2208822,12
3039	531673,61	2208995,55
3040	531663,99	2209002,47
3041	531652,01	2209009,76
3042	531717,91	2208951
3043	531789,95	2208897,48
3044	531953,15	2208776,18
3045	531972,48	2208755,82
3046	531996,39	2208722,56
3047	532024,65	2208721,38
3048	532032,26	2208725,99
3049	532038,17	2208720,81
3050	532105,62	2208717,98
3051	532133,05	2208710,36
3052	532160,5	2208708,85
3053	532170,7	2208709,27
3054	532156,83	2208711,28
3055	532085,02	2208725,36
3056	532066,76	2208730,47
3057	532025,27	2208748,1
3058	532025,98	2208749,67
3059	532046,63	2208741,95
3060	532068,73	2208735,84
3061	532086,21	2208731,44
3062	532157,74	2208717,41
3063	532187,76	2208713,04
3064	532187,75	2208712,97
3065	532205,49	2208711,93
833	532248,41	2208708,26
3066	532315,48	2208709,17

Номера характерных точек границ	Координаты, м	
	X	Y
3067	532419,54	2208712,88
3068	532516,03	2208721,22
1245	532617,86	2208726,85
1246	532617,99	2208724,35

Номера характерных точек границ	Координаты, м	
	X	Y
710	532686,37	2208728,58
3069	532696,59	2208729,21
3070	532812,54	2208721,73
3000	532846,84	2208709,86

### III. Сведения о границах территории, в отношении которой утвержден проект межевания



*Перечень координат характерных точек границ территории,  
в отношении которой утвержден проект межевания  
(система координат - ГСК 52)*

Номера характерных точек границ	Координаты, м	
	X	Y
1	533620,28	2207909,37
2	533610,30	2207918,92
3	533577,81	2207950,04
4	533577,17	2207949,38
5	533566,78	2207960,10
6	533563,66	2207963,32
7	533548,26	2207977,74
8	533542,20	2207971,00
9	533524,12	2207986,80
10	533511,05	2207999,51
11	533522,34	2208010,04
12	533500,20	2208031,07
13	533487,34	2208040,84
14	533482,96	2208038,09

Номера характерных точек границ	Координаты, м	
	X	Y
15	533459,75	2208018,45
16	533403,56	2208070,17
17	533392,51	2208084,52
18	533394,04	2208087,61
19	533380,90	2208099,45
20	533355,28	2208122,54
21	533316,45	2208156,98
22	533309,47	2208163,69
23	533183,16	2208277,60
24	533179,42	2208281,57
25	533185,25	2208289,85
26	533201,06	2208315,82
27	533111,50	2208394,84
28	533100,03	2208405,35

Номера характерных точек границ	Координаты, м	
	X	Y
29	533089,82	2208415,43
30	533078,67	2208427,31
31	533070,04	2208437,18
32	533064,06	2208435,16
33	533054,83	2208427,48
34	533048,34	2208416,61
35	533043,08	2208404,23
36	533041,34	2208397,97
37	533038,62	2208388,04
38	533019,97	2208394,99
39	533007,48	2208403,44
40	532981,24	2208420,31
41	532955,66	2208436,75
42	532949,14	2208440,94
43	532941,56	2208445,82
44	532922,86	2208457,84
45	532917,97	2208455,32
46	532883,62	2208437,62
47	532851,26	2208420,93
48	532850,40	2208419,94
49	532849,07	2208418,10
50	532844,88	2208414,46
51	532838,74	2208409,49
52	532833,66	2208402,76
53	532826,69	2208397,18
54	532820,52	2208392,00
55	532814,25	2208387,15
56	532809,76	2208383,14
57	532804,11	2208378,20
58	532797,23	2208373,13
59	532792,46	2208369,11
60	532787,78	2208365,17
61	532778,66	2208358,94
62	532776,55	2208361,30
63	532775,17	2208362,85
64	532773,51	2208364,71
65	532771,87	2208366,54
66	532770,18	2208368,44
67	532769,27	2208369,46
68	532768,66	2208370,22

Номера характерных точек границ	Координаты, м	
	X	Y
69	532766,97	2208372,32
70	532765,43	2208374,24
71	532764,05	2208375,99
72	532763,18	2208375,55
73	532758,64	2208373,20
74	532752,89	2208370,23
75	532747,96	2208367,69
76	532747,16	2208367,28
77	532743,70	2208365,50
78	532737,67	2208362,39
79	532732,90	2208359,93
80	532727,96	2208357,38
81	532723,28	2208354,97
82	532716,47	2208351,46
83	532699,83	2208342,88
84	532688,13	2208352,00
85	532670,05	2208339,67
86	532679,73	2208332,52
87	532671,26	2208328,17
88	532666,02	2208325,47
89	532663,45	2208327,81
90	532643,99	2208320,01
91	532643,55	2208320,42
92	532634,33	2208314,35
93	532637,59	2208310,82
94	532579,28	2208280,77
95	532530,91	2208298,90
96	532527,13	2208306,08
97	532519,95	2208302,30
98	532518,19	2208292,58
99	532500,47	2208269,35
100	532463,72	2208291,12
101	532426,54	2208323,86
102	532415,17	2208343,40
103	532534,96	2208386,89
104	532543,18	2208389,99
105	532693,17	2208444,34
106	532689,09	2208456,06
107	532695,14	2208459,38
108	532696,57	2208459,21

Номера характерных точек границ	Координаты, м	
	X	Y
109	532699,56	2208461,22
110	532700,07	2208462,80
111	532702,51	2208464,58
112	532702,66	2208466,23
113	532705,36	2208468,05
114	532708,16	2208470,48
115	532711,30	2208472,62
116	532714,48	2208467,96
117	532720,19	2208471,40
118	532726,72	2208476,81
119	532729,72	2208478,46
120	532732,65	2208473,14
121	532735,71	2208470,29
122	532739,59	2208472,31
123	532743,16	2208474,23
124	532747,24	2208476,39
125	532750,97	2208478,33
126	532754,69	2208480,30
127	532758,24	2208482,17
128	532761,89	2208484,08
129	532765,53	2208486,00
130	532769,31	2208488,13
131	532773,07	2208490,10
132	532776,93	2208492,05
133	532780,85	2208494,09
134	532784,84	2208496,36
135	532789,30	2208498,27
136	532792,76	2208500,11
137	532796,56	2208502,95
138	532800,06	2208505,11
139	532803,52	2208507,48
140	532807,54	2208510,24
141	532811,44	2208512,83
142	532815,00	2208515,51
143	532817,97	2208519,34
144	532820,80	2208522,99
145	532823,48	2208520,94
146	532826,93	2208523,81
147	532827,84	2208523,15
148	532830,81	2208526,70

Номера характерных точек границ	Координаты, м	
	X	Y
149	532833,95	2208530,21
150	532835,66	2208528,99
151	532839,06	2208532,64
152	532841,90	2208530,43
153	532846,11	2208533,71
154	532850,71	2208537,73
155	532858,13	2208531,05
156	532960,89	2208582,67
157	532946,94	2208598,34
158	532931,64	2208612,93
159	532914,90	2208627,03
160	532898,58	2208639,95
161	532881,46	2208652,07
162	532866,20	2208661,78
163	532846,82	2208672,76
164	532826,82	2208682,65
165	532806,16	2208691,43
166	532785,30	2208698,94
167	532763,50	2208705,41
168	532741,43	2208710,60
169	532719,72	2208714,41
170	532697,65	2208717,03
171	532675,98	2208718,38
172	532653,93	2208718,52
173	532653,95	2208718,05
174	532581,58	2208714,56
175	532551,69	2208678,35
176	532514,70	2208710,90
177	532430,87	2208706,16
178	532430,86	2208702,91
179	532425,84	2208700,76
180	532421,17	2208695,59
181	532409,85	2208678,77
182	532313,85	2208697,43
183	532307,64	2208699,19
184	532258,78	2208696,43
185	532246,42	2208695,86
186	532233,90	2208695,54
187	532221,30	2208695,48
188	532208,78	2208695,67



Номера характерных точек границ	Координаты, м	
	X	Y
189	532194,84	2208696,20
190	532181,38	2208697,01
191	532168,35	2208698,08
192	532155,32	2208699,44
193	532142,55	2208701,05
194	532129,34	2208703,00
195	532114,69	2208705,52
196	532100,08	2208708,39
197	532089,81	2208710,64
198	532079,38	2208713,12
199	532066,05	2208716,57
200	532053,31	2208720,17
201	532038,17	2208720,81
202	532032,26	2208725,99
203	532024,65	2208721,38
204	531996,39	2208722,56
205	531978,18	2208747,83
206	531962,14	2208755,24
207	531946,10	2208763,24
208	531930,56	2208771,57
209	531915,54	2208780,19
210	531899,55	2208790,01
211	531883,86	2208800,32
212	531868,62	2208811,03
213	531853,87	2208822,08
214	531631,40	2208994,13
215	531619,38	2209003,72
216	531607,83	2209013,52
217	531596,46	2209023,76
218	531585,73	2209034,03
219	531574,96	2209044,98
220	531564,61	2209056,15
221	531555,42	2209066,67
222	531546,57	2209077,36
223	531546,19	2209077,49
224	531502,49	2209139,28
225	531452,41	2209210,54
226	531412,71	2209265,65
227	531395,50	2209289,44
228	531315,44	2209402,49

Номера характерных точек границ	Координаты, м	
	X	Y
229	531344,02	2209422,69
230	531343,75	2209423,08
231	531346,73	2209424,91
232	531386,25	2209370,64
233	531406,60	2209343,67
234	531412,86	2209334,24
235	531436,03	2209302,28
236	531473,31	2209328,78
237	531478,31	2209321,44
238	531487,18	2209309,17
239	531499,35	2209290,49
240	531489,43	2209284,95
241	531463,46	2209272,09
242	531464,37	2209266,73
243	531471,11	2209249,45
244	531481,33	2209227,40
245	531484,24	2209221,53
246	531495,27	2209199,18
247	531497,70	2209201,00
248	531525,61	2209154,76
249	531530,26	2209147,57
250	531531,37	2209141,57
251	531531,78	2209132,70
252	531538,14	2209123,89
253	531555,23	2209103,60
254	531574,79	2209081,71
255	531612,05	2209044,45
256	531622,89	2209036,82
257	531626,57	2209034,48
258	531631,54	2209045,77
259	531635,28	2209052,00
260	531638,43	2209057,26
261	531640,13	2209058,21
262	531644,80	2209052,08
263	531702,33	2209015,09
264	531744,15	2208986,32
265	531816,29	2208932,73
266	531895,81	2208873,29
267	531972,69	2208815,59
268	532030,94	2208786,32

Номера характерных точек границ	Координаты, м	
	X	Y
269	532047,54	2208773,64
270	532091,99	2208764,21
271	532092,14	2208755,63
272	532136,08	2208746,80
273	532138,25	2208745,73
274	532219,49	2208748,87
275	532219,51	2208748,10
276	532258,79	2208750,38
277	532260,88	2208748,34
278	532273,01	2208748,26
279	532273,31	2208751,04
280	532306,50	2208753,25
281	532339,68	2208754,96
282	532373,16	2208757,38
283	532379,61	2208757,83
284	532379,81	2208763,34
285	532380,14	2208770,10
286	532380,40	2208777,81
287	532380,65	2208784,57
288	532382,70	2208793,49
289	532382,75	2208797,82
290	532382,87	2208801,75
291	532382,91	2208805,67
292	532382,99	2208809,57
293	532383,11	2208813,51
294	532383,16	2208817,52
295	532383,24	2208821,61
296	532383,32	2208825,64
297	532383,38	2208829,59
298	532383,37	2208833,58
299	532383,53	2208837,59
300	532383,62	2208841,43
301	532383,72	2208845,69
302	532383,83	2208849,54
303	532383,96	2208854,01
304	532384,15	2208857,53
305	532390,99	2208857,17
306	532397,76	2208856,93
307	532436,26	2208851,09
308	532429,91	2208883,72

Номера характерных точек границ	Координаты, м	
	X	Y
309	532427,55	2208894,25
310	532424,67	2208904,50
311	532421,16	2208914,79
312	532417,07	2208924,89
313	532412,42	2208934,77
314	532407,23	2208944,38
315	532401,79	2208953,26
316	532395,85	2208961,89
317	532287,28	2209111,02
318	532282,15	2209118,39
319	532277,19	2209126,27
320	532272,58	2209134,38
321	532268,18	2209143,06
322	532264,28	2209151,74
323	532260,90	2209160,32
324	532257,88	2209169,10
325	532255,33	2209177,79
326	532234,51	2209255,13
327	532228,02	2209254,33
328	532197,54	2209250,57
329	532175,41	2209309,41
330	532072,66	2209424,21
331	532055,00	2209418,15
332	532038,05	2209411,76
333	531976,88	2209574,20
334	531956,61	2209627,96
335	531919,59	2209728,18
336	531895,00	2209794,35
337	532188,32	2209903,34
338	532197,50	2209878,65
339	532266,65	2209692,55
340	532343,06	2209486,92
341	532357,29	2209448,62
342	532341,00	2209442,57
343	532288,05	2209420,78
344	532334,01	2209268,26
345	532329,52	2209266,59
346	532321,25	2209265,58
347	532321,22	2209265,80
348	532316,80	2209265,26

Номера характерных точек границ	Координаты, м	
	X	Y
349	532245,03	2209256,42
350	532265,28	2209181,24
351	532267,94	2209172,22
352	532271,05	2209163,29
353	532274,35	2209155,06
354	532278,12	2209146,77
355	532282,18	2209138,83
356	532286,71	2209130,91
357	532291,21	2209123,78
358	532296,20	2209116,60
359	532405,14	2208966,97
360	532411,18	2208958,21
361	532416,79	2208949,05
362	532422,58	2208938,31
363	532427,43	2208927,89
364	532431,48	2208917,77
365	532435,00	2208907,40
366	532437,91	2208897,02
367	532440,32	2208886,21
368	532448,46	2208844,43
369	532454,58	2208844,00
370	532454,40	2208838,44
371	532451,11	2208839,68
372	532449,40	2208839,64
373	532453,67	2208817,69
374	532455,86	2208808,75
375	532458,76	2208800,38
376	532462,70	2208791,75
377	532467,17	2208784,01
378	532472,82	2208776,09
379	532479,32	2208768,69
380	532494,17	2208756,23
381	532499,21	2208756,14
382	532500,30	2208765,22
383	532540,03	2208765,66
384	532539,81	2208767,27
385	532538,86	2208775,93
386	532541,08	2208778,96
387	532541,80	2208782,37
388	532540,54	2208791,98

Номера характерных точек границ	Координаты, м	
	X	Y
389	532539,75	2208794,36
390	532539,08	2208797,50
391	532539,35	2208802,05
392	532537,14	2208816,85
393	532536,08	2208817,48
394	532533,92	2208836,33
395	532537,38	2208836,80
396	532548,32	2208839,13
397	532558,97	2208837,61
398	532588,35	2208832,37
399	532588,47	2208831,27
400	532594,58	2208832,09
401	532600,96	2208833,00
402	532611,80	2208827,12
403	532621,95	2208828,69
404	532626,55	2208829,79
405	532639,51	2208820,82
406	532660,72	2208806,01
407	532667,23	2208801,39
408	532662,15	2208791,33
409	532667,42	2208791,04
410	532672,64	2208790,77
411	532677,71	2208790,52
412	532683,07	2208790,42
413	532683,02	2208789,18
414	532688,16	2208788,92
415	532692,18	2208786,25
416	532692,17	2208783,02
417	532693,86	2208783,03
418	532701,35	2208778,27
419	532700,73	2208774,30
420	532700,08	2208764,66
421	532703,95	2208764,74
422	532709,25	2208764,74
423	532714,86	2208764,88
424	532714,90	2208760,11
425	532721,28	2208759,72
426	532721,14	2208757,41
427	532728,26	2208757,27
428	532728,49	2208747,63

Номера характерных точек границ	Координаты, м	
	X	Y
429	532733,72	2208748,40
430	532819,41	2208741,57
431	532853,55	2208729,23
432	532844,69	2208703,62
433	532852,09	2208700,05
434	532867,87	2208691,62
435	532882,45	2208683,00
436	532897,74	2208673,04
437	532912,03	2208662,81
438	532927,28	2208650,81
439	532942,40	2208637,67
440	532957,30	2208623,35
441	532970,87	2208608,93
442	532983,54	2208594,10
443	533020,12	2208609,17
444	533092,24	2208537,41
445	533074,89	2208503,08
446	533082,19	2208496,92
447	533078,47	2208481,87
448	533095,32	2208463,25
449	533093,50	2208453,81
450	533091,69	2208450,28
451	533099,81	2208441,18
452	533108,89	2208431,65
453	533118,11	2208422,58
454	533129,00	2208412,60
455	533209,23	2208341,82
456	533218,81	2208365,31
457	533221,44	2208363,43
458	533225,81	2208360,05
459	533230,71	2208365,81
460	533232,35	2208367,49
461	533234,46	2208370,99
462	533416,62	2208186,87
463	533415,48	2208185,62
464	533439,96	2208160,80
465	533441,18	2208162,10
466	533473,81	2208131,67
467	533471,31	2208128,98
468	533555,43	2208043,63

Номера характерных точек границ	Координаты, м	
	X	Y
469	533556,08	2208042,52
470	533570,83	2208026,75
471	533572,36	2208028,22
472	533572,81	2208028,02
473	533598,73	2208000,79
474	533599,00	2208000,53
475	533601,72	2207994,36
476	533604,68	2207989,17
477	533609,53	2207982,81
478	533637,30	2207949,05
479	533646,37	2207931,13
1	533620,28	2207909,37
480	533057,31	2208525,92
481	533064,08	2208532,57
482	533057,42	2208539,35
483	533050,65	2208532,69
480	533057,31	2208525,92
484	532941,98	2208563,07
485	532949,40	2208559,35
486	532953,12	2208566,77
487	532945,71	2208570,50
484	532941,98	2208563,07
488	532883,04	2208466,06
489	532890,48	2208469,73
490	532886,79	2208477,17
491	532879,35	2208473,49
488	532883,04	2208466,06
492	532781,56	2208477,28
493	532783,64	2208478,36
494	532782,56	2208480,43
495	532780,48	2208479,36
492	532781,56	2208477,28
496	532724,43	2208382,59
497	532732,01	2208385,99
498	532728,59	2208393,56

Номера характерных точек границ	Координаты, м	
	X	Y
499	532721,02	2208390,15
496	532724,43	2208382,59
500	532701,97	2208435,93
501	532704,05	2208437,01
502	532702,98	2208439,09
503	532700,90	2208438,00
500	532701,97	2208435,93
504	532577,56	2208381,52
505	532575,91	2208374,51
506	532582,91	2208372,85
507	532584,56	2208379,87
504	532577,56	2208381,52
508	532460,91	2208330,34

Номера характерных точек границ	Координаты, м	
	X	Y
509	532468,91	2208332,60
510	532466,65	2208340,59
511	532458,67	2208338,33
508	532460,91	2208330,34
512	532631,92	2208792,99
513	532639,55	2208787,33
514	532645,22	2208794,96
515	532637,60	2208800,62
512	532631,92	2208792,99
516	532620,23	2208779,46
517	532628,51	2208773,16
518	532634,80	2208781,44
519	532626,53	2208787,74
516	532620,23	2208779,46