



Управление  
государственной охраны объектов культурного наследия  
Нижегородской области

Включен в Реестр  
нормативных актов органов  
исполнительной власти  
Нижегородской области

22 ОКТ 2024

26444-518-213

П Р И К А З

27.09.2024

№ 213

г. Нижний Новгород

**О внесении изменений в приказ управления  
государственной охраны объектов  
культурного наследия Нижегородской  
области от 20.07.2020 № 205**

В целях приведения в соответствие с действующим законодательством  
п р и к а з ы в а ю:

1. Внести в приказ управления государственной охраны объектов культурного наследия Нижегородской области от 20.07.2020 № 205 «Об утверждении описания местоположения границ защитных зон объектов культурного наследия, расположенных на территории Сокольского района Нижегородской области, режима использования земель в границах защитных зон объектов культурного наследия» (далее – приказ) следующие изменения:

1.1. Подпункт 1 пункта 1 приказа изложить в следующей редакции:

«1) Предтеченская церковь» (с. Болваницы);».

1.2. Пункт 1 приложения 1 к приказу изложить в новой редакции согласно приложению к настоящему приказу.

2. Контроль за исполнением настоящего приказа оставляю за собой.

Руководитель

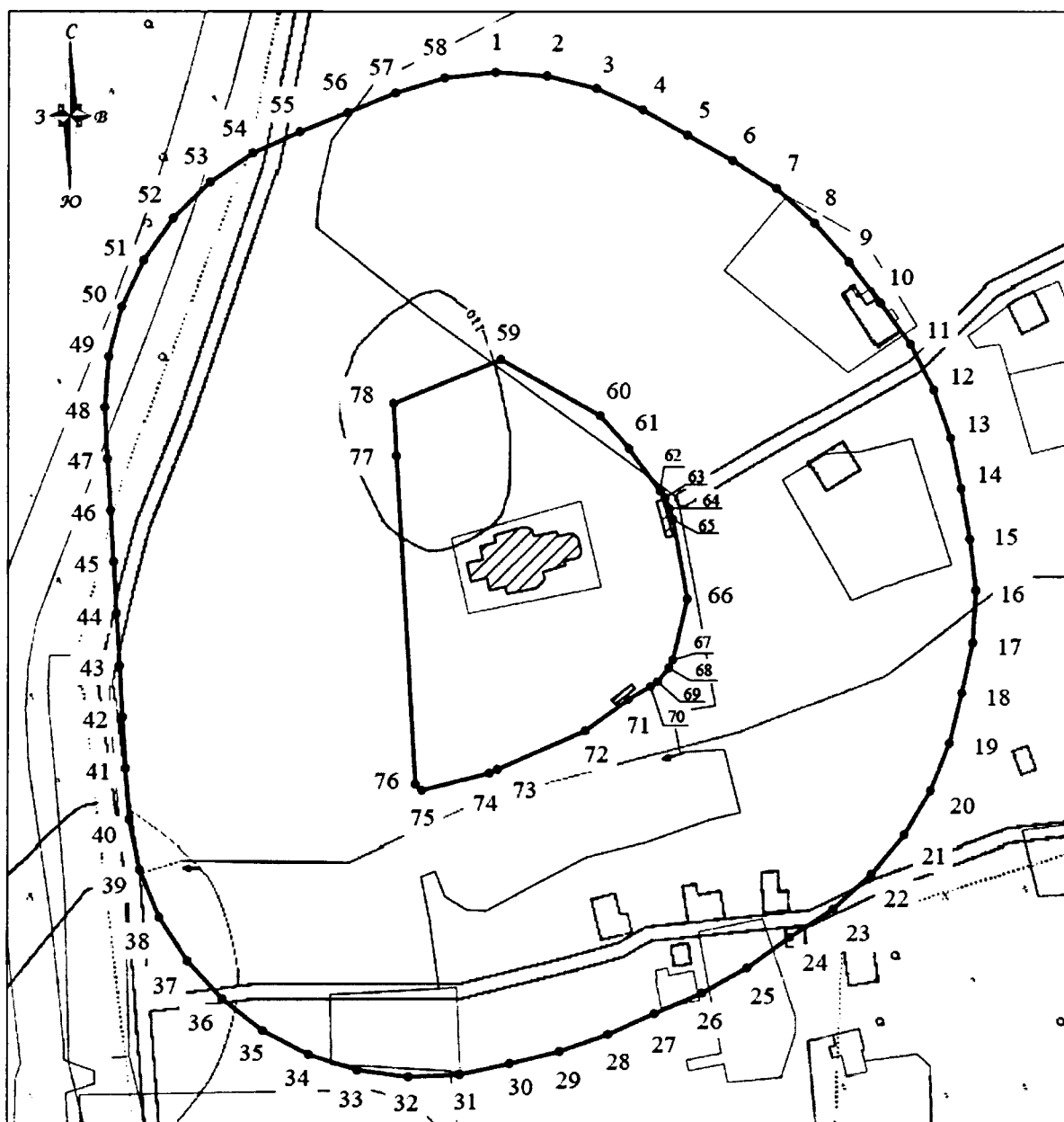
Г.В.Меламед

**ПРИЛОЖЕНИЕ**  
к приказу управления государственной  
охраны объектов культурного наследия  
Нижегородской области  
от 27.09.2024 № 213





**«1. Текстовое описание местоположения границ защитной зоны  
объекта культурного наследия регионального значения  
«Предтеченская церковь» (с. Болваницы)**

Граница защитной зоны установлена на расстоянии 100 м от границы территории памятника, утвержденной приказом управления государственной охраны объектов культурного наследия Нижегородской области от 08.07.2024 № 173 «Об утверждении границы и режима использования территории объекта культурного наследия регионального значения «Предтеченская церковь» (Нижегородская область, городской округ Сокольский, село Болваницы)».

**Графическое описание местоположения границ защитной зоны  
объекта культурного наследия регионального значения  
«Предтеченская церковь» (с. Болваницы)**



### УСЛОВНЫЕ ОБОЗНАЧЕНИЯ:

-  - объект культурного наследия регионального значения
-  - исторически ценный градоформирующий объект
-  - граница защитной зоны объекта культурного наследия
-  - характерная точка защитной зоны объекта культурного наследия

Перечень координат характерных точек границы защитной зоны  
объекта культурного наследия регионального значения  
«Предтеченская церковь» (с. Болваницы)

Обозначение характерной (поворотной) точки	Координаты характерных точек в МСК-52	
	X	Y
Наружный контур		
1	600418.57	2183297.64
2	600417.34	2183315.48
3	600412.95	2183332.82
4	600405.55	2183349.09
5	600396.70	2183364.66
6	600387.86	2183380.24
7	600378.20	2183395.29
8	600366.07	2183408.43
9	600352.65	2183420.29
10	600338.40	2183431.12
11	600323.90	2183441.61
12	600307.98	2183449.77
13	600291.10	2183455.69
14	600273.60	2183459.43
15	600255.97	2183462.55
16	600238.20	2183464.63
17	600220.35	2183463.58
18	600202.86	2183459.78
19	600185.49	2183455.45
20	600168.89	2183448.79
21	600153.47	2183439.73
22	600139.64	2183428.36
23	600127.62	2183415.13
24	600117.72	2183400.23
25	600107.33	2183385.65
26	600098.60	2183370.04
27	600091.35	2183353.67
28	600084.03	2183337.33
29	600078.09	2183320.46
30	600073.71	2183303.09
31	600069.95	2183285.60
32	600069.14	2183267.73
33	600071.52	2183250.01
34	600077.03	2183233.00
35	600085.48	2183217.23
36	600096.60	2183203.23
37	600109.73	2183191.08
38	600124.77	2183181.40
39	600141.29	2183174.56
40	600158.76	2183170.77

41	600176.62	2183169.50
42	600194.50	2183168.45
43	600212.38	2183167.39
44	600230.25	2183166.34
45	600248.13	2183165.28
46	600266.00	2183164.22
47	600283.88	2183163.18
48	600301.76	2183162.26
49	600319.60	2183163.59
50	600336.91	2183168.08
51	600353.14	2183175.58
52	600367.78	2183185.85
53	600380.36	2183198.57
54	600390.47	2183213.32
55	600397.94	2183229.58
56	600404.72	2183246.15
57	600411.50	2183262.72
58	600416.60	2183279.86
1	600418.57	2183297.64
<b>Внутренний контур</b>		
59	600318.59	2183299.71
60	600298.94	2183334.31
61	600287.50	2183344.41
62	600272.73	2183355.30
63	600270.49	2183357.07
64	600266.64	2183358.62
65	600262.81	2183359.78
66	600235.15	2183364.68
67	600214.37	2183359.71
68	600211.58	2183358.35
69	600206.99	2183354.44
70	600205.18	2183352.01
71	600200.63	2183344.26
72	600189.89	2183329.23
73	600176.31	2183298.55
74	600175.00	2183295.81
75	600169.04	2183272.16
76	600171.14	2183270.00
77	600284.94	2183263.28
78	600303.26	2183262.25
59	600318.59	2183299.71