



**Министерство  
градостроительной деятельности и развития агломераций  
Нижегородской области**

Включен в Реестр  
нормативных актов органов  
исполнительной власти  
Нижегородской области

30 ОКТ 2024

16553-330-004-01-03/81

## П Р И К А З

30.09.2024

№ 07-01-03/81

г. Нижний Новгород

**Об утверждении изменений в Правила  
землепользования и застройки Кстовского  
муниципального округа Нижегородской  
области применительно к населенным  
пунктам, входящим в состав  
административно-территориального  
образования Большеельнинский сельсовет,  
входящего в состав Кстовского  
муниципального округа Нижегородской  
области, и территории Кстовского  
муниципального округа Нижегородской  
области за границами этих населенных  
пунктов, утвержденные приказом  
министерства градостроительной  
деятельности и развития агломераций  
Нижегородской области от 29 декабря 2022 г.  
№ 07-01-03/153**

В соответствии со статьями 8<sup>2</sup>, 33 Градостроительного кодекса Российской Федерации, статьей 2<sup>1</sup> Закона Нижегородской области от 23 декабря 2014 г. № 197-З «О перераспределении отдельных полномочий между органами местного самоуправления муниципальных образований Нижегородской области и органами государственной власти Нижегородской области», пунктом 3.1.10 Положения о министерстве градостроительной деятельности и развития агломераций Нижегородской области, утвержденного постановлением Правительства Нижегородской области от 16 апреля 2020 г. № 308, постановлением Правительства Нижегородской области от 9 апреля 2022 г. № 257 «Об установлении случаев утверждения изменений в генеральные планы, правила землепользования и застройки, утверждения проектов планировки территории,

проектов межевания территории, а также внесения изменений в них без проведения общественных обсуждений или публичных слушаний», приказом министерства градостроительной деятельности и развития агломераций Нижегородской области от 28 июня 2024 г. № 07-01-02/17 «О подготовке проектов о внесении изменений в Правила землепользования и застройки административно-территориальных образований Кстовского муниципального округа Нижегородской области», протоколом заседания комиссии по подготовке проектов правил землепользования и застройки Нижегородской области и иным вопросам землепользования и застройки Нижегородской области от 3 июня 2024 г. № 131/1

п р и к а з ы в а ю:

1. Утвердить прилагаемые изменения в Правила землепользования и застройки Кстовского муниципального округа Нижегородской области применительно к населенным пунктам, входящим в состав административно-территориального образования Большеельнинский сельсовет, входящего в состав Кстовского муниципального округа Нижегородской области, и территории Кстовского муниципального округа Нижегородской области за границами этих населенных пунктов, утвержденные приказом министерства градостроительной деятельности и развития агломераций Нижегородской области от 29 декабря 2022 г. № 07-01-03/153 (далее – Правила землепользования и застройки), предусматривающие изменение на Карте градостроительного зонирования с отображением границ территориальных зон Кстовского муниципального округа Нижегородской области применительно к населенным пунктам, входящим в состав административно-территориального образования Большеельнинский сельсовет, входящего в состав Кстовского муниципального округа Нижегородской области, и территории Кстовского муниципального округа Нижегородской области за границами этих населенных пунктов статьи 11 части II «Карта градостроительного зонирования» (частично) зоны Ж-1А (зона застройки индивидуальными жилыми домами проектная) на зону Ж-1 (зона застройки индивидуальными жилыми домами) в отношении земельного участка

с кадастровым номером 52:26:0030034:9768, расположенного по адресу: Российская Федерация, Нижегородская область, Кстовский р-н, д Крутая.

2. Министерству градостроительной деятельности и развития агломераций Нижегородской области:

2.1. Направить настоящий приказ главе местного самоуправления Кстовского муниципального округа Нижегородской области в течении семи дней с даты принятия настоящего приказа.

2.2. Направить в филиал публично-правовой компании «Роскадастр» по Нижегородской области в электронной форме сведения о границах территориальных зон, содержащие графическое описание местоположения границ территориальных зон и перечень координат этих границ в системе координат, используемой для ведения Единого государственного реестра недвижимости, в течении пяти рабочих дней с даты принятия настоящего приказа.

2.3. Разместить настоящий приказ на официальном сайте министерства градостроительной деятельности и развития агломераций Нижегородской области в информационно-телекоммуникационной сети «Интернет».

2.4. Обеспечить размещение изменений в Правила землепользования и застройки, утвержденных настоящим приказом, в Федеральной государственной информационной системе территориального планирования в соответствии с требованиями статьи 57<sup>1</sup> Градостроительного кодекса Российской Федерации.

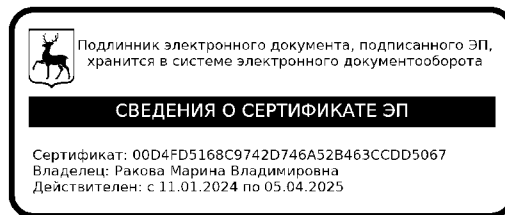
3. Рекомендовать администрации Кстовского муниципального округа Нижегородской области:

3.1. Обеспечить опубликование изменений в Правила землепользования и застройки, утвержденных настоящим приказом, в порядке, установленном для официального опубликования муниципальных правовых актов, иной официальной информации.

3.2. Обеспечить размещение изменений в Правила землепользования и застройки, утвержденных настоящим приказом, на официальном сайте администрации Кстовского муниципального округа Нижегородской области в информационно-телекоммуникационной сети «Интернет».

4. Настоящий приказ вступает в силу после дня его официального опубликования.

Министр



М.В.Ракова

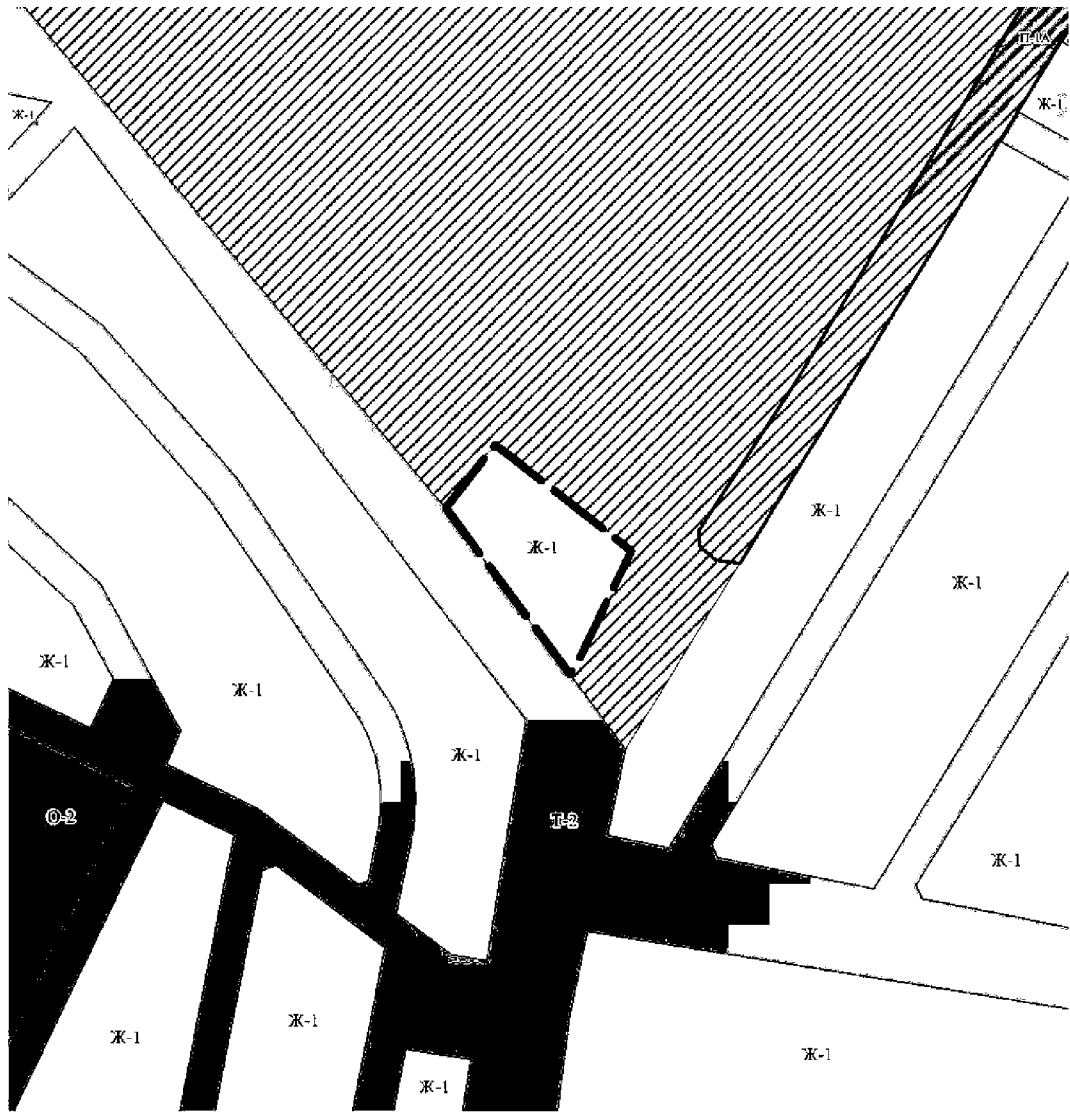
УТВЕРЖДЕНЫ  
приказом министерства  
градостроительной деятельности  
и развития агломераций  
Нижегородской области  
от 30.09.2024 № 07-01-03/81

### ИЗМЕНЕНИЯ


**в Правила землепользования и застройки Кстовского муниципального округа Нижегородской области применительно к населенным пунктам, входящим в состав административно-территориального образования Большеельнинский сельсовет, входящего в состав Кстовского муниципального округа Нижегородской области, и территории Кстовского муниципального округа Нижегородской области за границами этих населенных пунктов, утвержденные приказом министерства градостроительной деятельности и развития агломераций Нижегородской области от 29 декабря 2022 г. № 07-01-03/153**

На Карте градостроительного зонирования с отображением границ территориальных зон Кстовского муниципального округа Нижегородской области применительно к населенным пунктам, входящим в состав административно-территориального образования Большеельнинский сельсовет, входящего в состав Кстовского муниципального округа Нижегородской области, и территории Кстовского муниципального округа Нижегородской области за границами этих населенных пунктов статьи 11 части II «Карта градостроительного зонирования» изменить (частично) зону Ж-1А (зона застройки индивидуальными жилыми домами проектная) на зону Ж-1 (зона застройки индивидуальными жилыми домами) в отношении земельного участка с кадастровым номером 52:26:0030034:9768, расположенного по адресу: Российская Федерация, Нижегородская область, Кстовский р-н, д Крутая, в следующих границах:

<<



УСЛОВНЫЕ ОБОЗНАЧЕНИЯ:



Ж-1 - зона застройки индивидуальными жилыми домами

>>

