



Управление
государственной охраны объектов культурного наследия
Нижегородской области

Включен в Реестр
нормативных актов органов
исполнительной власти
Нижегородской области
26 НОЯ 2024

26740-518-244

П Р И К А З

11.11.2024

№ 244

г. Нижний Новгород

О внесении изменений в приказ управления
государственной охраны объектов
культурного наследия Нижегородской
области от 29.10.2019 № 320

В целях приведения в соответствие с действующим законодательством
п р и к а з ы в а ю:

1. Внести в приказ управления государственной охраны объектов культурного наследия Нижегородской области от 29.10.2019 № 320 «Об утверждении описания местоположения границ защитных зон объектов культурного наследия, расположенных в г. Павлово Нижегородской области, режима использования земель в границах защитных зон объектов культурного наследия» изменения согласно приложению к настоящему приказу.

2. Контроль за исполнением настоящего приказа оставляю за собой.

Руководитель

Г.В.Меламед

ПРИЛОЖЕНИЕ
к приказу управления государственной
охраны объектов культурного наследия
Нижегородской области
от 11.11.2024 № 244

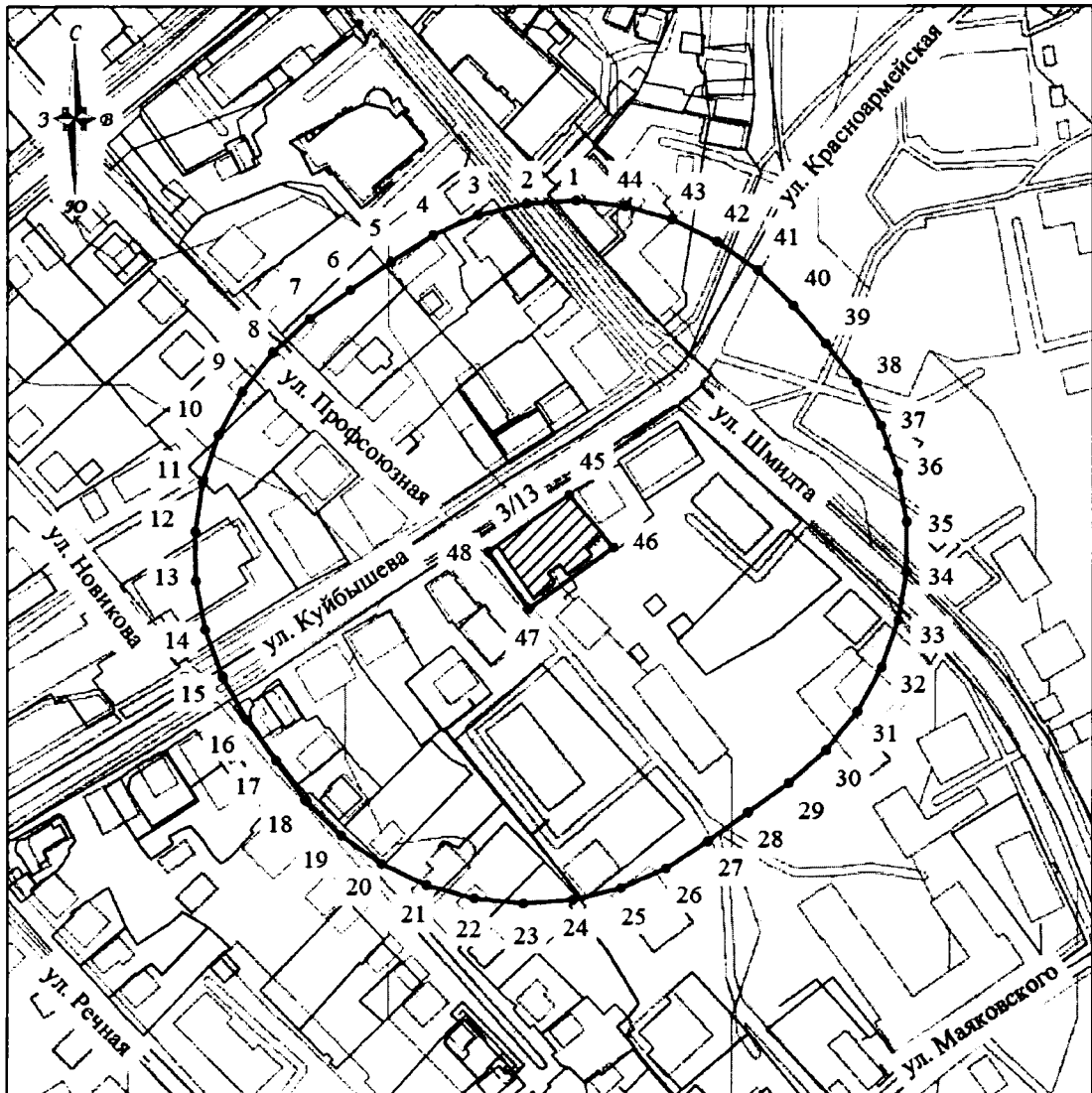
О внесении изменений в приказ управления государственной охраны объектов культурного наследия Нижегородской области от 29.10.2019 № 320 «Об утверждении описания местоположения границ защитных зон объектов культурного наследия, расположенных в г. Павлово Нижегородской области, режима использования земель в границах защитных зон объектов культурного наследия»

В приложении 1 к приказу управления государственной охраны объектов культурного наследия Нижегородской области от 29.10.2019 № 320 «Об утверждении описания местоположения границ защитных зон объектов культурного наследия, расположенных в г. Павлово Нижегородской области, режима использования земель в границах защитных зон объектов культурного наследия» пункты 15, 16 изложить в следующей редакции:




«15. Текстовое описание местоположения границы защитной зоны объекта культурного наследия регионального значения «Доходный дом Смирнова» (Нижегородская область, Павловский муниципальный округ, г. Павлово, ул. Куйбышева, 3/13; адрес в едином государственном реестре объектов культурного наследия (памятников истории и культуры) народов Российской Федерации: Нижегородская область, г. Павлово, ул. Куйбышева, 3/13)

Граница защитной зоны установлена на расстоянии 100 метров от границы территории памятника, утвержденной приказом управления государственной охраны объектов культурного наследия Нижегородской области от 12.08.2024 № 185 «Об утверждении границ и режима использования территорий объектов культурного наследия регионального значения, расположенных в г. Павлово Нижегородской области».

Графическое описание местоположения границ защитной зоны объекта культурного наследия регионального значения «Доходный дом Смирнова» (Нижегородская область, Павловский муниципальный округ, г. Павлово, ул. Куйбышева, 3/13; адрес в едином государственном реестре объектов культурного наследия (памятников истории и культуры) народов Российской Федерации: Нижегородская область, г. Павлово, ул. Куйбышева, 3/13)



УСЛОВНЫЕ ОБОЗНАЧЕНИЯ:

-  - объект культурного наследия регионального значения
-  - граница защитной зоны объекта культурного наследия
-  - характерная точка защитной зоны объекта культурного наследия

Перечень координат характерных точек границы защитной зоны объекта культурного наследия регионального значения «Доходный дом Смирнова» (Нижегородская область, Павловский муниципальный округ, г. Павлово, ул. Куйбышева, 3/13; адрес в едином государственном реестре объектов культурного наследия (памятников истории и культуры) народов Российской Федерации: Нижегородская область, г. Павлово, ул. Куйбышева, 3/13)

Обозначение характерной (поворотной) точки	Координаты характерных точек в МСК-52	
	X	Y
Внешний контур		
1	491011.95	2157291.70

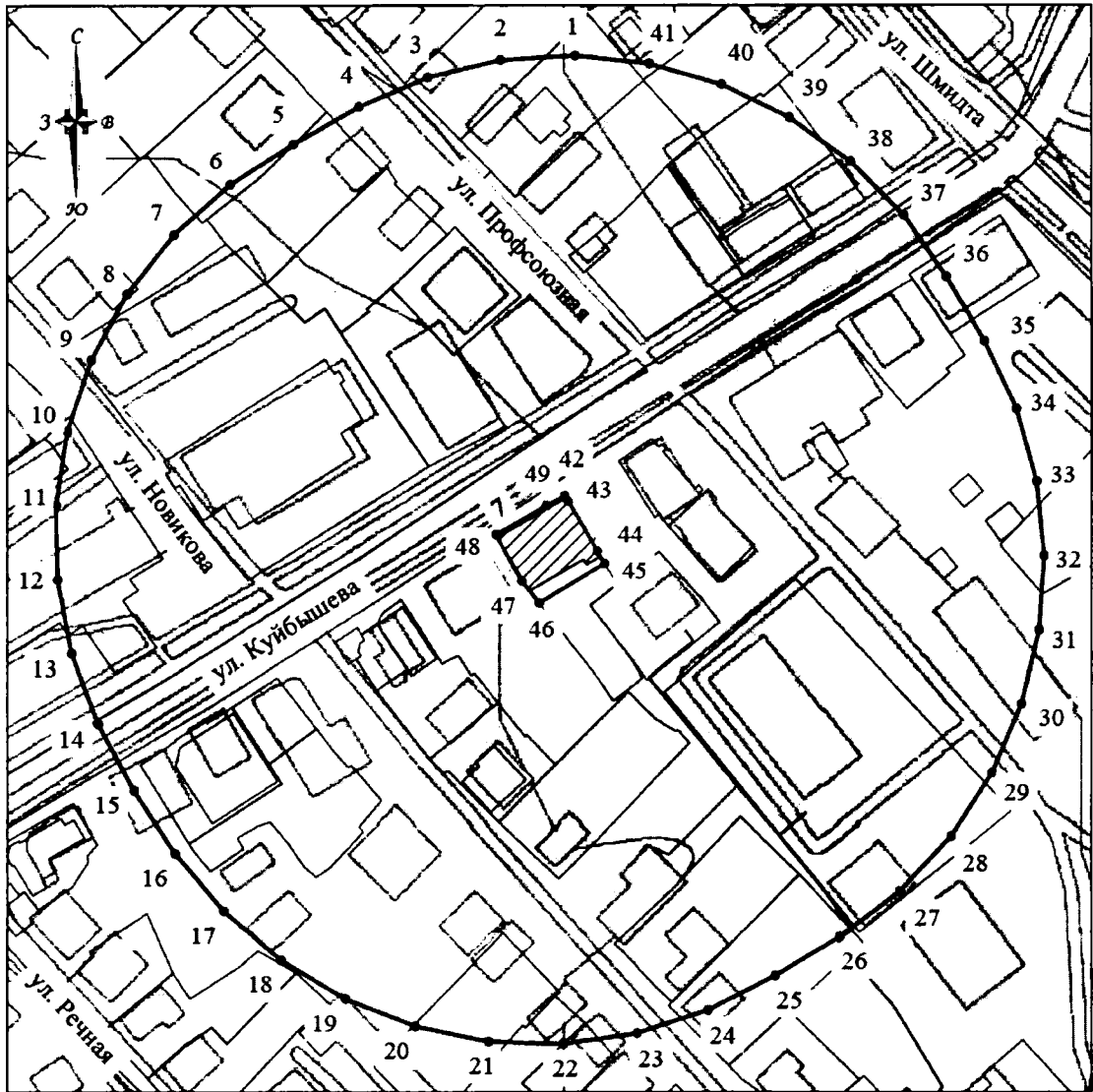
2	491010.92	2157274.82
3	491007.05	2157258.34
4	491000.47	2157242.76
5	490991.43	2157228.45
6	490981.74	2157214.56
7	490971.96	2157200.73
8	490960.55	2157188.24
9	490947.19	2157177.85
10	490932.28	2157169.86
11	490916.23	2157164.49
12	490899.51	2157161.91
13	490882.60	2157162.19
14	490865.97	2157165.31
15	490850.11	2157171.20
16	490835.46	2157179.67
17	490821.57	2157189.36
18	490807.97	2157199.45
19	490796.10	2157211.50
20	490786.42	2157225.38
21	490779.23	2157240.69
22	490774.72	2157257.00
23	490773.02	2157273.84
24	490774.19	2157290.71
25	490778.18	2157307.15
26	490784.89	2157322.69
27	490794.07	2157336.90
28	490804.02	2157350.61
29	490813.97	2157364.32
30	490825.21	2157376.97
31	490838.42	2157387.53
32	490853.23	2157395.72
33	490869.20	2157401.30
34	490885.89	2157404.11
35	490902.81	2157404.06
36	490919.48	2157401.16
37	490935.42	2157395.49
38	490950.17	2157387.21
39	490963.46	2157376.73
40	490976.42	2157365.81
41	490988.39	2157353.85
42	490998.17	2157340.05
43	491005.48	2157324.79
44	491010.12	2157308.52
1	491011.95	2157291.70
Внутренний контур		
45	490911.98	2157289.34

46	490894.06	2157304.44
47	490873.01	2157275.41
48	490892.68	2157261.68
45	490911.98	2157289.34




16. Текстовое описание местоположения границы защитной зоны объекта культурного наследия регионального значения «Жилой дом» (Нижегородская область, Павловский муниципальный округ, г. Павлово, ул. Куйбышева, 7; адрес в едином государственном реестре объектов культурного наследия (памятников истории и культуры) народов Российской Федерации: Нижегородская область, г. Павлово, ул. Куйбышева, 7)

Граница защитной зоны установлена на расстоянии 100 метров от границы территории памятника, утвержденной приказом управления государственной охраны объектов культурного наследия Нижегородской области от 12.08.2024 № 185 «Об утверждении границ и режима использования территорий объектов культурного наследия регионального значения, расположенных в г. Павлово Нижегородской области».

Графическое описание местоположения границ защитной зоны объекта культурного наследия регионального значения «Жилой дом» (Нижегородская область, Павловский муниципальный округ, г. Павлово, ул. Куйбышева, 7; адрес в едином государственном реестре объектов культурного наследия (памятников истории и культуры) народов Российской Федерации: Нижегородская область, г. Павлово, ул. Куйбышева, 7)



УСЛОВНЫЕ ОБОЗНАЧЕНИЯ:

-  - объект культурного наследия регионального значения
-  - граница защитной зоны объекта культурного наследия
-  - характерная точка защитной зоны объекта культурного наследия

Перечень координат характерных точек границы защитной зоны объекта культурного наследия регионального значения «Жилой дом» (Нижегородская область, Павловский муниципальный округ, г. Павлово, ул. Куйбышева, 7; адрес в едином государственном реестре объектов культурного наследия (памятников истории и культуры) народов Российской Федерации: Нижегородская область, г. Павлово, ул. Куйбышева, 7)

Обозначение характерной (поворотной) точки	Координаты характерных точек в МСК-52	
	X	Y
Внешний контур		
1	490973.26	2157230.01

2	490972.22	2157212.98
3	490968.31	2157196.37
4	490961.63	2157180.67
5	490953.24	2157165.79
6	490944.05	2157151.41
7	490932.61	2157138.75
8	490919.19	2157128.22
9	490904.17	2157120.12
10	490887.99	2157114.70
11	490871.13	2157112.11
12	490854.07	2157112.42
13	490837.31	2157115.62
14	490821.34	2157121.63
15	490806.31	2157129.74
16	490792.07	2157139.07
17	490779.03	2157150.09
18	490767.86	2157162.99
19	490759.04	2157177.59
20	490752.84	2157193.49
21	490749.42	2157210.20
22	490748.90	2157227.26
23	490751.28	2157244.15
24	490756.51	2157260.40
25	490764.39	2157275.53
26	490773.27	2157290.12
27	490783.58	2157303.72
28	490796.05	2157315.36
29	490810.32	2157324.71
30	490825.98	2157331.50
31	490842.56	2157335.53
32	490859.58	2157336.68
33	490876.55	2157334.93
34	490892.98	2157330.31
35	490908.38	2157322.97
36	490923.08	2157314.27
37	490937.10	2157304.54
38	490949.26	2157292.57
39	490959.21	2157278.71
40	490966.65	2157263.36
41	490971.38	2157246.97
1	490973.26	2157230.01
Внутренний контур		
42	490873.29	2157227.54
43	490872.75	2157227.85
44	490860.59	2157235.01
45	490857.80	2157236.70

46	490848.75	2157221.78
47	490853.78	2157217.76
48	490864.41	2157211.88
49	490871.00	2157223.50
42	490873.29	2157227.54

».
