



Российская Федерация
НОВГОРОДСКАЯ ОБЛАСТЬ
ОБЛАСТНОЙ ЗАКОН

**О внесении изменений в областной закон
«Об установлении границ муниципальных образований,
входящих в состав территории Новгородского муниципального
района, наделении их статусом городских и сельских поселений,
определении административных центров и перечня населенных
пунктов, входящих в состав территорий поселений»**

Принят Новгородской областной Думой 25 октября 2017 года

Статья 1

Внести в областной закон от 17.01.2005 № 400-ОЗ «Об установлении границ муниципальных образований, входящих в состав территории Новгородского муниципального района, наделении их статусом городских и сельских поселений, определении административных центров и перечня населенных пунктов, входящих в состав территорий поселений» (газета «Новгородские ведомости» от 26.01.2005, 23.03.2005, 15.06.2005, 07.04.2009, 11.11.2009, 09.12.2009, 05.04.2010, 02.04.2014, 04.09.2015) следующие изменения:

1) статью 1 изложить в следующей редакции:

«Статья 1

Установить границы территорий муниципальных образований: Пролетарского городского поселения, Тёсово-Нетыльского, Ракомского, Трубичинского сельских поселений, входящих в состав территории Новгородского муниципального района, согласно картографическим описаниям (приложения 2-3, 16, 21).

Установить границы территорий муниципальных образований: Панковского городского поселения, Борковского, Бронницкого, Ермолинского, Лесновского, Савинского сельских поселений согласно геодезическим данным и сведениям, внесенным в Единый государственный реестр недвижимости, картам (схемам) и описанию границ муниципальных образований (приложения 1, 6, 7, 11, 12, 17).

Геодезические данные и сведения, содержащиеся в Едином государственном реестре недвижимости, являются приоритетными и применяются для установления прохождения границ территорий муниципальных образований на местности, а также при рассмотрении вопросов градостроительства и землеустройства.»;

2) приложение 1 изложить в следующей редакции:

«Приложение 1

Описание
границ муниципального образования
Панковского городского поселения Новгородского района

Граница муниципального образования Панковского городского поселения проходит:

от точки 1 - по границе лесных кварталов 161, 158, 154 Новгородского участкового лесничества Новгородского лесничества;

от точки 7 - по мелиоративной канаве до пересечения с автодорогой Великий Новгород-Нехино-Старая Мельница;

от точки 14 - по оси автодороги Великий Новгород-Нехино-Старая Мельница;

от точки 16 - по границе населенного пункта д. Старая Мельница Ермолинского сельского поселения;

от точки 27 - на восток по руслу реки Веряжка;

от точки 69 - по руслу мелиоративной канавы вдоль границы земель бывшего совхоза Ермолинский до пересечения с ВЛ 110кВ Новгородская 1, 2;

от точки 96 - по оси ВЛ 110кВ Новгородская 1, 2 до пересечения с ВЛ 110кВ Юго-Западная 3;

от точки 98 - по оси ВЛ 110кВ Юго-Западная 3 до пересечения с автодорогой Панковка-Великий Новгород-Нехино;

от точки 100 - на север 415 метров по оси автодороги Панковка-Великий Новгород-Нехино;

от точки 101 - по руслу мелиоративной канавы;

от точки 103 - по руслу безымянного ручья до границы муниципального образования городского округа Великий Новгород;

от точки 148 - по границе муниципального образования городского округа Великий Новгород;

от точки 181 - по руслу реки Веряжа до места впадения в нее безымянного ручья;

от точки 259 - по руслу мелиоративной канавы до пересечения с автодорогой Великий Новгород-Сольцы-Порхов-Псков;

от точки 277 - на юго-запад по левой стороне автодороги Великий Новгород-Сольцы-Порхов-Псков до моста через реку Веряжа;

от точки 281 - на юго-запад 1666 метров по оси автодороги Великий Новгород-Сольцы-Порхов-Псков;

от точки 286 - вдоль автодороги к массиву-3 коллективного садоводства до пересечения с мелиоративной канавой;

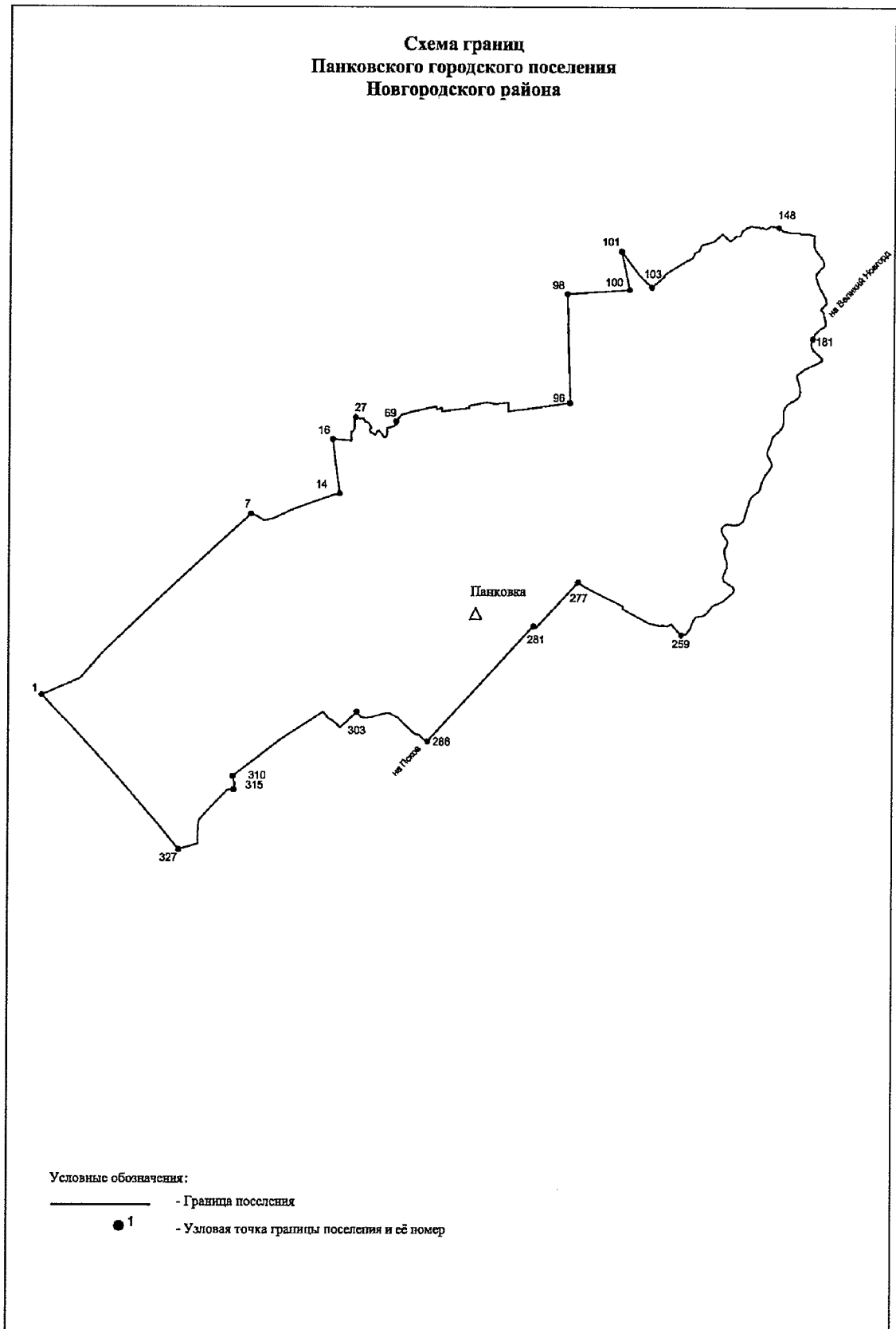
от точки 303 - по руслу мелиоративной канавы до пересечения с рекой Негоща;

от точки 310 - на юг по руслу реки Негоща до пересечения с мелиоративной канавой;

от точки 315 - по руслу мелиоративной канавы до пересечения с автодорогой Юго-Западный обход Великого Новгорода;

от точки 327 до точки 1 на северо-запад 2205 метров по оси автодороги Юго-Западный обход Великого Новгорода.

Карта (схема) границ муниципального образования
Панковского городского поселения Новгородского района



3) приложения 6 и 7 изложить в следующей редакции:

«Приложение 6

Описание
границ муниципального образования
Борковского сельского поселения Новгородского района

Граница муниципального образования Борковского сельского поселения проходит:

от точки 1 - по границе лесных кварталов 83, 81 Ермолинского участкового лесничества Новгородского лесничества до пересечения с рекой Видогощь;

от точки 17 - по руслу реки Видогощь до линии электропередачи ВЛ 330кВ Юго-Западная-Старорусская;

от точки 37 - 1196 метров по просеке линии электропередачи ВЛ 330кВ Юго-Западная- Старорусская;

от точки 38 - по границе лесных кварталов 79, 74, 75 Ермолинского участкового лесничества Новгородского лесничества до пересечения с мелиоративной канавой;

от точки 55 - на юго-восток по руслу мелиоративной канавы до пересечения с рекой Веронда;

от точки 78 - по руслу реки Веронда до границы коллективных садов массива Вашково-2 Новгородского района;

от точки 156 - по границе коллективных садов массива Вашково-2 Новгородского района;

от точки 157 - по границе лесного квартала 86 Медведского участкового лесничества Новгородского лесничества до реки Змейка;

от точки 160 - на север по руслу реки Змейка до квартальной просеки лесного квартала 71 Ермолинского участкового лесничества Новгородского лесничества;

от точки 216 - по границе лесного квартала 71 Ермолинского участкового лесничества Новгородского лесничества;

от точки 226 - по границе лесных кварталов 148, 149, 207, 208 Новгородского участкового лесничества Новгородского лесничества до реки Березка;

от точки 240 - на север по руслу реки Березка до мелиоративной канавы;

от точки 261 - по границе бывшего совхоза Ермолинский до пересечения с мелиоративной канавой;

от точки 266 - по руслу мелиоративной канавы до пересечения с автодорогой Юго-Западный обход Великого Новгорода;

от точки 268 - справа вдоль автодороги Юго-Западный обход Великого Новгорода;

от точки 273 - по границе лесных кварталов 64 Ермолинского участкового лесничества и 209 Новгородского участкового лесничества Новгородского лесничества до мелиоративной канавы;

от точки 293 - на юго-запад по бровке канавы до пересечения с автодорогой Юго-Западный обход Великого Новгорода;

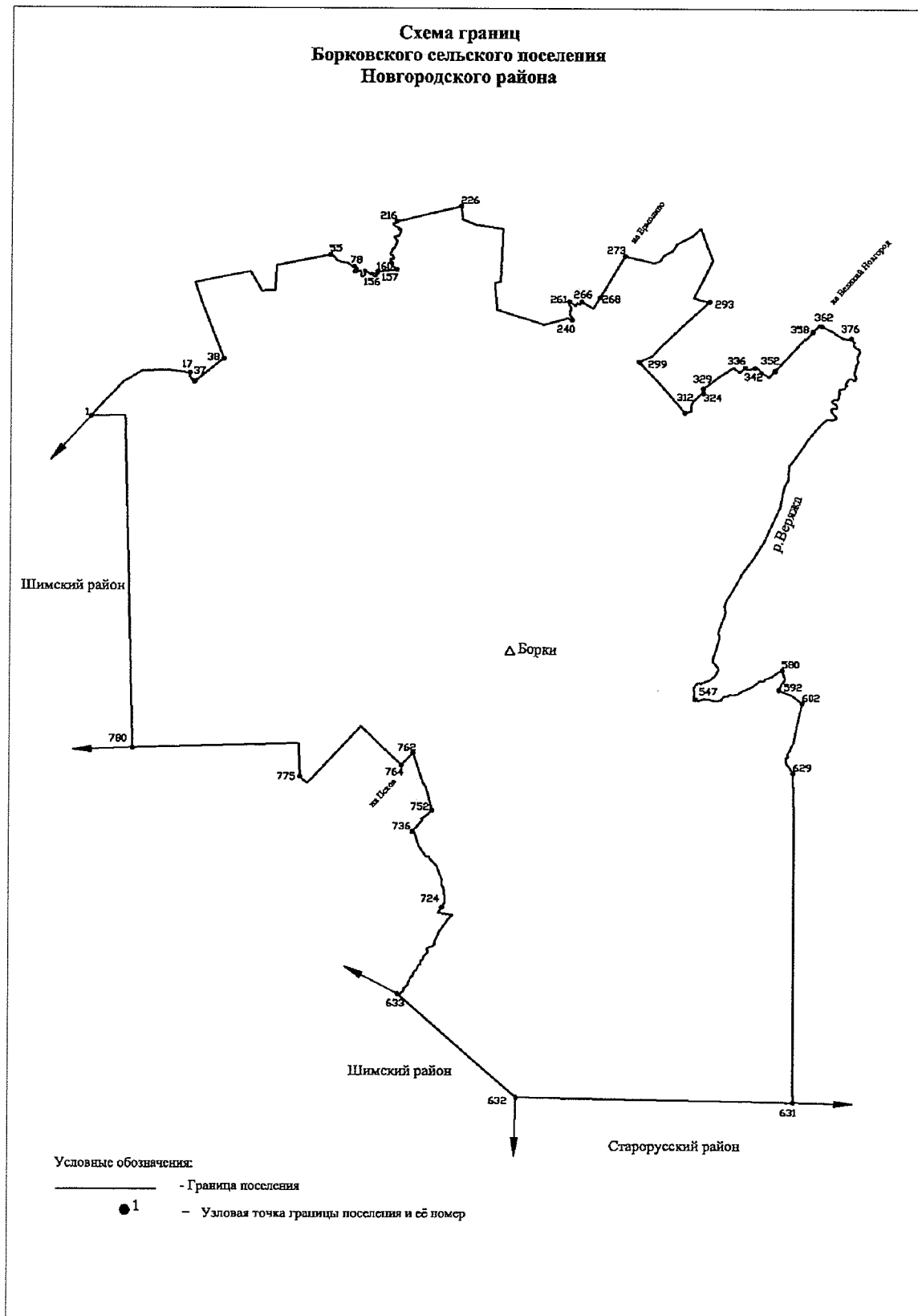
от точки 299 - на юго-восток 2205 метров по оси автодороги Юго-Западный обход Великого Новгорода;

- от точки 312 - на северо-восток по руслу мелиоративной канавы до реки Негоща;
- от точки 324 - на север по руслу реки Негоща до мелиоративной канавы;
- от точки 329 - на северо-восток по руслу мелиоративной канавы до автодороги, идущей к массиву-3 коллективного садоводства;
- от точки 336 - на северо-восток вдоль автодороги к массиву-3 коллективного садоводства;
- от точки 342 - по границе населенного пункта р.п. Панковка Панковского городского поселения Новгородского района до пересечения с автодорогой Великий Новгород-Сольцы-Порхов-Псков;
- от точки 352 - на северо-восток 1666 метров по оси автодороги Великий Новгород-Сольцы-Порхов-Псков;
- от точки 358 - по границе населенного пункта р.п. Панковка Панковского городского поселения Новгородского района;
- от точки 362 - на юго-восток по руслу мелиоративной канавы до пересечения с рекой Веряжа;
- от точки 376 - на юг по руслу реки Веряжа до места впадения в нее реки Любоежа;
- от точки 547 - на юго-восток по руслу реки Любоежа до пересечения с мелиоративной канавой;
- от точки 580 - на юг по руслу мелиоративной канавы до пересечения с лесополосой;
- от точки 592 - на юго-восток по лесополосе пересекая автодорогу Великий Новгород-Сергово-Борки до пересечения с мелиоративной канавой;
- от точки 602 - по руслу мелиоративной канавы до берега озера Ильмень;
- от точки 629 - на юг 10661 метр по озеру Ильмень до границы муниципального образования Наговского сельского поселения Старорусского района;
- от точки 631 - на запад 8915 метров по границе муниципального образования Наговского сельского поселения Старорусского района;
- от точки 632 - на северо-запад 5103 метра по границе муниципального образования Шимского городского поселения Шимского района;
- от точки 633 - на северо-восток по границе муниципального образования Лесновского сельского поселения Новгородского района до границы лесных кварталов Медведского участкового лесничества Новгородского лесничества;
- от точки 724 - по границе лесных кварталов 122, 120, 119 Медведского участкового лесничества Новгородского лесничества до пересечения с мелиоративной канавой;
- от точки 736 - по руслу мелиоративной канавы до пересечения с автодорогой Новгород-Псков-Новое Сергово;
- от точки 752 - на юго-запад по оси автодороги Новгород-Псков-Новое Сергово до пересечения с автодорогой Великий Новгород-Сольцы-Порхов-Псков;
- от точки 762 - на юго-запад 544 метра по оси автодороги Великий Новгород-Сольцы-Порхов-Псков;
- от точки 764 - на северо-запад по руслу мелиоративной канавы до границы лесного квартала 126 Медведского участкового лесничества Новгородского лесничества;

от точки 775 - по границе лесных кварталов 126, 80, 79 Медведского участкового лесничества Новгородского лесничества до границы муниципального образования Медведского сельского поселения Шимского района;

от точки 780 до точки 1 - по границе муниципального образования Медведского сельского поселения Шимского района.

Карта (схема) границ муниципального образования
Борковского сельского поселения Новгородского района

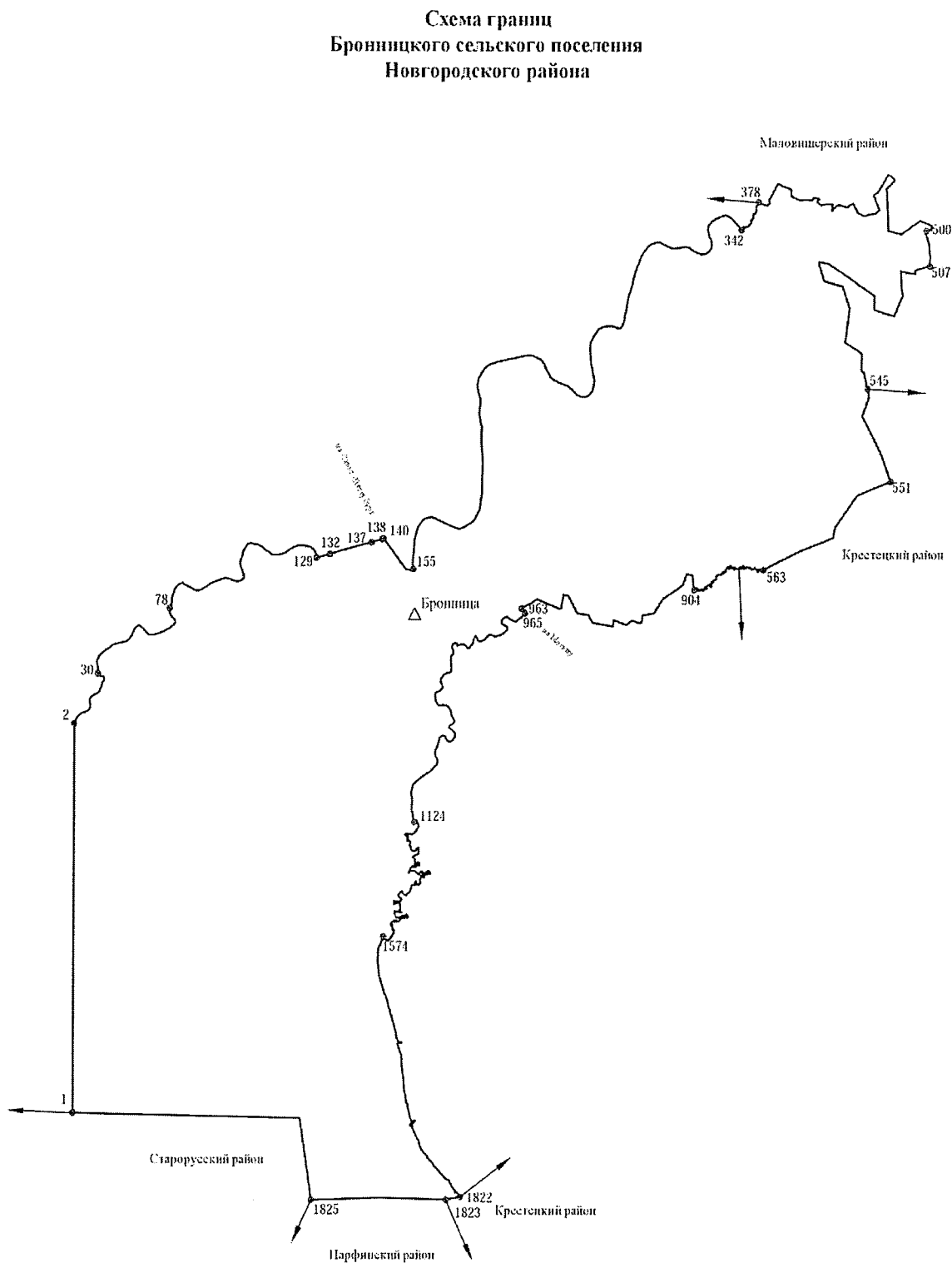


Описание
границ муниципального образования
Бронницкого сельского поселения Новгородского района

Граница муниципального образования Бронницкого сельского поселения проходит:

- от точки 1 - по озеру Ильмень до устья реки Перерва;
- от точки 2 - по руслу реки Перерва;
- от точки 30 - по руслу реки Копка;
- от точки 78 - по руслу реки Мста;
- от точки 129 - по полевой дороге;
- от точки 132 - по границе лесного квартала 88 Пригородного участкового лесничества Новгородского лесничества;
- от точки 137 - по полевой дороге;
- от точки 138 - пересекая автодорогу Москва-Санкт-Петербург;
- от точки 140 - по границе Вишерского канала;
- от точки 155 - по руслу реки Мста;
- от точки 342 - по безымянному ручью, протекающему в районе д. Манкошево;
- от точки 378 - по границе лесных кварталов 148, 149, 127, 128, 129, 130, 111, 131, 95, 271, 112, 132, 150, 133 Парневского участкового лесничества Маловишерского лесничества;
- от точки 500 - по руслу реки Мста;
- от точки 507 - по границе лесных кварталов 183, 184, 188, 187, 186, 182, 214, 224 Парневского участкового лесничества Маловишерского лесничества;
- от точки 545 - по границе лесных кварталов 1, 10, 23, 35 Усть-Волмского участкового лесничества Крестецкого лесничества;
- от точки 551 - по границе лесных кварталов 1, 2, 3, 6, 11, 10, 17, 16 Зайцевского участкового лесничества Крестецкого лесничества;
- от точки 563 - по руслу реки Ольшанка;
- от точки 904 - по границе лесных кварталов 217, 218, 219, 216, 215, 214 Мстинского участкового лесничества Новгородского лесничества;
- от точки 963 - по оси автодороги Подъезд к Великому Новгороду со стороны Москвы;
- от точки 965 - по руслу реки Ниша;
- от точки 1124 - по берегу озера Нильское;
- от точки 1574 - по берегу озера Ильмень, пересекая залив озера Белево;
- от точки 1822 - по границе муниципального образования Зайцевского сельского поселения Крестецкого района;
- от точки 1823 - по границе муниципального образования Федорковского сельского поселения Парфинского района;
- от точки 1825 до точки 1 - по границе муниципального образования Взадского сельского поселения Старорусского района.

Карта (схема) границ муниципального образования
Бронницкого сельского поселения Новгородского района



Условные обозначения :

— - Граница поселения



- Узловая точка границы поселения и её номер

4) приложения 11 и 12 изложить в следующей редакции:

«Приложение 11

Описание
 границ муниципального образования
 Ермолинского сельского поселения Новгородского района

Граница муниципального образования Ермолинского сельского поселения проходит:

от точки 1 - по границе муниципального образования Мойкинского сельского поселения Батецкого района;

от точки 22 - по границе лесных кварталов 74, 75, 78, 75, 76, 52, 77, 53, 54, 69, 70, 71, 72, 73 Татинского участкового лесничества Новгородского лесничества, 183, 184 Мяноборского участкового лесничества Новгородского лесничества, 110, 114, 117, 118, 121, 122 Новгородского участкового лесничества Новгородского лесничества;

от точки 60 - по границе муниципального образования городского округа Великий Новгород;

от точки 397 - по границе населенного пункта р.п. Панковка Панковского городского поселения Новгородского района;

от точки 444 - на юг 415 метров по оси автодороги Панковка-Великий Новгород-Нехино до пересечения с ВЛ 110кВ Юго-Западная 3;

от точки 445 - по оси ВЛ 110кВ Юго-Западная 3 до пересечения с ВЛ 110кВ Новгородская 1,2;

от точки 447 - на юг 1140 метров по оси ВЛ 110кВ Новгородская 1, 2;

от точки 449 - по границе коллективных садов до пересечения с рекой Веряжка;

от точки 479 - вверх по руслу реки Веряжка;

от точки 518 - по границе садово-огороднического товарищества Старая Мельница до пересечения с автодорогой Великий Новгород-Нехино-Старая Мельница;

от точки 529 - по оси автодороги Великий Новгород-Нехино-Старая Мельница;

от точки 531 - по руслу мелиоративной канавы;

от точки 539 - по границе лесных кварталов 154, 151, 153, 152, 156, 155 Новгородского участкового лесничества Новгородского лесничества, 98, 97, 96, 93, 90, 89, 88, 87 Медведского участкового лесничества Новгородского лесничества до пересечения с рекой Змейка;

от точки 616 - вверх по руслу реки Змейка;

от точки 671 - по границе лесных кварталов 91, 205 Медведского участкового лесничества Новгородского лесничества до пересечения с рекой Веронда;

от точки 675 - вверх по руслу реки Веронда;

от точки 758 - по руслу мелиоративной канавы;

от точки 776 - по границе лесных кварталов 3, 2, 70, 1 Медведского участкового лесничества Новгородского лесничества до пересечения с ВЛ 330кВ Юго-Западная-Старорусская;

от точки 793 - 1196 метров по просеке линии электропередач ВЛ 330кВ Юго-Западная-Старорусская;

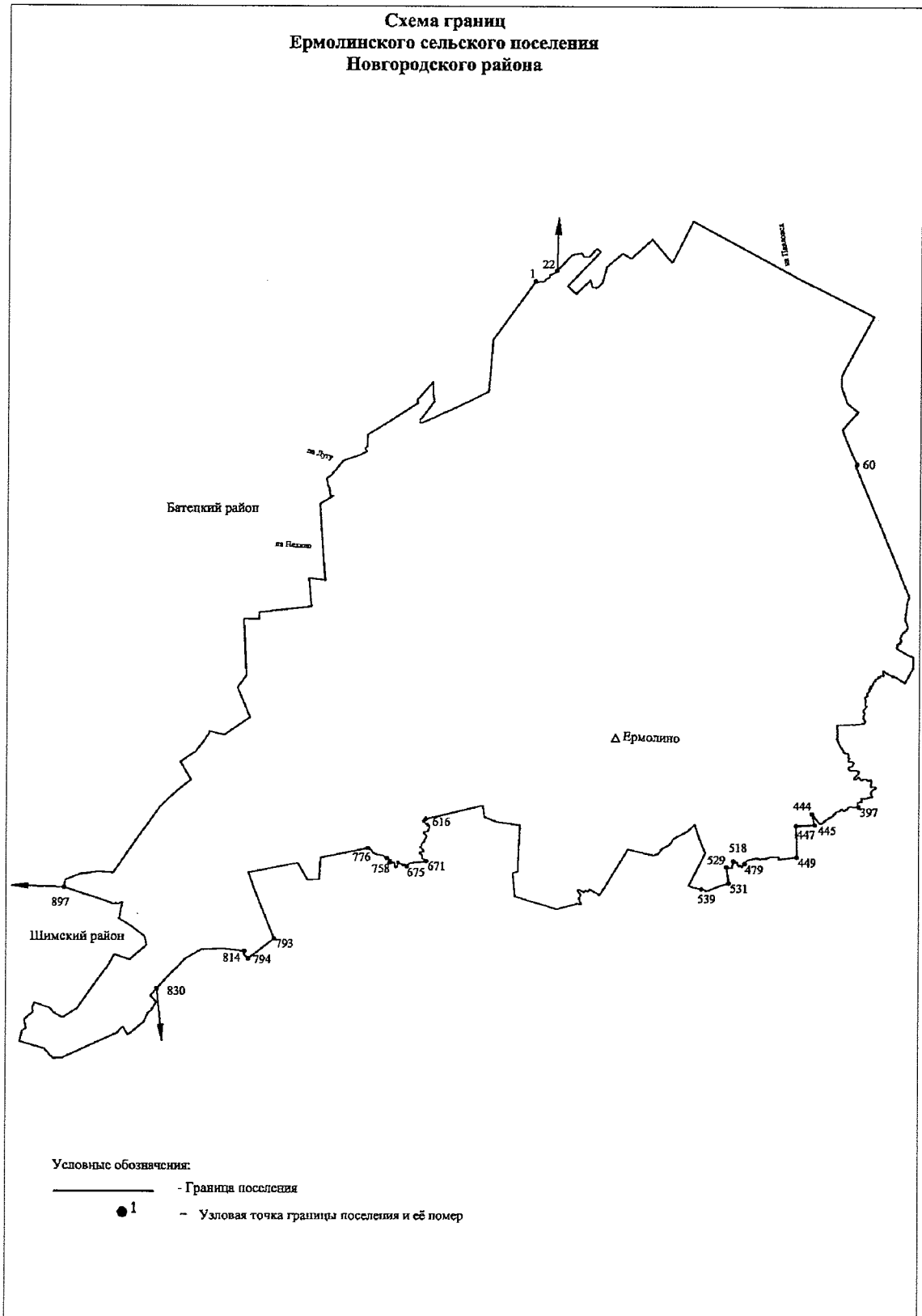
от точки 794 - вверх по руслу реки Видогошь;

от точки 814 - по границе лесных кварталов 13, 12, 11 Медведского участкового лесничества Новгородского лесничества;

от точки 830 - по границе муниципального образования Медведского сельского поселения Шимского района;

от точки 897 до точки 1 - по границе муниципального образования Мойкинского сельского поселения Батецкого района.

Карта (схема) границ муниципального образования Ермолинского сельского поселения Новгородского района



Описание
границ муниципального образования
Лесновского сельского поселения Новгородского района

Граница муниципального образования Лесновского сельского поселения проходит:

от точки 1 - по границе муниципального образования Медведского сельского поселения Шимского района;

от точки 2 - по границе лесных кварталов 65, 66, 67, 68, 69, 118, 116, 117 Медведского участкового лесничества Новгородского лесничества до пересечения с мелиоративной канавой;

от точки 13 - на юго-восток 945 метров по руслу мелиоративной канавы до пересечения с автодорогой Великий Новгород-Сольцы-Порхов-Псков;

от точки 18 - на северо-восток 544 метра по оси автодороги Великий Новгород-Сольцы-Порхов-Псков до пересечения с автодорогой Новгород-Псков-Новое Сергово;

от точки 20 - по оси автодороги Новгород-Псков-Новое Сергово до пересечения с границей населенного пункта д. Новое Сергово Борковского сельского поселения;

от точки 30 - по границе населенного пункта д. Новое Сергово Борковского сельского поселения до пересечения с мелиоративной канавой;

от точки 47 - по границе сельскохозяйственных угодий бывшего ОПХ Заря до пересечения с мелиоративной канавой;

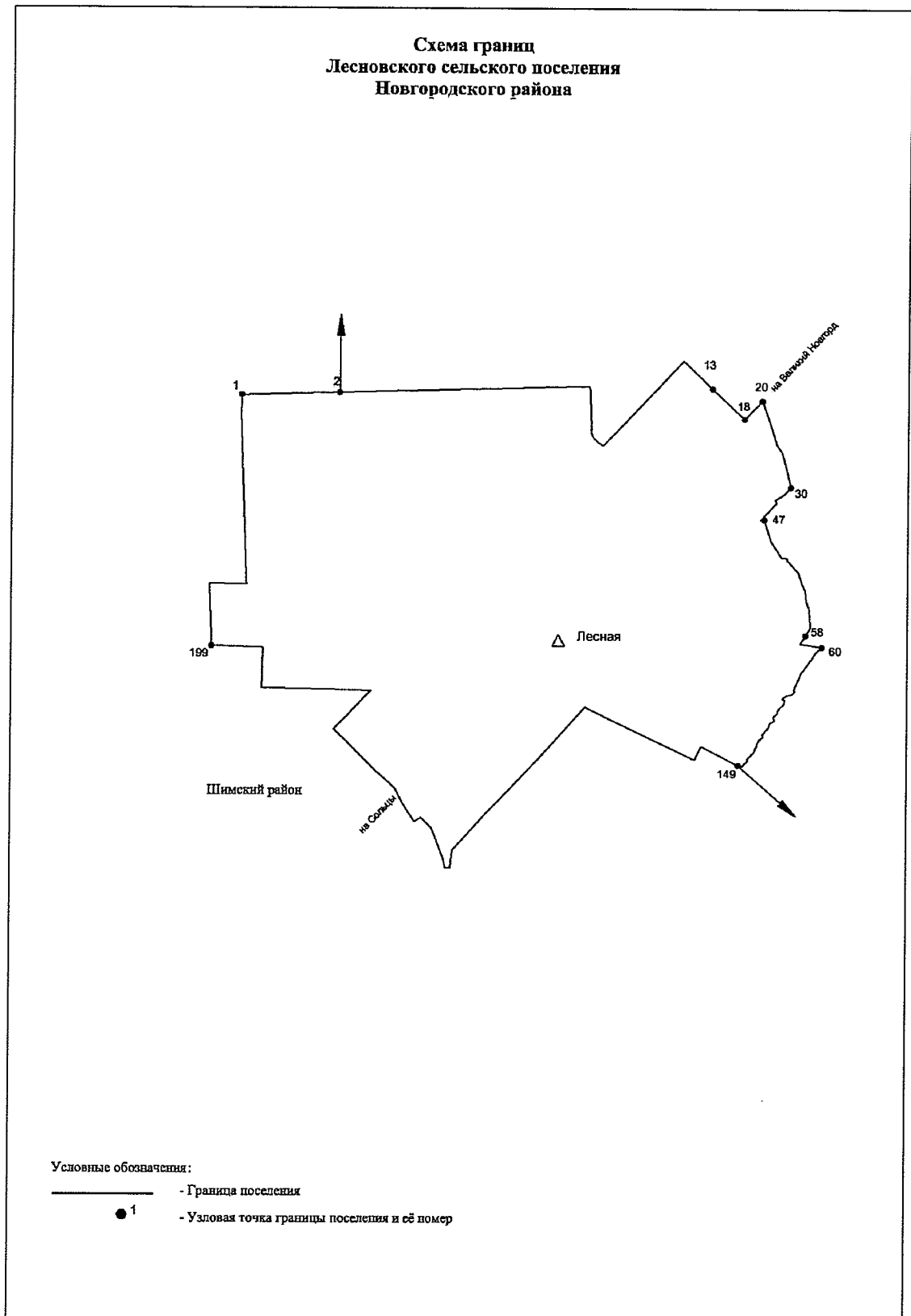
от точки 58 - по руслу мелиоративной канавы до берега озера Ильмень;

от точки 60 - по берегу озера Ильмень до границы муниципального образования Шимского городского поселения Шимского района;

от точки 149 - по границе муниципального образования Шимского городского поселения Шимского района;

от точки 199 до точки 1 - по границе муниципального образования Медведского сельского поселения Шимского района.

Карта (схема) границ муниципального образования
Лесновского сельского поселения Новгородского района



5) приложение 17 изложить в следующей редакции:

«Приложение 17

Описание
границ муниципального образования
Савинского сельского поселения Новгородского района

Граница муниципального образования Савинского сельского поселения проходит:

от точки 1 - по границе муниципального образования Трегубовского сельского поселения Чудовского района;

от точки 55 - по границе муниципального образования Большевишерского городского поселения Маловишерского района;

от точки 59 - по границе муниципального образования Маловишерского городского поселения Маловишерского района;

от точки 100 - по руслу безымянного ручья;

от точки 136 - вниз по руслу реки Мста до пересечения с Вишерским каналом;

от точки 324 - по руслу Вишерского канала;

от точки 338 - пересекая автодорогу Подъезд к Великому Новгороду со стороны Москвы по границе кварталов 171, 170, 169, 168 Пригородного участкового лесничества Новгородского лесничества, по оси полевой дороги до реки Мста;

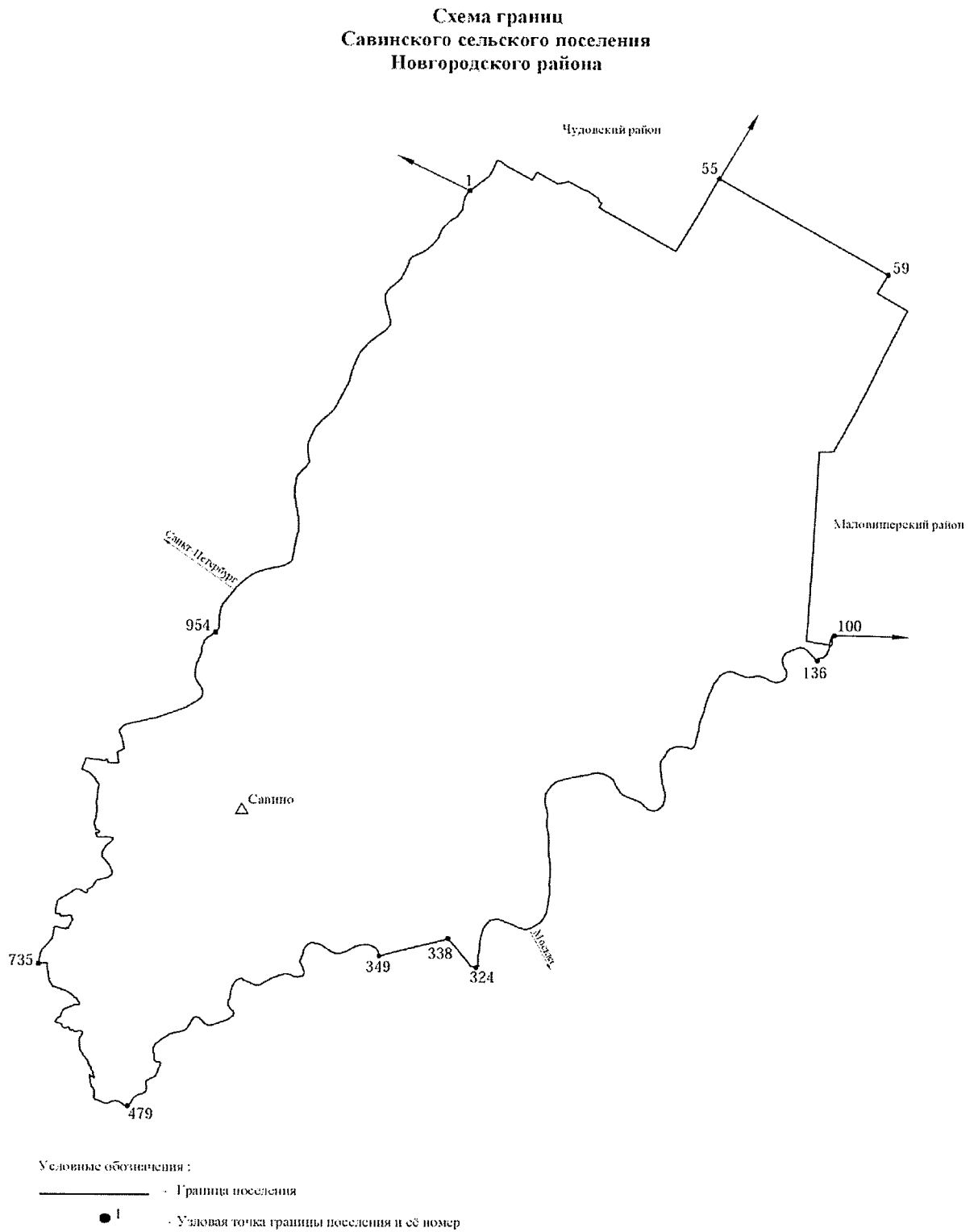
от точки 349 - вниз по руслам рек Мста, Копка, Перерва до озера Ильмень;

от точки 479 - по берегу озера Ильмень;

от точки 735 - по границе муниципального образования городского округа Великий Новгород;

от точки 954 до точки 1 - по руслу реки Волхов.

Карта (схема) границ муниципального образования
Савинского сельского поселения Новгородского района



Статья 2

Настоящий областной закон вступает в силу через десять дней после его официального опубликования.

**Губернатор
Новгородской области А.С. Никитин**

Великий Новгород
27 октября 2017 года
№ 168-ОЗ

