



Российская Федерация  
**НОВГОРОДСКАЯ ОБЛАСТЬ**  
ОБЛАСТНОЙ ЗАКОН

**О внесении изменений в некоторые областные законы  
в части установления границ муниципальных образований  
Новгородской области**

Принят Новгородской областной Думой 28 марта 2018 года

**Статья 1**

Внести в областной закон от 07.06.2004 № 284-ОЗ «О наделении сельских районов и города Великий Новгород статусом муниципальных районов и городского округа Новгородской области и утверждении границ их территорий» (газета «Новгородские ведомости» от 22.06.2004, 03.11.2004, 10.11.2004, 24.11.2004, 15.12.2004, 13.07.2005, 07.04.2009, 11.11.2009, 11.09.2010, 04.09.2015) следующие изменения:

1) в статье 2:

а) абзац второй изложить в следующей редакции:

«В состав территории муниципального образования - городского округа Великий Новгород входит город Великий Новгород в границах, согласно геодезическим данным и сведениям, внесенным в Единый государственный реестр недвижимости, картам (схемам) и описанию границ муниципального образования (прилагается).»;

б) дополнить абзацем следующего содержания:

«Геодезические данные и сведения, содержащиеся в Едином государственном реестре недвижимости, являются приоритетными и применяются для установления прохождения границы территории городского округа Великий Новгород на местности, а также при рассмотрении вопросов градостроительства и землеустройства.»;

2) статью 3 изложить в следующей редакции:

«Статья 3

Установить границы территорий Валдайского муниципального района Новгородской области, Марёвского муниципального района Новгородской области, Новгородского муниципального района Новгородской области согласно геодезическим данным и сведениям, внесенным в Единый государственный реестр недвижимости, картам (схемам) и описанию границ муниципальных образований (прилагаются).

Установить границы территорий Батецкого, Боровичского, Вологовского, Демянского, Крестецкого, Любытинского, Маловишерского, Мошенского, Окуловского, Парфинского, Пестовского, Поддорского, Солецкого, Старорусского, Хвойнинского, Холмского, Чудовского, Шимского муниципальных районов в границах прилагаемых описаний административно-территориальных единиц области согласно картографическим описаниям.

Геодезические данные и сведения, содержащиеся в Едином государственном реестре недвижимости, являются приоритетными и применяются для установления прохождения границ территорий муниципальных образований на местности, а также при рассмотрении вопросов градостроительства и землеустройства.»;

3) в приложении к областному закону «О наделении сельских районов и города Великий Новгород статусом муниципальных районов и городского округа Новгородской области и утверждении границ их территорий» подраздел «Описание административно-территориальной границы Валдайского района Новгородской области» изложить в следующей редакции:

«Описание  
границ муниципального образования  
Валдайского муниципального района Новгородской области

Граница муниципального образования Валдайского муниципального района проходит:

от точки 1 (узловой (22) - от стыка границ Валдайского, Окуловского муниципальных районов Новгородской области и Бологовского района Тверской области в южном направлении по границе Новгородской и Тверской областей;

от точки 217 (узловой (31) - от стыка границ Демянского, Валдайского районов Новгородской области и Фировского района Тверской области в юго-западном направлении между кварталами 249, 251, 254 Валдайского участкового лесничества Валдайского лесничества и кварталами 32, 31, 30 Полновского участкового лесничества Демянского лесничества;

от точки 224 - в южном направлении между кварталами 254, 253, 252 Валдайского участкового лесничества Валдайского лесничества и кварталами 40, 39, 38, 37 Полновского участкового лесничества Демянского лесничества;

от точки 227 - в северо-восточном направлении между кварталами 252, 250, 247 Валдайского участкового лесничества Валдайского лесничества и кварталами 37, 29, 23 Полновского участкового лесничества Демянского лесничества;

от точки 229 - в юго-западном направлении между кварталами 242, 241, 239 Валдайского участкового лесничества Валдайского лесничества и кварталами 20, 19 Полновского участкового лесничества Демянского лесничества;

от точки 232 - в северо-западном направлении между кварталом 238 Валдайского участкового лесничества Валдайского лесничества, кварталами

132, 131, 57, 58 Небылицкого участкового лесничества Валдайского лесничества и кварталами 20, 19 Полновского участкового лесничества Демянского лесничества;

от точки 253 - в северо-западном направлении по озеру Велье;

от точки 279 - в западном направлении между кварталами 11, 69, 51, 40 Ивантеевского участкового лесничества Национального парка «Валдайский» и кварталами 8, 5, 2, 1 Никольского участкового лесничества Национального парка «Валдайский»;

от точки 304 - в юго-западном направлении между кварталами 44, 52, 51, 55, 60 Замошского участкового лесничества Национального парка «Валдайский» и кварталами 1, 107, 4, 3, 6, 9, 13 Никольского участкового лесничества Национального парка «Валдайский»;

от точки 340 - в западном направлении между кварталами 59, 58, 57, 56 Замошского участкового лесничества Национального парка «Валдайский» и кварталами 13, 19, 12 Никольского участкового лесничества Национального парка «Валдайский», кварталами 88, 90, 89 Замошского участкового лесничества Валдайского лесничества и кварталами 5, 4, 3, 2, 1 Филипогорского участкового лесничества Демянского лесничества;

от точки 400 - в северо-западном направлении между кварталами 138, 137, 136, 131 Замошского участкового лесничества Валдайского лесничества и кварталами 94, 93, 84, 83, 82 Черноручейского участкового лесничества Демянского лесничества;

от точки 447 - в северо-западном направлении между кварталом 91 Замошского участкового лесничества Валдайского лесничества и кварталами 81, 80, 71, 63 Черноручейского участкового лесничества Демянского лесничества;

от точки 464 - в северо-западном направлении между кварталами 91, 118, 120, 69, 62 Замошского участкового лесничества Валдайского лесничества и кварталами 60, 51, 47, 45, 40, 38, 31 Черноручейского участкового лесничества Демянского лесничества;

от точки 488 - в северо-восточном направлении между кварталами 42, 39 Замошского участкового лесничества Валдайского лесничества и кварталами 31, 27, 28, 29 Черноручейского участкового лесничества Демянского лесничества;

от точки 507 - в северном направлении между кварталами 40, 21, 20, 14, 9 Замошского участкового лесничества Валдайского лесничества и кварталами 25, 23, 18, 17, 14 Черноручейского участкового лесничества Демянского лесничества;

от точки 536 - в западном направлении между кварталами 175, 174, 93 Яжелбицкого участкового лесничества Валдайского лесничества и кварталами 4, 3, 2 Черноручейского участкового лесничества Демянского лесничества;

от точки 555 - в юго-западном направлении по руслу реки Полометь между кварталом 92 Яжелбицкого участкового лесничества Валдайского лесничества и кварталом 2 Черноручейского участкового лесничества Демянского лесничества;

от точки 561 - в юго-восточном направлении между кварталом 93 Яжелбицкого участкового лесничества Валдайского лесничества и кварталом 2 Черноручейского участкового лесничества Демянского лесничества;

от точки 562 - в юго-западном направлении между кварталом 93 Яжелбицкого участкового лесничества Валдайского лесничества и землями государственного земельного запаса Демянского района;

от точки 569 - в северно-западном направлении по руслу реки Поповка между кварталом 93 Яжелбицкого участкового лесничества Валдайского лесничества и кварталом 9 Черноручейского участкового лесничества Демянского лесничества;

от точки 588 - в северном направлении по руслам рек Полометь, Ямница, Хвошанка между кварталом 92 Яжелбицкого участкового лесничества Валдайского лесничества, кварталом 1 Черноручейского участкового лесничества Демянского лесничества и кварталами 263, 262 Лычковского участкового лесничества Демянского лесничества;

от точки 616 - в западном направлении между кварталом 92 Яжелбицкого участкового лесничества Валдайского лесничества и кварталом 262 Лычковского участкового лесничества Демянского лесничества;

от точки 617 - в северном направлении между кварталом 92 Яжелбицкого участкового лесничества Валдайского лесничества и кварталами 261, 57 Лычковского участкового лесничества Демянского лесничества;

от точки 626 - в южном направлении между кварталом 92 Яжелбицкого участкового лесничества Валдайского лесничества и кварталами 57, 66 Лычковского участкового лесничества Демянского лесничества;

от точки 631 - в северо-восточном направлении между кварталами 172, 165 Яжелбицкого участкового лесничества Валдайского лесничества и кварталами 66, 67, 58 Лычковского участкового лесничества Демянского лесничества;

от точки 636 - в северо-восточном направлении между кварталами 165, 164, 160, 159 Яжелбицкого участкового лесничества Валдайского лесничества и кварталами 67, 58, 48, 40, 30, 29, 39 Лычковского участкового лесничества Демянского лесничества;

от точки 645 - в северном направлении между кварталами 159 Яжелбицкого участкового лесничества Валдайского лесничества и кварталом 38 Лычковского участкового лесничества Демянского лесничества;

от точки 655 - в юго-западном направлении между кварталом 158 Яжелбицкого участкового лесничества Валдайского лесничества и кварталами 38, 45 Лычковского участкового лесничества Демянского лесничества;

от точки 674 (узловой (63)) - от стыка границ Валдайского, Крестецкого и Демянского муниципальных районов Новгородской области в северо-восточном направлении между кварталами 157, 154 Яжелбицкого участкового лесничества Валдайского лесничества и кварталами 349, 350, 351, 335, 336, 352, 360 Островского участкового лесничества Крестецкого лесничества;

от точки 685 - в юго-восточном направлении между кварталами 154, 156, 161, 162 Яжелбицкого участкового лесничества Валдайского лесничества, кварталами 360, 365, 366 Островского участкового лесничества Крестецкого лесничества и кварталами 188, 189 Новорахинского участкового лесничества Крестецкого лесничества;

от точки 697 - в северо-восточном направлении между кварталами 167 Яжелбицкого участкового лесничества Валдайского лесничества и кварталами 189, 192, 180 Новорахинского участкового лесничества Крестецкого лесничества и землями ТОО «Озерки» Крестецкого района;

от точки 760 - в восточном направлении между кварталами 302, 304, 305 Яжелбицкого участкового лесничества Валдайского лесничества и кварталами 180, 185, 186 Новорахинского участкового лесничества Крестецкого лесничества;

от точки 788 - в юго-восточном направлении между кварталом 305 Яжелбицкого участкового лесничества Валдайского лесничества и кварталом 186 Новорахинского участкового лесничества Крестецкого лесничества;

от точки 813 - в северо-западном направлении между кварталом 137 Яжелбицкого участкового лесничества Валдайского лесничества и кварталом 183 Новорахинского участкового лесничества Крестецкого лесничества;

от точки 823 - в северном направлении между кварталом 137 Яжелбицкого участкового лесничества Валдайского лесничества и кварталом 183 Новорахинского участкового лесничества Крестецкого лесничества;

от точки 831 - в западном направлении между кварталом 122 Яжелбицкого участкового лесничества Валдайского лесничества и кварталом 183 Новорахинского участкового лесничества Крестецкого лесничества;

от точки 833 - в западном направлении между кварталами 122, 118 Яжелбицкого участкового лесничества Валдайского лесничества и кварталами 183, 172, 111, 110 Новорахинского участкового лесничества Крестецкого лесничества;

от точки 840 - в западном направлении между кварталами 114, 115, 113 Яжелбицкого участкового лесничества Валдайского лесничества и кварталами 162, 153, 154, 155, 19 Новорахинского участкового лесничества Крестецкого лесничества;

от точки 888 - в северо-восточном направлении между кварталами 122, 39, 29 Яжелбицкого участкового лесничества Валдайского лесничества и кварталами 19, 81, 150 Новорахинского участкового лесничества Крестецкого лесничества;

от точки 1009 - в северном направлении между кварталом 22 Яжелбицкого участкового лесничества Валдайского лесничества и кварталами 82, 143, 131, 133 Новорахинского участкового лесничества Крестецкого лесничества;

от точки 1074 - в северо-восточном направлении между кварталами 22, 15, 16, 4, 2, 1 Яжелбицкого участкового лесничества Валдайского лесничества и кварталами 133, 67, 68, 54, 55 Новорахинского участкового лесничества Крестецкого лесничества

от точки 1172 - в юго-восточном направлении между кварталами 1, 3 Яжелбицкого участкового лесничества Валдайского лесничества и кварталами 79, 80, 42, 85 Локотского участкового лесничества Крестецкого лесничества;

от точки 1188 - в юго-восточном направлении между кварталами 7, 8, 9 Яжелбицкого участкового лесничества Валдайского лесничества и кварталами 93, 94, 58 Локотского участкового лесничества Крестецкого лесничества;

от точки 1319 - в северном направлении между кварталом 10 Яжелбицкого участкового лесничества Валдайского лесничества и кварталом 58 Локотского участкового лесничества Крестецкого лесничества;

от точки 1322 - в северо-восточном направлении между кварталами 10, 11, 12 Яжелбицкого участкового лесничества Валдайского лесничества, кварталом 11 Новотроицкого участкового лесничества Национального парка «Валдайский» и кварталами 92, 57, 56, 91 Локотского участкового лесничества Крестецкого лесничества;

от точки 1334 (узловой (62) - от стыка границ Валдайского, Крестецкого и Окуловского муниципальных районов Новгородской области в восточном направлении между кварталами 11, 2, 3, 4, 5, 6, 7 Новотроицкого участкового лесничества Национального парка «Валдайский» и кварталами 58, 59 Домовичского участкового лесничества Национального парка «Валдайский» севернее поселка Приозерный Костковского сельского поселения Валдайского района;

от точки 1341 - в северо-западном направлении между кварталом 1 Новотроицкого участкового лесничества Национального парка «Валдайский» и кварталами 58, 59 Домовичского участкового лесничества Национального парка «Валдайский»;

от точки 1353 - в восточном направлении между кварталом 1 Новотроицкого участкового лесничества Национального парка «Валдайский» и кварталами 58, 59 Домовичского участкового лесничества Национального парка «Валдайский»;

от точки 1370 - в юго-восточном направлении между кварталами 1, 8, 9, 10 Новотроицкого участкового лесничества Национального парка «Валдайский» и кварталами 94, 60 Домовичского участкового лесничества Национального парка «Валдайский», по озеру Клетно;

от точки 1412 - в северо-восточном направлении между кварталами 10, 17, 18, 19 Новотроицкого участкового лесничества Национального парка «Валдайский» и кварталами 61, 69 Домовичского участкового лесничества Национального парка «Валдайский»;

от точки 1423 - в восточном направлении между кварталом 19 Новотроицкого участкового лесничества Национального парка «Валдайский» и кварталом 69 Домовичского участкового лесничества Национального парка «Валдайский»;

от точки 1426 - в южном направлении между кварталами 26, 33 Новотроицкого участкового лесничества Национального парка «Валдайский» и кварталами 70, 81, 82 Домовичского участкового лесничества Национального парка «Валдайский»;

от точки 1431 - в юго-восточном направлении между кварталами 34, 45 Новотроицкого участкового лесничества Национального парка «Валдайский» и кварталами 82, 85, 86, 87 Домовичского участкового лесничества Национального парка «Валдайский»;

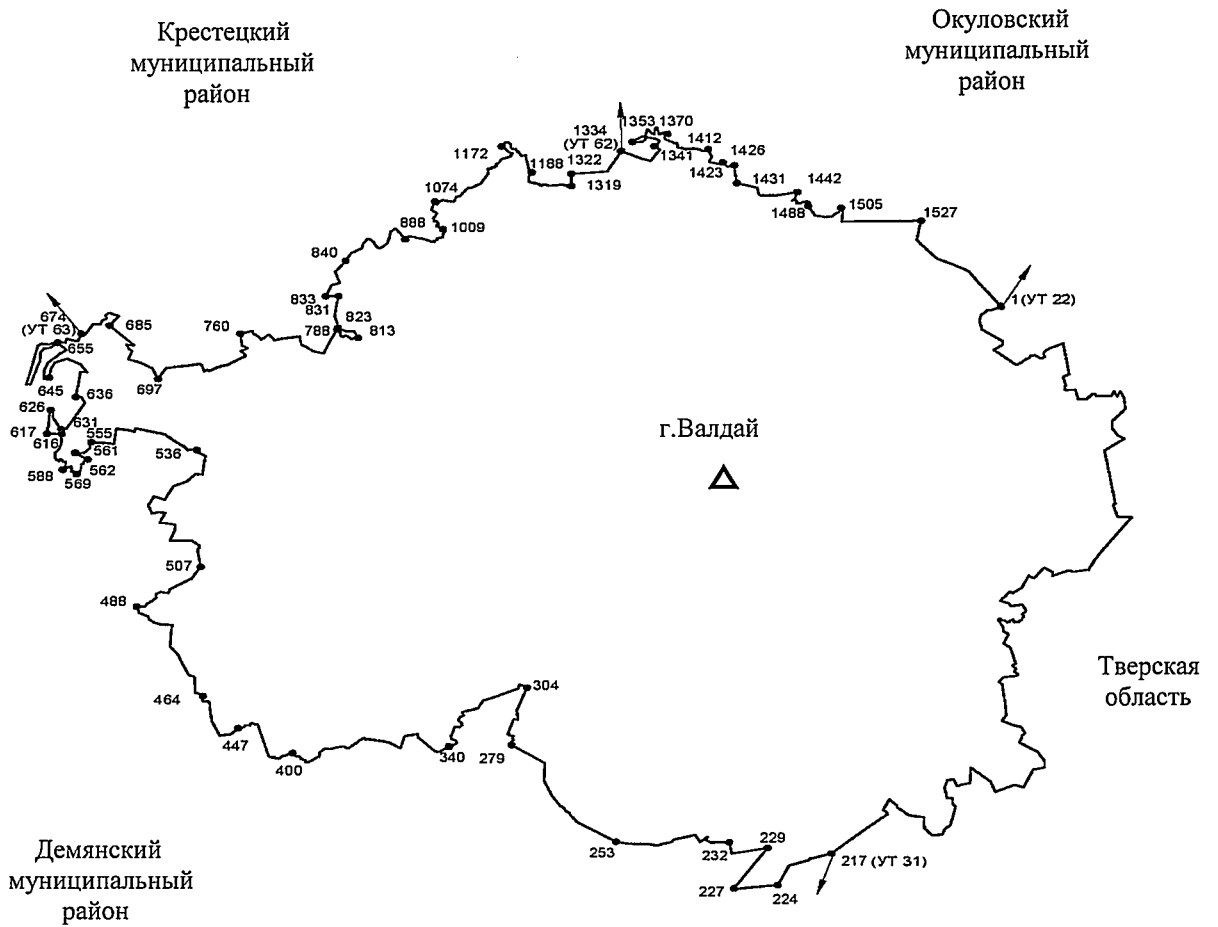
от точки 1442 - в юго-восточном направлении между кварталом 46 Новотроицкого участкового лесничества Национального парка «Валдайский» и кварталами 90, 91 Домовичского участкового лесничества Национального парка «Валдайский»;

от точки 1488 - в восточном направлении между кварталами 46, 51 Новотроицкого участкового лесничества Национального парка «Валдайский», кварталами 2, 3 Байневского участкового лесничества Национального парка «Валдайский» и кварталами 91, 93 Домовичского участкового лесничества Национального парка «Валдайский»;

от точки 1505 - в восточном направлении между кварталами 3, 4, 5, 6, 7, 8 Байневского участкового лесничества Национального парка «Валдайский» и кварталами 88, 89, 90, 91, 92, 93 Угловского участкового лесничества Национального парка «Валдайский»;

от точки 1527 до точки 1 - в юго-восточном направлении между кварталами 8, 17, 28, 35, 47, 48, 61, 71 Байневского участкового лесничества Национального парка «Валдайский» и кварталами 111, 221, 222, 225, 120, 228, 123, 125 Угловского участкового лесничества Национального парка «Валдайский».

Карта (схема) границ  
муниципального образования Валдайского муниципального района  
Новгородской области



Условные обозначения:

————— - граница муниципального образования

<sup>1</sup>• - точка границы муниципального образования и ее номер»;

4) в приложении к областному закону «О наделении сельских районов и города Великий Новгород статусом муниципальных районов и городского округа Новгородской области и утверждении границ их территорий» подраздел «Описание административно-территориальной границы Марёвского района Новгородской области» изложить в следующей редакции:



«Описание  
границ муниципального образования  
Марёвского муниципального района Новгородской области

Граница муниципального образования Марёвского муниципального района проходит:

от точки 1 (узловой (68) - от стыка границ Старорусского, Демянского и Марёвского муниципальных районов Новгородской области в восточном направлении между кварталами 2, 3, 4, 5 Марёвского участкового лесничества Марёвского лесничества и кварталами 147, 148, 149, 150 Великозаходского участкового лесничества Демянского лесничества;

от точки 2 - в северо-восточном направлении между кварталами 44, 32 Молвотицкого участкового лесничества Марёвского лесничества и кварталом 150 Великозаходского участкового лесничества Демянского лесничества;

от точки 3 - в восточном направлении между кварталами 32, 33, 34 Молвотицкого участкового лесничества Марёвского лесничества и кварталами 134, 135 Великозаходского участкового лесничества Демянского лесничества по южному берегу озера Рыснево;

от точки 16 - в северо-восточном направлении между кварталом 21 Молвотицкого участкового лесничества Марёвского лесничества и кварталом 224 Великозаходского участкового лесничества Демянского лесничества;

от точки 18 - в восточном направлении между кварталами 21, 22, 23, 24, 25 Молвотицкого участкового лесничества Марёвского лесничества и кварталами 142, 143, 144, 145, 146 Великозаходского участкового лесничества Демянского лесничества;

от точки 22 - в северном направлении между кварталами 14, 121 Молвотицкого участкового лесничества Марёвского лесничества и кварталами 146, 222 Великозаходского участкового лесничества Демянского лесничества;

от точки 31 - в северо-западном направлении по руслу реки Пола между кварталами 120, 119 Молвотицкого участкового лесничества Марёвского лесничества и кварталами 222, 221, 215 Великозаходского участкового лесничества Демянского лесничества;

от точки 85 - в юго-восточном направлении между кварталами 119, 120 Молвотицкого участкового лесничества Марёвского лесничества и кварталами 84, 103, 104, 117 Великозаходского участкового лесничества Демянского лесничества;

от точки 96 - в восточном направлении между кварталами 120, 1, 2, 3 Молвотицкого участкового лесничества Марёвского лесничества и кварталами 117, 118, 119 Великозаходского участкового лесничества Демянского лесничества;

от точки 97 - в южном направлении между кварталами 3, 5, 7 Молвотицкого участкового лесничества Марёвского лесничества и кварталами 171, 175 Демянского участкового лесничества Демянского лесничества;

от точки 98 - в восточном направлении между кварталами 8, 9, 10, 11 Молвотицкого участкового лесничества Марёвского лесничества и кварталами 175, 176, 177 Демянского участкового лесничества Демянского лесничества;

от точки 103 - в южном направлении между кварталом 11 Молвотицкого участкового лесничества Марёвского лесничества и кварталом 180 Демянского участкового лесничества Демянского лесничества;

от точки 104 - в восточном направлении между кварталами 12, 13 Молвотицкого участкового лесничества Марёвского лесничества и кварталом 180 Демянского участкового лесничества Демянского лесничества;

от точки 105 - в северо-восточном направлении между кварталом 125 Молвотицкого участкового лесничества Марёвского лесничества и кварталами 180, 179, 195 Демянского участкового лесничества Демянского лесничества;

от точки 109 - в юго-восточном направлении между кварталом 125 Молвотицкого участкового лесничества Марёвского лесничества и кварталами 195, 81 Демянского участкового лесничества Демянского лесничества;

от точки 113 - в южном и юго-восточном направлениях между кварталами 125, 130 Молвотицкого участкового лесничества Марёвского лесничества и кварталом 221 Сельского участкового лесничества Демянского лесничества;

от точки 118 - в юго-восточном направлении между кварталами 132, 140, 148 Молвотицкого участкового лесничества, кварталом 1 Первомайского участкового лесничества Марёвского лесничества и кварталами 221, 223, 229, 230 Сельского участкового лесничества Демянского лесничества;

от точки 207 - в восточном направлении между кварталами 2, 3, 4 Первомайского участкового лесничества Марёвского лесничества и кварталами 232, 233, 234 Сельского участкового лесничества Демянского лесничества;

от точки 235 - в юго-восточном и восточном направлениях между кварталом 4 Первомайского участкового лесничества Марёвского лесничества и кварталами 235, 236, 237 Сельского участкового лесничества Демянского лесничества;

от точки 248 - в юго-западном направлении между кварталами 18, 17 Первомайского участкового лесничества Марёвского лесничества и кварталами 240, 242 Сельского участкового лесничества Демянского лесничества;

от точки 254 - в восточном направлении между кварталами 23, 24, 25, 26, 27 Первомайского участкового лесничества Марёвского лесничества и кварталом 242 Сельского участкового лесничества, кварталами 105, 106, 107, 108 Ильиногорского участкового лесничества Демянского лесничества;

от точки 273 - в южном направлении между кварталом 27 Первомайского участкового лесничества Марёвского лесничества и кварталами 121, 131 Ильиногорского участкового лесничества Демянского лесничества;

от точки 279 - в юго-восточном направлении между кварталами 38, 58, 63, 64, 65 Первомайского участкового лесничества Марёвского лесничества и кварталами 131, 136, 137, 139 Ильиногорского участкового лесничества Демянского лесничества;

от точки 289 - в западном направлении между кварталами 65, 64 Первомайского участкового лесничества Марёвского лесничества и кварталом 138 Ильиногорского участкового лесничества Демянского лесничества;

от точки 291 - в юго-восточном направлении между кварталом 80 Первомайского участкового лесничества Марёвского лесничества и кварталом 138 Ильиногорского участкового лесничества Демянского лесничества;

от точки 311 (узловой (33)) - от стыка границ Демянского и Марёвского муниципальных районов Новгородской области и Осташковского района Тверской области до точки 1318 (узловой (36)) стыка границ Марёвского и Холмского муниципальных районов Новгородской области и Андреапольского района Тверской области граница муниципального образования Марёвского муниципального района совпадает с административно-территориальной границей Новгородской области, граничащей с Тверской областью;

от точки 1318 в юго-западном направлении между кварталом 70 Велильского участкового лесничества Марёвского лесничества и кварталом 35 Аполецкого участкового лесничества Холмского лесничества;

от точки 1319 - в северо-западном направлении между кварталом 285 Велильского участкового лесничества Марёвского лесничества и кварталами 35, 19 Аполецкого участкового лесничества Холмского лесничества;

от точки 1327 - в северо-восточном направлении между кварталами 285, 360 Велильского участкового лесничества Марёвского лесничества и кварталом 19 Аполецкого участкового лесничества Холмского лесничества;

от точки 1333 - в северо-западном направлении между кварталами 272, 355 Велильского участкового лесничества Марёвского лесничества и кварталами 19, 18 Аполецкого участкового лесничества Холмского лесничества;

от точки 1339 - в юго-западном направлении между кварталом 280 Велильского участкового лесничества Марёвского лесничества и кварталом 18 Аполецкого участкового лесничества Холмского лесничества;

от точки 1348 - в северо-западном направлении между кварталом 279 Велильского участкового лесничества Марёвского лесничества и кварталами 18, 17 Аполецкого участкового лесничества Холмского лесничества;

от точки 1357 - в юго-западном и западном направлениях между кварталами 278, 283 Велильского участкового лесничества Марёвского лесничества кварталами 17, 16 Аполецкого участкового лесничества Холмского лесничества;

от точки 1374 - в южном и юго-восточном направлениях между кварталом 283 Велильского участкового лесничества Марёвского лесничества и кварталом 15 Аполецкого участкового лесничества Холмского лесничества;

от точки 1385 - в западном направлении между кварталами 282, 281 Велильского участкового лесничества Марёвского лесничества и кварталами 33, 14 Аполецкого участкового лесничества Холмского лесничества;

от точки 1406 - в северо-западном направлении между кварталом 281 Велильского участкового лесничества Марёвского лесничества и кварталами 14, 13 Аполецкого участкового лесничества Холмского лесничества;

от точки 1414 - в северном направлении между кварталами 281, 275, 265, 252, 242 Велильского участкового лесничества Марёвского лесничества и кварталами 113, 93, 82, 67, 49 Находского участкового лесничества Холмского лесничества;

от точки 1415 - в западном направлении между кварталом 230 Велильского участкового лесничества Марёвского лесничества и кварталом 49 Находского участкового лесничества Холмского лесничества;

от точки 1416 - в северном направлении между кварталами 230, 209, 203, 196 Велильского участкового лесничества Марёвского лесничества и кварталами 30, 20, 17, 14 Находского участкового лесничества Холмского лесничества;

от точки 1418 - в западном направлении между кварталами 188, 187, 186, 185, 184 Велильского участкового лесничества Марёвского лесничества и кварталами 14, 13, 12, 11, 10, 9 Находского участкового лесничества Холмского лесничества;

от точки 1420 (узловой (70) - от стыка границ Холмского, Поддорского и Марёвского муниципальных районов Новгородской области в северо-восточном направлении между кварталами 184, 171 Велильского участкового лесничества Марёвского лесничества и кварталом 170 Бушевского участкового лесничества Поддорского лесничества;

от точки 1421 - в северном направлении между кварталами 171, 155, 140, 127, 113 Велильского участкового лесничества Марёвского лесничества и кварталами 170, 155, 145, 133, 118 Бушевского участкового лесничества Поддорского лесничества;

от точки 1423 - в северо-восточном направлении между кварталом 113 Велильского участкового лесничества Марёвского лесничества и кварталами 118, 101 Бушевского участкового лесничества Поддорского лесничества;

от точки 1424 - в северном направлении между кварталами 113, 100, 89, 79, 71 Велильского участкового лесничества Марёвского лесничества и кварталами 101, 86, 74, 59 Бушевского участкового лесничества Поддорского лесничества;

от точки 1427 - в северо-западном направлении между кварталами 71, 63, 53 Велильского участкового лесничества Марёвского лесничества и кварталами 59, 44 Бушевского участкового лесничества Поддорского лесничества;

от точки 1428 - в северо-восточном направлении между кварталами 53, 43, 37, 24, 19 Велильского участкового лесничества Марёвского лесничества и кварталами 128, 122, 116, 105 Дороганского участкового лесничества Поддорского лесничества;

от точки 1430 (узловой (69)) - от стыка границ Поддорского, Старорусского и Марёвского муниципальных районов Новгородской области в северном направлении между кварталами 13, 9 Велильского участкового лесничества Марёвского лесничества и кварталом 52 Шубинского участкового лесничества Старорусского лесничества;

от точки 1432 - в северо-западном направлении между кварталами 9, 5 Велильского участкового лесничества Марёвского лесничества и кварталами 52, 49 Шубинского участкового лесничества Старорусского лесничества;

от точки 1438 - в северо-восточном направлении между кварталами 5, 6, 3 Велильского участкового лесничества Марёвского лесничества и кварталами 49, 50 Шубинского участкового лесничества Старорусского лесничества;

от точки 1441 - в северном направлении между кварталами 3, 1 Велильского участкового лесничества Марёвского лесничества и кварталами 50, 229 Шубинского участкового лесничества Старорусского лесничества;

от точки 1443 - в восточном направлении между кварталами 1, 2 Велильского участкового лесничества, кварталом 46 Марёвского участкового лесничества Марёвского лесничества и кварталами 229, 230, 231 Шубинского участкового лесничества Старорусского лесничества;

от точки 1447 - в северном направлении между кварталом 242 Марёвского участкового лесничества Марёвского лесничества и кварталами 231, 100, 91 Шубинского участкового лесничества Старорусского лесничества;

от точки 1456 - в северо-восточном направлении между кварталами 239, 236, 235, 234 Марёвского участкового лесничества Марёвского лесничества и кварталами 91, 85, 209, 198 Шубинского участкового лесничества Старорусского лесничества;

от точки 1476 - в юго-восточном направлении между кварталами 234, 235, 237 Марёвского участкового лесничества Марёвского лесничества и кварталами 198, 210, 217 Шубинского участкового лесничества Старорусского лесничества;

от точки 1490 - в восточном направлении между кварталами 6, 7, 8, 9, 10 Марёвского участкового лесничества Марёвского лесничества и кварталами 217, 218, 219, 220, 221, 222, 223 Шубинского участкового лесничества Старорусского лесничества;

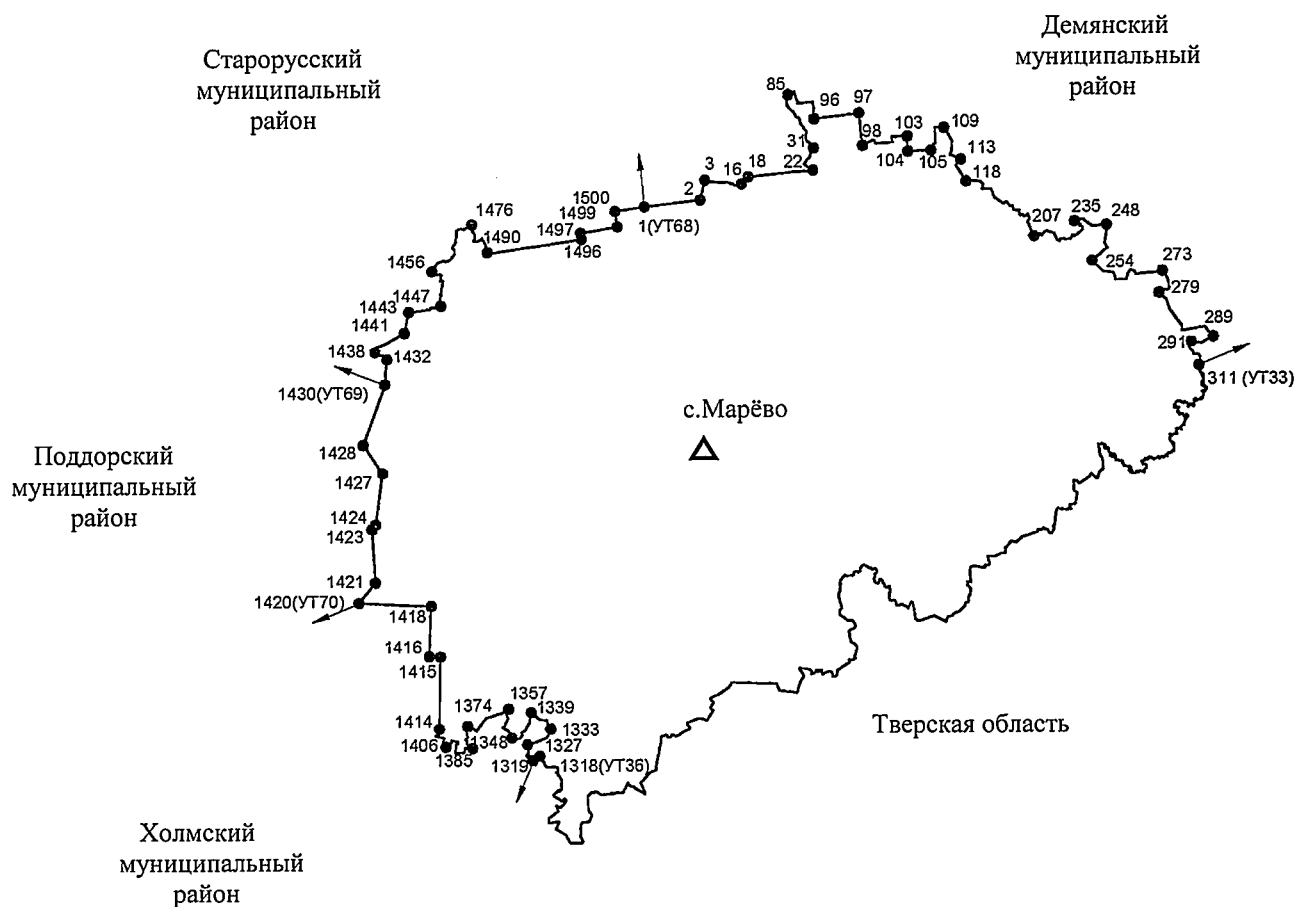
от точки 1496 - в северном направлении между кварталом 11 Марёвского участкового лесничества Марёвского лесничества и кварталом 223 Шубинского участкового лесничества Старорусского лесничества;

от точки 1497 - в восточном направлении между кварталами 11, 12 Марёвского участкового лесничества Марёвского лесничества и кварталами 215, 216 Шубинского участкового лесничества Старорусского лесничества;

от точки 1499 - в северном направлении между кварталом 1 Марёвского участкового лесничества Марёвского лесничества и кварталом 216 Шубинского участкового лесничества Старорусского лесничества;

от точки 1500 до точки 1 - в восточном направлении между кварталами 1, 2 Марёвского участкового лесничества Марёвского лесничества и кварталом 208 Шубинского участкового лесничества Старорусского лесничества.

Карта (схема) границ  
муниципального образования Марёвского муниципального района  
Новгородской области



Условные обозначения:

————— - граница муниципального образования

1• - точка границы муниципального образования и ее номер»;

5) в приложении к областному закону «О наделении сельских районов и города Великий Новгород статусом муниципальных районов и городского округа Новгородской области и утверждении границ их территорий» подраздел «Описание административно-территориальной границы Новгородского района Новгородской области» изложить в следующей редакции:

«Описание

границ муниципального образования

Новгородского муниципального района Новгородской области

Граница муниципального образования Новгородского муниципально-го района проходит:

от точки 1 - по границе Новгородской и Ленинградской областей, до точки 216 (узловой (5) - стыка границ Новгородского и Чудовского муниципальных районов Новгородской области и Ленинградской области;

от точки 216 (узловой (5) - в юго-восточном направлении между кварталами 107, 130, 153, 158 Спасско-Полистского участкового лесничества Чудовского лесничества и кварталами 54, 66, 77, 92 Советского участкового лесничества Новгородского лесничества;

от точки 228 - в восточном направлении между кварталами 158, 159 Спасско-Полистского участкового лесничества Чудовского лесничества и кварталами 101, 102, 103 Советского участкового лесничества Новгородского лесничества;

от точки 242 - в южном направлении между кварталами 314, 315, 316, 280 Спасско-Полистского участкового лесничества Чудовского лесничества и кварталами 103, 115, 121, 130, 139, 149 Советского участкового лесничества Новгородского лесничества;

от точки 272 - в юго-восточном направлении между кварталами 280, 281, 282, 283, 284, 285, 286, 287, 288, 289 Спасско-Полистского участкового лесничества Чудовского лесничества и кварталами 1, 2, 3, 4, 5, 6, 7, 8, 9, 10, 11 Мяноборского участкового лесничества Новгородского лесничества, пересекает автомобильную дорогу Москва - Санкт-Петербург;

от точки 311 - в восточном и юго-восточном направлении между кварталами 323, 290, 291, 292, 278, 279, 340 Спасско-Полистского участкового лесничества Чудовского лесничества и кварталами 12, 13, 14, 15, 27, 28, 340 Мяноборского участкового лесничества Новгородского лесничества, по границе земель СПК «Красный Ударник»;

от точки 352 - в северном направлении по руслу реки Волхов;

от точки 361 - в юго-восточном направлении между кварталами 150, 114, 151, 120, 121, 122, 123, 124 Селищенского участкового лесничества Чудовского лесничества и кварталами 193, 194, 147, 148, 149, 150, 151 Волховского участкового лесничества Новгородского лесничества;

от точки 401 - на юго-восток между кварталами 124, 125, 126, 127, 128, 129, 130, 131, 132 Грядского участкового лесничества Маловишерского лесничества и кварталами 111, 112, 113, 114, 115, 116, 117, 202, 203 Вишерского участкового лесничества Новгородского лесничества;

от точки 406 (узловой (54)) - от стыка границ Новгородского, Чудовского, Маловишерского муниципальных районов Новгородской области идет на юго-восток между кварталами 124, 125, 126, 127, 128, 129, 130, 131, 132 Грядского участкового лесничества Маловишерского лесничества и кварталами 111, 112, 113, 114, 115, 116, 117, 202, 203 Вишерского участкового лесничества Новгородского лесничества;

от точки 410 - на юго-запад между кварталом 110 Маловишерского участкового лесничества Маловишерского лесничества и кварталом 203 Вишерского участкового лесничества Новгородского лесничества;

от точки 411 - на юго-восток между кварталом 110 Маловишерского участкового лесничества Маловишерского лесничества и кварталом 122 Вишерского участкового лесничества Новгородского лесничества, пересекает р. Вишера, далее между кварталом 110 Маловишерского участкового лесничества Маловишерского лесничества и кварталом 128 Вишерского участкового лесничества Новгородского лесничества;

от точки 414 - на юго-запад между кварталами 118, 130, 142, 153, 164 Маловишерского участкового лесничества Маловишерского лесничества, кварталами 10, 26, 35, 44 Парневского участкового лесничества Маловишерского лесничества и кварталами 128, 135, 143, 151, 160, 170, 175 Вишерского участкового лесничества Новгородского лесничества;

от точки 434 - на юг между кварталами 44, 49, 60, 72, 88, 105, 126, 148 Парневского участкового лесничества Маловишерского лесничества и кварталами 182, 194, 8, 17, 25, 33 Вишерского участкового лесничества Новгородского лесничества;

от точки 445 - на восток между кварталами 148, 149, 127, 128, 129, 130, 111, 131 Парневского участкового лесничества Маловишерского лесничества и кварталом 172 Мстинского участкового лесничества Новгородского лесничества, далее граница меняет направление на северное и идет между кварталами 95, 270 Парневского участкового лесничества Маловишерского лесничества и кварталом 178 Мстинского участкового лесничества Новгородского лесничества;

от точки 510 - на юг между кварталами 112, 132, 150 Парневского участкового лесничества Маловишерского лесничества и кварталом 178 Мстинского участкового лесничества Новгородского лесничества;

от точки 520 - в восточном направлении между кварталами 150, 133, 151 Парневского участкового лесничества Маловишерского лесничества и частью квартала 178 Мстинского участкового лесничества Новгородского лесничества;



от точки 525 - на юго-запад между кварталами 163, 183, 184, 188 Парневского участкового лесничества Маловишерского лесничества и кварталами 187, 188 Мстинского участкового лесничества Новгородского лесничества, далее в северо-западном направлении между кварталами 187, 186, 182 Парневского участкового лесничества Маловишерского лесничества и кварталами 186, 185 Мстинского участкового лесничества Новгородского лесничества;

от точки 606 - в юго-восточном направлении между кварталами 182, 186, 214, 224 Парневского участкового лесничества Маловишерского лесничества и кварталами 3, 9, 23, 43, 44, 56 и частью квартала 70 Мстинского участкового лесничества Новгородского лесничества;

от точки 618 (узловой (55)) - от стыка границ Новгородского, Крестецкого, Маловишерского муниципальных районов Новгородской области идет в юго-западном и юго-восточном направлениях между кварталами 1, 10, 23, 35 Усть-Волмского участкового лесничества Крестецкого лесничества и кварталами 70, 86, 111 Мстинского участкового лесничества Новгородского лесничества;

от точки 624 - в юго-западном направлении между кварталами 2, 1, 3, 6, 11, 10, 18, 17, 16, 15 Зайцевского участкового лесничества Крестецкого лесничества и кварталами 111, 126, 141, 154, 153, 152, 151, 150 Мстинского участкового лесничества Новгородского лесничества;

от точки 782 - в южном направлении между кварталами 15, 25, 37, 48, 56 Зайцевского участкового лесничества Крестецкого лесничества и кварталами 1, 4, 8, 15, 26 Пролетарского участкового лесничества Новгородского лесничества;

от точки 789 - в восточном и северо-восточном направлениях между кварталами 56, 57 Зайцевского участкового лесничества Крестецкого лесничества и кварталом 147 Пролетарского участкового лесничества Новгородского лесничества;

от точки 793 - в юго-западном направлении между кварталами 407, 416, 63, 62 Зайцевского участкового лесничества Крестецкого лесничества и кварталами 147, 148 Пролетарского участкового лесничества Новгородского лесничества;

от точки 858 - в юго-восточном направлении между кварталом 62 Зайцевского участкового лесничества Крестецкого лесничества и кварталом 148 Пролетарского участкового лесничества Новгородского лесничества;

от точки 859 - в северо-западном направлении между кварталом 62 Зайцевского участкового лесничества Крестецкого лесничества и кварталом 148 Пролетарского участкового лесничества Новгородского лесничества;

от точки 860 - в юго-западном направлении между кварталом 62 Зайцевского участкового лесничества Крестецкого лесничества и кварталом 148 Пролетарского участкового лесничества Новгородского лесничества;

от точки 861 - в юго-восточном направлении между кварталами 62, 68 Зайцевского участкового лесничества Крестецкого лесничества и кварталом 150 Пролетарского участкового лесничества Новгородского лесничества;

от точки 865 - в северо-западном направлении между кварталами 68, 67 Зайцевского участкового лесничества Крестецкого лесничества и кварталом 150 Пролетарского участкового лесничества Новгородского лесничества;

от точки 869 - в юго-восточном и южном направлениях между кварталами 67, 76, 426, 98, 105 Зайцевского участкового лесничества Крестецкого лесничества и кварталами 49, 59, 68, 156, 79, 91 Пролетарского участкового лесничества Новгородского лесничества;

от точки 885 - в западном направлении между кварталами 208, 207 Зайцевского участкового лесничества Крестецкого лесничества и кварталами 91, 90 Пролетарского участкового лесничества Новгородского лесничества;

от точки 887 - в южном и юго-восточном направлениях между кварталами 207, 210, 209, 213, 216 Зайцевского участкового лесничества Крестецкого лесничества и кварталами 177, 178, 105, 82 Пролетарского участкового лесничества Новгородского лесничества;

от точки 899 - в западном направлении между кварталами 216, 215 Зайцевского участкового лесничества Крестецкого лесничества и кварталами 182, 183 Пролетарского участкового лесничества Новгородского лесничества;

от точки 912 - в южном и юго-западном направлениях между кварталами 215, 218 Зайцевского участкового лесничества Крестецкого лесничества и кварталами 183, 186 Пролетарского участкового лесничества Новгородского лесничества;

от точки 914 - в юго-восточном направлении между кварталами 218, 225 Зайцевского участкового лесничества Крестецкого лесничества и кварталами 186, 190, 193 Пролетарского участкового лесничества Новгородского лесничества;

от точки 919 - в западном направлении между кварталами 233, 232, 231 Зайцевского участкового лесничества Крестецкого лесничества и кварталами 193, 192 Пролетарского участкового лесничества Новгородского лесничества;

от точки 928 - в южном направлении между кварталом 231, 500 Зайцевского участкового лесничества Крестецкого лесничества и кварталами 191, 195 Пролетарского участкового лесничества Новгородского лесничества;

от точки 935 - в юго-западном направлении между кварталами 500, 499 Зайцевского участкового лесничества Крестецкого лесничества и кварталами 195, 197, 196 Пролетарского участкового лесничества Новгородского лесничества;

от точки 1297 - в восточном и юго-восточном направлениях между кварталом 499 Зайцевского участкового лесничества Крестецкого лесничества и кварталами 198, 199 Пролетарского участкового лесничества Новгородского лесничества;

от точки 1302 - в южном направлении между кварталом 503 Зайцевского участкового лесничества Крестецкого лесничества и кварталами 199, 202 Пролетарского участкового лесничества Новгородского лесничества;

от точки 1305 - в западном направлении между кварталами 260, 259, 258 Зайцевского участкового лесничества Крестецкого лесничества и кварталами 202, 201 Пролетарского участкового лесничества Новгородского лесничества;

от точки 1311 - в юго-восточном направлении между кварталами 258, 269 Зайцевского участкового лесничества Крестецкого лесничества и кварталами 201, 204, 205 Пролетарского участкового лесничества Новгородского лесничества;

от точки 1317 - в западном и северо-западном направлениях между кварталами 270, 280, 279, 278 Зайцевского участкового лесничества Крестецкого лесничества и кварталами 205, 204, 127 Пролетарского участкового лесничества Новгородского лесничества;

от точки 1324 - в юго-западном направлении между кварталами 278, 289 Зайцевского участкового лесничества Крестецкого лесничества, землями фонда перераспределения Крестецкого муниципального района и кварталами 127, 203 Пролетарского участкового лесничества Новгородского лесничества, землями фонда перераспределения Новгородского района;

от точки 1590 (узловой (74)) - от стыка Крестецкого, Парфинского, Новгородского муниципальных районов Новгородской области идет в западном направлении по акватории озера Ильмень;

от точки 1597 (узловой (51)) - стыка границ Старорусского, Шимского, Новгородского муниципальных районов Новгородской области в северо-западном направлении между землями ГУП «Шелонь» Шимского муниципального района и границей бывшего совхоза «Ташкентский» Новгородского муниципального района;

от точки 1604 - на юго-запад между кварталами 45, 44 Шелонского участкового лесничества Шимского лесничества, землями ГУП «Шелонь» Шимского муниципального района и землями бывшего совхоза «Ташкентский» Новгородского муниципального района;

от точки 1617 - на северо-запад между землями ГУП «Шелонь» Шимского муниципального района, пересекает автомобильную дорогу Новгород - Шимск, кварталами 240, 97 Шимского участкового лесничества Шимского лесничества и границей бывшего совхоза «Ташкентский» Новгородского муниципального района;

от точки 1642 - в северо-восточном направлении между кварталом 92 Шимского участкового лесничества Шимского лесничества и границей бывшего совхоза «Ташкентский» Новгородского муниципального района;

от точки 1645 - в западном направлении между кварталами 92, 91, 90 Шимского участкового лесничества Шимского лесничества и кварталами 79, 78 Медведского участкового лесничества Новгородского лесничества;



от точки 1697 - в юго-восточном направлении между кварталом 7 Шимского участкового лесничества Шимского лесничества и кварталом 84 Ермолинского участкового лесничества Новгородского лесничества;

от точки 1698 - в северо-восточном и северном направлениях между кварталом 7 Шимского участкового лесничества Шимского лесничества и кварталом 80 Ермолинского участкового лесничества Новгородского лесничества;

от точки 1700 - в северо-западном и северном направлениях между кварталом 7 Шимского участкового лесничества Шимского лесничества и кварталами 80, 87 Ермолинского участкового лесничества Новгородского лесничества;

от точки 1708 - в западном и северо-западном направлениях между кварталами 7, 6, 5 Шимского участкового лесничества Шимского лесничества и кварталом 76 Ермолинского участкового лесничества Новгородского лесничества;

от точки 1722 (узловой (53)) - от стыка границ Шимского, Батецкого, Новгородского муниципальных районов Новгородской области идет в восточном и северо-восточном направлениях между кварталами 113, 103 Батецкого участкового лесничества Шимского лесничества и кварталами 76, 73, 72, 65 Ермолинского участкового лесничества и кварталом 82 Новгородского участкового лесничества Новгородского лесничества;

от точки 1744 - в северо-западном направлении между кварталом 103 Батецкого участкового лесничества Шимского лесничества и кварталом 82 Новгородского участкового лесничества Новгородского лесничества;

от точки 1747 - в северо-восточном направлении между кварталом 103 Батецкого участкового лесничества Шимского лесничества и кварталами 82, 83 Новгородского участкового лесничества Новгородского лесничества;

от точки 1752 - в юго-восточном направлении между кварталом 103 Батецкого участкового лесничества Шимского лесничества и кварталом 21 Новгородского участкового лесничества Новгородского лесничества;

от точки 1753 - в северо-восточном направлении между кварталами 103, 101 Батецкого участкового лесничества Шимского лесничества и кварталами 21, 19 Новгородского участкового лесничества Новгородского лесничества;

от точки 1754 - в северо-западном направлении между кварталом 101 Батецкого участкового лесничества Шимского лесничества и кварталом 19 Новгородского участкового лесничества Новгородского лесничества;

от точки 1755 - в северо-восточном и северном направлениях между кварталами 97, 95, 118 Батецкого участкового лесничества Шимского лесничества и кварталами 19, 12, 6, 2 Новгородского участкового лесничества Новгородского лесничества;

от точки 1757 - в восточном и северо-восточном направлениях между кварталами 118, 89, 90 Батецкого участкового лесничества Шимского лесничества и кварталами 2, 3 Новгородского участкового лесничества Новгородского лесничества;

от точки 1760 - в северном направлении между кварталом 90 Батецкого участкового лесничества Шимского лесничества и кварталом 1 Новгородского участкового лесничества Новгородского лесничества;

от точки 1761 - в юго-восточном направлении между кварталом 83 Батецкого участкового лесничества Шимского лесничества и кварталом 1 Новгородского участкового лесничества Новгородского лесничества;

от точки 1762 - в северном и северо-восточном направлениях между кварталами 83, 78, 74 Батецкого участкового лесничества Шимского лесничества, бывшими землями совхоза «Ермолинский» и кварталами 52, 46 Ермолинского участкового лесничества Новгородского лесничества;

от точки 1769 - в северо-западном направлении между кварталами 74, 159 Люболядского участкового лесничества Шимского лесничества и кварталом 39 Ермолинского участкового лесничества Новгородского лесничества;

от точки 1776 в северо-восточном направлении между кварталами 159, 122, 153, 154, 151 Люболядского участкового лесничества Шимского лесничества и кварталами 39, 37 Ермолинского участкового лесничества Новгородского лесничества;

от точки 1805 - в южном и юго-западном направлениях между кварталом 152 Люболядского участкового лесничества Шимского лесничества и кварталом 37 Ермолинского участкового лесничества Новгородского лесничества;

от точки 1811 - в северо-восточном направлении между кварталом 152 Люболядского участкового лесничества Шимского лесничества и кварталами 38, 34 Ермолинского участкового лесничества Новгородского лесничества;

от точки 1823 - в северном и северо-восточном направлениях между кварталами 152, 148 Люболядского участкового лесничества Шимского лесничества и кварталами 34, 32, 29 Ермолинского участкового лесничества Новгородского лесничества;

от точки 1849 - в северном направлении между кварталами 138, 132, 73 Люболядского участкового лесничества Шимского лесничества и кварталом 74 Татинского участкового лесничества Новгородского лесничества;

от точки 1850 - в северо-восточном направлении между кварталами 74, 60 Люболядского участкового лесничества Шимского лесничества и кварталами 73, 74, 49, 50, 42, 43 Татинского участкового лесничества Новгородского лесничества;

от точки 1855 - в северо-западном направлении между кварталом 60 Люболядского участкового лесничества Шимского лесничества и кварталами 37, 31 Татинского участкового лесничества Новгородского лесничества;

от точки 1856 - в северо-восточном направлении между кварталом 56 Люболядского участкового лесничества Шимского лесничества и кварталами 31, 25 Татинского участкового лесничества Новгородского лесничества;

от точки 1858 - в западном и юго-западном направлениях между кварталами 56, 55, 124 Люболядского участкового лесничества Шимского лесничества и кварталами 158, 159 Татинского участкового лесничества Новгородского лесничества;

от точки 1860 - в северо-западном направлении между кварталом 124 Люболядского участкового лесничества Шимского лесничества и кварталом 158 Татинского участкового лесничества Новгородского лесничества;

от точки 1861 - в северо-восточном направлении между кварталами 54, 50 Люболядского участкового лесничества Шимского лесничества и кварталом 158 Татинского участкового лесничества Новгородского лесничества;

от точки 1864 - в северо-западном направлении между кварталами 50, 49 Люболядского участкового лесничества Шимского лесничества и кварталом 158 Татинского участкового лесничества Новгородского лесничества;

от точки 1866 - в юго-западном направлении между кварталами 49, 53 Люболядского участкового лесничества Шимского лесничества и бывшими землями торфопредприятия «Тесово-2»;

от точки 1873 - в юго-восточном направлении между кварталом 53 Люболядского участкового лесничества Шимского лесничества и бывшими землями торфопредприятия «Тесово-2»;

от точки 1876 - в юго-западном направлении между кварталами 53, 58, 64 Люболядского участкового лесничества Шимского лесничества и бывшими землями торфопредприятия «Тесово-2»;

от точки 1894 - в северо-западном направлении между кварталами 63, 52 Люболядского участкового лесничества Шимского лесничества и бывшими землями торфопредприятия «Тесово-2»;

от точки 1898 - в северо-восточном направлении между бывшими землями торфопредприятия «Тесово-2» и кварталами 52, 48 Люболядского участкового лесничества Шимского лесничества;

от точки 1910 - в северо-западном направлении между бывшими землями торфопредприятия «Тесово-2» и кварталом 48 Люболядского участкового лесничества Шимского лесничества;

от точки 1914 - в северо-восточном направлении между бывшими землями торфопредприятия «Тесово-2» и кварталом 48 Люболядского лесничества Батецкого лесхоза, пересекает шоссе Вольная Горка - Село-Гора;

от точки 1916 - в западном и юго-западном направлениях на протяжении 0,8 км между бывшими землями торфопредприятия «Тесово-2» и кварталом 45 Люболядского участкового лесничества Шимского лесничества;

от точки 1922 - в северо-западном и северо-восточном направлениях между бывшими землями торфопредприятия «Тесово-2» и кварталом 45 Люболядского участкового лесничества Шимского лесничества;

от точки 1926 - в западном направлении между бывшими землями торфопредприятия «Тесово-2» и кварталом 45 Люболядского лесничества Батецкого лесхоза, пересекает автомобильную дорогу Кромы - Вольная Горка - Тесово-2;

от точки 1931 - в юго-западном направлении между бывшими землями торфопредприятия «Тесово-2» и кварталом 45 Люболядского участкового лесничества Шимского лесничества;

от точки 1960 - в северо-западном направлении между бывшими землями торфопредприятия «Тесово-2» и автомобильной дорогой Вольная Горка - Велегощи - Вольные кусони;

от точки 1964 - в северо-западном направлении между бывшими землями торфопредприятия «Тесово-2» и кварталом 36 Люболядского участкового лесничества Шимского лесничества;

от точки 1972 - в северо-восточном направлении между бывшими землями торфопредприятия «Тесово-2» и кварталом 29 Люболядского участкового лесничества Шимского лесничества;

от точки 1978 - в северном и северо-западном направлениях между бывшими землями торфопредприятия «Тесово-2» и кварталом 24 Люболядского участкового лесничества Шимского лесничества;

от точки 1986 - в юго-западном направлении между бывшими землями торфопредприятия «Тесово-2» и кварталами 24, 22 Люболядского участкового лесничества Шимского лесничества;

от точки 1989 - по прямой в северо-западном направлении между бывшими землями торфопредприятия «Тесово-2» и кварталом 22 Люболядского участкового лесничества Шимского лесничества;

от точки 1993 - в северо-восточном направлении между бывшими землями торфопредприятия «Тесово-2» и кварталом 18 Люболядского участкового лесничества Шимского лесничества;

от точки 1995 - в северо-западном направлении между бывшими землями торфопредприятия «Тесово-2» и кварталом 18 Люболядского участкового лесничества Шимского лесничества;

от точки 1999 - в северо-восточном направлении между бывшими землями торфопредприятия «Тесово-2» и кварталами 18, 17 Люболядского участкового лесничества Шимского лесничества;

от точки 2002 - в северо-западном направлении между бывшими землями торфопредприятия «Тесово-1» и кварталом 17 Люболядского участкового лесничества Шимского лесничества;

от точки 2003 - в северном направлении между бывшими землями торфопредприятия «Тесово-1» и кварталами 15, 14, 11, 7 Люболядского участкового лесничества Шимского лесничества;

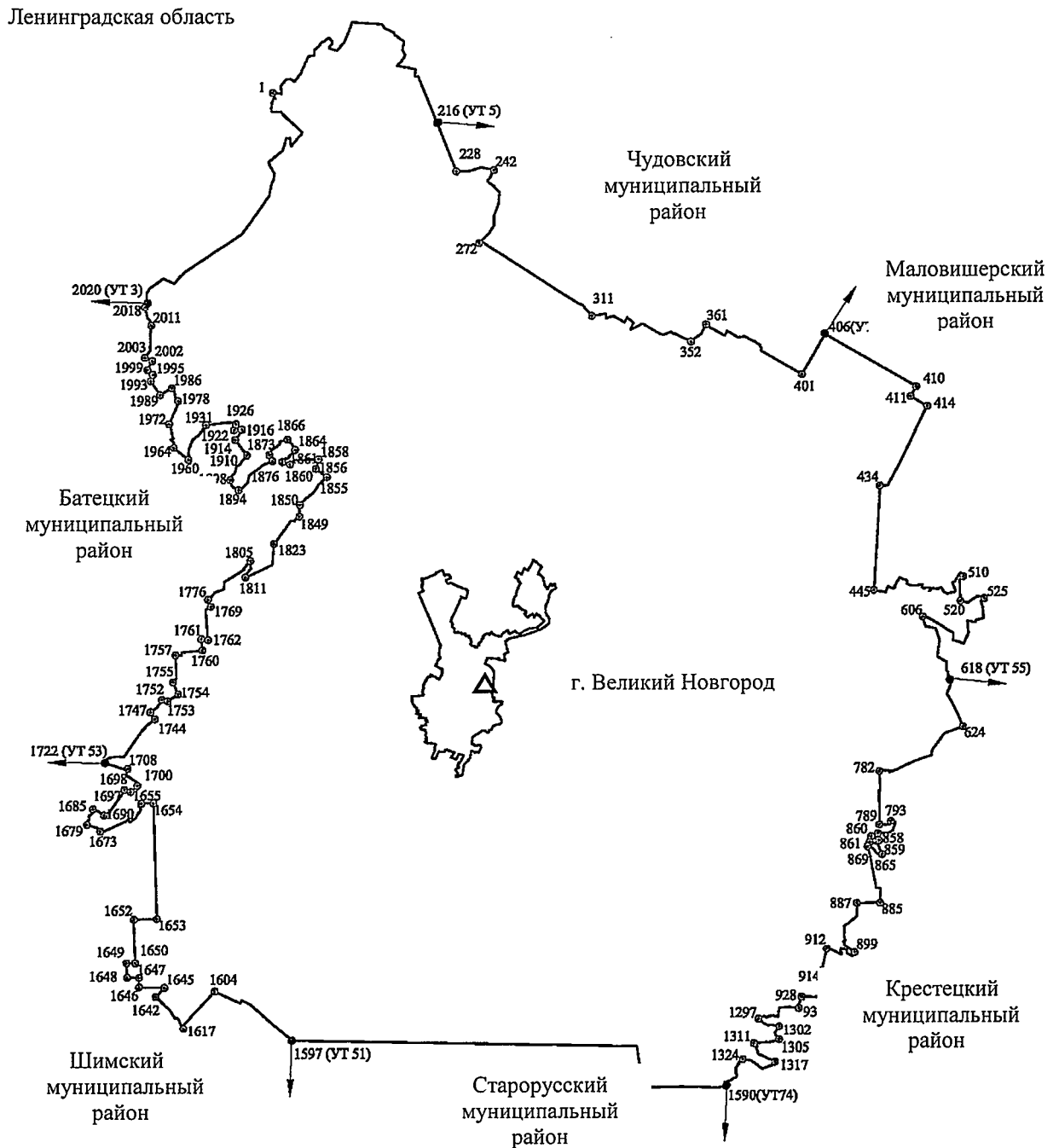
от точки 2011 - в северо-западном направлении между бывшими землями торфопредприятия «Тесово-1» и кварталами 7, 5 Люболядского участкового лесничества Шимского лесничества;



от точки 2018 - в западном направлении между бывшими землями торфопредприятия «Тесово-1» и кварталом 5 Люболядского участкового лесничества Шимского лесничества;

от точки 2020 (узловой (3) - стыка границ Батецкого и Новгородского муниципальных районов Новгородской области и Ленинградской области до точки 1 - по границе Новгородской и Ленинградской областей.

### Карта (схема) границ муниципального образования Новгородского муниципального района Новгородской области



Условные обозначения:

— - граница муниципального образования

1. - точка границы муниципального образования и ее номер»;

б) в приложении к областному закону «О наделении сельских районов и города Великий Новгород статусом муниципальных районов и городского округа Новгородской области и утверждении границ их территорий» подраздел «Описание внутренней границы Новгородского района» изложить в следующей редакции:

«Описание

внутренней границы муниципального образования  
Новгородского муниципального района Новгородской области

Внутренняя граница муниципального образования Новгородского муниципального района проходит:

от точки 2153 - в северо-восточном направлении 5347 метров по границе кварталов 121, 119, 120 Новгородского лесничества Новгородского лесхоза;

от точки 2182 - в восточном направлении 1261 метр, огибая производственную площадку ОАО «Акрон»;

от точки 2188 - в южном направлении 1225 метров по границе сельскохозяйственных угодий, пересекая железнодорожные пути подъезда к ОАО «Акрон»;

от точки 2197 - в южном направлении 2384 метра по границе сельскохозяйственных угодий до пересечения с безымянным ручьем;

от точки 2201 - в юго-восточном направлении 2842 метра по руслу безымянного ручья, пересекая полосу отвода железной дороги Великий Новгород - Чудово, до русла реки Стипенки;

от точки 2255 - в юго-восточном направлении 2027 метров по руслу реки Стипенка, пересекая автомобильную дорогу Москва - Санкт-Петербург, по берегу реки Стипенка до соединения реки Стипенка с рекой Питьба;

от точки 2329 - в северо-восточном направлении 1593 метра по берегу реки Питьба;

от точки 2382 - в восточном направлении 1391 метр, пересекая реку Питьба;

от точки 2394 - в восточном направлении 515 метров по границе выработанного карьера;

от точки 2399 - в восточном направлении 990 метров до оси полевой дороги;

от точки 2406 - в восточном направлении 930 метров по оси полевой дороги, границе контуров сельскохозяйственных угодий до ручья Вольтевский;

от точки 2418 - в восточном направлении 2802 метра, пересекая ручей Вольтевский по границе контуров сельскохозяйственных угодий, граничащих с деревней Стрелка;

- от точки 2435 - в северо-западном направлении 2463 метра по границе контуров сельскохозяйственных угодий, граничащих с деревней Стрелка;
- от точки 2453 - в северном направлении 442 метра до полосы отвода автомобильной дороги Драгунское шоссе;
- от точки 2459 - в северном направлении 353 метра по полосе отвода автомобильной дороги Драгунское шоссе пересекая ее;
- от точки 2464 - в северном направлении 1721 метр по оси полевой дороги, по границе контуров сельскохозяйственных угодий;
- от точки 2479 - в северном направлении 5824 метра по границе контуров сельскохозяйственных угодий;
- от точки 2499 - в юго-восточном направлении 3499 метров по границе контуров сельскохозяйственных угодий, пересекая автомобильную дорогу Драгунское шоссе;
- от точки 2513 - в северном направлении 1528 метров по полосе отвода автомобильной дороги Драгунское шоссе, по контурам сельскохозяйственных угодий до русла реки Волхов;
- от точки 2529 - в южном направлении 8290 метров по руслу реки Волхов;
- от точки 2571 - в южном направлении 6767 метров по контурам сельскохозяйственных угодий до полосы отвода автомобильной дороги Великий Новгород - Хутынь;
- от точки 2628 - в южном направлении 2497 метров по границе контуров сельскохозяйственных угодий, промышленной зоны до русла реки Малый Волховец;
- от точки 2672 - в южном направлении 5556 метров по руслу реки Лешня до русла реки Волхов;
- от точки 2711 - в южном направлении 817 метров по руслу реки Волхов до берега реки Волхов;
- от точки 2714 - в южном направлении 2175 метров от берега реки Волхов, пересекая Сиверсов канал до русла реки Волхов;
- от точки 2742 - в южном направлении 2526 метров по руслу реки Волхов;
- от точки 2750 - в северном направлении 1880 метров от берега реки Волхов по границе сельскохозяйственных угодий, пересекая автомобильную дорогу Юрьевский монастырь - Великий Новгород - Сергово - Борки;
- от точки 2793 - в северо-западном направлении 2758 метров по границе урочища Ушково;
- от точки 2811 - в северо-западном направлении 1643 метра по границе Юрьевского пруда;

от точки 2815 - в западном направлении 1529 метров, пересекая автомобильную дорогу Великий Новгород - Сергово - Борки по границе массива, предусмотренного для застройки жилыми домами;

от точки 2827 - в северном направлении 1296 метров по границе контуров сельскохозяйственных угодий до мелиоративной канавы;

от точки 2842 - в западном направлении 1053 метра по оси мелиоративной канавы до русла реки Веряжка;

от точки 2855 - в северном направлении 1286 метров по руслу реки Веряжка, пересекая автомобильную дорогу Новгород - Псков;

от точки 2880 - в северном направлении 1292 метра по границе садоводческого товарищества «Заверяжье» и контуров сельскохозяйственных угодий;

от точки 2899 - в северном направлении 3238 метров по руслу реки Веряжка, пересекая автомобильную дорогу Великий Новгород - Нехино;

от точки 2970 - в северном направлении 2323 метра по границе промышленной зоны деревни Новая Мельница и контуров сельскохозяйственных угодий;

от точки 2996 - в северном направлении 2700 метров по руслу реки Веряжка, пересекая железную дорогу Великий Новгород-Луга;

от точки 3116 - в северном направлении 2758 метров по контурам сельскохозяйственных угодий и контурам промышленной зоны поселка Григорово;

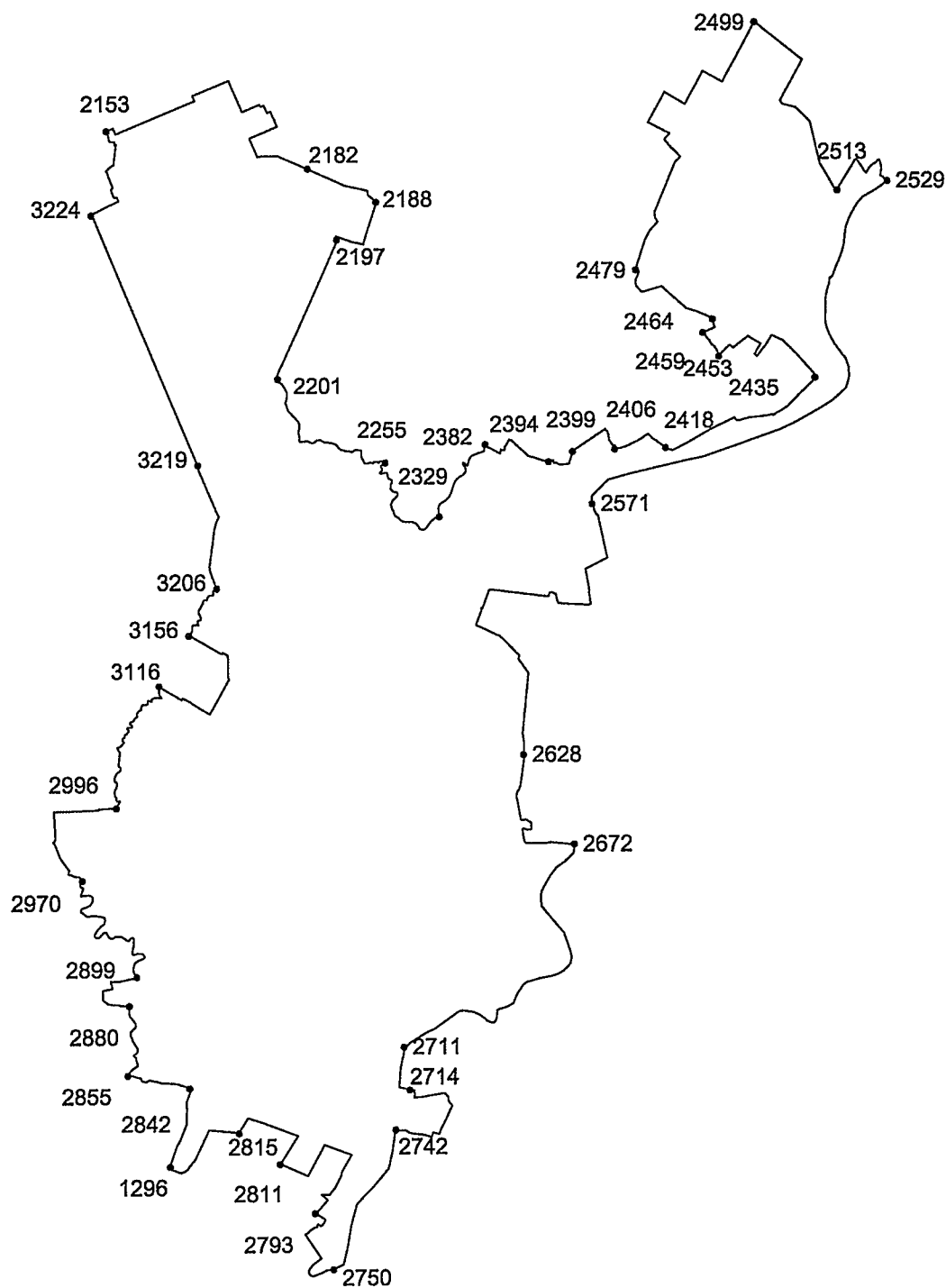
от точки 3156 - в северном направлении 968 метров по руслу реки Веряжка;

от точки 3206 - в северном направлении 2040 метров до полосы отвода железной дороги Великий Новгород - Санкт-Петербург;

от точки 3219 - в северном направлении 4342 метра по западной границе железной дороги Великий Новгород - Санкт-Петербург, по границе лесных кварталов 196, 194 Новгородского лесничества Новгородского лесхоза;

от точки 3224 до точки 2153 - в северном направлении 1817 метров, пересекая железную дорогу Великий Новгород - Санкт-Петербург по границе контуров сельскохозяйственных угодий, лесных кварталов 122, 121 Новгородского лесничества Новгородского лесхоза.

Карта (схема)  
внутренней границы муниципального образования  
Новгородского муниципального района  
Новгородской области



Условные обозначения:

————— - граница муниципального образования

<sup>1</sup>• - точка границы муниципального образования и ее номер»;

7) в приложении к областному закону «О наделении сельских районов и города Великий Новгород статусом муниципальных районов и городского округа Новгородской области и утверждении границ их территорий» подраздел «Описание административно-территориальной границы г.Великий Новгород» изложить в следующей редакции:

«Описание  
границ муниципального образования  
городского округа Великий Новгород Новгородской области

Граница муниципального образования городского округа город Великий Новгород проходит:

от точки 1 - в северо-восточном направлении 5347 метров по границе кварталов 121, 119, 120 Новгородского лесничества Новгородского лесхоза;

от точки 30 - в восточном направлении 1261 метр, огибая производственную площадку ОАО «Акрон»;

от точки 36 - в южном направлении 1225 метров по границе сельскохозяйственных угодий, пересекая железнодорожные пути подъезда к ОАО «Акрон»;

от точки 45 - в южном направлении 2384 метра по границе сельскохозяйственных угодий до пересечения с безымянным ручьем;

от точки 49 - в юго-восточном направлении 2842 метра по руслу безымянного ручья, пересекая полосу отвода железной дороги Великий Новгород - Чудово, до русла реки Стипенки;

от точки 103 - в юго-восточном направлении 2027 метров по руслу реки Стипенка, пересекая автомобильную дорогу Москва - Санкт-Петербург, по берегу реки Стипенка до соединения реки Стипенка с рекой Питьба;

от точки 176 - в северо-восточном направлении 1593 метра по берегу реки Питьба;

от точки 229 - в восточном направлении 1391 метр, пересекая реку Питьба;

от точки 240 - в восточном направлении 515 метров по границе выработанного карьера;

от точки 246 - в восточном направлении 990 метров до оси полевой дороги;

от точки 253 - в восточном направлении 930 метров по оси полевой дороги, границе контуров сельскохозяйственных угодий до ручья Вольтевский;

от точки 265 - в восточном направлении 2802 метра, пересекая ручей Вольтевский по границе контуров сельскохозяйственных угодий граничащих с деревней Стрелка;

- от точки 282 - в северо-западном направлении 2463 метра по границе контуров сельскохозяйственных угодий, граничащих с деревней Стрелка;
- от точки 300 - в северном направлении 442 метра до полосы отвода автомобильной дороги Драгунское шоссе;
- от точки 306 - в северном направлении 353 метра по полосе отвода автомобильной дороги Драгунское шоссе пересекая ее;
- от точки 311 - в северном направлении 1721 метр по оси полевой дороги, по границе контуров сельскохозяйственных угодий;
- от точки 326 - в северном направлении 5824 метра по границе контуров сельскохозяйственных угодий;
- от точки 346 - в юго-восточном направлении 3499 метров по границе контуров сельскохозяйственных угодий, пересекая автомобильную дорогу Драгунское шоссе;
- от точки 360 - в северном направлении 1528 метров по полосе отвода автомобильной дороги Драгунское шоссе, по контурам сельскохозяйственных угодий до русла реки Волхов;
- от точки 376 - в южном направлении 8290 метров по руслу реки Волхов;
- от точки 418 - в южном направлении 6767 метров по контурам сельскохозяйственных угодий до полосы отвода автомобильной дороги Великий Новгород - Хутынь;
- от точки 475 - в южном направлении 2497 метров по границе контуров сельскохозяйственных угодий, промышленной зоны до русла реки Малый Волховец;
- от точки 519 - в южном направлении 5556 метров по руслу реки Лешовня до русла реки Волхов;
- от точки 558 - в южном направлении 817 метров по руслу реки Волхов до берега реки Волхов;
- от точки 561 - в южном направлении 2175 метров от берега реки Волхов, пересекая Сиверсов канал до русла реки Волхов;
- от точки 589 - в южном направлении 2526 метров по руслу реки Волхов;
- от точки 597 - в северном направлении 1880 метров от берега реки Волхов по границе сельскохозяйственных угодий пересекая автомобильную дорогу Юрьевский монастырь - Великий Новгород - Сергово - Борки;
- от точки 641 - в северо-западном направлении 2758 метров по границе урочища Ушково;
- от точки 659 - в северо-западном направлении 1643 метра по границе Юрьевского пруда;

от точки 663 - в западном направлении 1529 метров, пересекая автомобильную дорогу Великий Новгород - Сергово - Борки по границе массива, предусмотренного для застройки жилыми домами;

от точки 675 - в северном направлении 1296 метров по границе контуров сельскохозяйственных угодий до мелиоративной канавы;

от точки 690 - в западном направлении 1053 метра по оси мелиоративной канавы до русла реки Веряжка;

от точки 703 - в северном направлении 1286 метров по руслу реки Веряжка пересекая автомобильную дорогу Новгород - Псков;

от точки 729 - в северном направлении 1292 метра по границе садоводческого товарищества «Заверяжье» и контуров сельскохозяйственных угодий;

от точки 748 - в северном направлении 3238 метров по руслу реки Веряжка, пересекая автомобильную дорогу Великий Новгород - Нехино;

от точки 819 - в северном направлении 2323 метра по границе промышленной зоны деревни Новая Мельница и контуров сельскохозяйственных угодий;

от точки 845 - в северном направлении 2700 метров по руслу реки Веряжка пересекая железную дорогу Великий Новгород - Луга;

от точки 965 - в северном направлении 2758 метров по контурам сельскохозяйственных угодий и контурам промышленной зоны поселка Григорово;

от точки 1005 - в северном направлении 968 метров по руслу реки Веряжка;

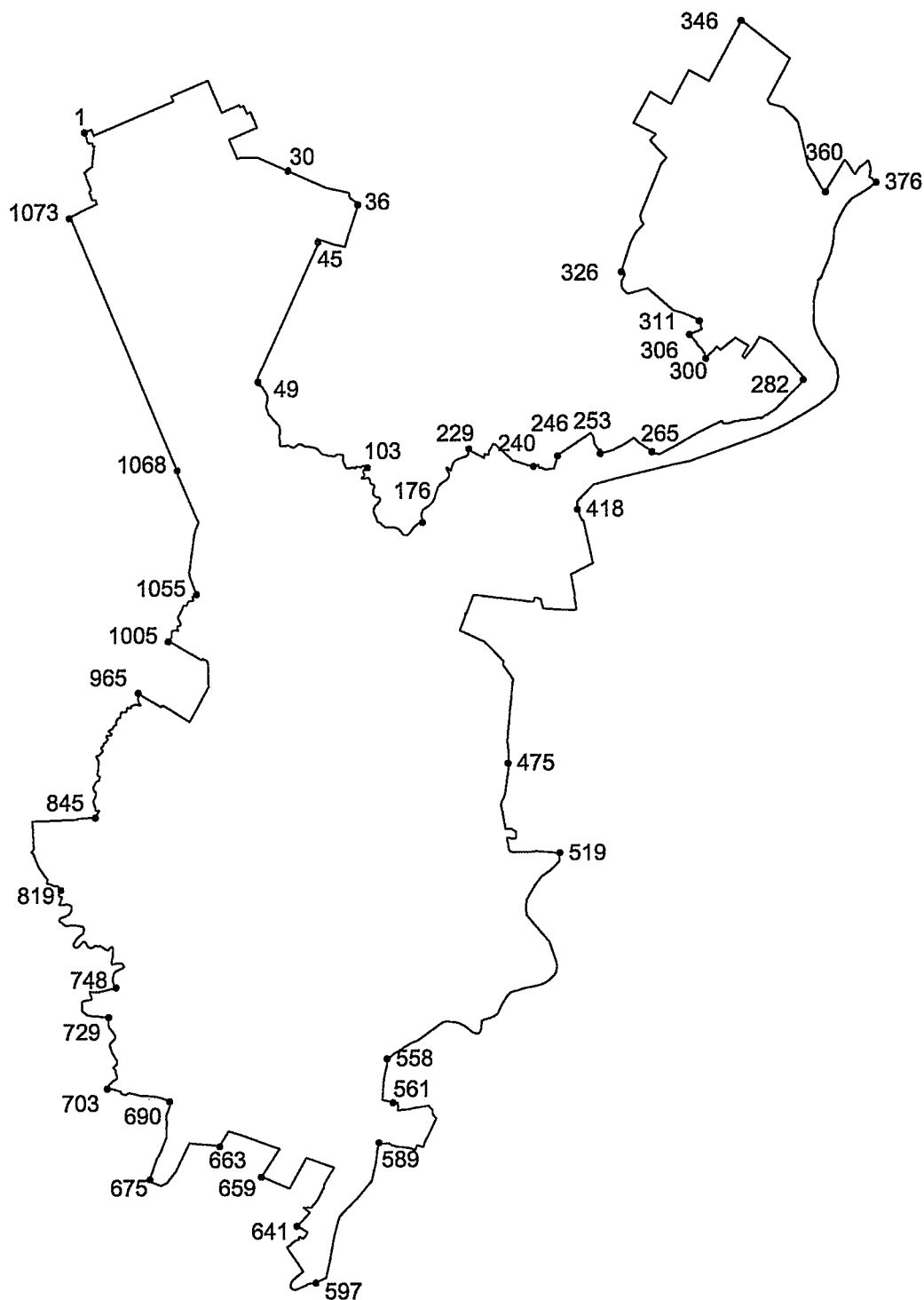
от точки 1055 - в северном направлении 2040 метров до полосы отвода железной дороги Великий Новгород - Санкт-Петербург;

от точки 1068 - в северном направлении 4342 метра по западной границе железной дороги Великий Новгород - Санкт-Петербург, по границе лесных кварталов 196, 194 Новгородского лесничества Новгородского лесхоза;

от точки 1073 до точки 1 - в северном направлении 1817 метров, пересекая железную дорогу Великий Новгород - Санкт-Петербург по границе контуров сельскохозяйственных угодий, лесных кварталов 122, 121 Новгородского лесничества Новгородского лесхоза.



Карта (схема) границ  
муниципального образования городского округа Великий Новгород  
Новгородской области



Условные обозначения:

————— - граница муниципального образования

<sup>1</sup>• - точка границы муниципального образования и ее номер».

## Статья 2

Внести в областной закон от 22.12.2004 № 371-ОЗ «Об установлении границ муниципальных образований, входящих в состав территории Валдайского муниципального района, наделении их статусом городских и сельских поселений, определении административных центров и перечня населенных пунктов, входящих в состав территорий поселений» (газета «Новгородские ведомости» от 12.01.2005, 23.03.2005, 15.06.2005, 16.05.2006, 07.04.2009, 09.12.2009, 05.04.2010, 07.03.2013) следующие изменения:

1) статью 1 изложить в следующей редакции:

«Статья 1

Установить границы территорий муниципальных образований, входящих в состав территории Валдайского муниципального района, согласно геодезическим данным и сведениям, внесенным в Единый государственный реестр недвижимости, картам (схемам) и описанию границ муниципальных образований (приложения 1-8, 10).

Геодезические данные и сведения, содержащиеся в Едином государственном реестре недвижимости, являются приоритетными и применяются для установления прохождения границ территорий муниципальных образований на местности, а также при рассмотрении вопросов градостроительства и землеустройства.»;

2) приложения 1-8 изложить в следующей редакции:

«Приложение 1

### Описание границ муниципального образования Валдайского городского поселения Валдайского района

Граница муниципального образования Валдайского городского поселения проходит:

от точки 1 - от места пересечения полосы отвода железной дороги Валдай - Крестцы с кварталом 72 и далее по границе лесных кварталов 72, 73 Валдайского участкового лесничества Национального парка «Валдайский»;

от точки 22 - по границе земель бывшего подсобного хозяйства ДСУ-4;

от точки 31 - по берегу озера Валдайское;

от точки 115 - по границе земель аграрного техникума «Валдайский»;

от точки 187 - по берегу озера Валдайское;

от точки 619 - по оси автомобильной дороги Устюжна - Валдай - Иверский монастырь;

от точки 631 - по оси автомобильной дороги Устюжна - Валдай, пересекая железную дорогу Москва - Псков, до оси автомобильной дороги Москва - Санкт-Петербург;

от точки 637 - по оси автомобильной дороги Москва - Санкт-Петербург до места пересечения с ручьем Бурлицкий;

от точки 638 - по руслу ручья Бурлицкий до магистрального газопровода Серпухов - Ленинград;

от точки 648 - по границе полосы отвода магистрального газопровода Серпухов - Ленинград;

от точки 675 - по границе полосы отвода магистрального газопровода Белоусово - Ленинград;

от точки 725 - по границе земель бывшего кооператива «Новгород-рыбхоз» до линии электропередачи;

от точки 745 - по границе лесных кварталов 14, 13, 3 Борского участкового лесничества Национального парка «Валдайский» до полосы отвода железной дороги Москва - Псков;

от точки 774 - пересекая железную дорогу Москва - Псков до квартала 80 Валдайского участкового лесничества Национального парка «Валдайский»;

от точки 777 - по границе лесного квартала 80 Валдайского участкового лесничества Национального парка «Валдайский»;

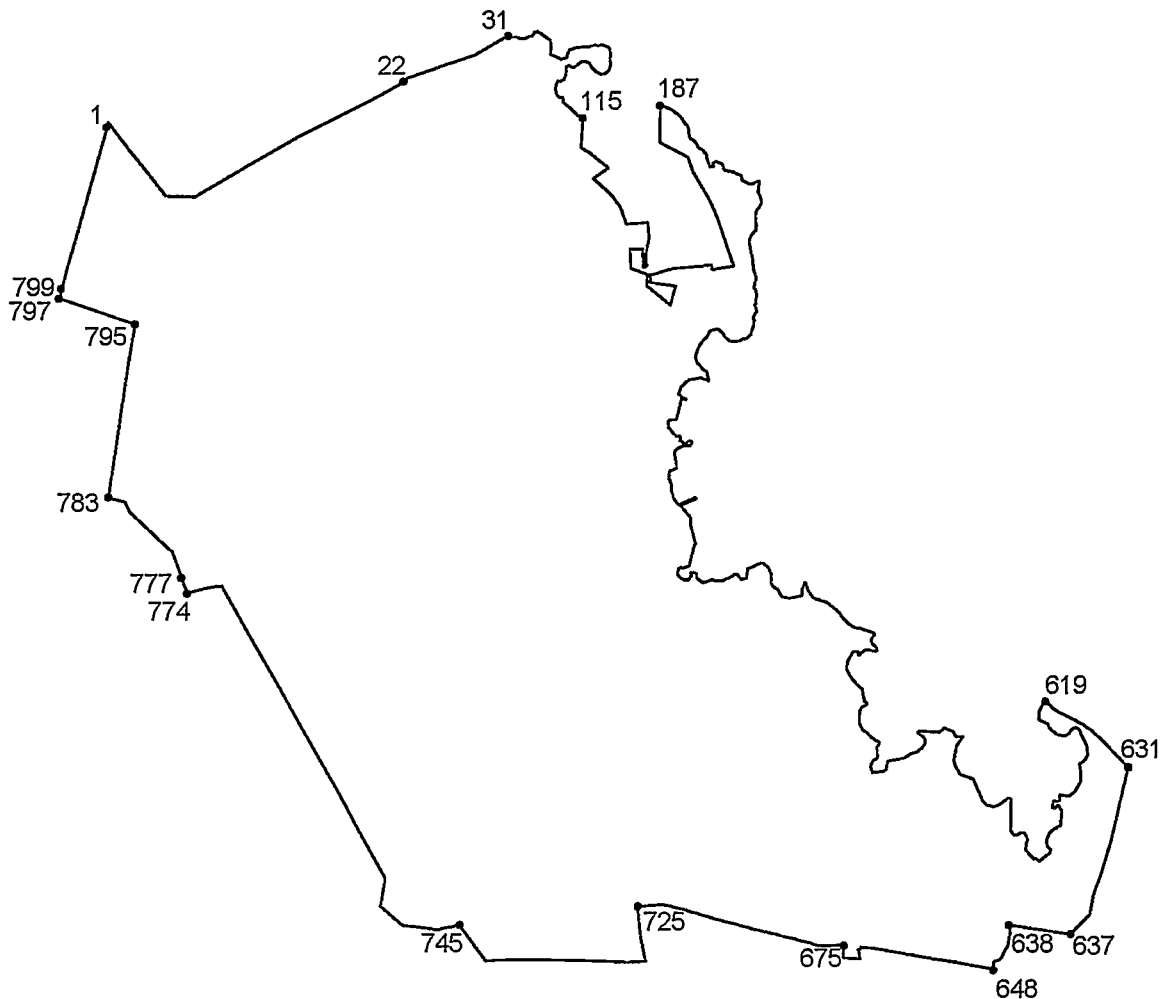
от точки 783 - по границе земель бывшего совхоза «Валдайский» до автомобильной дороги Москва - Санкт-Петербург;

от точки 795 - по границе полосы отвода автомобильной дороги Москва - Санкт-Петербург;

от точки 797 - пересекая железную дорогу Москва - Псков до лесного квартала 72 Валдайского участкового лесничества Национального парка «Валдайский»;

от точки 799 до точки 1 - по границе лесного квартала 72 Валдайского участкового лесничества Национального парка «Валдайский» до оси железной дороги Валдай - Крестцы.

Карта (схема) границ  
муниципального образования Валдайского городского поселения  
Валдайского района



Условные обозначения:

————— - граница поселения

<sup>1</sup>• - точка границы поселения и ее номер

Приложение 2

Описание  
границ муниципального образования  
Едровского сельского поселения Валдайского района

Граница муниципального образования Едровского сельского поселения проходит:

от точки 1 - по административно-территориальной границе Тверской области;

от точки 170 - по административно-территориальной границе Демянского муниципального района;

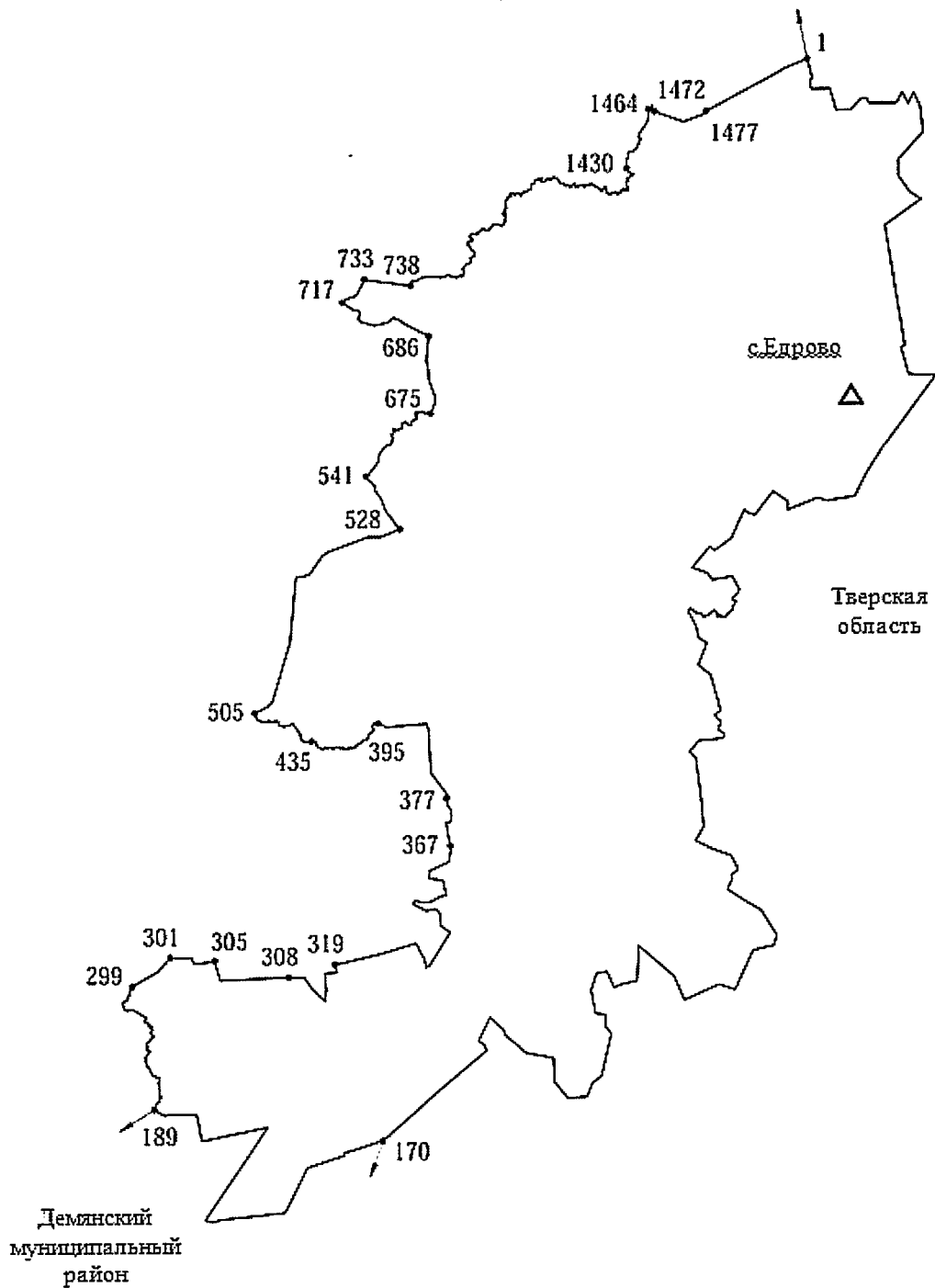
от точки 189 - по руслу реки Водопай;

от точки 299 - по границе кварталов 122, 123 Небылицкого участкового лесничества Валдайского лесничества;

от точки 301 - по границе кварталов 194, 195, 196 Валдайского участкового лесничества Валдайского лесничества (ЗАО «Едрово»);

- от точки 305 - по границе кварталов 126, 127 Небылицкого участкового лесничества Валдайского лесничества;
- от точки 308 - по границе кварталов 199, 211, 200 Валдайского участкового лесничества Валдайского лесничества (ЗАО «Едрово»);
- от точки 319 - по границе кварталов 117, 118, 119, 120, 116, 113, 106 Небылицкого участкового лесничества Валдайского лесничества;
- от точки 367 - по оси дороги на урочище Рудово;
- от точки 377 - по границе кварталов 87, 77 Небылицкого участкового лесничества Валдайского лесничества;
- от точки 395 - по руслу реки Березайка;
- от точки 435 - по руслу реки Колотовка;
- от точки 505 - по оси автомобильной дороги на деревню Рядчино;
- от точки 528 - по оси автомобильной дороги на деревню Харитониха;
- от точки 541 - по руслу реки Кобылка;
- от точки 675 - по полосе отвода автомобильной дороги Добывалово - Красилово - Марково;
- от точки 686 - по полосе отвода автомобильной дороги Зимогорье - Добывалово - Красилово - Марково;
- от точки 717 - по линии электропередач;
- от точки 733 - по оси автомобильной дороги Москва - Санкт-Петербург;
- от точки 738 - по руслу реки Чернушка;
- от точки 1430 - по руслу реки Валдайка до впадения ее в озеро Закидовское;
- от точки 1464 - по берегу озера Закидовское;
- от точки 1472 - по границе кварталов 23, 24 Пригородного участкового лесничества Национального парка «Валдайский»;
- от точки 1477 до точки 1 - по границе кварталов 3, 7, 8 Едровского участкового лесничества Валдайского лесничества.

Карта (схема) границ  
муниципального образования Едровского сельского поселения  
Валдайского района



Условные обозначения:

————— - граница поселения

<sup>1</sup>• - точка границы поселения и ее номер

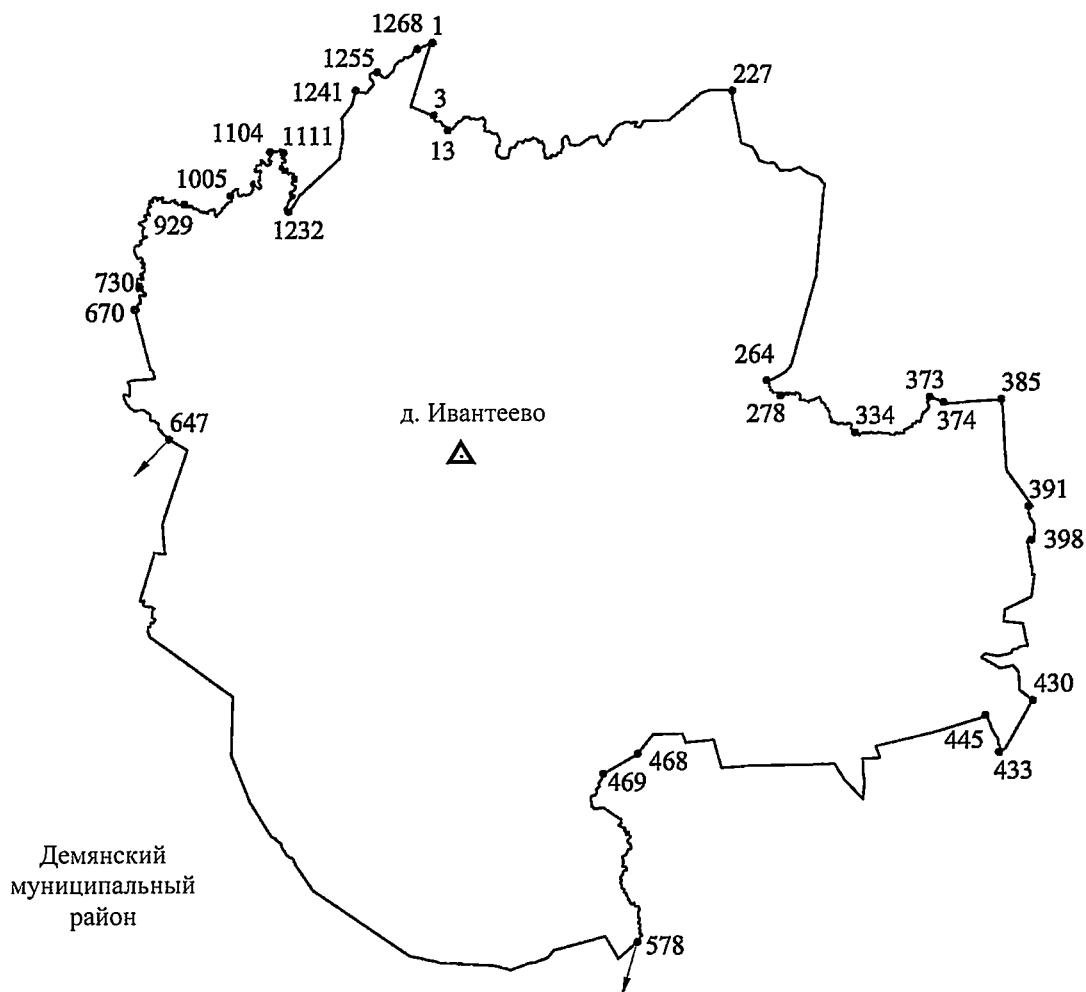
Приложение 3

Описание  
 границ муниципального образования  
 Ивантеевского сельского поселения Валдайского района

Граница муниципального образования Ивантеевского сельского поселения проходит:

- от точки 1 - по границе кварталов 89, 107 Борского участкового лесничества Национального парка «Валдайский»;
- от точки 3 - по руслу ручья без названия;
- от точки 13 - по руслу реки Орловка, по автомобильной дороге на урочище Ивкин Хутор;
- от точки 227 - по автомобильной дороге на деревню Ивантеево;
- от точки 264 - по руслу ручья Черный;
- от точки 278 - по руслу реки Колотовка;
- от точки 334 - по руслу реки Березайка;
- от точки 373 - по границе квартала 131 Валдайского участкового лесничества Валдайского лесничества;
- от точки 374 - по границе квартала 70 Небылицкого участкового лесничества Валдайского лесничества;
- от точки 385 - по границе кварталов 142, 151, 154 Валдайского участкового лесничества Валдайского лесничества;
- от точки 391 - по лесной дороге;
- от точки 398 - по границе земель государственного земельного запаса;
- от точки 430 - по границе кварталов 203, 224 Валдайского участкового лесничества Валдайского лесничества;
- от точки 433 - по руслу реки Речка;
- от точки 445 - по границе кварталов 214, 213, 212, 220, 219, 218, 210, 209, 207, 208 Валдайского участкового лесничества Валдайского лесничества;
- от точки 468 - по границе кварталов 125, 124 Небылицкого участкового лесничества Валдайского лесничества;
- от точки 469 - по руслу реки Водопай;
- от точки 578 - по административно-территориальной границе Демянского муниципального района;
- от точки 647 - по границе кварталов 37, 29 Замошского участкового лесничества Национального парка «Валдайский»;
- от точки 670 - по руслу ручья Осихин;
- от точки 730 - по руслу реки Сосненка;
- от точки 929 - по руслу реки Полометь;
- от точки 1005 - по берегу озера Озер;
- от точки 1033 - по руслу реки Полометь;
- от точки 1104 - по берегу озера Мошково;
- от точки 1111 - по руслу реки Полометь;
- от точки 1232 - по границе кварталов 121, 120, 111 Дворецкого участкового лесничества Национального парка «Валдайский»;
- от точки 1241 - по руслу реки Лонница;
- от точки 1268 до точки 1 - по кварталу 106 Борского участкового лесничества Национального парка «Валдайский».

Карта (схема) границ  
муниципального образования Ивантеевского сельского поселения  
Валдайского района



Условные обозначения:

————— - граница поселения

<sup>1</sup>• - точка границы поселения и ее номер

Приложение 4

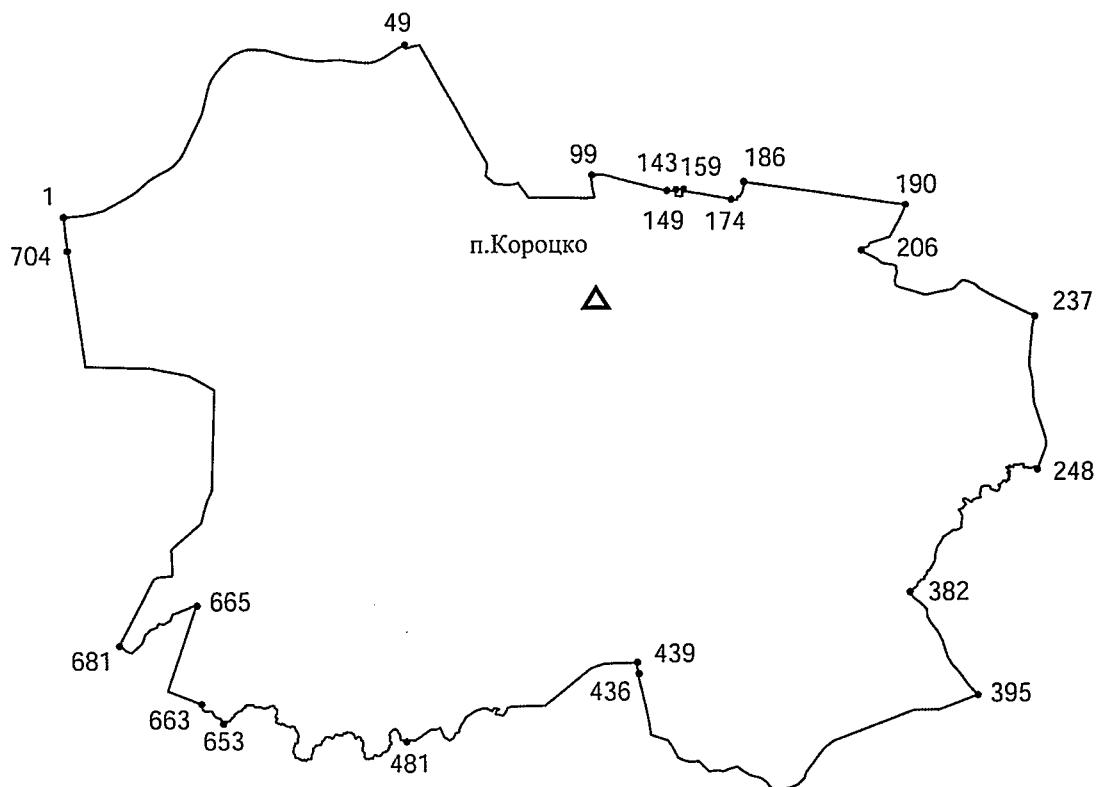
Описание  
границ муниципального образования  
Короцкого сельского поселения Валдайского района

Граница муниципального образования Короцкого сельского поселения проходит:



от точки 1 - по оси железной дороги Москва - Псков;  
от точки 49 - по границе муниципального образования Валдайского городского поселения;  
от точки 99 - по полосе отвода магистрального газопровода Белоусово - Ленинград;  
от точки 143 - по полосе отвода магистрального газопровода Серпухов - Ленинград;  
от точки 149 - по границе участка газокompрессорной станции Валдай;  
от точки 159 - по полосе отвода магистрального газопровода «Серпухов - Ленинград»;  
от точки 174 - по ручью Бурлацкий;  
от точки 186 - пересекает автомобильную дорогу Москва - Санкт-Петербург и далее по оси автомобильной дороги Москва - Санкт-Петербург;  
от точки 190 - по линии электропередач;  
от точки 206 - по полосе отвода автомобильной дороги Зимогорье - Добывалово - Красилов - Марково;  
от точки 237 - по полосе отвода автомобильной дороги Добывалово - Красилов - Марково;  
от точки 248 - по руслу реки Кобылка;  
от точки 382 - по границе кварталов 52, 59 Едровского участкового лесничества Валдайского лесничества (ЗАО «Едрово»);  
от точки 395 - по оси автомобильной дороги на поселок Короцко;  
от точки 436 - пересекает автомобильную дорогу Валдай - Демянск;  
от точки 439 - по оси автомобильной дороги на урочище Заручевье;  
от точки 481 - по руслу реки Орловка;  
от точки 653 - по ручью без названия;  
от точки 663 - по границе кварталов 120, 118, 106 Борского участкового лесничества Национального парка «Валдайский»;  
от точки 665 - по руслу реки Лонница;  
от точки 681 - по границе кварталов 103, 101, 91, 80, 70, 69, 58, 49 Дворецкого участкового лесничества Национального парка «Валдайский»;  
от точки 704 до точки 1 - по оси автомобильной дороги на деревню Середея.

Карта (схема) границ  
муниципального образования Короцкого сельского поселения  
Валдайского района



Условные обозначения:

————— - граница поселения

<sup>1</sup>• - точка границы поселения и ее номер

## Приложение 5

### Описание границ муниципального образования Костковского сельского поселения Валдайского района

Граница муниципального образования Костковского сельского поселения проходит:

от точки 1 - от места пересечения оси железной дороги Валдай - Крестцы с административно-территориальной границей Крестецкого муниципального района по административно-территориальной границе Крестецкого муниципального района;

от точки 447 - по административно-территориальной границе Окуловского муниципального района;

от точки 544 - по границе кварталов 34, 44, 49, 57, 65, 70, 76 Новотроицкого участкового лесничества Национального парка «Валдайский» до озера Ильменок;

от точки 579 - по берегу озера Ильменок и границе кварталов 76, 79 Новотроицкого участкового лесничества Национального парка «Валдайский» до ручья Крутой;

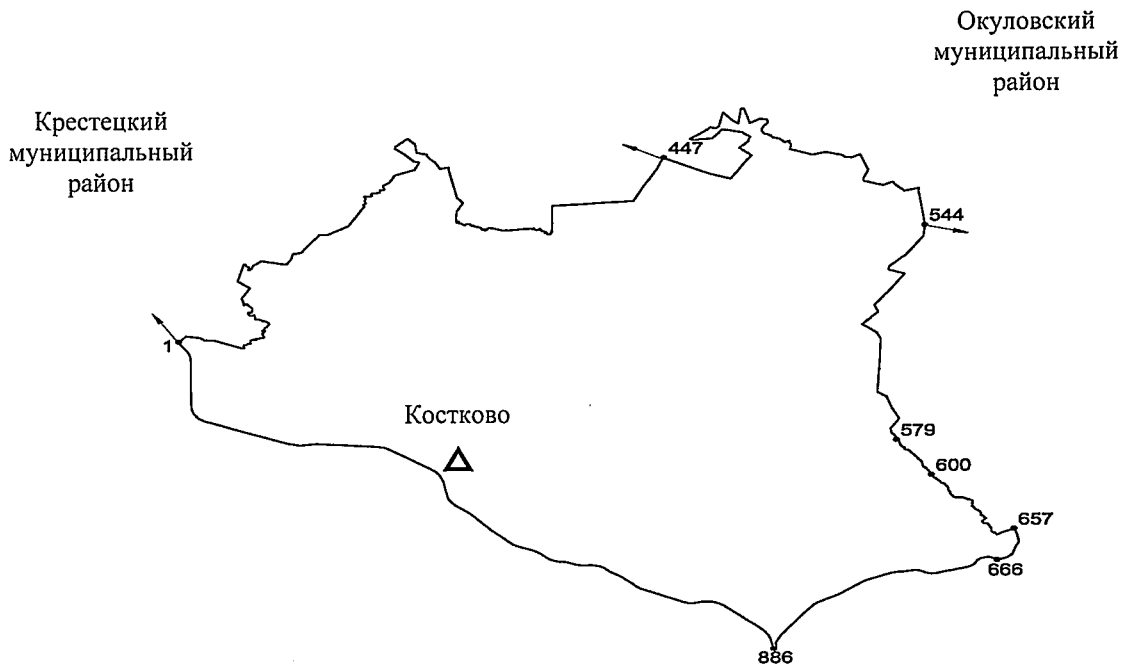
от точки 600 - по ручью Крутой и границе кварталов 80, 83, 86, 81 Новотроицкого участкового лесничества Национального парка «Валдайский» до автомобильной дороги Миронеге - Долгие Бороды - Угловка;

от точки 657 - по оси автомобильной дороги Миронеге - Долгие Бороды - Угловка;

от точки 666 - по оси автомобильной дороги Миронеге - Долгие Бороды;

от точки 886 до точки 1 - по оси железной дороги Валдай - Крестцы.

Карта (схема) границ  
муниципального образования Костковского сельского поселения  
Валдайского района



Условные обозначения:

————— - граница поселения

<sup>1</sup>• - точка границы поселения и ее номер

Описание границ муниципального образования  
Любницкого сельского поселения Валдайского района

Граница муниципального образования Любницкого сельского поселения проходит:

от точки 1 - по административно-территориальной границе Крестецкого муниципального района;

от точки 140 - по руслу реки Полометь;

от точки 175 - по оси автомобильной дороги на деревню Сосницы;

от точки 180 - на восток по оси автомобильной дороги Яжелбицы - Демянск;

от точки 185 - по мелиоративной канаве, по руслу реки Лососенка;

от точки 233 - по границе кварталов 147, 182, 183, 153 Яжелбицкого участкового лесничества Валдайского лесничества;

от точки 253 - по оси автомобильной дороги на деревню Дворец;

от точки 275 - по границе лесного квартала 26 Дворецкого участкового лесничества Национального парка «Валдайский»;

от точки 277 - по берегу озера Сомино;

от точки 313 - по руслу реки Орловка;

от точки 359 - по оси железной дороги Москва - Псков;

от точки 393 - по границе кварталов 7, 6, 5, 4, 3 Замошского участкового лесничества Валдайского лесничества;

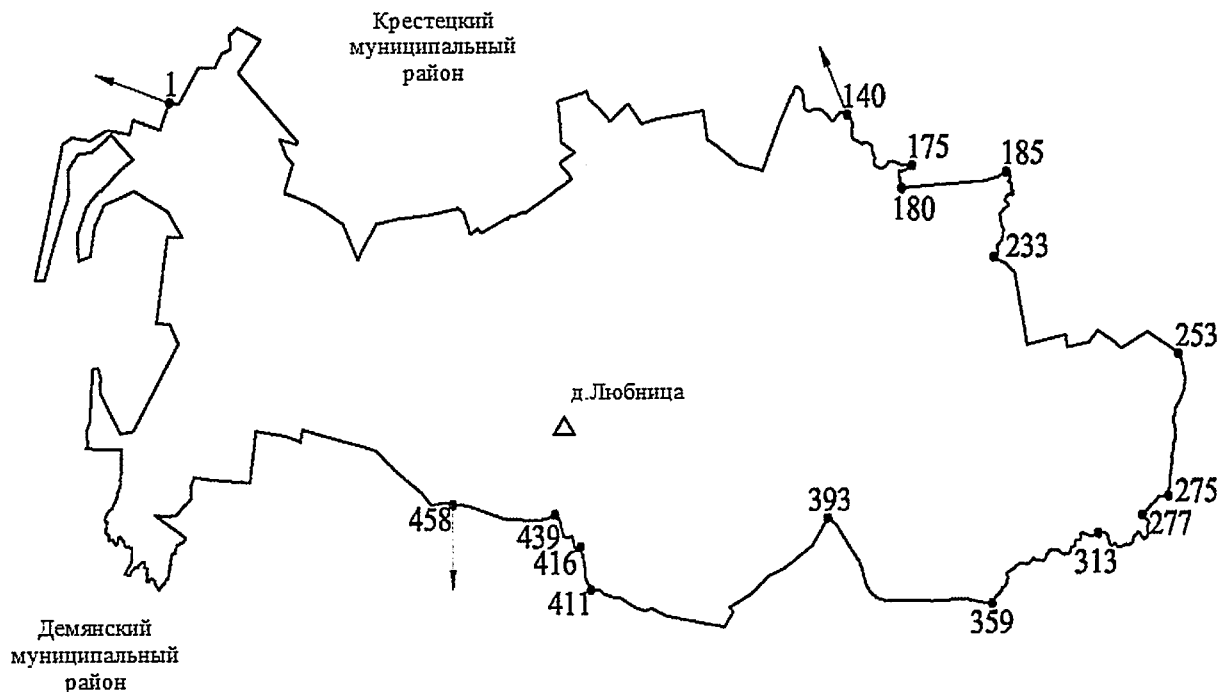
от точки 411 - по оси автомобильной дороги на деревню Любница;

от точки 416 - по контурам сельскохозяйственных угодий;

от точки 439 - по оси железной дороги Москва - Псков;

от точки 458 до точки 1 - по административно-территориальной границе Демянского муниципального района.

Карта (схема) границ  
муниципального образования Любницкого сельского поселения  
Валдайского района



Условные обозначения:

————— - граница поселения

<sup>1</sup>• - точка границы поселения и ее номер

Приложение 7

Описание  
границ муниципального образования  
Рошинского сельского поселения Валдайского района

Граница муниципального образования Рошинского сельского поселения проходит:

от точки 1 - от реки Макаровка по административно-территориальной границе Окуловского муниципального района;

от точки 104 - по административно-территориальной границе Тверской области;

от точки 150 - по границе кварталов 8, 7, 3 Едровского участкового лесничества Валдайского лесничества;

от точки 154 - по границе кварталов 24, 23 Пригородного участкового лесничества Национального парка «Валдайский»;

от точки 159 - по берегу озера Закидовское;

от точки 167 - по руслу реки Валдайка;

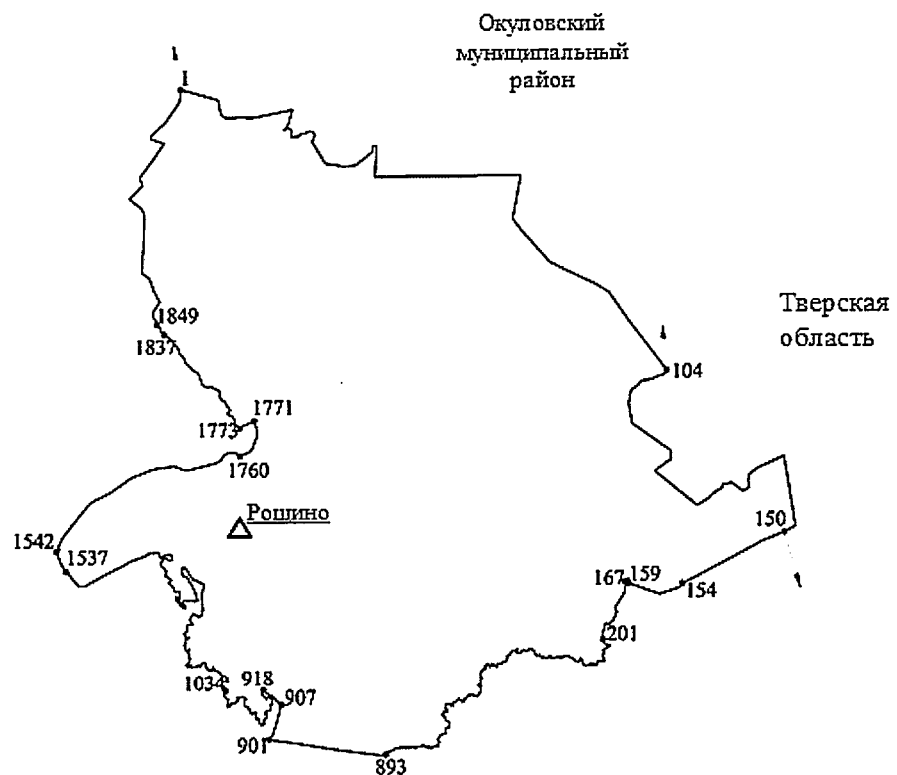
от точки 201 - по руслу реки Чернушка;

от точки 893 - по оси автомобильной дороги Москва - Санкт-Петербург;

от точки 901 - по оси автомобильной дороги Устюжна - Валдай;

- от точки 907 - по оси автомобильной дороги Устюжна - Валдай - Иверский монастырь до моста на остров Руднев;
- от точки 918 - по берегу озера Валдайское;
- от точки 1034 - по административно-территориальной границе муниципального образования Валдайского городского поселения;
- от точки 1537 - по оси железной дороги Валдай - Крестцы;
- от точки 1542 - по оси автомобильной дороги Миронеге - Долгие Бороды;
- от точки 1760 - по оси автомобильной дороги Миронеге - Долгие Бороды - Угловка;
- от точки 1771 - по границе квартала 36 Валдайского участкового лесничества Национального парка «Валдайский»;
- от точки 1773 - по ручью Крутой;
- от точки 1837 - по берегу озера Ильменок;
- от точки 1849 до точки 1 - по границе лесных кварталов 8, 75, 69, 64, 56, 42, 43, 33 Новотроицкого участкового лесничества Национального парка «Валдайский».

Карта (схема) границ  
муниципального образования Рощинского сельского поселения  
Валдайского района



Условные обозначения:

————— - граница поселения

<sup>1</sup>• - точка границы поселения и ее номер

Описание границ  
муниципального образования Семёновщинского сельского поселения  
Валдайского района

Граница муниципального образования Семёновщинского сельского поселения проходит:

от точки 1 - по оси железной дороги Москва - Псков;

от точки 21 - по контурам сельскохозяйственных угодий, по оси автомобильной дороги на деревню Любница;

от точки 47 - по границе кварталов 202, 203, 340 Яжелбицкого участкового лесничества Валдайского лесничества;

от точки 59 - по границе квартала 12 Замошского участкового лесничества Валдайского лесничества;

от точки 67 - по границе кварталов 216, 217, 218 Яжелбицкого участкового лесничества Валдайского лесничества;

от точки 80 - по безымянному ручью;

от точки 285 - по границе квартала 221 Яжелбицкого участкового лесничества Валдайского лесничества;

от точки 287 - по границе кварталов 92, 104 Дворецкого участкового лесничества Национального парка «Валдайский»;

от точки 303 - по автомобильной дороге на деревню Соснино;

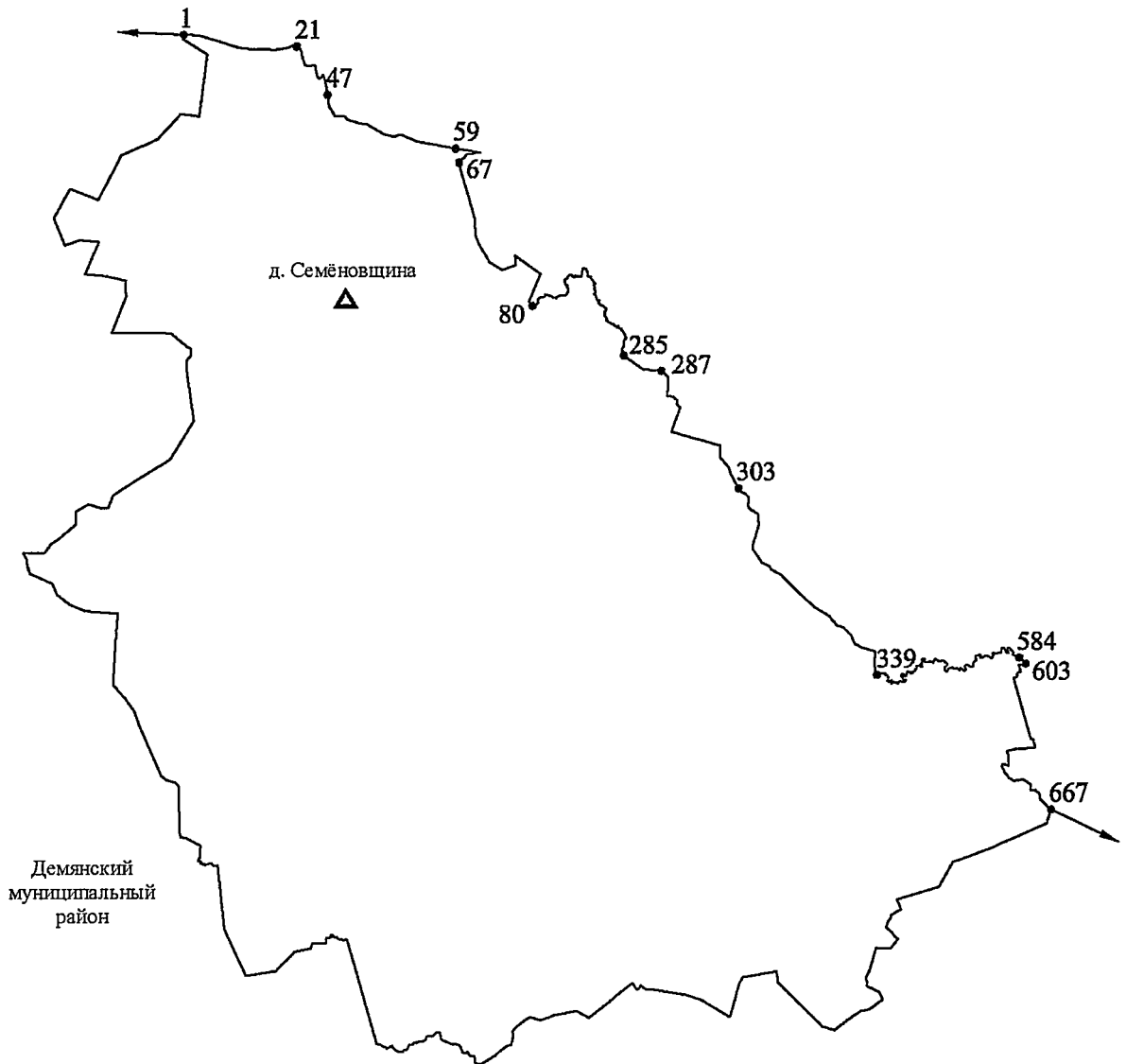
от точки 339 - по руслу реки Сосненка;

от точки 584 - по границе квартала 7 Ивантеевского участкового лесничества Национального парка «Валдайский»;

от точки 603 - по границе земель государственного земельного запаса;

от точки 667 до точки 1 - по административно-территориальной границе Демянского муниципального района.

Карта (схема) границ  
муниципального образования Семёновщинского сельского поселения  
Валдайского района



Условные обозначения:

————— - граница поселения

<sup>1</sup>• - точка границы поселения и ее номер»;

3) приложение 10 изложить в следующей редакции:

«Приложение 10

Описание  
 границ муниципального образования  
 Яжелбицкого сельского поселения Валдайского района

Граница муниципального образования Яжелбицкого сельского поселения проходит:



от точки 1 - от места пересечения оси автомобильной дороги Москва - Санкт-Петербург с административно-территориальной границей Крестецкого муниципального района по административно-территориальной границе Крестецкого муниципального района;

от точки 44 - по оси железной дороги Валдай - Крестцы до места пересечения с границей муниципального образования Валдайского городского поселения Валдайского муниципального района;

от точки 142 - по границе муниципального образования Валдайского городского поселения до места пересечения с осью железной дороги Москва - Псков;

от точки 176 - по оси железной дороги Москва - Псков до места пересечения с автомобильной дорогой на деревню Середея;

от точки 227 - по автомобильной дороге на деревню Середея до границы квартала 6 Борского участкового лесничества Национального парка «Валдайский»;

от точки 250 - по руслу реки Лонница до границы квартала 117 Борского участкового лесничества Национального парка «Валдайский»;

от точки 264 - по границе кварталов 117, 119, 133, 134 Борского участкового лесничества Национального парка «Валдайский»;

от точки 274 - по руслу реки Полометь до места впадения в нее реки Сосненка;

от точки 576 - по руслу реки Сосненка до места пересечения с автомобильной дорогой на деревню Пойвищи;

от точки 1020 - по автомобильной дороге на деревню Пойвищи до границы квартала 4 Замошского участкового лесничества Валдайского лесничества;

от точки 1056 - по границам квартала 4 Замошского участкового лесничества Национального парка «Валдайский» и кварталов 97, 96, 38 Замошского участкового лесничества Валдайского лесничества до места пересечения с ручьем без названия;

от точки 1074 - по руслу ручья без названия до границы квартала 28 Замошского участкового лесничества Валдайского лесничества;

от точки 1279 - по границам кварталов 28, 27, 19, 13, 11, 4 Замошского участкового лесничества Валдайского лесничества и кварталов 340, 339, 332 Яжелбицкого участкового лесничества Валдайского лесничества до места пересечения с осью железной дороги Москва - Псков;

от точки 1306 - по оси железной дороги Москва - Псков до места пересечения с рекой Орловка;

от точки 1339 - по руслу реки Орловка, южному берегу озера Сомино до границы квартала 18 Дворецкого участкового лесничества Национального парка «Валдайский»;

от точки 1421 - по границе квартала 18 Дворецкого участкового лесничества Национального парка «Валдайский»;

от точки 1423 - по оси лесной дороги на деревню Княжово;

от точки 1445 - по границе кварталов 189, 188, 187, 325, 315 Яжелбицкого участкового лесничества Валдайского лесничества до места пересечения с рекой Лососенка;

от точки 1465 - по руслу реки Лососенка до места пересечения с автомобильной дорогой Яжелбицы - Демянск - Залучье - Старая Русса - Сольцы;

от точки 1513 - по оси автомобильной дороги Яжелбицы - Демянск - Залучье - Старая Русса - Сольцы до подъезда к деревне Поломять;

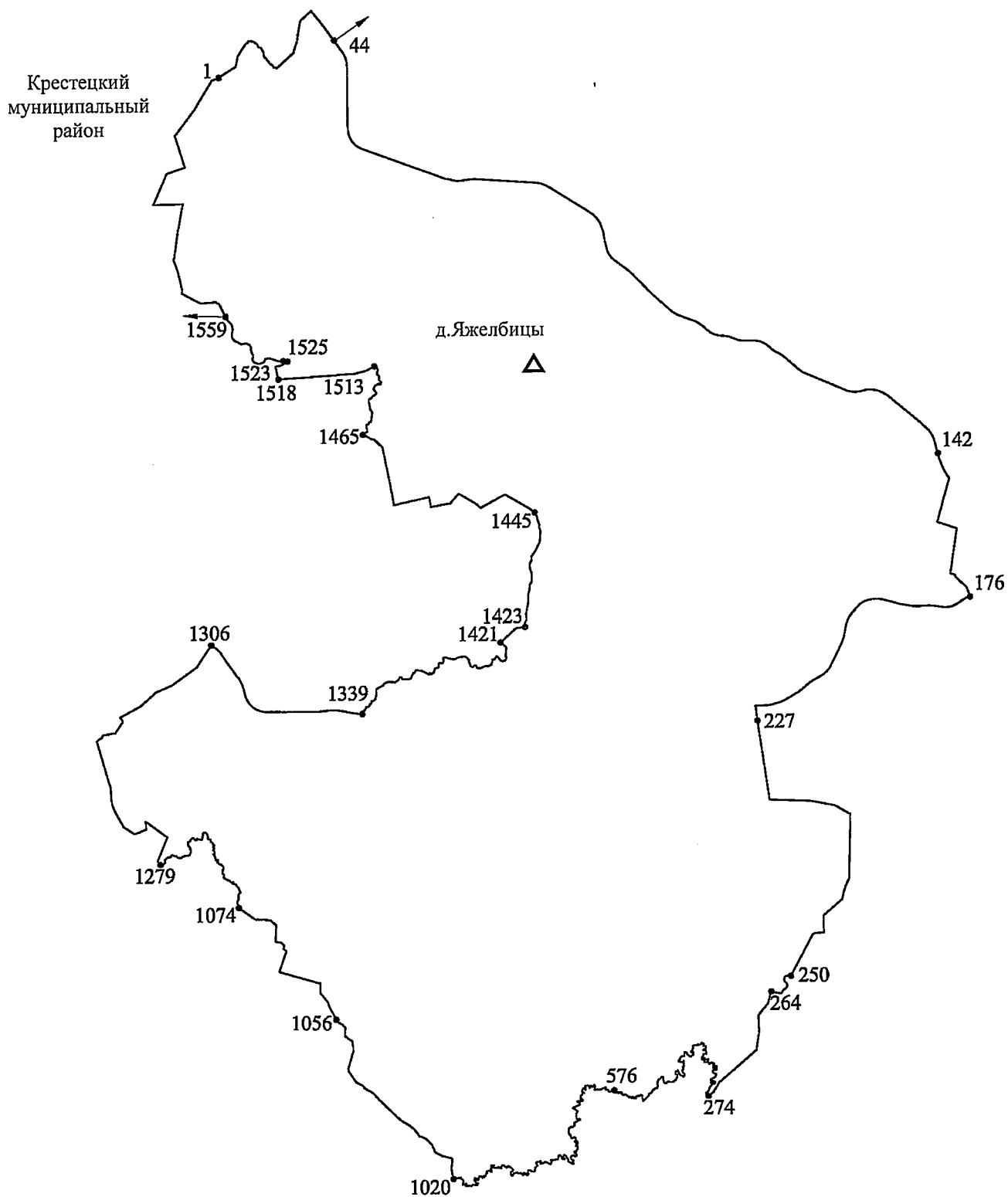
от точки 1518 - по оси подъезда к деревне Поломять;

от точки 1523 - на северо-запад по контуру леса до пересечения с рекой Полометь;

от точки 1525 - по руслу реки Полометь до места пересечения с административно-территориальной границей Крестецкого муниципального района;

от точки 1559 до точки 1 - по административно-территориальной границе Крестецкого муниципального района до места пересечения с осью автомобильной дороги Москва - Санкт-Петербург.

Карта (схема) границ  
муниципального образования Яжелбицкого сельского поселения  
Валдайского района



Условные обозначения:

————— - граница поселения

<sup>1</sup>• - точка границы поселения и ее номер».

### Статья 3

Внести в областной закон от 17.01.2005 № 397-ОЗ «Об установлении границ муниципальных образований, входящих в состав территории Демянского муниципального района, наделении их статусом городских и сельских поселений, определении административных центров и перечня населенных

пунктов, входящих в состав территорий поселений» (газета «Новгородские ведомости» от 26.01.2005, 23.03.2005, 13.07.2005, 07.04.2009, 07.04.2010, 08.11.2011, 07.03.2013, 29.11.2017) следующие изменения:

1) статью 1 изложить в следующей редакции:

«Статья 1

Установить границы территорий муниципальных образований: Демянского городского поселения, Ильногорского, Кневицкого, Лычковского, Песоцкого, Полновского, Ямникского сельских поселений, входящих в состав территории Демянского муниципального района, согласно картографическим описаниям (приложения 1, 7-9, 12, 13, 18).

Установить границы территории муниципального образования Жирковского сельского поселения согласно геодезическим данным и сведениям, внесенным в Единый государственный реестр недвижимости, картам (схемам) и описанию границ муниципальных образований (приложение 6).

Геодезические данные и сведения, содержащиеся в Едином государственном реестре недвижимости, являются приоритетными и применяются для установления прохождения границ территорий муниципальных образований на местности, а также при рассмотрении вопросов градостроительства и землеустройства.»;

2) приложение 6 изложить в следующей редакции:

«Приложение 6

Описание  
границ муниципального образования  
Жирковского сельского поселения Демянского района

Граница муниципального образования Жирковского сельского поселения проходит:

от точки 1 - от ручья Вязовка по административно-территориальной границе Парфинского муниципального района;

от точки 29 - по границе лесных кварталов 243, 244 Кневицкого участкового лесничества Демянского лесничества до границы лесного квартала 282 Лычковского участкового лесничества Демянского лесничества;

от точки 101 - по границе лесного квартала 282 Лычковского участкового лесничества Демянского лесничества до реки Полометь;

от точки 126 - на северо-восток по руслу реки Полометь до границы лесного квартала 282 Лычковского участкового лесничества Демянского лесничества;

от точки 143 - по границе лесных кварталов 282, 175, 176, 177, 178, 183, 191, 196, 200 Лычковского участкового лесничества Демянского лесничества;

от точки 158 - по границе лесных кварталов 19, 24, 39, 49, 60, 71, 80, 79, 78, 222, 94, 95, 90, 81, 82 Демянского участкового лесничества Демянского лесничества до лесной дороги;

от точки 190 - по оси лесной дороги до реки Чернорученка;

от точки 192 - на северо-восток по руслу реки Чернорученка до границы лесного квартала 6 Сельского участкового лесничества Демянского лесничества;

от точки 269 - по границам лесных кварталов 6, 10 Сельского участкового лесничества Демянского лесничества и кварталов 74, 75, 76 Демянского участкового лесничества Демянского лесничества до мелиоративной канавы;

от точки 284 - на юго-восток по мелиоративной канаве до границы деревни Новое Подсосонье;

от точки 291 - по границе деревни Новое Подсосонье до контура пашни;

от точки 316 - по контуру пашни;

от точки 319 - на запад по бровке мелиоративной канавы до границы лесного квартала 109 Сельского участкового лесничества Демянского лесничества;

от точки 348 - по границе лесного квартала 109 Сельского участкового лесничества Демянского лесничества до границы рабочего поселка Демянск;

от точки 354 - по границе рабочего поселка Демянск;

от точки 432 - по границе лесных кварталов 126, 139, 140 Демянского участкового лесничества Демянского лесничества до пересечения с автомобильной дорогой Демянск - Марёво;

от точки 445 - на юг по оси автомобильной дороги Демянск - Марёво до автомобильной дороги на деревню Болдыри;

от точки 446 - на восток по полосе отвода автомобильной дороги на деревню Болдыри;

от точки 449 - по контуру пашни;

от точки 465 - по границе лесного квартала 177 Сельского участкового лесничества Демянского лесничества до контура пашни;

от точки 475 - по контуру пашни;

от точки 479 - по границе лесных кварталов 179, 181, 182, 198 Сельского участкового лесничества Демянского лесничества до пересечения с рекой Меглинка;

от точки 511 - на юго-восток по руслу реки Меглинка до границы лесного квартала 212 Сельского участкового лесничества Демянского лесничества;

от точки 601 - по границе лесных кварталов 212, 214, 203, 204, 220 Сельского участкового лесничества Демянского лесничества до границы лесного квартала 65 Ильиногорского участкового лесничества Демянского лесничества;

от точки 611 - по границе лесных кварталов 65, 66, 77, 78, 183, 185, 187, 107 Ильиногорского участкового лесничества Демянского лесничества до административно-территориальной границы Марёвского муниципального района;

от точки 640 - по административно-территориальной границе Марёвского муниципального района до озера Рыснево;

от точки 893 - по южному берегу озера Рыснево;

от точки 903 - по административно-территориальной границе Марёвского муниципального района;

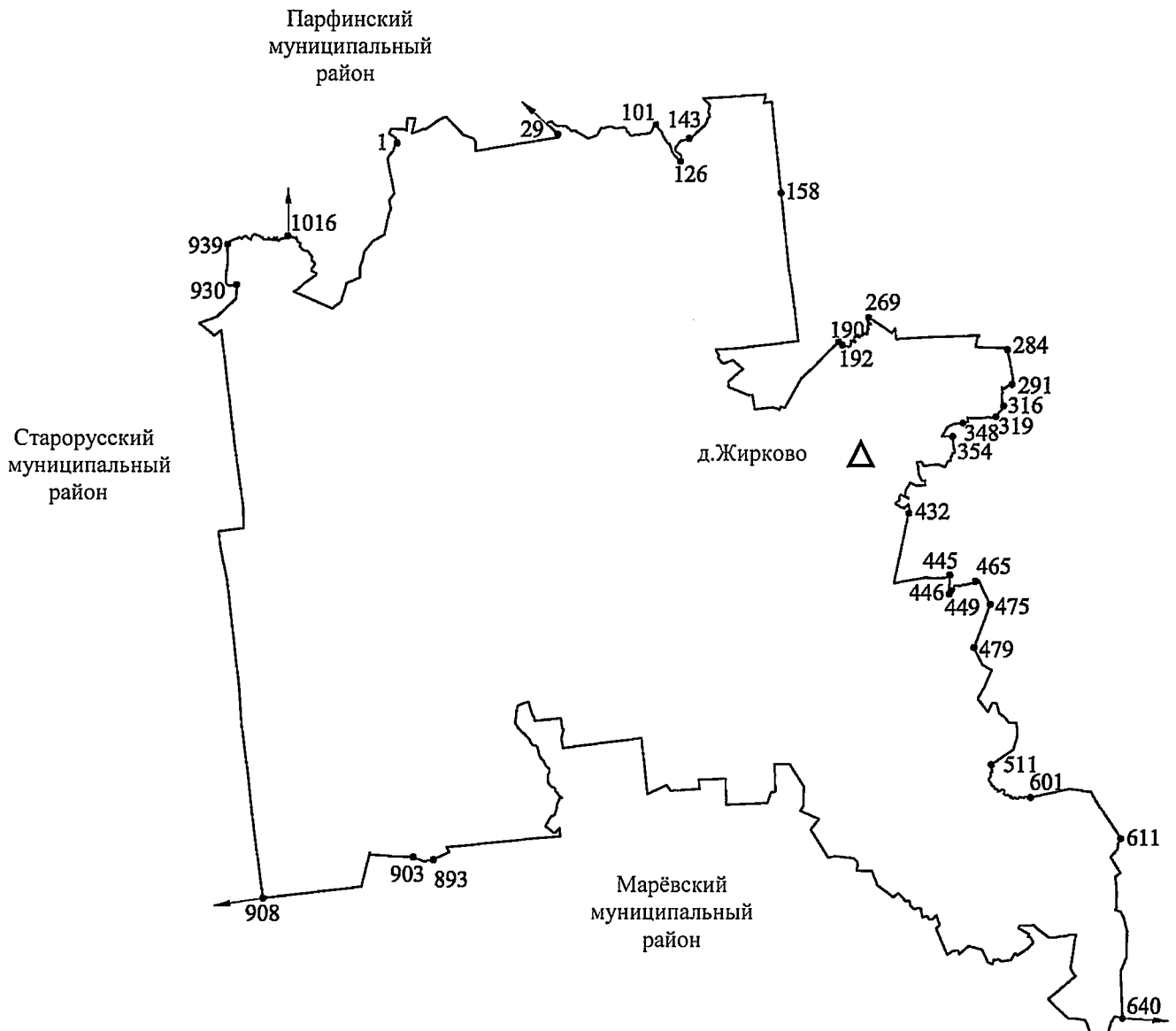
от точки 908 - по административно-территориальной границе Старорусского муниципального района до пересечения с рекой Пола;

от точки 930 - на север по руслу реки Пола до места впадения в нее ручья Дубенка;

от точки 939 - на восток по руслу ручья Дубенка до административно-территориальной границы Парфинского муниципального района;

от точки 1016 до точки 1 - по административно-территориальной границе Парфинского муниципального района.

Карта (схема) границ  
муниципального образования Жирковского сельского поселения  
Демянского района



Условные обозначения:

————— - граница поселения

<sup>1</sup>• - точка границы поселения и её номер».

## Статья 4

Внести в областной закон от 17.01.2005 № 400-ОЗ «Об установлении границ муниципальных образований, входящих в состав территории Новгородского муниципального района, наделении их статусом городских и сельских поселений, определении административных центров и перечня населенных пунктов, входящих в состав территорий поселений» (газета «Новгородские ведомости» от 26.01.2005, 23.03.2005, 15.06.2005, 07.04.2009, 11.11.2009, 09.12.2009, 05.04.2010, 02.04.2014, 04.09.2015, 03.11.2017) следующие изменения:

1) статью 1 изложить в следующей редакции:

«Статья 1

Установить границы территорий муниципальных образований: Панковского, Пролетарского городских поселений, Тёсово-Нетыльского, Борковского, Бронницкого, Ермолинского, Лесновского, Ракомского, Савинского, Трубичинского сельских поселений согласно геодезическим данным и сведениям, внесенным в Единый государственный реестр недвижимости, картам (схемам) и описанию границ муниципальных образований (приложения 1-3, 6, 7, 11, 12, 16, 17, 21).

Геодезические данные и сведения, содержащиеся в Едином государственном реестре недвижимости, являются приоритетными и применяются для установления прохождения границ территорий муниципальных образований на местности, а также при рассмотрении вопросов градостроительства и землеустройства.»;

2) приложения 2, 3 изложить в следующей редакции:

«Приложение 2

### Описание

#### границ муниципального образования

#### Пролетарского городского поселения Новгородского района

Граница муниципального образования Пролетарского городского поселения проходит:

от точки 1 - от автомобильной дороги Москва - Санкт-Петербург по границе лесных кварталов 165, 166, 167, 168, 169, 170, 171, 162 Мстинского участкового лесничества Новгородского лесничества;

от точки 61 - по руслу реки Ольшанка;

от точки 256 - по административно-территориальной границе Крестецкого муниципального района;

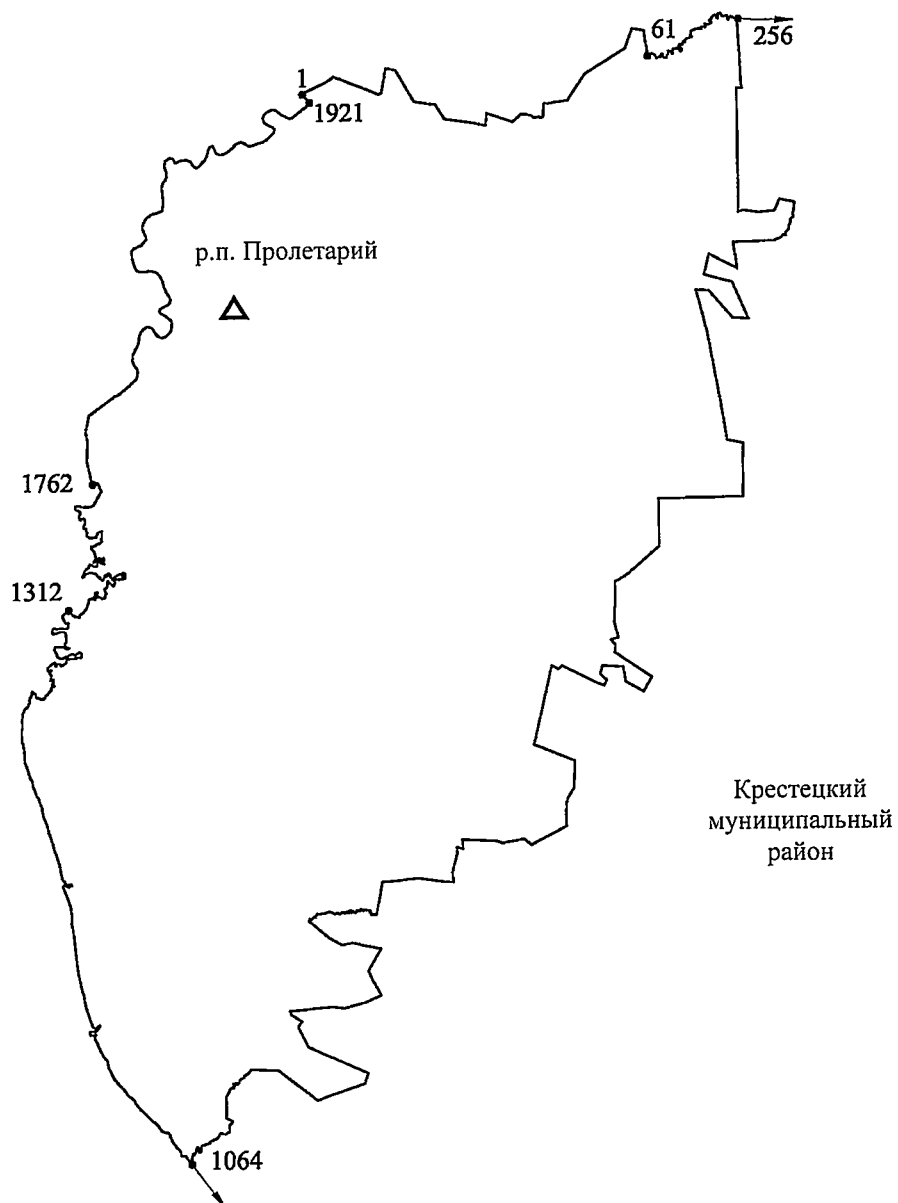
от точки 1064 - по берегу озера Ильмень, пересекая залив озера Белево;

от точки 1312 - по берегу озера Нильское;

от точки 1762 - по руслу реки Ниша;

от точки 1921 до точки 1 - по оси автомобильной дороги Москва - Санкт-Петербург.

Карта (схема) границ  
муниципального образования Пролетарского городского поселения  
Новгородского района



Условные обозначения:

————— - граница поселения

<sup>1</sup>• - точка границы поселения и ее номер



Описание  
границ муниципального образования  
Тёсово-Нетыльского сельского поселения Новгородского района

Граница муниципального образования Тёсово-Нетыльского сельского поселения проходит:

от точки 1 - от озера Тигода по административно-территориальной границе Ленинградской области;

от точки 273 - по административно-территориальной границе Чудовского муниципального района;

от точки 356 - по границе кварталов 8, 23, 37, 50, 64, 95 Мясноборского участкового лесничества Новгородского лесничества;

от точки 366 - по берегу озера Замошское;

от точки 372 - по границе кварталов 122, 131, 136, 142, 147, 152, 155, 160, 166, 172, 179, 185 Мясноборского участкового лесничества Новгородского лесничества до границы квартала 170 Новгородского участкового лесничества Новгородского лесничества;

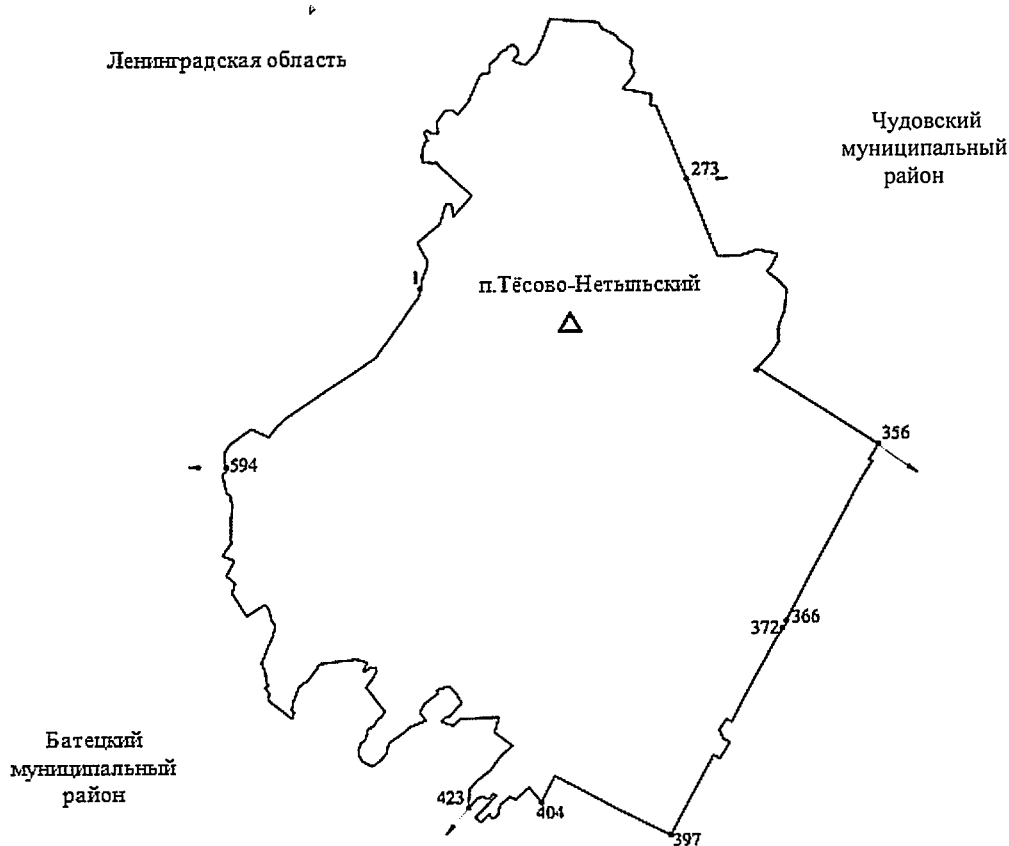
от точки 397 - по границе кварталов 170, 169, 168, 167, 166, 165, 164, 171 Новгородского участкового лесничества Новгородского лесничества;

от точки 404 - по границе кварталов 28, 27, 30, 29, 26 Ермолинского участкового лесничества Новгородского лесничества;

от точки 423 - по административно-территориальной границе Батецкого муниципального района;

от точки 594 до точки 1 - по административно-территориальной границе Ленинградской области до озера Тигода.

Карта (схема) границ  
муниципального образования Тёсово-Нетыльского сельского поселения  
Новгородского района



Условные обозначения:

————— - граница поселения

<sup>1</sup>• - точка границы поселения и ее номер»;

3) приложение 16 изложить в следующей редакции:

«Приложение 16

Описание  
границ муниципального образования  
Ракомского сельского поселения Новгородского района

Граница муниципального образования Ракомского сельского поселения проходит:

от точки 1 - от реки Веряжа по границе муниципального образования городского округа Великий Новгород;

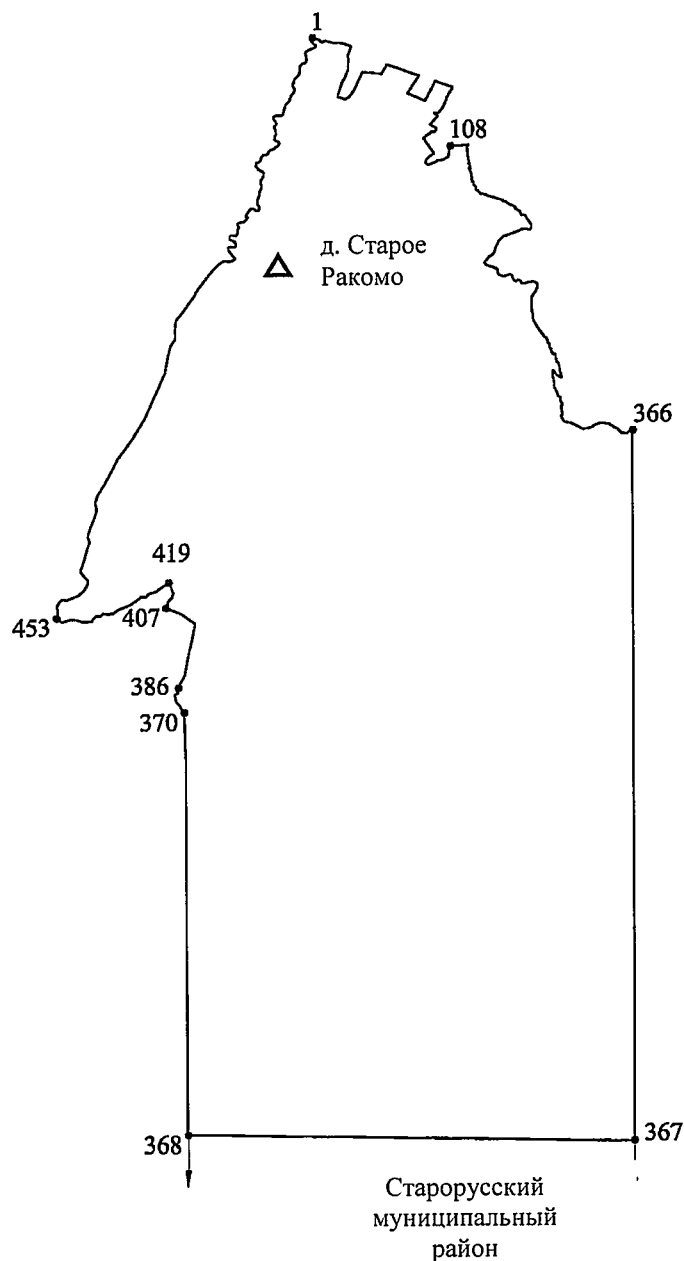
от точки 108 - по берегу озера Ильмень до устья реки Перерва;

от точки 366 - по озеру Ильмень до административно-территориальной границы Старорусского муниципального района;

от точки 367 - по административно-территориальной границе Старорусского муниципального района;

от точки 368 - по озеру Ильмень;  
от точки 370 - по берегу озера Ильмень;  
от точки 386 - по мелиоративной канаве, пересекает автомобильную  
дорогу Новгород - Сергово - Борки, по лесополосе;  
от точки 407 - по мелиоративной канаве;  
от точки 419 - по руслу реки Любоежа;  
от точки 453 до точки 1 - по руслу реки Веряжа.

Карта (схема) границ  
муниципального образования Ракомского сельского поселения  
Новгородского района



Условные обозначения:

————— - граница поселения

<sup>1</sup>• - точка границы поселения и ее номер»;

4) приложение 21 изложить в следующей редакции:

«Приложение 21

Описание  
границ муниципального образования  
Трубичинского сельского поселения Новгородского района

Граница муниципального образования Трубичинского сельского поселения проходит:

от точки 1 - по административно-территориальной границе Чудовского муниципального района до русла реки Волхов;

от точки 54 - по руслу реки Волхов;

от точки 169 - по границе муниципального образования городского округа Великий Новгород;

от точки 586 - вдоль полосы отвода железной дороги Великий Новгород - Санкт-Петербург;

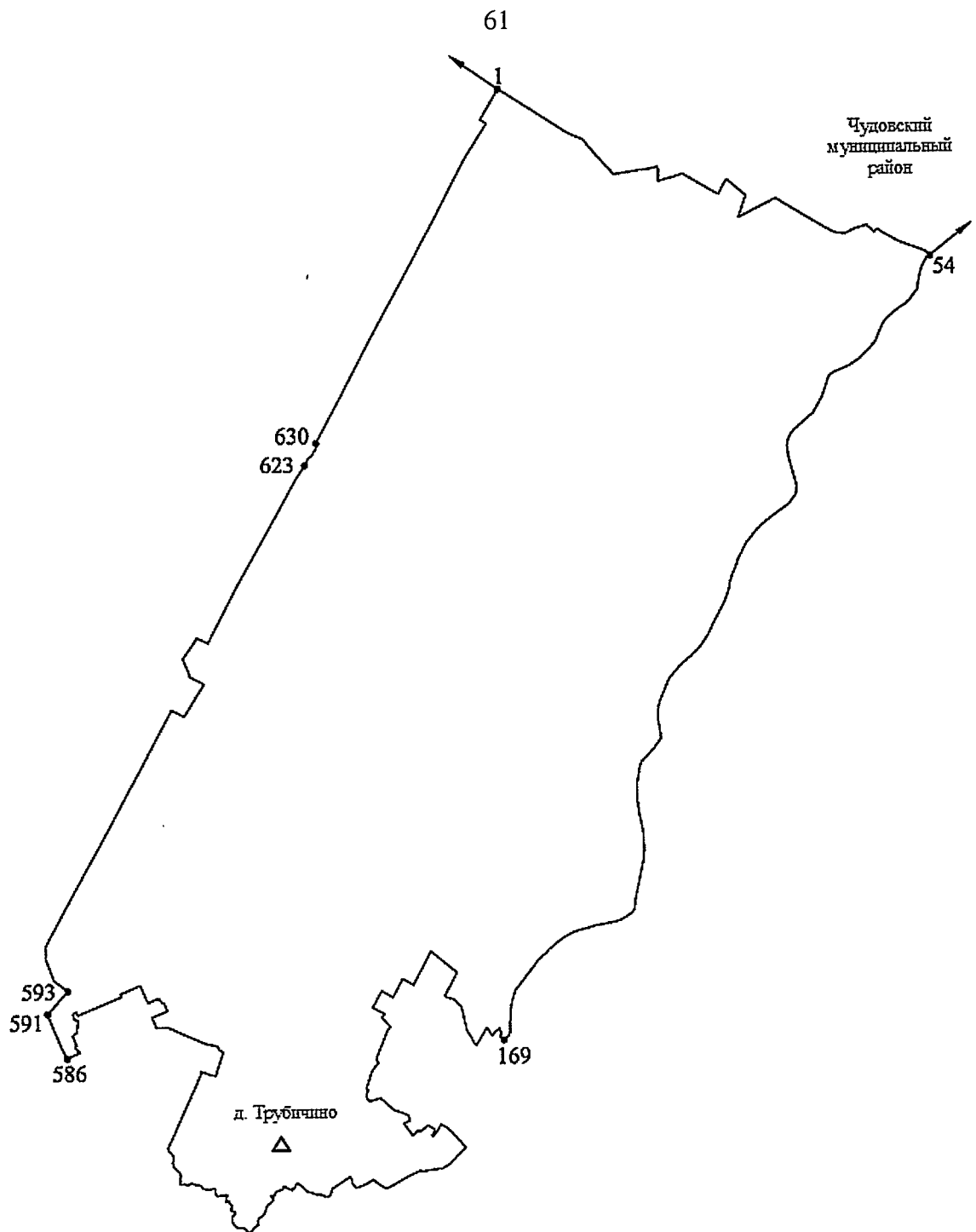
от точки 591 - по мелиоративной канаве;

от точки 593 - по границе кварталов 188, 177, 170 Новгородского участкового лесничества Новгородского лесничества, кварталов 184, 178, 171, 165, 159, 244, 146, 141, 135, 130, 121 Мясноборского участкового лесничества Новгородского лесничества;

от точки 623 - по берегу озера Замошское;

от точки 630 до точки 1 - по границе кварталов 94, 63, 49, 36, 22, 7 Мясноборского участкового лесничества Новгородского лесничества до административно-территориальной границы Чудовского муниципального района.

Карта (схема) границ  
муниципального образования Трубичинского сельского поселения  
Новгородского района



Условные обозначения:

————— - граница поселения

<sup>1</sup>• - точка границы поселения и ее номер».

### Статья 5

Внести в областной закон от 17.01.2005 № 401-ОЗ «Об установлении границ муниципальных образований, входящих в состав территории Марёвского муниципального района, наделении их статусом сельских поселений, определении административных центров и перечня населенных пунктов, входящих в состав территорий поселений» (газета «Новгородские ведомости» от 26.01.2005, 23.03.2005, 13.07.2005, 07.04.2009, 06.03.2010) следующие изменения:

1) статью 1 изложить в следующей редакции:

«Статья 1

Установить границы территорий муниципальных образований, входящих в состав территории Марёвского муниципального района, согласно геодезическим данным и сведениям, внесенным в Единый государственный реестр недвижимости, картам (схемам) и описанию границ муниципальных образований (приложения 1, 4-6).

Геодезические данные и сведения, содержащиеся в Едином государственном реестре недвижимости, являются приоритетными и применяются для установления прохождения границ территорий муниципальных образований на местности, а также при рассмотрении вопросов градостроительства и землеустройства.»;

2) приложение 1 изложить в следующей редакции:

«Приложение 1

Описание  
границ муниципального образования  
Велильского сельского поселения Марёвского района

Граница муниципального образования Велильского сельского поселения проходит:

от точки 1 - по границе кварталов 71, 72, 73, 82, 92, 102, 115, 305, 129, 116, 103, 302, 300 Велильского участкового лесничества Марёвского лесничества;

от точки 54 - по руслу реки Ждыня до пересечения с кварталом 51 Велильского участкового лесничества Марёвского лесничества;

от точки 76 - по границе кварталов 51, 52, 297 Велильского участкового лесничества Марёвского лесничества;

от точки 84 - по руслу реки Пола;

от точки 86 - по границе деревни Намошье;

от точки 104 - по руслу реки Пола;

от точки 306 - по границе кварталов 134, 149, 163, 164, 165, 180, 166, 151, 136, 122, 110, 98, 87, 77, 69, 298 Велильского участкового лесничества Марёвского лесничества;

от точки 355 - по границе кварталов 195, 191, 192, 198, 199, 208, 298, 304, 303, 302, 309, 301, 308, 310, 231, 315, 312, 316 Марёвского участкового лесничества Марёвского лесничества;

от точки 420 - по оси лесной дороги в лесных кварталах 232, 233 Марёвского участкового лесничества Марёвского лесничества, до автомобильной дороги Демянск - Марёво - Холм;

от точки 440 - по оси автомобильной дороги Демянск - Марёво - Холм;

от точки 442 - по границе кварталов 110, 111, 112, 120, 128, 126 Одоевского участкового лесничества Марёвского лесничества;

от точки 462 - по оси лесной дороги в лесных кварталах 326, 243, 246 Одоевского участкового лесничества Марёвского лесничества;

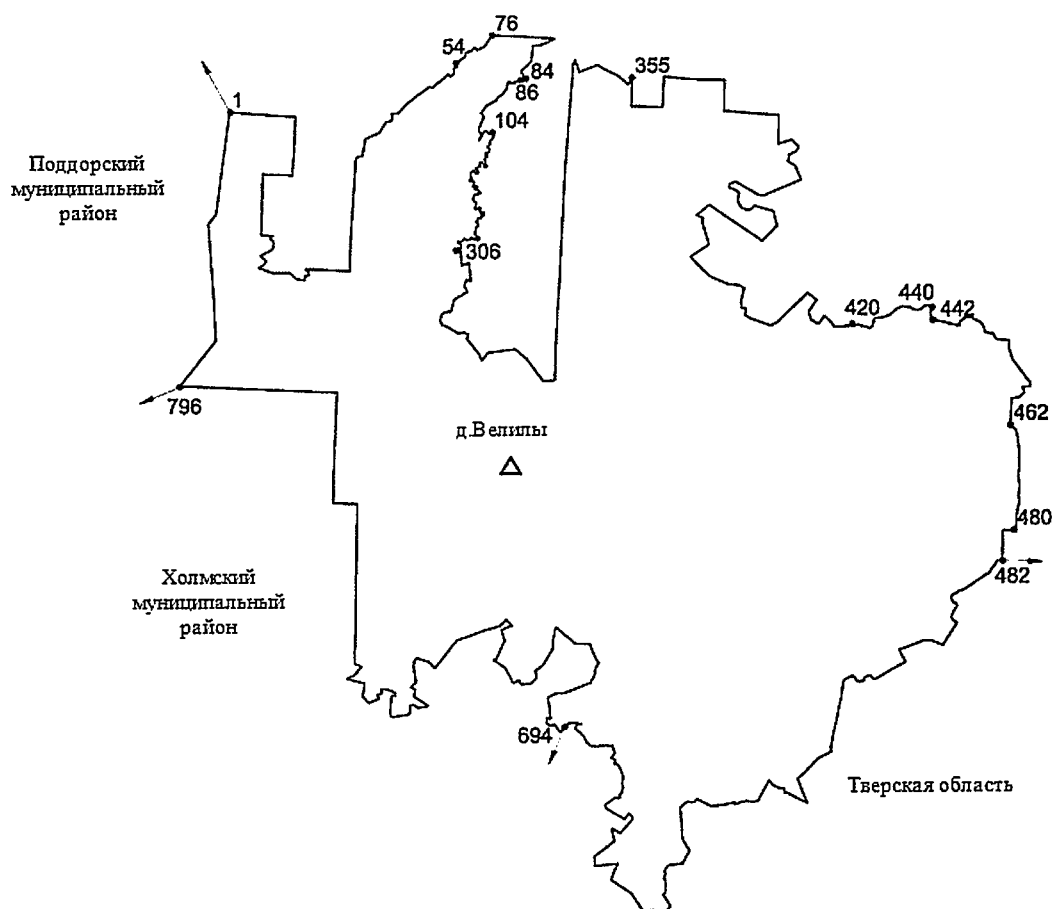
от точки 480 - по границе квартала 148 Одоевского участкового лесничества Марёвского лесничества до административно-территориальной границы Тверской области;

от точки 482 - по административно-территориальной границе Тверской области до административно-территориальной границы Холмского муниципального района;

от точки 694 - по административно-территориальной границе Холмского муниципального района;

от точки 796 до точки 1 по административно-территориальной границе Поддорского муниципального района.

Карта (схема) границ  
муниципального образования Велильского сельского поселения  
Марёвского района



Условные обозначения:

————— - граница поселения

1• - точка границы поселения и ее номер»;

3) приложения 4-6 изложить в следующей редакции:

«Приложение 4

Описание  
границ муниципального образования  
Марёвского сельского поселения Марёвского района

Граница муниципального образования Марёвского сельского поселения проходит:

от точки 1 - от границы квартала 129 Марёвского участкового лесничества Марёвского лесничества, по границе кварталов 129, 130, 131 Марёвского участкового лесничества Марёвского лесничества, по границе кварталов 189, 190, 192, 194 Молвотицкого участкового лесничества Марёвского лесничества;

от точки 19 - по руслу реки Белка;

от точки 39 - по руслу мелиоративных каналов;

от точки 50 - по лесной дороге;

от точки 55 - по руслу ручья без названия;

от точки 85 - по оси автомобильной дороги Демянск - Марёво - Холм;

от точки 90 - по лесной дороге;

от точки 92 - по руслу реки Каменка;

от точки 175 - по контуру болота;

от точки 178 - по руслу реки Стабенка;

от точки 526 - по административно-территориальной границе Тверской области;

от точки 743 - по руслу реки Каменка;

от точки 769 - по границе кварталов 109, 99, 92, 90 Одоевского участкового лесничества Марёвского лесничества;

от точки 788 - по лесной дороге до границы лесного квартала 90 Одоевского участкового лесничества Марёвского лесничества;

от точки 808 - по руслу реки Озеречня;

от точки 871 - по линии электропередач ВЛ-110 кВ;

от точки 874 - по границе квартала 5 Одоевского участкового лесничества Марёвского лесничества;

от точки 898 - от места впадения ручья Нестеров в ручей Шелон, по руслу ручья Нестеров;

от точки 902 - по границе квартала 5 Одоевского участкового лесничества Марёвского лесничества;

от точки 904 - по полосе отвода проезда к гражданскому кладбищу;

от точки 909 - по оси автомобильной дороги Демянск - Марёво - Холм;

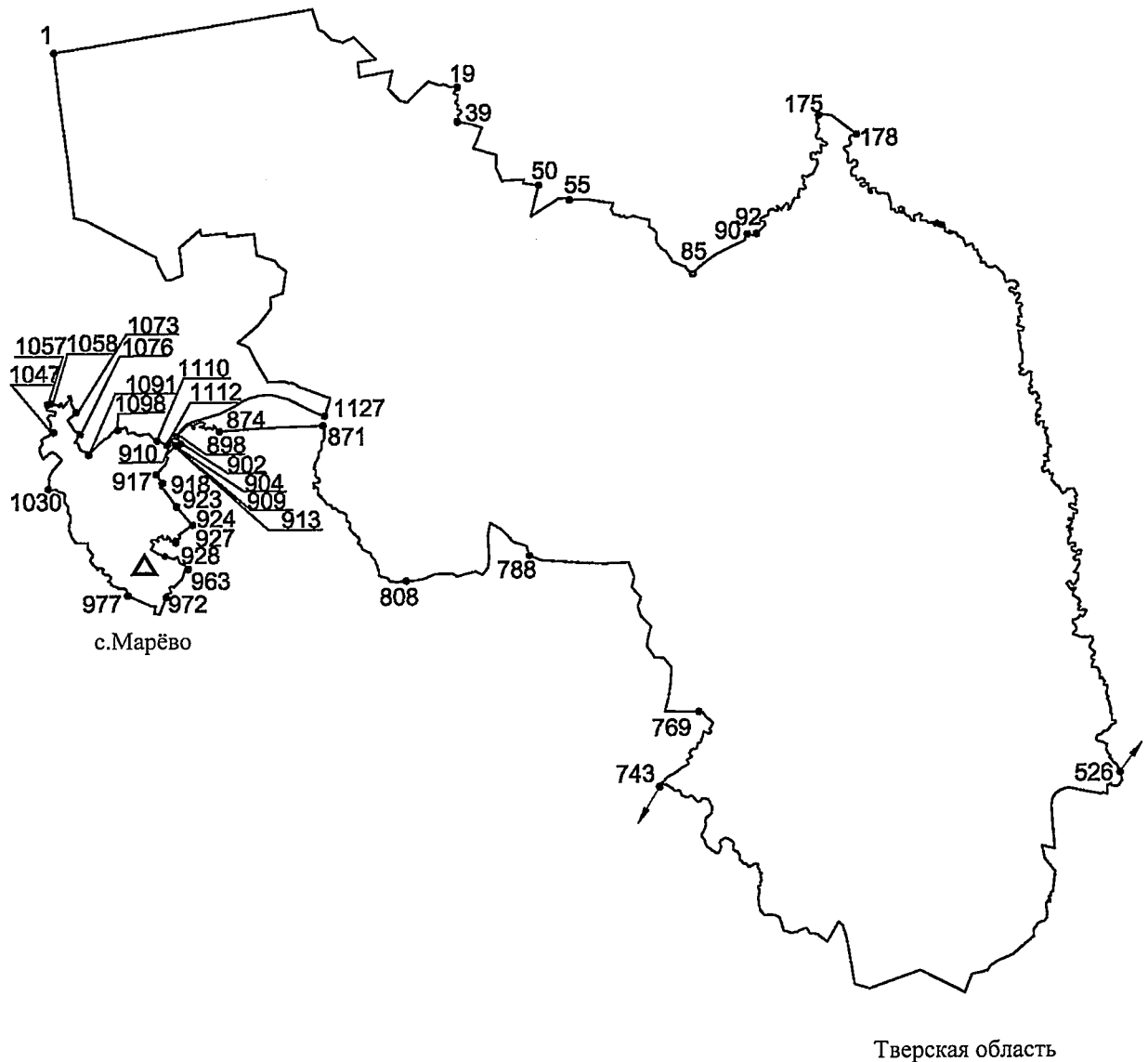
от точки 910 - по полосе отвода проезда к гражданскому кладбищу;

от точки 913 - по границе квартала 83 Одоевского участкового лесничества Марёвского лесничества;



- от точки 917 - по руслу мелиоративного канала;
- от точки 918 - по границе контура пашни;
- от точки 923 - по руслу мелиоративного канала;
- от точки 924 - по границе контура пашни;
- от точки 927 - по руслу реки Марёвка;
- от точки 928 - по границе квартала 85 Одоевского участкового лесничества Марёвского лесничества;
- от точки 963 - по границе контура пашни;
- от точки 972 - по границе квартала 86 Одоевского участкового лесничества Марёвского лесничества;
- от точки 977 - по руслу ручья Лужня, пересекая грунтовую дорогу Марёво - Окороки;
- от точки 1030 - по руслу мелиоративных каналов;
- от точки 1047 - по руслу реки Марёвка;
- от точки 1057 - по руслу мелиоративных каналов;
- от точки 1058 - по контуру заболоченного кустарника;
- от точки 1073 - по контуру торфоразработок, урочищу Амшары;
- от точки 1076 - по руслу мелиоративных каналов;
- от точки 1091 - по оси полевой дороги;
- от точки 1098 - по границе деревни Моисеево;
- от точки 1110 - по оси полевой дороги;
- от точки 1112 - по оси автомобильной дороги Демянск - Марёво - Холм;
- от точки 1127 до точки 1 - по границе кварталов 295, 291, 288, 287, 286, 171, 158, 142 Марёвского участкового лесничества Марёвского лесничества до границы квартала 129 Марёвского участкового лесничества Марёвского лесничества.

Карта (схема) границ  
муниципального образования Марёвского сельского поселения  
Марёвского района



Тверская область

Условные обозначения:

————— - граница поселения

<sup>1</sup>• - точка границы поселения и ее номер

Приложение 5

Описание  
границ муниципального образования  
Моисеевского сельского поселения Марёвского района

Граница муниципального образования Моисеевского сельского поселения проходит:

от точки 1 - от места пересечения административно-территориальной границы Старорусского муниципального района с рекой Шубинская Рось по границе Старорусского муниципального района до административно-территориальной границы Демянского муниципального района;

от точки 18 - по административно-территориальной границе Демянского муниципального района до границы квартала 44 Марёвского участкового лесничества Марёвского лесничества;

от точки 19 - по границе кварталов 44, 60, 70, 80, 160, 161, 169, 96, 260, 259, 119, 128, 143, 159, 172, 178, 179, 180, 6, 11, 12, 13 Марёвского участкового лесничества Марёвского лесничества до автомобильной дороги Демянск - Марёво - Холм;

от точки 90 - по оси автомобильной дороги Демянск - Марёво - Холм;

от точки 105 - по границе села Марёво;

от точки 186 - по руслу ручья Лужня;

от точки 204 - по границе села Марёво;

от точки 252 - по контуру сенокоса;

от точки 253 - по границе села Марёво;

от точки 294 - через контур пашни;

от точки 295 - по границе села Марёво;

от точки 319 - по границе сельскохозяйственных земель до пересечения с линией электропередач ВЛ-110 кВ;

от точки 343 - по линии электропередач ВЛ-110 кВ до пересечения с рекой Озеречная;

от точки 346 - по руслу реки Озеречная до лесной дороги;

от точки 409 - по лесной дороге до границы квартала 41 Одоевского участкового лесничества Марёвского лесничества;

от точки 429 - по границе кварталов 41, 84, 42, 43, 55 Одоевского участкового лесничества Марёвского лесничества до реки Каменка;

от точки 448 - по руслу реки Каменка до административно-территориальной границы Тверской области;

от точки 476 - по административно-территориальной границе Тверской области;

от точки 631 - по границе кварталов 147, 145, 146 Одоевского участкового лесничества Марёвского лесничества;

от точки 633 - по лесной дороге до квартала 334 Велильского участкового лесничества Марёвского лесничества;

от точки 651 - по границе кварталов 334, 335, 325, 56, 247, 246 Велильского участкового лесничества Марёвского лесничества до пересечения с автомобильной дорогой Демянск - Марёво - Холм;

от точки 674 - по лесной дороге в кварталах 230, 233, 232 до квартала 323 Велильского участкового лесничества Марёвского лесничества;

от точки 692 - по границе кварталов 323, 312, 170, 318, 169, 311, 309 Велильского участкового лесничества Марёвского лесничества;

от точки 720 - по границе кварталов 228, 229, 224, 225, 216, 207, 197, 196, 203, 194 Марёвского участкового лесничества Марёвского лесничества;

от точки 761 - по границе кварталов 70, 78, 88, 99, 111, 123, 137, 152, 167, 181 Велильского участкового лесничества Марёвского лесничества;

от точки 765 - по границе кварталов 314, 313, 308 Велильского участкового лесничества Марёвского лесничества;

от точки 806 - по руслу реки Пола;

от точки 1012 - по границе кварталов 85, 76, 87, 301, 62, 61 Велильского участкового лесничества Марёвского лесничества до пересечения с рекой Ждыня;

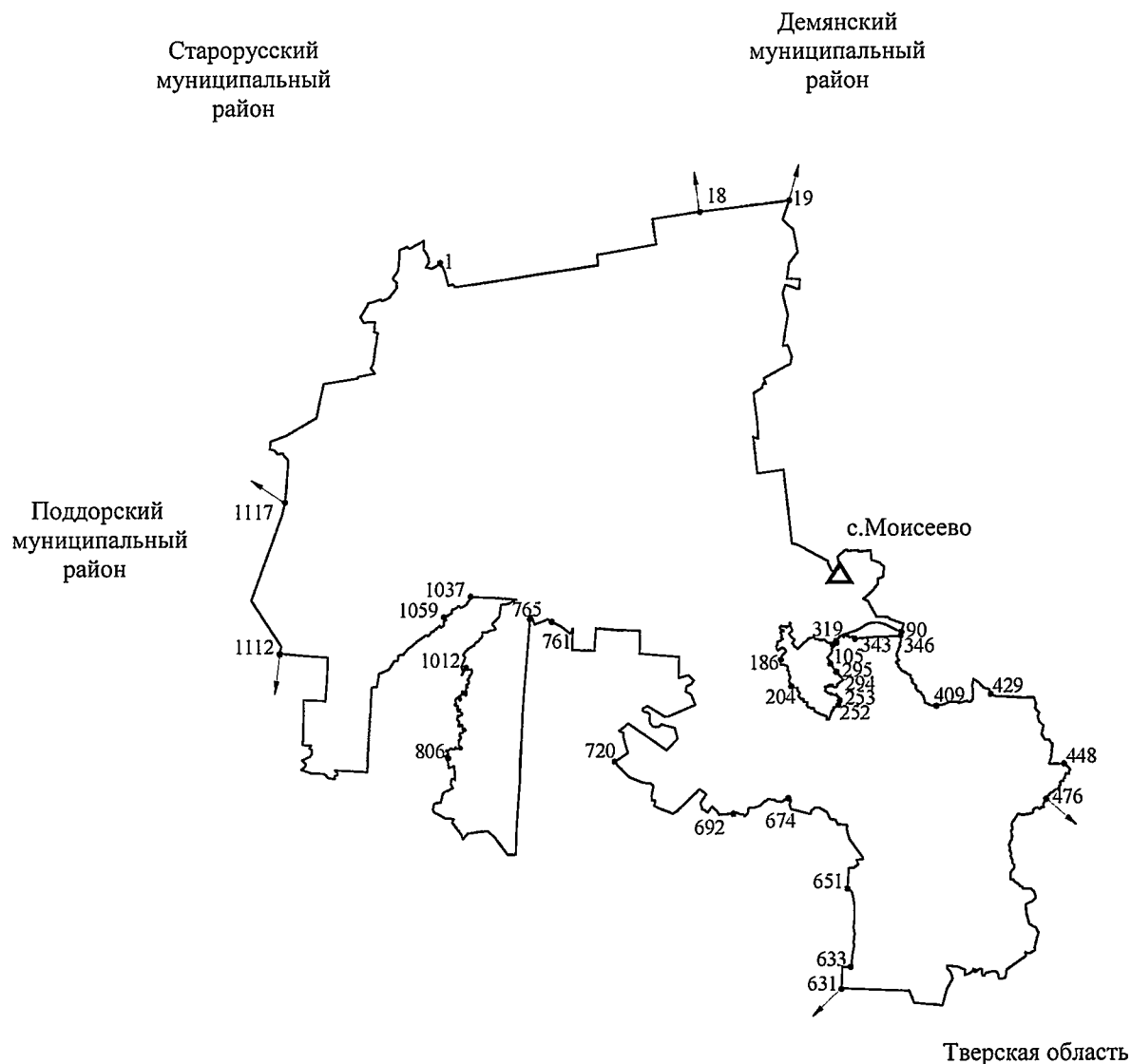
от точки 1037 - по руслу реки Ждыня до пересечения с лесным кварталом 98 Велильского участкового лесничества Марёвского лесничества;

от точки 1059 - по границе кварталов 87, 75, 83, 93, 104, 117, 130, 144, 143, 142, 128, 114, 101, 91, 89, 80, 79 Велильского участкового лесничества Марёвского лесничества;

от точки 1112 - по административно-территориальной границе Поддорского муниципального района;

от точки 1117 до точки 1 - по административно-территориальной границе Старорусского муниципального района до пересечения с рекой Шубинская Ровья.

Карта (схема) границ  
муниципального образования Моисеевского сельского поселения  
Марёвского района



Условные обозначения:

————— - граница поселения

1• - точка границы поселения и ее номер

Описание  
границ муниципального образования  
Молвотицкого сельского поселения Марёвского района

Граница муниципального образования Молвотицкого сельского поселения проходит:

от точки 1 - от границы лесного квартала 5 Молвотицкого участкового лесничества Марёвского лесничества по административно-территориальной границе Демянского муниципального района;

от точки 310 - по административно-территориальной границе Тверской области;

от точки 731 - по руслу реки Стабенка;

от точки 1079 - по контуру болота;

от точки 1082 - по руслу реки Каменка;

от точки 1165 - по лесной дороге;

от точки 1167 - по оси автомобильной дороги Демянск - Марёво - Холм;

от точки 1172 - по руслу ручья без названия;

от точки 1202 - по лесной дороге;

от точки 1208 - по руслу мелиоративных каналов;

от точки 1218 - по руслу реки Белка;

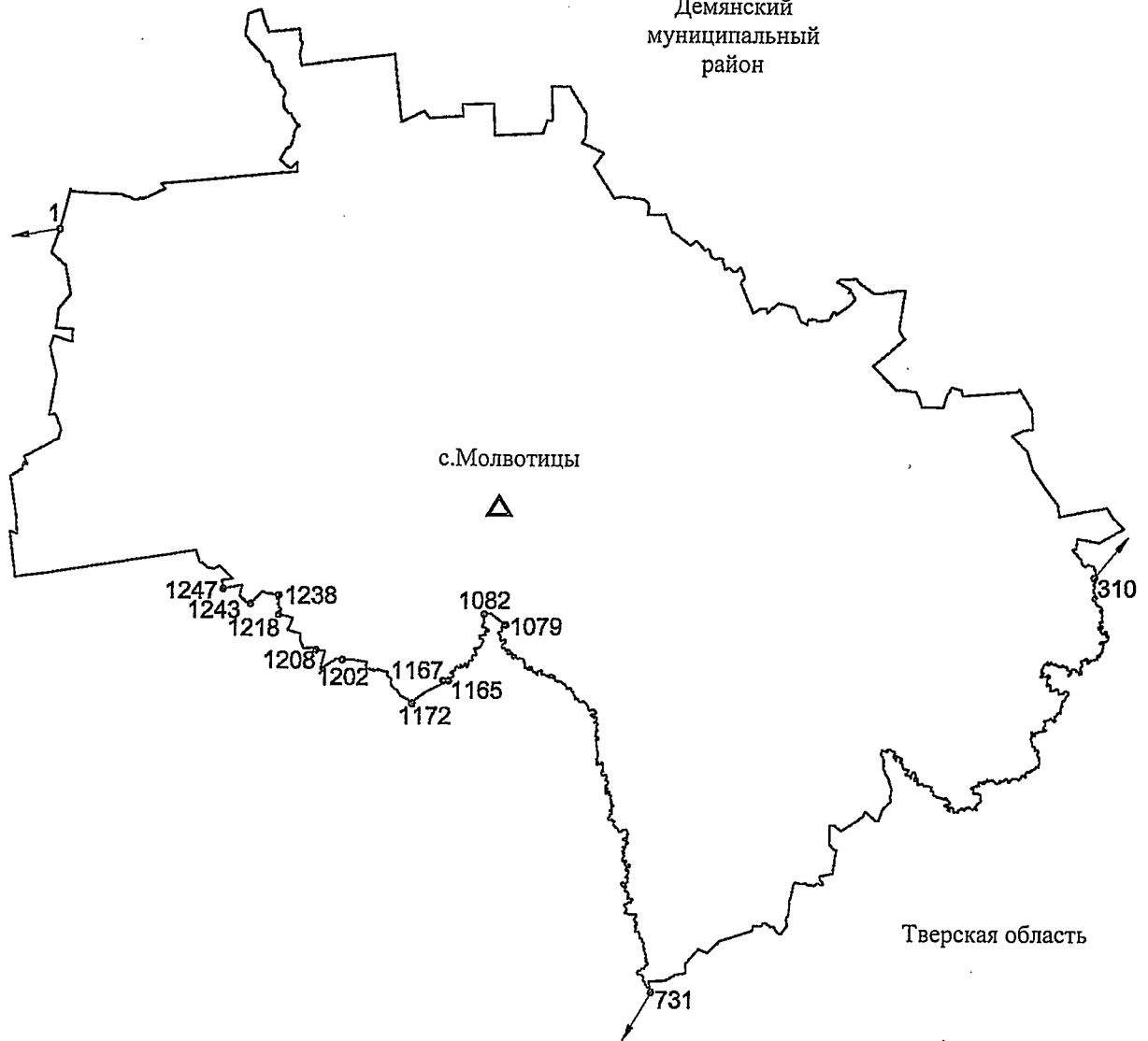
от точки 1238 - по контуру торфоболота Авдеев Мох;

от точки 1243 - по границе лесного квартала 1 Одоевского участкового лесничества Марёвского лесничества;

от точки 1247 до точки 1 - по границе кварталов 163, 147, 146, 145, 144, 143, 142, 127, 118, 265, 105, 257, 258, 254, 45, 17, 5 Марёвского участкового лесничества Марёвского лесничества.

Карта (схема) границ  
муниципального образования Молвотицкого сельского поселения  
Марёвского района

Демянский  
муниципальный  
район



Условные обозначения:

————— - граница поселения

1. - точка границы поселения и ее номер».

### Статья 6

Настоящий областной закон вступает в силу через десять дней после его официального опубликования.

Губернатор  
Новгородской области **А.С. Шикитин**

Великий Новгород  
04 апреля 2018 года  
№ 234-03

