



Российская Федерация
НОВГОРОДСКАЯ ОБЛАСТЬ
ОБЛАСТНОЙ ЗАКОН

**О внесении изменений в областной закон
«Об установлении границ муниципальных образований,
входящих в состав территории Хвойнинского муниципального
района, наделении их статусом городского и сельских
поселений, определении административных центров
и перечня населенных пунктов, входящих
в состав территорий поселений»**

Принят Новгородской областной Думой 22 января 2020 года

Статья 1

Внести в областной закон от 17.01.2005 № 396-ОЗ «Об установлении границ муниципальных образований, входящих в состав территории Хвойнинского муниципального района, наделении их статусом городского и сельских поселений, определении административных центров и перечня населенных пунктов, входящих в состав территорий поселений» (газета «Новгородские ведомости» от 26.01.2005, 15.03.2005, 23.03.2005, 13.12.2005, 07.04.2009, 09.12.2009, 07.04.2010, 01.04.2016, 29.12.2018) следующие изменения:

1) в статье 3¹:

а) в части 5 слова «деревня Полобжа,», «деревня Терebut, деревня Федеево, деревня Шестерня,», «деревня Ямское,» исключить;

б) часть 7 изложить в следующей редакции:

«7. В состав территории муниципального образования Кабожского сельского поселения входят следующие населенные пункты: деревня Бережок, деревня Горны, деревня Емельяновское, деревня Крестцы, деревня Кривошеино, деревня Носково, деревня Отрада, деревня Перфильево, деревня Полобжа, деревня Попцово, деревня Савкино, деревня Сёхино, деревня Стремково, деревня Сухолжино, деревня Терebut, деревня Тимошкино, деревня Федеево, деревня Шестерня, деревня Ямское, железнодорожная станция Горны, железнодорожная станция Кабожа, село Левоча.»;

в) часть 12 изложить в следующей редакции:

«12. В состав территории муниципального образования Юбилейнинского сельского поселения входят следующие населенные пункты: деревня Горка, деревня Демидово, деревня Кашино, деревня Комарово, деревня Макарьино, деревня Раменье, поселок Юбилейный.»;

2) приложение 5 изложить в следующей редакции:

«Приложение 5

Описание границ

муниципального образования Дворищинского сельского поселения
Хвойнинского муниципального района Новгородской области

Граница муниципального образования Дворищинского сельского поселения Хвойнинского муниципального района Новгородской области проходит:

от точки 1 - в восточном направлении по границе рабочего поселка Хвойная (по правой стороне просеки), по границе кварталов 62, 63, 64, 65, 66 Хвойнинского участкового лесничества Хвойнинского лесничества;

от точки 10 - в южном направлении по границе квартала 67 Хвойнинского участкового лесничества Хвойнинского лесничества до русла реки Кушавера;

от точки 12 - в юго-западном направлении по руслу реки Кушавера, по контуру пашни бывшего СПК «Восток»;

от точки 19 - в восточном направлении по границе кварталов 244, 82, 83, 84, 85, 86, 219 Хвойнинского участкового лесничества Хвойнинского лесничества;

от точки 50 - в южном, затем в юго-восточном направлении по границе земель СХК «Родина», по границе населенного места 246 км, по северной стороне полосы отвода Октябрьской железной дороги на участке Неболчи-Кабожа;

от точки 124 - в юго-западном направлении, пересекая Октябрьскую железную дорогу на участке Неболчи-Кабожа, между кварталами 145, 271, 153, 273, 148, 143, 147, 270, 146, 152, 156 Хвойнинского участкового лесничества Хвойнинского лесничества и кварталами 143, 142, 150, 155, 154, 149, 141, 140, 146, 153, 161, 163, 164 Левочского участкового лесничества Хвойнинского лесничества;

от точки 219 - в западном направлении по административно-территориальной границе Мошенского муниципального района Новгородской области (между кварталами 156, 155 Хвойнинского участкового лесничества Хвойнинского лесничества и кварталами 24, 23 Мошенского участкового лесничества Мошенского лесничества, пересекая озеро Игорьь);

от точки 227 - в западном направлении по границе квартала 293 Песьского участкового лесничества Хвойнинского лесничества;

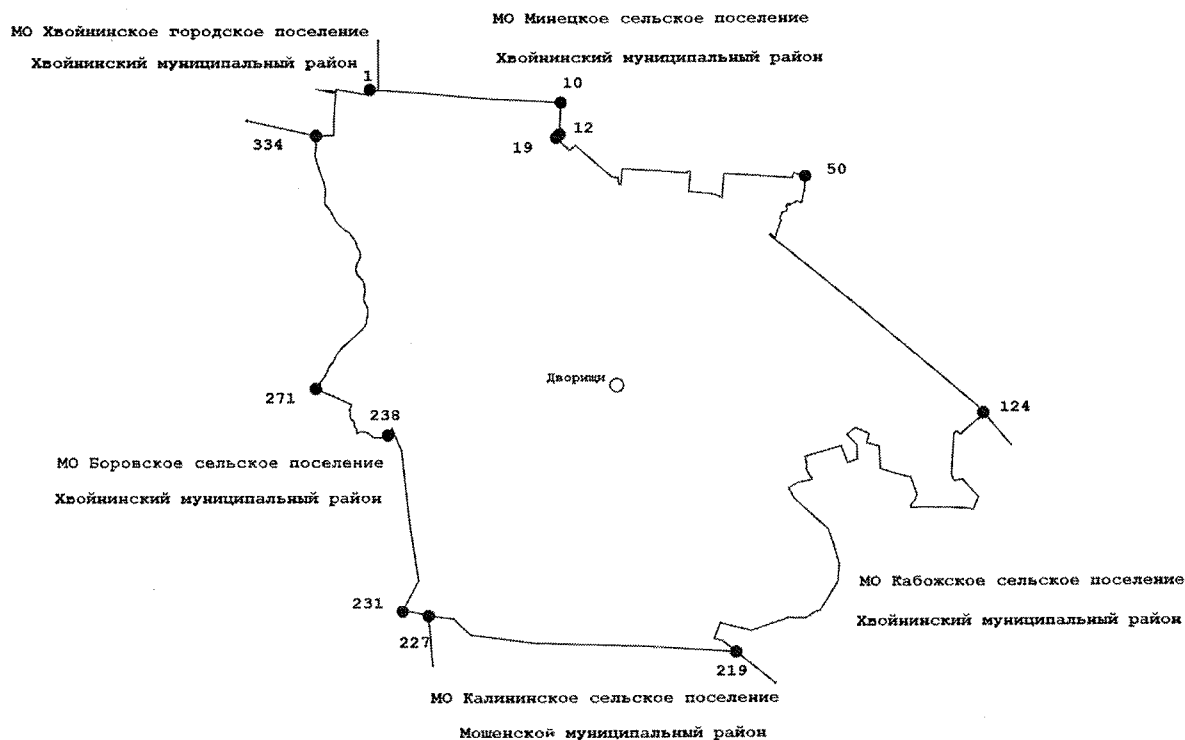
от точки 231 - в северном направлении по границе кварталов 154, 149 Хвойнинского участкового лесничества Хвойнинского лесничества до русла реки Кушавера;

от точки 238 - в северо-западном направлении по руслу реки Кушавера, по границе луга бывшего СК имени Денисова, по границе квартала 232 Песьского участкового лесничества Хвойнинского лесничества;

от точки 271 - в северном направлении по оси автомобильной дороги Шилово-Хвойная, до границы рабочего поселка Хвойная;

от точки 334 до точки 1 - в северо-восточном направлении по границе рабочего поселка Хвойная (по границе плотно застроенных кварталов, по контуру леса, по оси автомобильной дороги Хвойная-Дворищи-Кабожа, по контуру полосы деревьев, пересекая Октябрьскую железную дорогу на участке Неболчи-Кабожа, по границе плотно застроенных кварталов).

**Карта (схема) границ
муниципального образования Дворищинского сельского поселения
Хвойнинского муниципального района Новгородской области**



Условные обозначения:

- ⁷ - характерная точка границы муниципального образования и ее номер;
- - граница муниципального образования.»;

3) приложение 7 изложить в следующей редакции:

«Приложение 7

Описание границ
муниципального образования Кабожского сельского поселения
Хвойнинского муниципального района Новгородской области

Граница муниципального образования Кабожского сельского поселения Хвойнинского муниципального района Новгородской области проходит:

от точки 1 - в восточном направлении по административно-территориальной границе Вологодской области (пересекая полосу отвода Октябрьской железной дороги на участке Кабожа-Сазоново, по границе кварталов 17, 18, 19 Раменского участкового лесничества Хвойнинского лесничества);

от точки 12 - в юго-восточном направлении по административно-территориальной границе Вологодской области (по границе кварталов 19, 32, 41 Раменского участкового лесничества Хвойнинского лесничества);

от точки 24 - в юго-западном направлении по административно-территориальной границе Вологодской области (по руслу реки Кобожа до впадения реки Белая в реку Кобожа);

от точки 67 - в западном направлении по административно-территориальной границе Вологодской области (по руслу реки Кобожа);

от точки 132 - в юго-восточном и юго-западном направлениях по административно-территориальной границе Вологодской области (по руслу ручья Дришенка);

от точки 163 - в юго-западном направлении по административно-территориальной границе Вологодской области (по границе квартала 82 Раменского участкового лесничества Хвойнинского лесничества);

от точки 166 - в юго-западном и юго-восточном направлениях по административно-территориальной границе Вологодской области (по руслу ручья Дришенка);

от точки 580 - в юго-восточном направлении по административно-территориальной границе Вологодской области (по руслу правобережного притока ручья Дришенка);

от точки 612 - в юго-западном и юго-восточном направлениях по административно-территориальной границе Вологодской области (по границе кварталов 133, 134 Раменского участкового лесничества Хвойнинского лесничества, пересекая автомобильную дорогу Левоча-Крестцы - граница Вологодской области, по границе кварталов 189, 135 Раменского участкового лесничества Хвойнинского лесничества);

от точки 627 - в восточном направлении по административно-территориальной границе Вологодской области (по границе квартала 135 Раменского участкового лесничества Хвойнинского лесничества, по границе кварталов 7, 8 Левочского участкового лесничества Хвойнинского лесничества до реки Белая);

- от точки 638 - в юго-западном направлении по границе кварталов 200, 202 Левочского участкового лесничества Хвойнинского лесничества;
- от точки 664 - в западном направлении по оси Октябрьской железной дороги на участке Кабожа-Пестово;
- от точки 679 - в юго-западном направлении по руслу реки Левочка, пересекая автомобильную дорогу Хвойная-Пестово;
- от точки 829 - в западном направлении вдоль линии электропередачи ВЛ-35 кВ в направлении на станцию Бугры;
- от точки 838 - в южном направлении по оси автомобильной дороги Хвойная-Пестово - Тимошкино-Яковлево;
- от точки 850 - в западном направлении от автомобильной дороги Хвойная-Пестово - Тимошкино-Яковлево по границе квартала 222 Левочского участкового лесничества Хвойнинского лесничества;
- от точки 854 - в юго-западном и западном направлениях по границе кварталов 222, 53 Левочского участкового лесничества Хвойнинского лесничества;
- от точки 859 - в южном и северо-западном направлениях частично по западному, далее южному и восточному берегам озера Говенец;
- от точки 888 - в западном направлении по руслу ручья без названия;
- от точки 892 - в южном направлении по границе кварталов 53, 85, 110, 228 Левочского участкового лесничества Хвойнинского лесничества до административно-территориальной границы Мошенского муниципального района Новгородской области;
- от точки 896 - в западном направлении по административно-территориальной границе Мошенского муниципального района Новгородской области (между кварталами 109, 108, 107, 106, 105, 104, 103 Левочского участкового лесничества Хвойнинского лесничества и кварталами 11, 10, 9, 8, 7, 6, 5 Кабожского участкового лесничества Мошенского лесничества, пересекая грунтовую дорогу);
- от точки 914 - в юго-восточном направлении по административно-территориальной границе Мошенского муниципального района Новгородской области (между кварталом 198 Левочского участкового лесничества Хвойнинского лесничества и кварталами 5, 6 Кабожского участкового лесничества Мошенского лесничества, пересекая автомобильную дорогу Мошенское-Кабожа-Лубенское);
- от точки 926 - в юго-западном направлении по административно-территориальной границе Мошенского муниципального района Новгородской области (между кварталом 198 Левочского участкового лесничества Хвойнинского лесничества, контуром луга СПК «Левочский» и кварталами 6, 16, 100 Кабожского участкового лесничества Мошенского лесничества, контуром луга бывшего ТОО «Приозерное»);

от точки 934 - в северо-восточном направлении по административно-территориальной границе Мошенского муниципального района Новгородской области (между контуром сенокоса СПК «Левочский», кварталом 198 Левочского участкового лесничества Хвойнинского лесничества и контуром сенокоса бывшего ТОО «Приозерное», кварталами 100, 15 Кабожского участкового лесничества Мошенского лесничества);

от точки 945 - в северо-западном направлении по административно-территориальной границе Мошенского муниципального района Новгородской области (между кварталом 198 Левочского участкового лесничества Хвойнинского лесничества, контуром сенокоса СПК «Левочский», кварталом 102 Левочского участкового лесничества Хвойнинского лесничества и кварталами 4, 3, 2 Кабожского участкового лесничества Мошенского лесничества, пересекая автомобильную дорогу Мошенское-Кабожа-Лубенское);

от точки 966 - в западном направлении по административно-территориальной границе Мошенского муниципального района Новгородской области (между кварталами 101, 100 Левочского участкового лесничества Хвойнинского лесничества и кварталами 2, 1 Кабожского участкового лесничества Мошенского лесничества);

от точки 973 - в южном и западном направлениях по административно-территориальной границе Мошенского муниципального района Новгородской области (между кварталами 170, 171, 172, 173 Левочского участкового лесничества Хвойнинского лесничества, по границе луга бывшего СПК «Восток» и кварталами 1, 12, 22 Кабожского участкового лесничества Мошенского лесничества);

от точки 990 - в северо-западном направлении по административно-территориальной границе Мошенского муниципального района Новгородской области (по границе кварталов 95, 92, 87 Мошенского участкового лесничества Мошенского лесничества и границе луга бывшего СПК «Восток», по границе луга бывшего ТОО «Приозерное», между северо-западной границей озера Полобжа и кварталами 80, 76 Мошенского участкового лесничества Мошенского лесничества, по границе луга бывшего ТОО «Приозерное», по руслу реки Карасиха между кварталами 167, 165, 164 Левочского участкового лесничества Хвойнинского лесничества и кварталом 24 Мошенского участкового лесничества Мошенского лесничества, по границе луга бывшего СПК «Восток»);

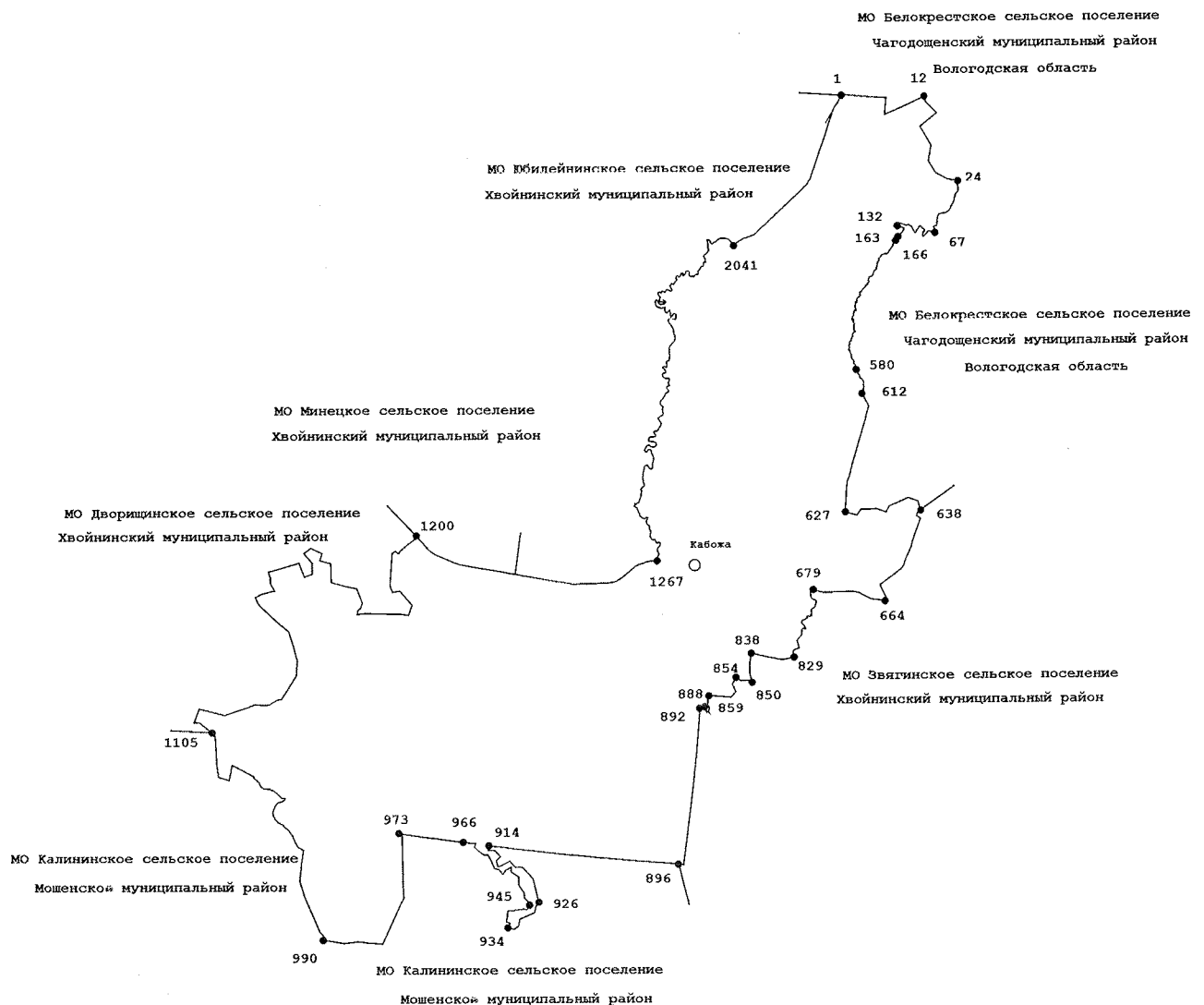
от точки 1105 - в северо-восточном направлении, между кварталами 156, 152, 146, 270, 147, 143, 148, 273, 153, 271, 145 Хвойнинского участкового лесничества Хвойнинского лесничества и кварталами 164, 163, 161, 153, 146, 140, 141, 149, 154, 155, 150, 142, 143 Левочского участкового лесничества Хвойнинского лесничества, пересекая полосу отвода Октябрьской железной дороги на участке Неболчи-Кабожа;

от точки 1200 - в восточном направлении по северной границе полосы отвода Октябрьской железной дороги на участке Неболчи-Кабожа до пересечения с рекой Кобожа;

от точки 1267 - в северном направлении по левому берегу реки Кобожа до пересечения с полосой отвода Октябрьской железной дороги на участке Кабожа-Сазоново;

от точки 2041 до точки 1 - в северо-восточном направлении по западной границе полосы отвода Октябрьской железной дороги на участке Кабожа-Сазоново до административно-территориальной границы Вологодской области.

**Карта (схема) границ
муниципального образования Кабожского сельского поселения
Хвойнинского муниципального района Новгородской области**



Условные обозначения:

- ⁷ - характерная точка границы муниципального образования и ее номер;
- - граница муниципального образования.»;

4) приложение 9 изложить в следующей редакции:

«Приложение 9

Описание границ

муниципального образования Минецкого сельского поселения
Хвойнинского муниципального района Новгородской области

Граница муниципального образования Минецкого сельского поселения Хвойнинского муниципального района Новгородской области проходит:

от точки 1 - в восточном направлении от границы квартала 64 Жилоборского участкового лесничества Хвойнинского лесничества по административно-территориальной границе Вологодской области (по границе кварталов 78, 90, 91 Жилоборского участкового лесничества Хвойнинского лесничества, по прямой по болоту Великий Мох в 0,2 км северо-восточнее озера Барихинское);

от точки 13 - в юго-западном и юго-восточном направлениях по административно-территориальной границе Вологодской области (по границе кварталов 91, 109, 139, 294, 297 Жилоборского участкового лесничества Хвойнинского лесничества, пересекая реку Ратца и ее правобережный приток);

от точки 23 - в юго-западном и юго-восточном направлениях по административно-территориальной границе Вологодской области (по границе квартала 1 Хвойнинского участкового лесничества Хвойнинского лесничества, по прямой по болоту Океан);

от точки 27 - в юго-восточном направлении по административно-территориальной границе Вологодской области (по болоту Океан, по границе квартала 5 Хвойнинского участкового лесничества Хвойнинского лесничества, по границе кварталов 1, 2, 3, 4, 5, 6 Раменского участкового лесничества Хвойнинского лесничества);

от точки 38 - в южном направлении по административно-территориальной границе Вологодской области (по восточной границе кварталов 6, 12 Раменского участкового лесничества Хвойнинского лесничества, через узкоколейную железную дорогу);

от точки 44 - в южном направлении от административно-территориальной границы Вологодской области по границе квартала 24 Раменского участкового лесничества Хвойнинского лесничества, по руслу реки Песь, по кварталу 153 Раменского участкового лесничества Хвойнинского лесничества, по границе квартала 48 Раменского участкового лесничества Хвойнинского лесничества до лесной дороги;

от точки 75 - в юго-западном направлении по оси лесной дороги по кварталам 47, 46, 65, 159 Раменского участкового лесничества Хвойнинского лесничества до границы квартала 163 Раменского участкового лесничества Хвойнинского лесничества;

от точки 116 - в юго-западном и юго-восточном направлениях по границе кварталов 161, 160, 166, 168, 125, 126, 127, 172 Раменского участкового лесничества Хвойнинского лесничества, пересекая автомобильную дорогу Хвойная-Пестово;

от точки 168 - в юго-западном направлении по границе кварталов 128, 127 Раменского участкового лесничества Хвойнинского лесничества, пересекая реку Петринка, по кварталу 141 Раменского участкового лесничества Хвойнинского лесничества (по оси лесной дороги, до узкоколейной железной дороги ОАО «Торфопредприятие Кушаверское», по мелиоративной канаве) до квартала 140 Раменского участкового лесничества Хвойнинского лесничества;

от точки 183 - в восточном направлении по границе кварталов 141, 142, 143 Раменского участкового лесничества Хвойнинского лесничества;

от точки 191 - в южном направлении по границе кварталов 144, 191 Раменского участкового лесничества Хвойнинского лесничества, по оси полевой дороги земель СПК «Левочский», по границе квартала 26 Левочского участкового лесничества Хвойнинского лесничества до пересечения с Октябрьской железной дорогой на участке Неболчи-Кабожа;

от точки 239 - в северо-западном направлении, не пересекая Октябрьской железной дороги на участке Неболчи-Кабожа, по северной стороне полосы отвода Октябрьской железной дороги на участке Неболчи-Кабожа, по границе населенного места 246 км;

от точки 305 - в северном направлении по границе кварталов 94, 221 Хвойнинского участкового лесничества Хвойнинского лесничества;

от точки 339 - в северо-западном направлении по границе кварталов 221, 94, 93 Хвойнинского участкового лесничества Хвойнинского лесничества, по правому краю полосы отвода Октябрьской железной дороги на участке Неболчи-Кабожа, по границе квартала 92 Хвойнинского участкового лесничества Хвойнинского лесничества, по контуру поросли леса бывшего СПК «Восток»;

от точки 368 - в северо-западном направлении по просеке, граничащей с полосой отвода Октябрьской железной дороги, по контуру пашни бывшего СПК «Восток» до реки Кушавера;

от точки 370 - в северном направлении по руслу реки Кушавера, по границе кварталов 74, 73, 72, 71, 70, 69 Хвойнинского участкового лесничества Хвойнинского лесничества до границы рабочего поселка Хвойная;

от точки 387 - в северном направлении по границе рабочего поселка Хвойная (по лесной, грунтовой дорогам, пересекая луг, по просеке, граничащей с территорией детского туберкулезного санатория, по руслу реки Песь до автомобильной дороги Хвойная-Пестово);

от точки 405 - в северо-восточном направлении по оси автомобильной дороги Хвойная-Пестово;

от точки 418 - в северо-западном направлении по границе земель запаса, находящихся в государственной или муниципальной собственности Осташновского сельского поселения Хвойнинского муниципального района Новгородской области;

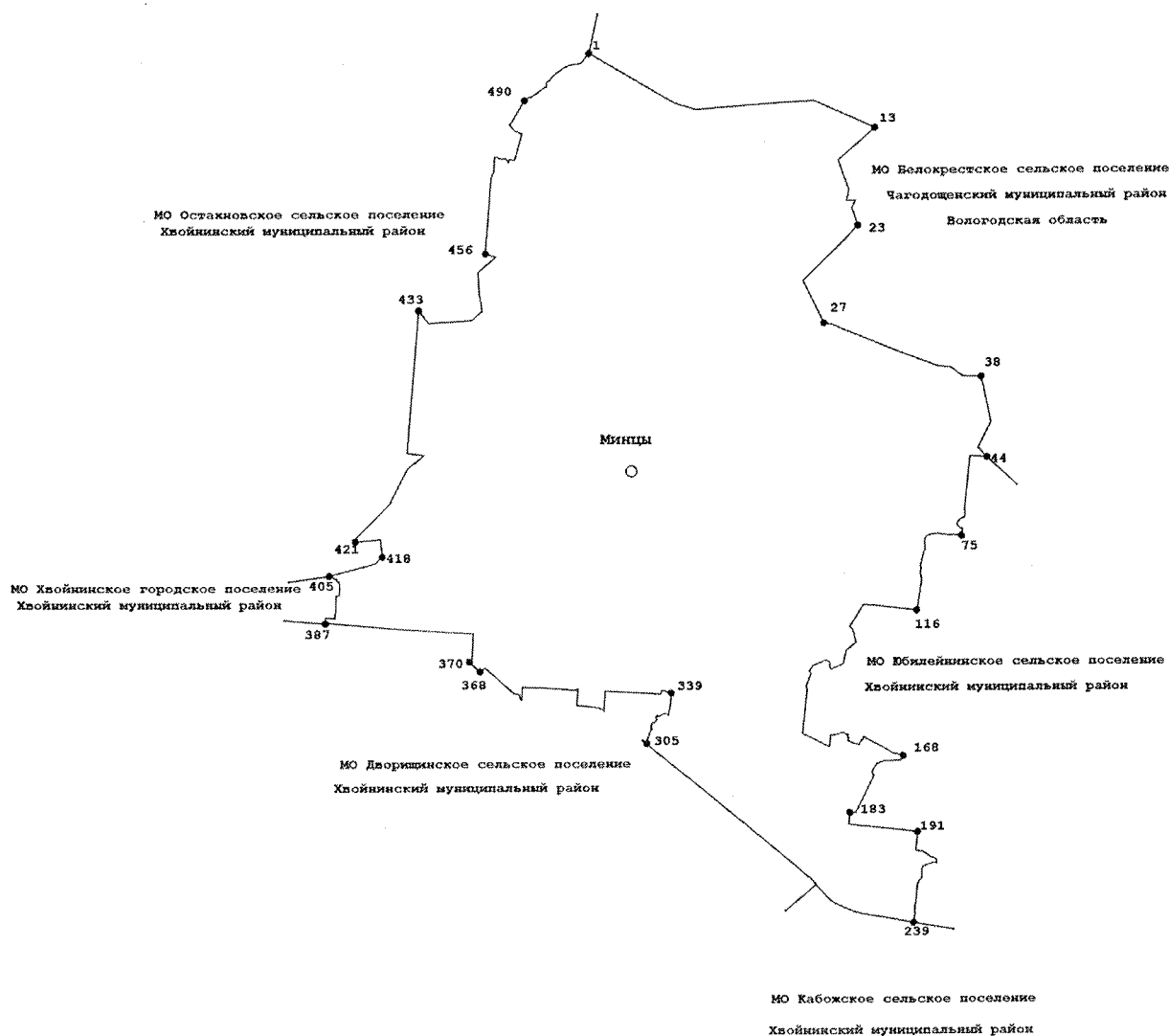
от точки 421 - в северном направлении по границе кварталов 241, 40, 33, 27, 6 Хвойнинского участкового лесничества Хвойнинского лесничества, пересекая реку Минечка;

от точки 433 - в восточном и северном направлениях по границе кварталов 289, 286 Жилоборского участкового лесничества Хвойнинского лесничества, по заболоченной местности СХК «Родина» (по границе сельскохозяйственных угодий бывшего совхоза «Хвойнинский») до границы квартала 201 Жилоборского участкового лесничества Хвойнинского лесничества;

от точки 456 - в северо-восточном направлении по границе кварталов 201, 181, 156, 273 Жилоборского участкового лесничества Хвойнинского лесничества, по руслу реки Ратца, по кварталам 127, 271, 86 Жилоборского участкового лесничества Хвойнинского лесничества;

от точки 490 до точки 1 - в северо-восточном направлении по юго-восточному берегу озера Задеменское, по руслу реки Демьянка до административно-территориальной границы Вологодской области.

Карта (схема) границ
муниципального образования Минецкого сельского поселения
Хвойнинского муниципального района Новгородской области



Условные обозначения:

•⁷ - характерная точка границы муниципального образования и ее номер;

— - граница муниципального образования.»;

5) приложение 12 изложить в следующей редакции:

«Приложение 12

Описание границ

**муниципального образования Юбилейнинского сельского поселения
Хвойнинского муниципального района Новгородской области**

Граница муниципального образования Юбилейнинского сельского поселения Хвойнинского муниципального района Новгородской области проходит:

от точки 1 - в восточном направлении от границы квартала 23 Раменского участкового лесничества Хвойнинского лесничества по границе квартала 12 Раменского участкового лесничества Хвойнинского лесничества до административно-территориальной границы Вологодской области;

от точки 2 - в юго-восточном направлении по административно-территориальной границе Вологодской области (по границе кварталов 24, 25 Раменского участкового лесничества Хвойнинского лесничества);

от точки 5 - в северо-восточном направлении по административно-территориальной границе Вологодской области (по границе кварталов 26, 13, 14, 15 Раменского участкового лесничества Хвойнинского лесничества);

от точки 11 - в юго-восточном и южном направлениях по административно-территориальной границе Вологодской области (по границе кварталов 15, 28 Раменского участкового лесничества Хвойнинского лесничества, пересекая лесную дорогу);

от точки 14 - в западном и юго-западном направлениях по административно-территориальной границе Вологодской области (по границе кварталов 28, 27, 26, 154 Раменского участкового лесничества Хвойнинского лесничества (по левому берегу реки Песь);

от точки 41 - в юго-восточном направлении по административно-территориальной границе Вологодской области (по левому берегу реки Песь, пересекая реку Песь, по границе квартала 154 Раменского участкового лесничества Хвойнинского лесничества, по контуру луга СПК «Левочский»);

от точки 56 - в восточном и северо-восточном направлениях по административно-территориальной границе Вологодской области (по границе кварталов 51, 52, 53, 54, 35, 29 Раменского участкового лесничества Хвойнинского лесничества);

от точки 87 - в северо-восточном направлении по административно-территориальной границе Вологодской области (по руслу реки Песь);

от точки 147 - в северо-восточном и восточном направлениях по административно-территориальной границе Вологодской области (по границе квартала 16 Раменского участкового лесничества Хвойнинского лесничества, до западной границы полосы отвода Октябрьской железной дороги на участке Кабожа-Сазоново);

от точки 165 - в юго-западном направлении от административно-территориальной границы Вологодской области по западной границе полосы отвода Октябрьской железной дороги на участке Кабожа-Сазоново до реки Кобожа;

от точки 243 - в юго-западном, затем в южном направлении по левому берегу реки Кобожа до северной границы полосы отвода Октябрьской железной дорогой на участке Неболчи-Кабожа;

от точки 1017 - в западном направлении по северной границе полосы отвода Октябрьской железной дороги на участке Неболчи-Кабожа;

от точки 1059 - в северном направлении по границе квартала 200 Раменского участкового лесничества Хвойнинского лесничества, по оси полевой дороги, проходящей по контуру пастбища и пашни СПК «Левочский», по границе кварталов 190, 150 Раменского участкового лесничества Хвойнинского лесничества;

от точки 1107 - в западном и северном направлении по границе квартала 150 Раменского участкового лесничества Хвойнинского лесничества, по границе болота 3-го участка ОАО «Торфопредприятие Кушаверское», по границе кварталов 149, 140 Раменского участкового лесничества Хвойнинского лесничества;

от точки 1115 - в северо-восточном направлении от восточной границы квартала 140 Раменского участкового лесничества Хвойнинского лесничества, по границе болота 3-го участка ОАО «Торфопредприятие Кушаверское» до канавы, далее по канаве до узкоколейной железной дороги ОАО «Торфопредприятие Кушаверское» до пересечения с лесной дорогой, по оси лесной дороги с поворотом до южной границы квартала 127 Раменского участкового лесничества Хвойнинского лесничества;

от точки 1124 - в северо-восточном направлении по границе болота 3-го участка ОАО «Торфопредприятие Кушаверское» (по границе кварталов 127, 128 Раменского участкового лесничества Хвойнинского лесничества);

от точки 1130 - в северо-западном направлении по границе болота 3-го участка ОАО «Торфопредприятие Кушаверское» (по границе кварталов 172, 127, 126, 125 Раменского участкового лесничества Хвойнинского лесничества);

от точки 1151 - в северо-восточном направлении по границе кварталов 124, 104, 91 Раменского участкового лесничества Хвойнинского лесничества, пересекая автомобильную дорогу Хвойная-Пестово;

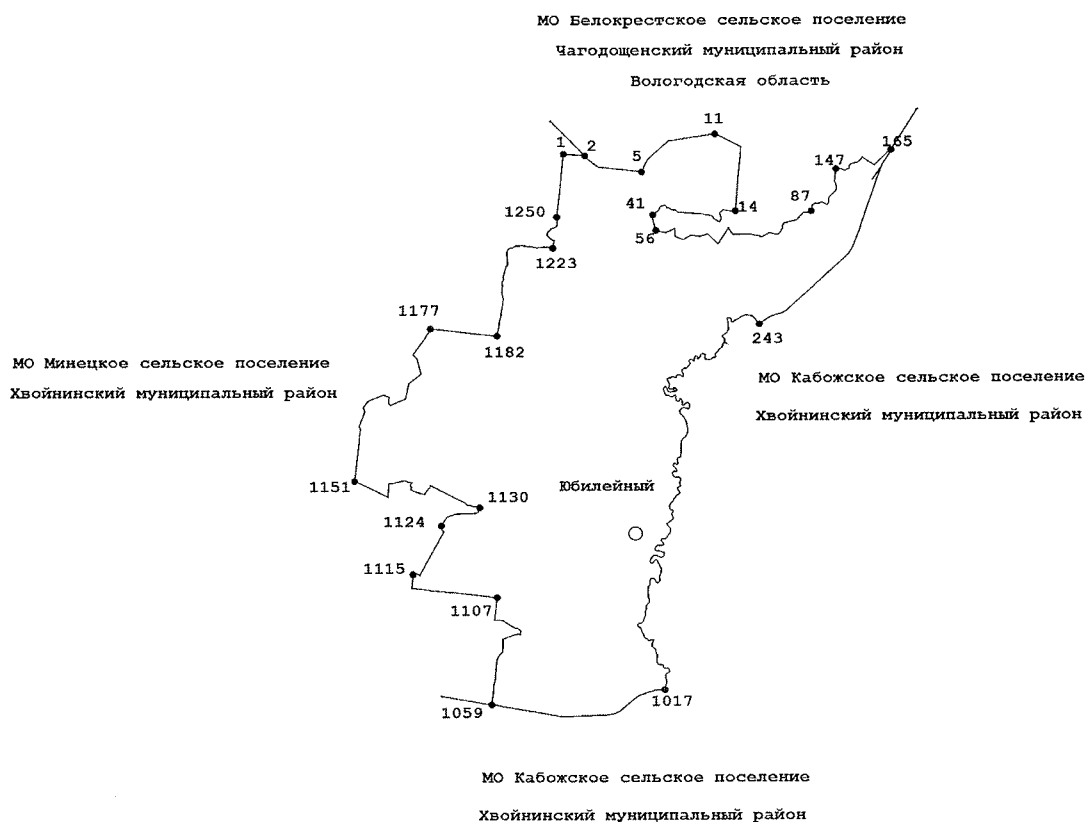
от точки 1177 - в восточном направлении по границе кварталов 63, 64, 159 Раменского участкового лесничества Хвойнинского лесничества;

от точки 1182 - в северо-восточном направлении по оси лесной дороги, проходящей по кварталам 159, 65, 46, 47 Раменского участкового лесничества Хвойнинского лесничества;

от точки 1223 - в северо-восточном направлении по границе квартала 47 Раменского участкового лесничества Хвойнинского лесничества, по кварталу 153 Раменского участкового лесничества Хвойнинского лесничества и контуру луга СПК «Левочский» до реки Песь, далее по руслу реки Песь до границы квартала 23 Раменского участкового лесничества Хвойнинского лесничества;

от точки 1250 до точки 1 - в северо-восточном направлении по границе квартала 23 Раменского участкового лесничества Хвойнинского лесничества.

**Карта (схема) границ
муниципального образования Юбилейнинского сельского поселения
Хвойнинского муниципального района Новгородской области**



Условные обозначения:

- ⁷ - характерная точка границы муниципального образования и ее номер;
- - граница муниципального образования.».

Статья 2

Настоящий областной закон вступает в силу через десять дней после его официального опубликования.

**Губернатор
Новгородской области** **А.С. Микитин**



Великий Новгород
29 января 2020 года
№ 511-ОЗ