



Российская Федерация
НОВГОРОДСКАЯ ОБЛАСТЬ
ОБЛАСТНОЙ ЗАКОН

**О внесении изменений в некоторые областные законы
в части установления границ муниципальных образований
Новгородской области**

Принят Новгородской областной Думой 24 марта 2021 года

Статья 1

Внести в областной закон от 02.12.2004 № 354-ОЗ «Об установлении границ муниципальных образований, входящих в состав территории Парфинского муниципального района, наделении их статусом городского и сельских поселений, определении административных центров и перечня населенных пунктов, входящих в состав территорий поселений» (газета «Новгородские ведомости» от 15.12.2004, 23.03.2005, 15.06.2005, 13.12.2005, 07.04.2009, 07.04.2010, 12.10.2012) следующие изменения:

1) статью 1 изложить в следующей редакции:

«Статья 1

Установить границы территорий муниципальных образований, входящих в состав территории Парфинского муниципального района Новгородской области, согласно геодезическим данным и сведениям, внесенным в Единый государственный реестр недвижимости, картам (схемам) и описанию границ муниципальных образований (приложения 1, 5, 7).

Геодезические данные и сведения, содержащиеся в Едином государственном реестре недвижимости, являются приоритетными и применяются для установления прохождения границ территорий муниципальных образований на местности, а также при рассмотрении вопросов градостроительства и землеустройства.»;

2) приложение 1 изложить в следующей редакции:

«Приложение 1

Описание границ

муниципального образования Парфинского городского поселения
Парфинского муниципального района Новгородской области

Граница муниципального образования Парфинского городского поселения
Парфинского муниципального района Новгородской области проходит:

от точки 1 - в юго-восточном направлении, от места впадения ручья без названия в реку Ловать, по руслу ручья без названия до пересечения с автомобильной дорогой Старая Русса - Парфино - Подлитовье - Конюхово - Заостровье;

от точки 15 - в юго-западном направлении, пересекая автомобильную дорогу Старая Русса - Парфино - Подлитовье - Конюхово - Заостровье, далее около 150 м по юго-восточной стороне автомобильной дороги Старая Русса - Парфино - Подлитовье - Конюхово - Заостровье;

от точки 17 - в юго-западном направлении, по границе зоны сельскохозяйственного использования - массив «Малиновка», по границе квартала 215 Парфинского участкового лесничества Парфинского лесничества (по границе населенного пункта Конюхово), пересекая полосу отвода автомобильной дороги Подлитовье - Парфино - Старая Русса;

от точки 38 - в северо-восточном направлении по юго-восточной стороне полосы отвода автомобильной дороги Подлитовье - Парфино - Старая Русса (по границе населенного пункта Парфино);

от точки 49 - в юго-восточном направлении, по юго-западной стороне автомобильной дороги (по границе населенного пункта Парфино), до квартала 28 Парфинского участкового лесничества Парфинского лесничества;

от точки 54 - в юго-западном направлении, по границе кварталов 28, 31 Парфинского участкового лесничества Парфинского лесничества (по границе населенного пункта Парфино);

от точки 56 - в северо-западном направлении, по границе квартала 35 Парфинского участкового лесничества Парфинского лесничества (по границе населенного пункта Парфино), до полосы отвода железнодорожного пути;

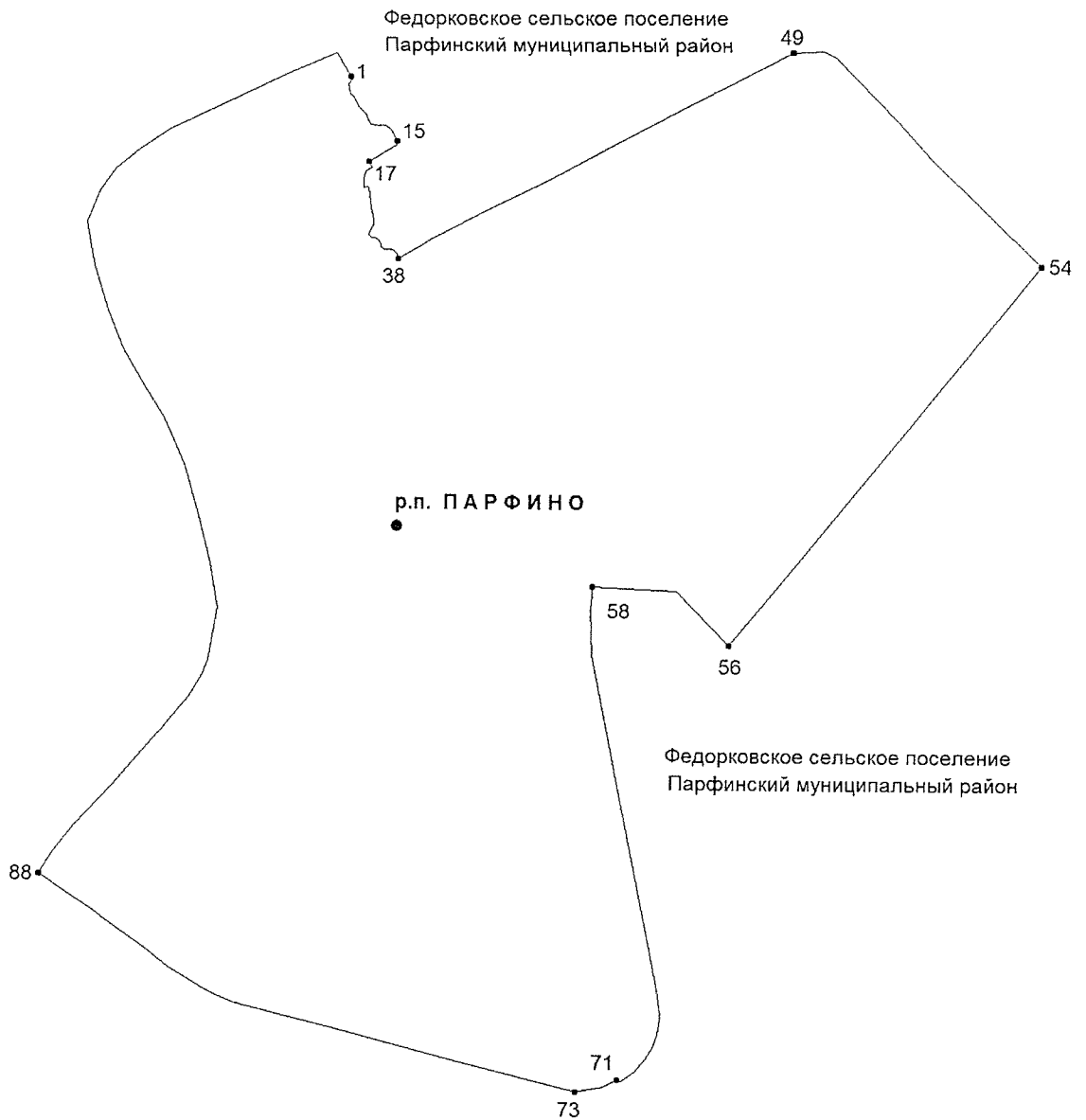
от точки 58 - в юго-восточном, юго-западном направлениях, по границе кварталов 35, 36, 41 Парфинского участкового лесничества Парфинского лесничества (по границе населенного пункта Парфино);

от точки 71 - в юго-западном направлении, пересекая придорожную полосу, до оси Октябрьской железной дороги на участке Москва - Псков;

от точки 73 - в северо-западном направлении, по оси Октябрьской железной дороги на участке Москва - Псков, до середины железнодорожного моста через реку Ловать;

от точки 88 до точки 1 - в северо-восточном направлении, по руслу реки Ловать, к месту впадения ручья без названия.

Карта (схема) границ
муниципального образования Парфинского городского поселения
Парфинского муниципального района Новгородской области



Условные обозначения:

- ⁷ - характерная точка границы муниципального образования и ее номер
- - граница муниципального образования »;

3) приложение 5 изложить в следующей редакции:

«Приложение 5

Описание границ
муниципального образования Полавского сельского поселения
Парфинского муниципального района Новгородской области

Граница муниципального образования Полавского сельского поселения Парфинского муниципального района Новгородской области проходит:

от точки 1 - от пересечения кварталов 25 и 216 Парфинского участкового лесничества Парфинского лесничества, в юго-восточном направлении, по границе квартала 216 Парфинского участкового лесничества Парфинского лесничества;

от точки 4 - в северо-восточном направлении, по границе кварталов 216, 210 Парфинского участкового лесничества Парфинского лесничества;

от точки 17 - в юго-восточном направлении, по границе кварталов 210, 217 Парфинского участкового лесничества Парфинского лесничества;

от точки 35 - в северо-восточном, юго-западном направлениях по руслу реки Пола;

от точки 49 - в северном направлении, по границе населенного пункта Щечково, а далее в северо-западном, северо-восточном, юго-восточном направлениях до границы квартала 200 Парфинского участкового лесничества Парфинского лесничества;

от точки 58 - в северо-восточном, северо-западном направлениях по границе кварталов 200, 171, 164 Парфинского участкового лесничества Парфинского лесничества;

от точки 72 - в северо-восточном направлении, по границе кварталов 164, 165 Парфинского участкового лесничества Парфинского лесничества;

от точки 77 - в юго-восточном направлении, по границе кварталов 165, 166 Парфинского участкового лесничества Парфинского лесничества;

от точки 84 - в северо-восточном направлении, по границе кварталов 166, 157, 158 Парфинского участкового лесничества Парфинского лесничества;

от точки 95 - в юго-западном направлении, по границе кварталов 158, 167 Парфинского участкового лесничества Парфинского лесничества;

от точки 96 - в юго-восточном направлении, по границе кварталов 167, 168, 169 Парфинского участкового лесничества Парфинского лесничества;

от точки 109 - в северо-восточном направлении по границе кварталов 169, 160, 156, 140 Парфинского участкового лесничества Парфинского лесничества, по границе квартала 69 Полавского участкового лесничества Парфинского лесничества;

от точки 123 - в юго-восточном направлении по границе квартала 69 Полавского участкового лесничества Парфинского лесничества, по границе квартала 113 Лажинского участкового лесничества Парфинского лесничества;

от точки 135 - в северо-восточном направлении по руслу реки Ларинка;

от точки 246 - в северо-восточном, юго-восточном направлениях по границе квартала 115 Лажинского участкового лесничества Парфинского лесничества;

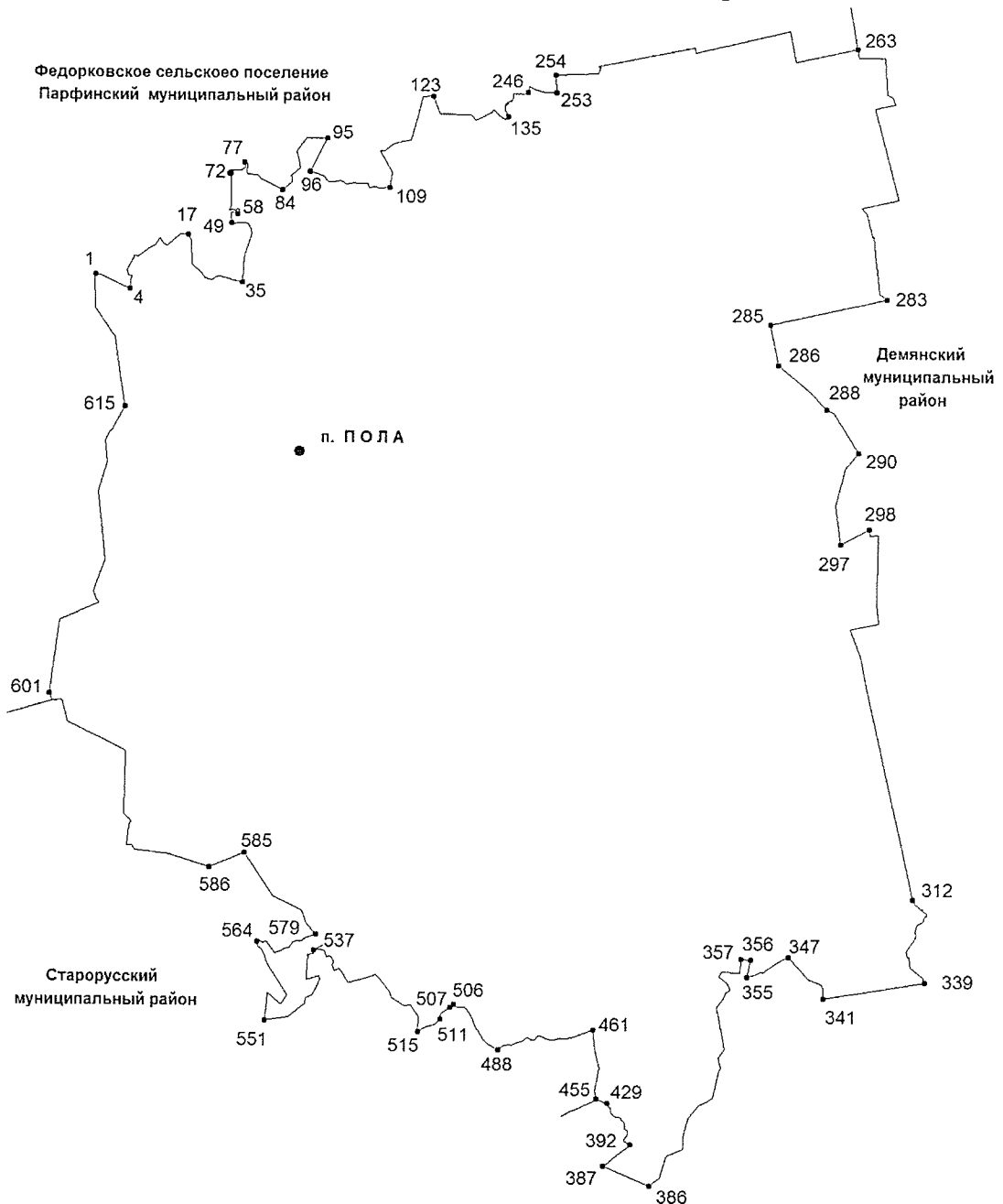
- от точки 253 - в северном направлении, по границе квартала 115 Лажинского участкового лесничества Парфинского лесничества;
- от точки 254 - в северо-восточном направлении по границе кварталов 115,112 Лажинского участкового лесничества Парфинского лесничества, по границе кварталов 61, 62, 63, 64, 65, 66, 67, 68 Полавского участкового лесничества Парфинского лесничества;
- от точки 263 - в юго-восточном направлении по границе кварталов 1, 23, 37, 40, 47, 53, 210, 211 Кневицкого участкового лесничества Демянского лесничества;
- от точки 283 - в юго-западном направлении, пересекая озеро Вершинское, по границе квартала 94 Кневицкого участкового лесничества Демянского лесничества;
- от точки 285 - в юго-восточном направлении по границе квартала 94 Кневицкого участкового лесничества Демянского лесничества;
- от точки 286 - в юго-восточном направлении пересекая квартал 94 Кневицкого участкового лесничества Демянского лесничества;
- от точки 288 - в юго-восточном направлении по границе квартала 95 Кневицкого участкового лесничества Демянского лесничества;
- от точки 290 - в юго-западном направлении, по границе кварталов 95, 106, 111 Кневицкого участкового лесничества Демянского лесничества;
- от точки 297 - в северо-восточном направлении, по границе квартала 111 Кневицкого участкового лесничества Демянского лесничества;
- от точки 298 - в юго-восточном направлении, по границе кварталов 112, 233, 235, 234, 121, 127, 132, 137, 142, 148, 152, 156, 159 Кневицкого участкового лесничества Демянского лесничества;
- от точки 312 - в юго-восточном, юго-западном направлениях по границе кварталов 165, 245 Кневицкого участкового лесничества Демянского лесничества;
- от точки 339 - в юго-западном направлении, по границе кварталов 172, 171, 170, 169 Кневицкого участкового лесничества Демянского лесничества;
- от точки 341 - в северо-западном направлении, по границе кварталов 241, 239 Кневицкого участкового лесничества Демянского лесничества;
- от точки 347 - в юго-западном направлении, по границе квартала 239 Кневицкого участкового лесничества Демянского лесничества;
- от точки 355 - в северо-восточном направлении, по границе квартала 239 Кневицкого участкового лесничества Демянского лесничества;
- от точки 356 - в западном направлении, по границе квартала 239 Кневицкого участкового лесничества Демянского лесничества;
- от точки 357 - в юго-западном направлении, по границе кварталов 239, 240, 174 Кневицкого участкового лесничества Демянского лесничества, по границе кварталов 158, 160, 165, 164 Великозаходского участкового лесничества Демянского лесничества;

- от точки 386 - в северо-западном направлении, по границе кварталов 164, 163 Великозаходского участкового лесничества Демянского лесничества;
- от точки 387 - в северо-восточном направлении, по границе квартала 154 Великозаходского участкового лесничества Демянского лесничества;
- от точки 392 - в северо-западном направлении по руслу ручья без названия около 1900 м;
- от точки 429 - в северо-западном направлении по руслу реки Дубенка около 570 м;
- от точки 455 (узловая 67) - от стыка границ Парфинского, Демянского и Старорусского муниципальных районов, в северо-западном направлении, по границе кварталов 211, 210 Великозаходского участкового лесничества Демянского лесничества;
- от точки 461 - в юго-западном направлении по руслу ручья без названия;
- от точки 488 - в северо-западном направлении по руслу реки Пола;
- от точки 506 - в юго-западном направлении по руслу ручья без названия;
- от точки 507 - в северо-западном направлении по берегу озера Староречье;
- от точки 511 - в юго-западном направлении по границе кварталов 207, 206, 34 Залучского участкового лесничества Старорусского лесничества;
- от точки 515 - в северо-западном направлении по границе кварталов 21, 203, 204 Залучского участкового лесничества Старорусского лесничества, по границе квартала 10 Ловатского участкового лесничества Старорусского лесничества;
- от точки 537 - в юго-западном направлении, по границе кварталов 10 Ловатского участкового лесничества Старорусского лесничества, по границе кварталов 15, 14, 2 Залучского участкового лесничества Старорусского лесничества;
- от точки 551 - в северо-западном направлении, по границе кварталов 202, 8 Ловатского участкового лесничества Старорусского лесничества;
- от точки 564 - в юго-восточном, северо-восточном направлениях, по границе кварталов 8, 159, 9 Ловатского участкового лесничества Старорусского лесничества;
- от точки 579 - в северо-западном направлении, по границе кварталов 9, 5 Ловатского участкового лесничества Старорусского лесничества;
- от точки 585 - в юго-западном направлении по границе кварталов 5, 4 Ловатского участкового лесничества Старорусского лесничества;
- от точки 586 - в северо-западном направлении по границе кварталов 4, 3, 120, 114, 111, 108, 103 Ловатского участкового лесничества Старорусского лесничества, по границе квартала 75 Парфинского участкового лесничества Парфинского лесничества;

от точки 601 - в северо-восточном направлении, по границе кварталов 75, 73, 66, 61, 55, 49, 44, 39, 34 Парфинского участкового лесничества Парфинского лесничества;

от точки 615 до точки 1- в северо-западном направлении, по границе кварталов 34, 33, 29, 28, 25 Парфинского участкового лесничества Парфинского лесничества, до пересечения кварталов 25 и 216 Парфинского участкового лесничества Парфинского лесничества.

**Карта (схема) границ
муниципального образования Полавского сельского поселения
Парфинского муниципального района Новгородской области**



Условные обозначения:

- ⁷ - характерная точка границы муниципального образования и ее номер
- - граница муниципального образования

4) приложение 7 изложить в следующей редакции:

«Приложение 7

Описание границ
муниципального образования Федорковского сельского поселения
Парфинского муниципального района Новгородской области

Граница муниципального образования Федорковского сельского поселения Парфинского муниципального района Новгородской области проходит:

от точки 1 - в северо-восточном направлении, от стыка границ Старорусского, Парфинского и Новгородского муниципальных районов, пересекая озеро Ильмень, по границе муниципального образования Бронницкого сельского поселения Новгородского муниципального района;

от точки 4 - в северо-восточном направлении, по границе муниципального образования Новоселицкого сельского поселения Новгородского муниципального района, до стыка границ Новгородского, Парфинского и Крестецкого муниципальных районов;

от точки 6 (узловая 74) - в юго-восточном направлении пересекая озеро Ильмень;

от точки 8 - в юго-восточном направлении, по северо-восточному берегу Синецкого залива;

от точки 55 - в северо-восточном направлении, по юго-восточной границе кварталов 305, 306, 304 Зайцевского участкового лесничества Крестецкого лесничества;

от точки 65 - в юго-восточном направлении, по юго-западной границе кварталов 512, 515 Зайцевского участкового лесничества Крестецкого лесничества;

от точки 75 - в северо-восточном направлении, по юго-восточной границе кварталов 515, 516 Зайцевского участкового лесничества Крестецкого лесничества;

от точки 84 - в юго-восточном направлении, по юго-западной, южной границе кварталов 490, 492, 497, 498 Зайцевского участкового лесничества Крестецкого лесничества;

от точки 114 - в северо-восточном направлении, по восточной границе кварталов 498, 495 Зайцевского участкового лесничества Крестецкого лесничества;

от точки 121 - в юго-восточном направлении, по южной, юго-западной границе кварталов 495, 496, 203, 204, 200, 205, 489, 206 Зайцевского участкового лесничества Крестецкого лесничества;

от точки 140 - в юго-восточном направлении, по юго-западной границе кварталов 89, 102, 117, 130, 139, 151, 157, 164, 171, 175, 179 Островского участкового лесничества Крестецкого лесничества;

от точки 150 (узловая 64) - от стыка границ Парфинского, Крестецкого и Демянского муниципальных районов, в юго-восточном направлении, по юго-западной границе квартала 1 Кневицкого участкового лесничества Демянского лесничества;

от точки 151 - в юго-западном направлении, по северо-западной границе кварталов 70, 71, 72, 73, 74, 75, 76, 155 Полавского участкового лесничества Парфинского лесничества;

от точки 160 - в южном направлении, по западной границе квартала 70 Полавского участкового лесничества Парфинского лесничества;

от точки 161 - в северо-западном, юго-западном направлениях, по северо-западной, северной границе кварталов 118, 119 Лажинского участкового лесничества Парфинского лесничества;

от точки 168 - в юго-западном направлении, по руслу реки Ларинка;

от точки 277 - в северо-западном направлении, по северной границе кварталов 80, 79, 78 Полавского участкового лесничества Парфинского лесничества, по границе квартала 116 Лажинского участкового лесничества Парфинского лесничества;

от точки 291 - в юго-западном направлении, по северо-западной границе кварталов 116, 129 Лажинского участкового лесничества Парфинского лесничества;

от точки 305 - в северо-западном направлении, по северо-восточной границе кварталов 204, 203, 202 Парфинского участкового лесничества Парфинского лесничества, по северной стороне квартала 129 Лажинского участкового лесничества Парфинского лесничества;

от точки 318 - в северо-восточном направлении, по юго-восточной границе квартала 202 Парфинского участкового лесничества Парфинского лесничества;

от точки 319 - в юго-западном направлении, по северной, северо-западной границе кварталов 201, 202 Парфинского участкового лесничества Парфинского лесничества;

от точки 330 - в северо-западном направлении, по северо-восточной границе квартала 201 Парфинского участкового лесничества Парфинского лесничества;

от точки 337 - в юго-западном направлении, по северо-западной, западной границе кварталов 200, 201 Парфинского участкового лесничества Парфинского лесничества;

от точки 356 - в северо-западном, юго-западном направлениях по границе земельного участка (контура пашни), в юго-восточном, южном направлениях по границе населенного пункта Щечково до русла реки Пола;

от точки 366 - в северо-восточном, юго-западном направлениях по руслу реки Пола;

от точки 379 - в северо-западном направлении, по северо-восточной, восточной границе кварталов 110, 109, 107 Полавского участкового лесничества Парфинского лесничества, по границе квартала 147 Лажинского участкового лесничества Парфинского лесничества;

от точки 397 - в юго-западном направлении, по северо-западной, западной границе кварталов 107, 106, 108, 112 Полавского участкового лесничества Парфинского лесничества;

от точки 410 - в северо-западном направлении, по северо-восточной границе квартала 111 Полавского участкового лесничества Парфинского лесничества;

от точки 413 - в юго-восточном направлении, по западной, юго-западной границе кварталов 111, 115, 119, 122 Полавского участкового лесничества Парфинского лесничества;

от точки 419 - в юго-западном направлении, по северо-западной границе квартала 124 Полавского участкового лесничества Парфинского лесничества, пересекая железную дорогу Москва - Псков Октябрьской железной дороги и далее по западной, северо-западной, юго-западной границе кварталов 1, 12, 24, 26, 36, 44, 54, 53, 71, 85 Кузьминского участкового лесничества Парфинского лесничества до границы Старорусского муниципального района;

от точки 434 - в юго-западном направлении, по северо-западной границе кварталов 103, 106 Ловатского участкового лесничества Старорусского лесничества;

от точки 440 - в северо-западном направлении, по северной, северо-восточной границе кварталов 106, 104, 139 Ловатского участкового лесничества Старорусского лесничества до русла реки Ловать;

от точки 447 - в юго-западном направлении по руслу реки Ловать;

от точки 451 - в юго-западном, северо-западном направлениях, по северо-восточной границе кварталов 138, 137 Ловатского участкового лесничества Старорусского лесничества до автомобильной дороги Яжелбицы - Демянск - Старая Русса - Сольцы;

от точки 464 - в северо-западном направлении, по северо-восточной стороне полосы отвода автомобильной дороги Яжелбицы - Демянск - Старая Русса - Сольцы;

от точки 466 - в северо-восточном направлении, по восточной границе кварталов 9, 5 Старорусского участкового лесничества Старорусского лесничества;

от точки 479 - в северо-западном направлении, по северо-восточной стороне кварталов 5, 4, 125 Старорусского участкового лесничества Старорусского лесничества;

от точки 481 - в северо-восточном направлении, по юго-восточной границе кварталов 2, 126, 122, 117 Старорусского участкового лесничества Старорусского лесничества;

от точки 506 - в северо-западном направлении, по северо-восточной границе кварталов 117, 114 Старорусского участкового лесничества Старорусского лесничества до железной дороги Москва - Псков Октябрьской железной дороги;

от точки 545 - в северо-западном направлении, по юго-западной стороне полосы отвода железной дороги Москва - Псков Октябрьской железной дороги проходит около 2500 м;

от точки 546 - в северо-восточном направлении, пересекая железную дорогу Москва - Псков, далее в северо-западном направлении по северо-восточной стороне полосы отвода железной дороги Москва - Псков Октябрьской железной дороги;

от точки 552 - в северо-восточном направлении по северо-восточной стороне полосы отвода железной дороги (границе населенного пункта Иванково);

от точки 554 - в северо-западном направлении по северо-восточной стороне полосы отвода железной дороги Москва - Псков Октябрьской железной дороги до переезда для автомобильной дороги Подлитовье - Парфино - Старая Русса;

от точки 555 - в северо-восточном направлении, по юго-восточной, восточной границе кварталов 18, 16, 14 Старорусского участкового лесничества Старорусского лесничества до русла реки Редья;

от точки 583 - в северо-восточном направлении по руслу реки Редья до русла реки Ловать;

от точки 780 - в северо-западном направлении по руслу реки Ловать до русла реки Старая Ловать;

от точки 789 - в северо-восточном направлении по руслу реки Старая Ловать до русла реки Рапля;

от точки 799 - в северо-восточном направлении по руслу реки Рапля до русла реки Баклань;

от точки 839 - в северо-западном направлении по руслу реки Баклань до русла реки Прости;

от точки 842 - в северо-западном направлении по руслу реки Прости до озера Ильмень;

от точки 869 - в северо-восточном направлении, пересекая озеро Ильмень, до точки 1, стыка Старорусского, Новгородского, Парфинского муниципальных районов.

Описание внутренней границы
муниципального образования Федорковского сельского поселения
Парфинского муниципального района Новгородской области

Внутренняя граница муниципального образования Федорковского сельского поселения Парфинского муниципального района Новгородской области проходит:

от точки 870 - в юго-восточном направлении, от места впадения ручья без названия в реку Ловать, по руслу ручья без названия, пересекая автомобильную дорогу Старая Русса - Парфино - Подлитовье - Конюхово - Заостровье;

от точки 885 - в юго-западном направлении, около 148 м по юго-восточной стороне автомобильной дороги Старая Русса - Парфино - Подлитовье - Конюхово - Заостровье;

от точки 886 - в юго-западном направлении по границе зоны сельскохозяйственного использования - массив «Малиновка», далее по юго-западной границе квартала 215 Парфинского участкового лесничества Парфинского лесничества (по границе населенного пункта Конюхово), пересекая полосу отвода автомобильной дороги Подлитовье - Парфино - Старая Русса;

от точки 907 - в северо-восточном направлении по юго-восточной стороне полосы отвода автомобильной дороги Подлитовье - Парфино - Старая Русса (по границе населенного пункта Парфино);

от точки 918 - в юго-восточном направлении, по юго-западной стороне автомобильной дороги, далее по северо-восточной границе квартала 27 Парфинского участкового лесничества Парфинского лесничества (по границе населенного пункта Парфино);

от точки 923 - в юго-западном направлении, по юго-восточной границе кварталов 27, 30 Парфинского участкового лесничества Парфинского лесничества (по границе населенного пункта Парфино);

от точки 925 - в северо-западном направлении, по юго-западной границе квартала 30 Парфинского участкового лесничества Парфинского лесничества (по границе населенного пункта Парфино) до полосы отвода железнодорожного пути;

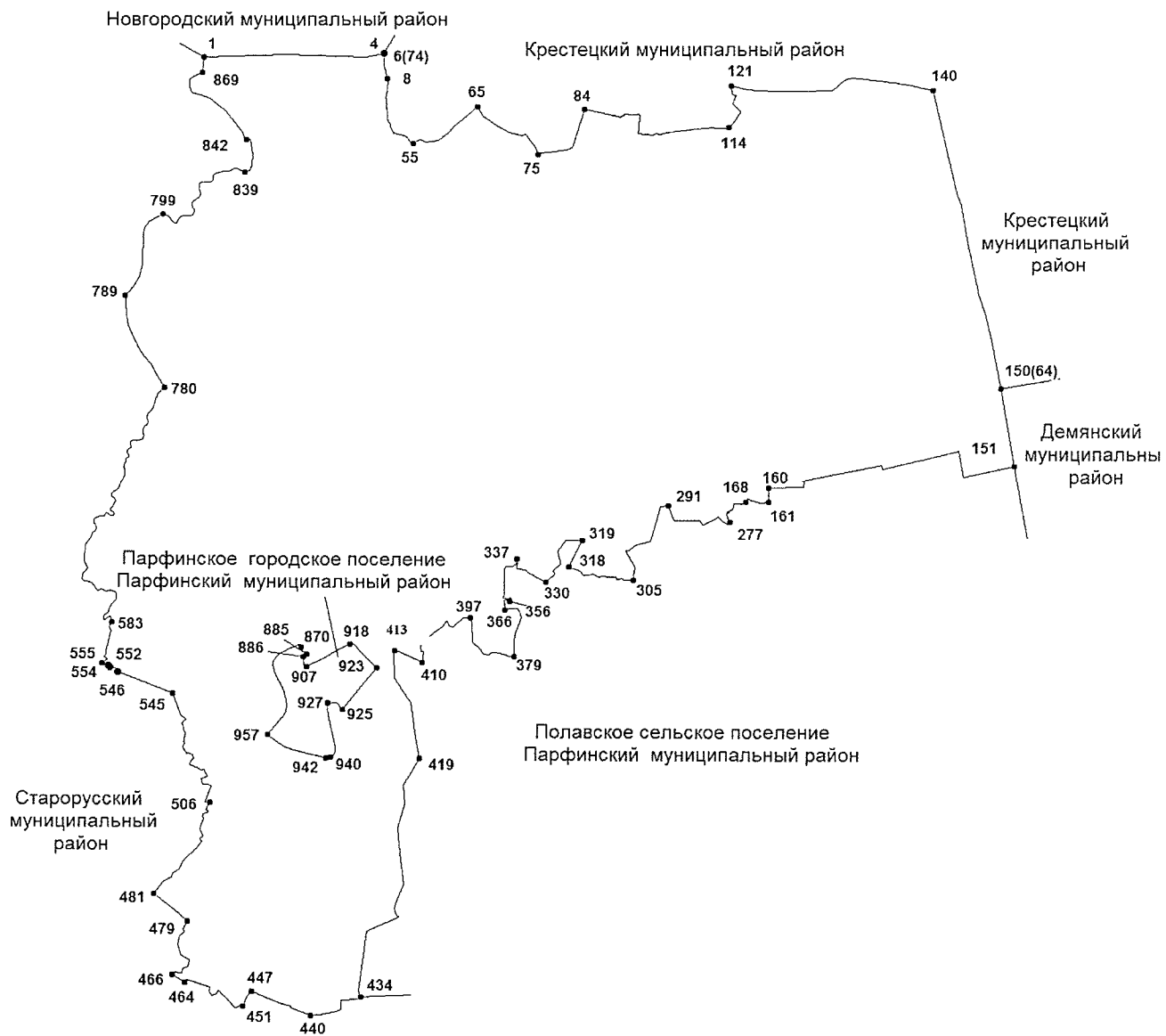
от точки 927 - в юго-восточном, юго-западном направлениях, по границе полосы отвода железнодорожного пути (по границе населенного пункта Парфино);

от точки 940 - в юго-западном направлении, пересекая придорожную полосу до оси Октябрьской железной дороги на участке Москва - Псков;

от точки 942 - в северо-западном направлении по оси Октябрьской железной дороги на участке Москва - Псков, до середины железнодорожного моста через реку Ловать;

от точки 957 до точки 870 - в северо-восточном направлении, по руслу реки Ловать, к месту впадения ручья без названия.

Карта (схема) границ
муниципального образования Федорковское сельское поселение
Парфинского муниципального района Новгородской области



Условные обозначения:

- ⁷ - характерная точка границы муниципального образования и ее номер
- - граница муниципального образования

».

Статья 2

Внести в областной закон от 22.12.2004 № 369-ОЗ «Об установлении границ муниципальных образований, входящих в состав территории Пестовского муниципального района, наделении их статусом городского и

сельских поселений, определении административных центров и перечня населенных пунктов, входящих в состав территорий поселений» (газета «Новгородские ведомости» от 12.01.2005, 23.03.2005, 15.06.2005, 07.04.2009, 09.09.2011, 30.10.2013, 11.01.2019) следующие изменения:

1) статью 1 изложить в следующей редакции:

«Статья 1

Установить границы территории муниципальных образований Богословского, Лаптевского, Устюцкого сельских поселений, входящих в состав территории Пестовского муниципального района Новгородской области, согласно картографическим описаниям (приложения 2, 5, 8).

Установить границы территории муниципальных образований Пестовского городского поселения, Быковского, Вятского, Охонского, Пестовского сельских поселений, входящих в состав территории Пестовского муниципального района Новгородской области, согласно геодезическим данным и сведениям, внесенным в Единый государственный реестр недвижимости, картам (схемам) и описанию границ муниципальных образований (приложения 1, 3, 4, 6, 7).

Геодезические данные и сведения, содержащиеся в Едином государственном реестре недвижимости, являются приоритетными и применяются для установления прохождения границ территорий муниципальных образований на местности, а также при рассмотрении вопросов градостроительства и землеустройства.»;

2) приложение 1 изложить в следующей редакции:

«Приложение 1

Описание границ
муниципального образования Пестовского городского поселения
Пестовского муниципального района Новгородской области

Граница муниципального образования Пестовского городского поселения Пестовского муниципального района Новгородской области проходит:

от точки 1 - в юго-восточном направлении по руслу реки Китьма;

от точки 47 - в юго-восточном и восточном направлениях по руслу реки Молога;

от точки 61 - в северо-восточном направлении по руслу ручья Брюховский;

от точки 154 - в юго-восточном направлении по контуру пастбища колхоза «Верный путь» Пестовского муниципального района Новгородской области, пересекая автомобильную дорогу Устюжна - Валдай, по контуру пастбища колхоза «Верный путь» Пестовского муниципального района

Новгородской области, по границе квартала 164 Дмитровского участкового лесничества Пестовского лесничества, по границе квартала 72 Никулкинского участкового лесничества Пестовского лесничества;

от точки 159 - в юго-восточном направлении по границе кварталов 72, 76 Никулкинского участкового лесничества Пестовского лесничества, пересекая железную дорогу Москва - Санкт-Петербург Октябрьской железной дороги, по границе квартала 76 Никулкинского участкового лесничества Пестовского лесничества;

от точки 166 - в западном направлении по руслу ручья Яровой;

от точки 378 - в юго-западном направлении по руслу реки Молога;

от точки 392 - в северо-западном направлении, пересекая реку Молога, по контуру пастбища колхоза «Верный путь» Пестовского муниципального района Новгородской области (по границе деревни Попово), по границе квартала 11 Ереминского участкового лесничества Пестовского лесничества;

от точки 398 - в северном направлении по левой стороне автомобильной дороги Пестово - Вятка (по границе города Пестово);

от точки 403 - в юго-западном и северном направлениях по границе квартала 11 Ереминского участкового лесничества Пестовского лесничества, по границе квартала 176 Дмитровского участкового лесничества Пестовского лесничества;

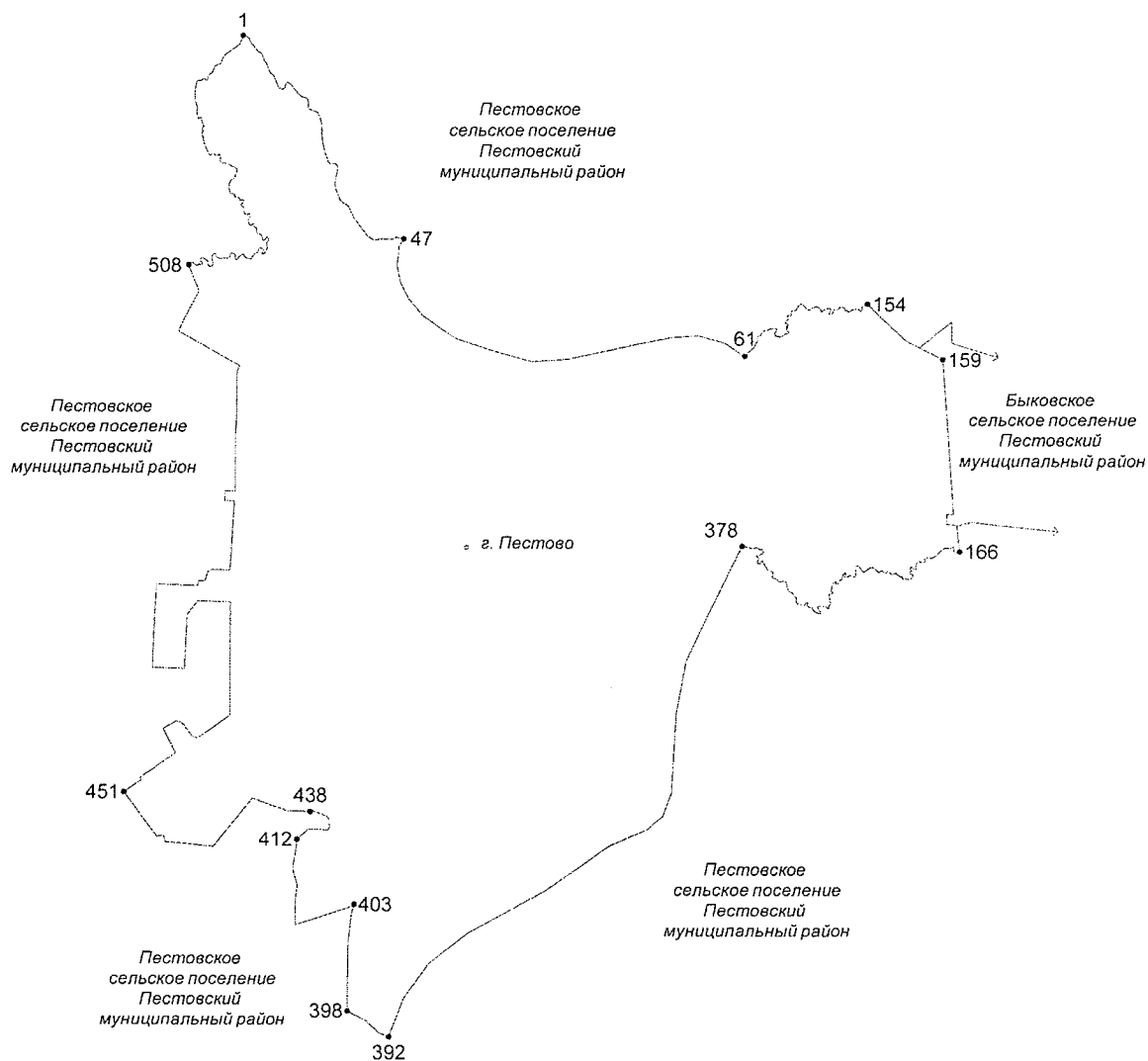
от точки 412 - в северо-восточном, северном и северо-западном направлениях по руслу реки Меглинка;

от точки 438 - в северо-западном, юго-западном, западном и северо-западном направлениях по контуру пастбища колхоза «Верный путь» Пестовского муниципального района Новгородской области, по границе квартала 176 Дмитровского участкового лесничества Пестовского лесничества (по границе деревни Русское Пестово);

от точки 451 - в северо-восточном, западном, северо-западном и северо-восточном направлениях, по автомобильной дороге Устюжна - Валдай (по границе города Пестово), по границе кварталов 176, 134, 131, 126 Дмитровского участкового лесничества Пестовского лесничества, по железной дороге Москва - Санкт-Петербург Октябрьской железной дороги (по границе города Пестово), по границе квартала 126 Дмитровского участкового лесничества Пестовского лесничества;

от точки 508 до точки 1 - в северо-восточном направлении по руслу реки Китьма.

Карта (схема) границ
муниципального образования Пестовского городского поселения
Пестовского муниципального района Новгородской области



Условные обозначения:

- ⁷ - характерная точка границы муниципального образования и ее номер
- - граница муниципального образования

».

3) приложения 3 и 4 изложить в следующей редакции:

«Приложение 3

Описание границ
муниципального образования Быковского сельского поселения
Пестовского муниципального района Новгородской области

Граница муниципального образования Быковского сельского поселения Пестовского муниципального района Новгородской области проходит:

от точки 1 - в юго-восточном, северо-восточном, северном и юго-западном направлениях по административно-территориальной границе Вологодской области (по границе кварталов 10, 23, 11, 3, 13, 14, 4, 16 Никулкинского участкового лесничества Пестовского лесничества) до русла реки Кать;

от точки 46 - в юго-восточном, юго-западном и южном направлениях по административно-территориальной границе Вологодской области (по руслу реки Кать);

от точки 145 - в юго-восточном, юго-западном, северо-восточном и южном направлении по административно-территориальной границе Вологодской области (по руслу реки Маравруша);

от точки 426 - в юго-восточном, юго-западном, северо-восточном, северо-западном, южном и восточном направлениях по административно-территориальной границе Вологодской области (по границе кварталов 161, 166, 169, 172, 173, 174, 178, 184, 191, 198, 204, 205, 203, 212, 215 Никулкинского участкового лесничества Пестовского лесничества);

от точки 719 - в юго-западном и северо-западном направлениях по административно-территориальной границе Тверской области (по границе кварталов 215, 214, 213 Никулкинского участкового лесничества Пестовского лесничества) до грунтовой дороги Белые Межи - Высокие;

от точки 730 - в северо-западном направлении по оси грунтовой дороги Белые Межи - Высокие;

от точки 773 - в северо-западном направлении по границе квартала 122 Никулкинского участкового лесничества Пестовского лесничества, в северо-восточном направлении по границе квартала 116 Никулкинского участкового лесничества Пестовского лесничества до русла реки Рековка;

от точки 777 - в северо-восточном направлении по руслу реки Рековка;

от точки 786 - в северном направлении по оси грунтовой дороги Высокие - Бибиково;

от точки 809 - в северо-западном направлении по оси железной дороги Москва - Санкт-Петербург Октябрьской железной дороги;

от точки 822 - в юго-западном, северо-западном и северном направлениях по оси грунтовой дороги Кадница - Васильково;

от точки 916 - в северо-западном направлении по оси железной дороги Москва - Санкт-Петербург Октябрьской железной дороги;

от точки 933 - в северо-западном направлении от оси железной дороги Москва - Санкт-Петербург Октябрьской железной дороги по границе кварталов 72, 76 Никулинского участкового лесничества Пестовского лесничества (по границе города Пестово) до границы квартала 164 Дмитровского участкового лесничества Пестовского лесничества;

от точки 938 - в северо-восточном, юго-восточном, юго-западном и северо-западном направлениях по границе квартала 164 Дмитровского участкового лесничества Пестовского лесничества, в юго-восточном, северо-восточном, западном, северо-западном и юго-западном направлениях по границе квартала 157 Дмитровского участкового лесничества Пестовского лесничества до грунтовой дороги Овинчище - Мирово;

от точки 981 - в северо-западном и юго-западном направлениях по оси грунтовой дороги Овинчище - Мирово;

от точки 1019 - в северном и западном направлениях по границе квартала 60 Никулкинского участкового лесничества Пестовского лесничества до русла реки Молога;

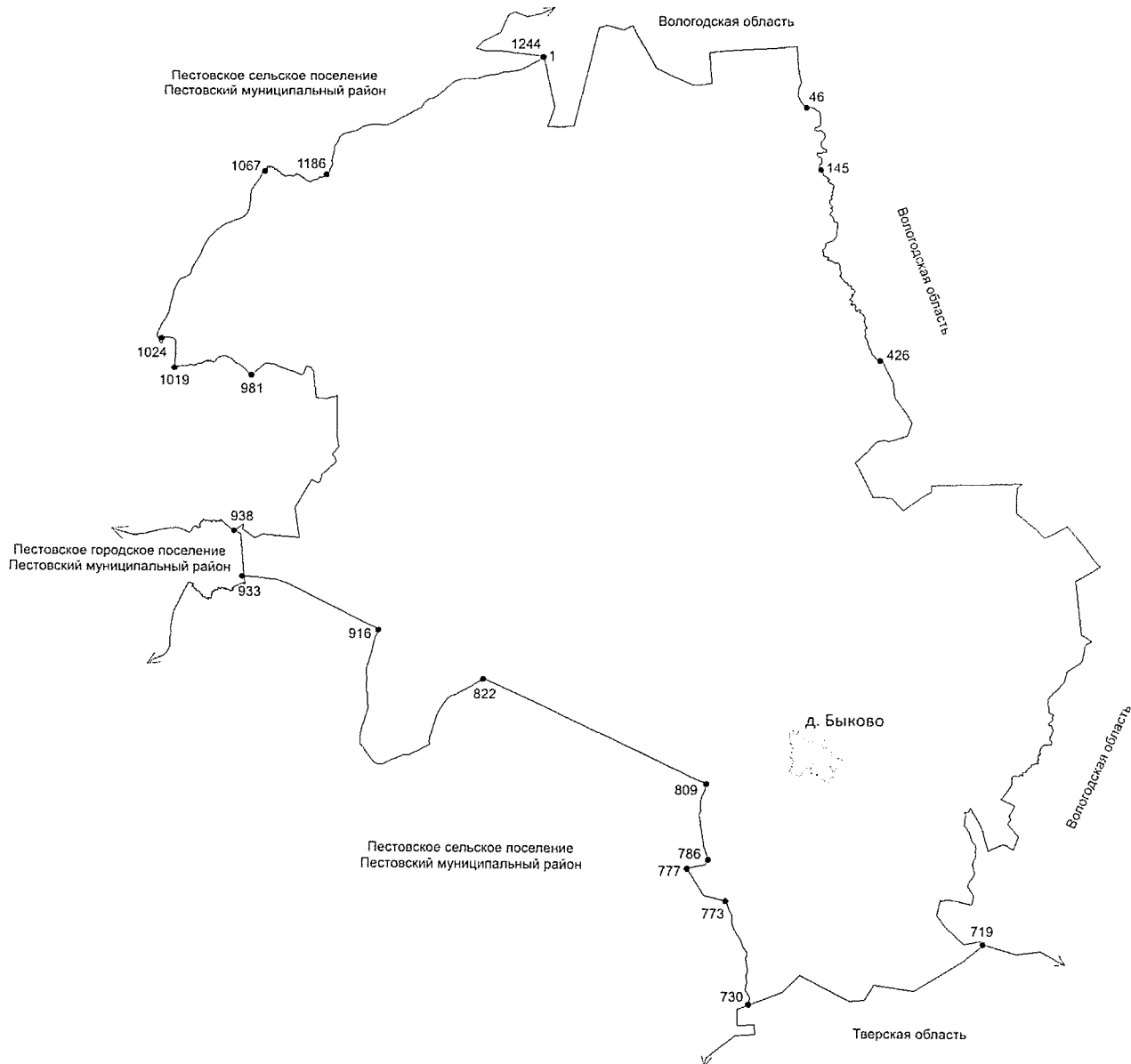
от точки 1024 - в юго-восточном, северо-западном и северо-восточном направлениях по руслу реки Молога;

от точки 1067 - в юго-восточном направлении по руслу ручья Березна;

от точки 1186 - в северо-восточном направлении по оси грунтовой дороги Строитель - Ярцево;

от точки 1244 до точки 1 - в юго-восточном направлении от оси грунтовой дороги Строитель - Ярцево по административно-территориальной границе Вологодской области (по границе квартала 10 Никулкинского участкового лесничества Пестовского лесничества).

Карта (схема) границ
муниципального образования Быковского сельского поселения
Пестовского муниципального района Новгородской области



Условные обозначения:

- ¹ - характерная точка границы муниципального образования и ее номер
- - граница муниципального образования

Приложение 4

Описание границ муниципального образования Вятского сельского поселения Пестовского муниципального района Новгородской области

Граница муниципального образования Вятского сельского поселения Пестовского муниципального района Новгородской области проходит:

от точки 1 - в юго-восточном направлении от оси грунтовой дороги Малашкино - Сидорово по границе квартала 160 Ереминского участкового лесничества Пестовского лесничества;

от точки 27 - в северо-восточном направлении по территории квартала 174 Ереминского участкового лесничества Пестовского лесничества, по контуру пашни СПК «Мичуринское» Пестовского муниципального района Новгородской области;

от точки 70 - в северо-восточном и северо-западном направлениях по границе квартала 162 Ереминского участкового лесничества Пестовского лесничества;

от точки 84 - в юго-восточном направлении по границе квартала 149 Ереминского участкового лесничества Пестовского лесничества;

от точки 85 - в юго-восточном направлении по границе кварталов 57, 58 Ереминского участкового лесничества Пестовского лесничества;

от точки 86 - в восточном и северо-восточном направлениях по границе квартала 58 Ереминского участкового лесничества Пестовского лесничества;

от точки 98 - в восточном, юго-восточном и северо-восточном направлениях по границе квартала 143 Ереминского участкового лесничества Пестовского лесничества, по руслу ручья Заболотский, по границе квартала 143 Ереминского участкового лесничества Пестовского лесничества;

от точки 126 - в юго-восточном, северо-восточном, северном и северо-западном направлениях по границе кварталов 144, 40 Ереминского участкового лесничества Пестовского лесничества;

от точки 133 - в юго-восточном направлении по оси грунтовой дороги;

от точки 146 - в юго-западном направлении по оси автомобильной дороги Пестово - Вятка;

от точки 149 - в юго-восточном направлении по границе кварталов 48, 145 Ереминского участкового лесничества Пестовского лесничества до реки Молога;

от точки 158 - в юго-восточном, северо-восточном, юго-западном и восточном направлениях по руслу реки Молога;

от точки 197 - в юго-западном, северо-западном, северо-восточном, западном и южном направлениях от русла реки Молога по административно-территориальной границе Тверской области (по границе кварталов 221, 237, 239, 238, 220, 219, 215, 218 Ереминского участкового лесничества Пестовского лесничества);

от точки 241 - в северо-западном направлении по границе квартала 213 Ереминского участкового лесничества Пестовского лесничества;

от точки 244 - в северо-западном направлении по границе квартала 212 Ереминского участкового лесничества Пестовского лесничества;

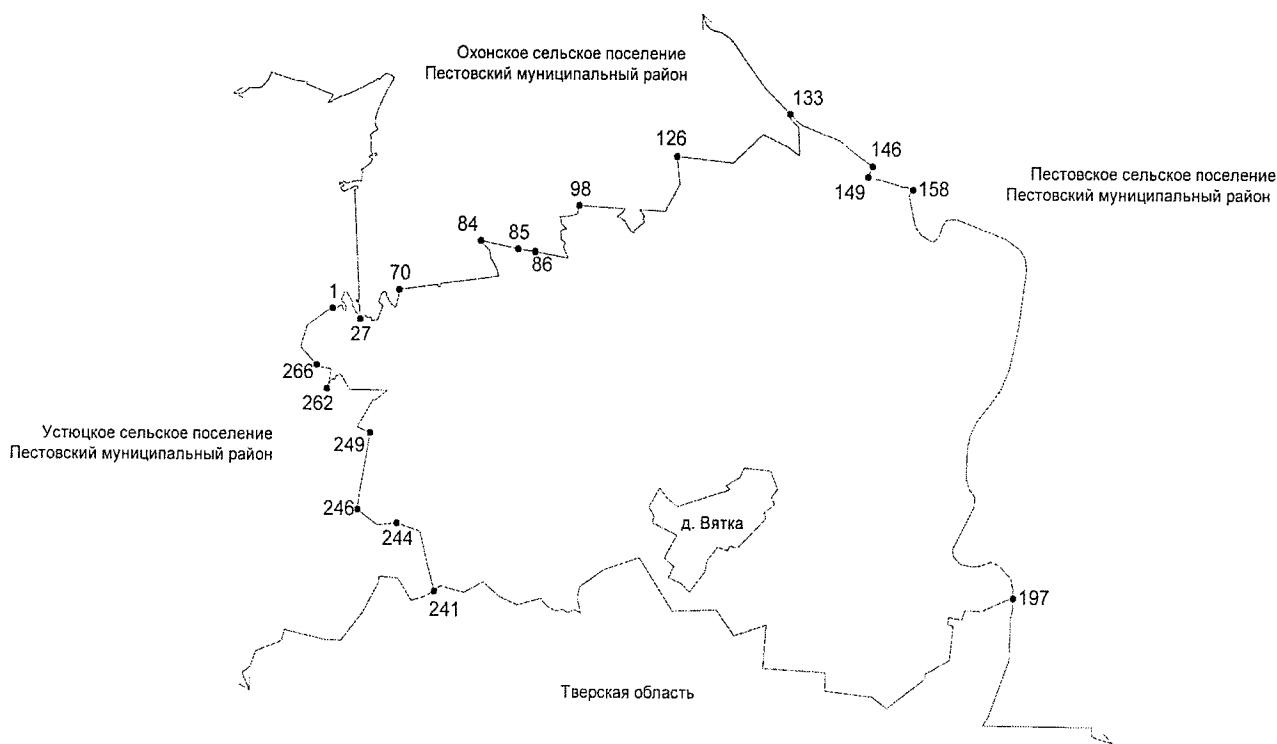
от точки 246 - в северо-восточном направлении по границе квартала 206 Ереминского участкового лесничества Пестовского лесничества;

от точки 249 - в северо-западном, северо-восточном, западном и юго-западном направлениях по границе квартала 193 Ереминского участкового лесничества Пестовского лесничества;

от точки 262 - в северо-восточном и северо-западном направлениях по границе квартала 108 Ереминского участкового лесничества Пестовского лесничества;

от точки 266 до точки 1 - в северо-западном и северо-восточном направлениях по границе квартала 172 Ереминского участкового лесничества Пестовского лесничества до оси грунтовой дороги Малашкино - Сидорово.

**Карта (схема) границ
муниципального образования Вятского сельского поселения
Пестовского муниципального района Новгородской области**



Условные обозначения:

- ¹ - характерная точка границы муниципального образования и ее номер
- - граница муниципального образования

»;

4) приложения 6 и 7 изложить в следующей редакции:

«Приложение 6

Описание границ

муниципального образования Охонского сельского поселения
Пестовского муниципального района Новгородской области

Граница муниципального образования Охонского сельского поселения
Пестовского муниципального района Новгородской области проходит:

от точки 1 - в восточном направлении по границе квартала 192
Пестовского участкового лесничества Пестовского лесничества;

от точки 3 - в юго-восточном направлении по руслу реки Мелестовка;

от точки 18 - в северном направлении по руслу ручья без названия;

от точки 56 - в восточном направлении по границе кварталов 107, 108,
109, 110 Абросовского участкового лесничества Пестовского лесничества;

от точки 71 - в северо-восточном направлении по оси грунтовой дороги;

от точки 77 - в северо-восточном направлении по руслу реки Калешевка;

от точки 106 - в восточном направлении по оси грунтовой дороги
Чепурино - Муравьёво;

от точки 128 - в юго-восточном направлении по руслу реки Калешевка;

от точки 205 - в северо-восточном направлении по границе квартала
99 Абросовского участкового лесничества Пестовского лесничества, по гра-
нице квартала 104 Дмитровского участкового лесничества Пестовского
лесничества;

от точки 213 - в восточном направлении по руслу реки Китьма;

от точки 354 - в южном направлении по руслу ручья без названия;

от точки 378 - в южном направлении по границе кварталов 161, 167
Дмитровского участкового лесничества Пестовского лесничества;

от точки 393 - в южном направлении по оси грунтовой дороги Плот-
никова Горка - Воробьёво;

от точки 403 - в юго-западном направлении по границе квартала 172
Дмитровского участкового лесничества Пестовского лесничества;

от точки 411 - в южном направлении по руслу ручья Броницкий;

от точки 435 - в южном и западном направлениях по руслу реки
Меглинка;

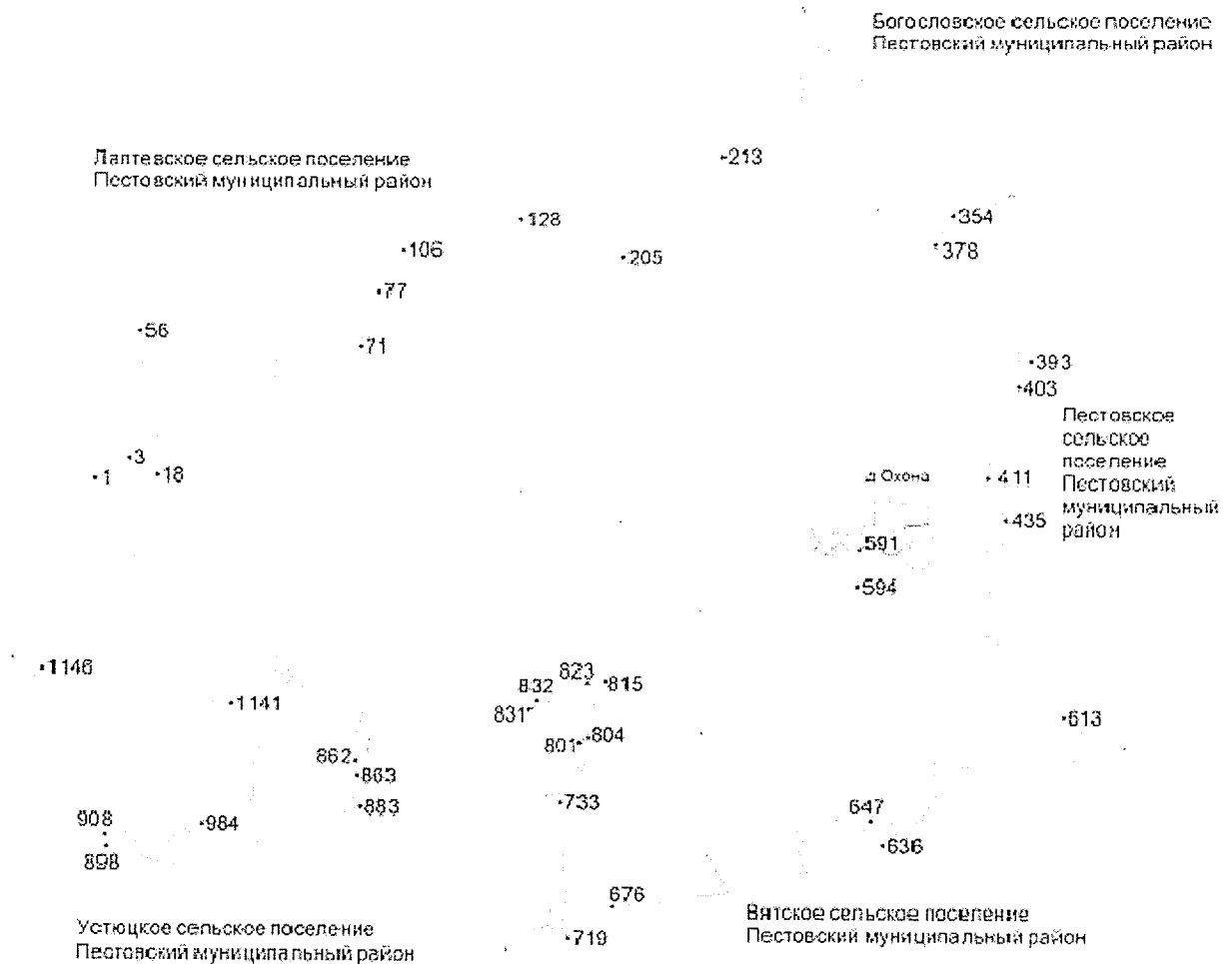
от точки 591 - в южном направлении по оси грунтовой дороги Охона -
Комзово;

от точки 594 - в юго-восточном направлении по оси грунтовой дороги
на деревню Охона до границы квартала 47 Ереминского участкового лесни-
чества Пестовского лесничества;

от точки 613 - в южном и юго-западном направлениях по границе
кварталов 47, 53, 52, 46, 51, 164 Ереминского участкового лесничества
Пестовского лесничества;

- от точки 636 - в северо-западном направлении по руслу ручья Заболотский;
- от точки 647 - в западном и юго-западном направлениях по границе кварталов 163, 175, 174 Ереминского участкового лесничества Пестовского лесничества;
- от точки 676 - в юго-западном направлении по контуру леса и по территории квартала 174 Ереминского участкового лесничества Пестовского лесничества;
- от точки 719 - в северном направлении по границе квартала 160 Ереминского участкового лесничества Пестовского лесничества;
- от точки 733 - в северо-восточном направлении по контуру леса квартала 148 Ереминского участкового лесничества Пестовского лесничества;
- от точки 801 - в северо-восточном направлении по руслу реки Рыдоложь;
- от точки 804 - в северо-восточном направлении по оси грунтовой дороги Борисовка - Федово;
- от точки 815 - в западном направлении по границе квартала 141 Ереминского участкового лесничества Пестовского лесничества;
- от точки 823 - в юго-западном направлении по территории квартала 141 Ереминского участкового лесничества Пестовского лесничества;
- от точки 831 - в северо-восточном направлении по оси автомобильной дороги Устюжна - Валдай;
- от точки 832 - в западном, юго-западном направлениях по границе кварталов 140, 146 Ереминского участкового лесничества Пестовского лесничества;
- от точки 862 - в южном направлении по оси грунтовой дороги;
- от точки 863 - в южном направлении по границе кварталов 146, 30 Ереминского участкового лесничества Пестовского лесничества;
- от точки 883 - в юго-западном направлении по оси автомобильной дороги Устюжна - Валдай;
- от точки 898 - в северном направлении по оси грунтовой дороги на деревню Щукина Гора;
- от точки 908 - в восточном направлении по руслу реки Меглинка;
- от точки 984 - в восточном и северном направлениях по берегу озера Минькинское;
- от точки 1141 - в западном направлении по границе кварталов 223, 222, 221 Пестовского участкового лесничества Пестовского лесничества до границы квартала 209 Пестовского участкового лесничества Пестовского лесничества;
- от точки 1146 до точки 1 - в северном и северо-восточном направлениях по границе кварталов 209, 191, 192 Пестовского участкового лесничества Пестовского лесничества.

**Карта (схема) границ
муниципального образования Охонского сельского поселения
Пестовского муниципального района Новгородской области**



Условные обозначения:

- ¹ - характерная точка границы муниципального образования и ее номер
- - граница муниципального образования

Приложение 7

**Описание границ
муниципального образования Пестовского сельского поселения
Пестовского муниципального района Новгородской области**

Граница муниципального образования Пестовского сельского поселения Пестовского муниципального района Новгородской области проходит:

от точки 1 - в юго-восточном и северо-восточном направлениях по административно-территориальной границе Вологодской области (по границе кварталов 138, 139 Ленинского участкового лесничества Пестовского лесничества);

от точки 14 - в юго-восточном направлении по административно-территориальной границе Вологодской области (по границе кварталов 139, 142 Ленинского участкового лесничества Пестовского лесничества);

от точки 37 - в юго-западном и северо-западном направлениях по административно-территориальной границе Вологодской области (по границе квартала 142 Ленинского участкового лесничества Пестовского лесничества);

от точки 55 - в юго-западном и западном направлениях по административно-территориальной границе Вологодской области (по границе квартала 141 Ленинского участкового лесничества Пестовского лесничества);

от точки 69 - в южном и юго-восточном направлениях по административно-территориальной границе Вологодской области (по границе кварталов 37, 55, 149, 150, 154 Ленинского участкового лесничества Пестовского лесничества);

от точки 108 - в северо-восточном, юго-восточном и северо-восточном направлениях по административно-территориальной границе Вологодской области (по границе кварталов 90, 91, 92, 98, 155 Ленинского участкового лесничества Пестовского лесничества);

от точки 322 - в юго-восточном и восточном направлениях по административно-территориальной границе Вологодской области (по границе кварталов 155, 156 Ленинского участкового лесничества Пестовского лесничества);

от точки 345 - в южном, юго-западном и западном направлениях по административно-территориальной границе Вологодской области (по границе квартала 156 Ленинского участкового лесничества Пестовского лесничества, по руслу реки Молога);

от точки 373 - в юго-восточном и северо-восточном направлениях по административно-территориальной границе Вологодской области (по границе кварталов 216, 1, 2 Никулкинского участкового лесничества Пестовского лесничества);

от точки 419 - в юго-восточном, юго-западном и восточном направлениях по административно-территориальной границе Вологодской области (по границе кварталов 2, 9, 10 Никулкинского участкового лесничества Пестовского лесничества);

от точки 437 - в юго-западном направлении по оси грунтовой дороги Ярцево - Строитель;

от точки 495 - в западном направлении по руслу ручья Березна;

от точки 614 - в юго-западном направлении по руслу реки Молога;

от точки 657 - в юго-восточном и юго-западном направлениях по границе кварталов 60, 63 Никулкинского участкового лесничества Пестовского лесничества, по оси грунтовой дороги Овинчище - Мирново, по границе квартала 65 Никулкинского участкового лесничества Пестовского лесничества,

по границе квартала 157 Дмитровского участкового лесничества Пестовского лесничества, по границе кварталов 126, 130 Матрешинского участкового лесничества Пестовского лесничества;

от точки 727 - в юго-западном и северо-западном направлениях по руслу ручья Брюховский, по границе кварталов 73, 72 Никулкинского участкового лесничества Пестовского лесничества, по руслу ручья Брюховский;

от точки 840 - в северо-западном направлении по руслу реки Молога;

от точки 854 - в северо-западном и юго-западном направлениях по руслу реки Китьма;

от точки 1071 - в южном, юго-восточном, южном и юго-западном направлениях по границе квартала 126 Дмитровского участкового лесничества Пестовского лесничества, по автомобильной дороге Пестово - Бугры, пересекая железную дорогу Москва - Санкт-Петербург Октябрьской железной дороги, по границе кварталов 126, 131 Дмитровского участкового лесничества Пестовского лесничества;

от точки 1098 - в южном, восточном, юго-западном и юго-восточном направлениях по границе кварталов 134, 176 Дмитровского участкового лесничества Пестовского лесничества, по автомобильной дороге Устюжна - Валдай, по границе города Пестово, по границе квартала 176 Дмитровского участкового лесничества Пестовского лесничества, по контуру пастбища колхоза «Верный путь» Пестовского муниципального района Новгородской области;

от точки 1142 - в юго-восточном, южном и юго-западном направлениях по левому берегу реки Меглинка;

от точки 1167 - в юго-западном, северо-восточном и южном направлениях по границе квартала 176 Дмитровского участкового лесничества Пестовского лесничества, по границе квартала 11 Ереминского участкового лесничества Пестовского лесничества, по правой стороне автомобильной дороги Пестово - Вятка, по контуру пастбища колхоза «Верный путь» Пестовского муниципального района Новгородской области (по границе города Пестово);

от точки 1187 - в северо-восточном направлении по руслу реки Молога;

от точки 1201 - в юго-восточном и северо-восточном направлениях по руслу ручья Яровой;

от точки 1417 - в юго-восточном направлении по оси железной дороги Москва - Санкт-Петербург Октябрьской железной дороги;

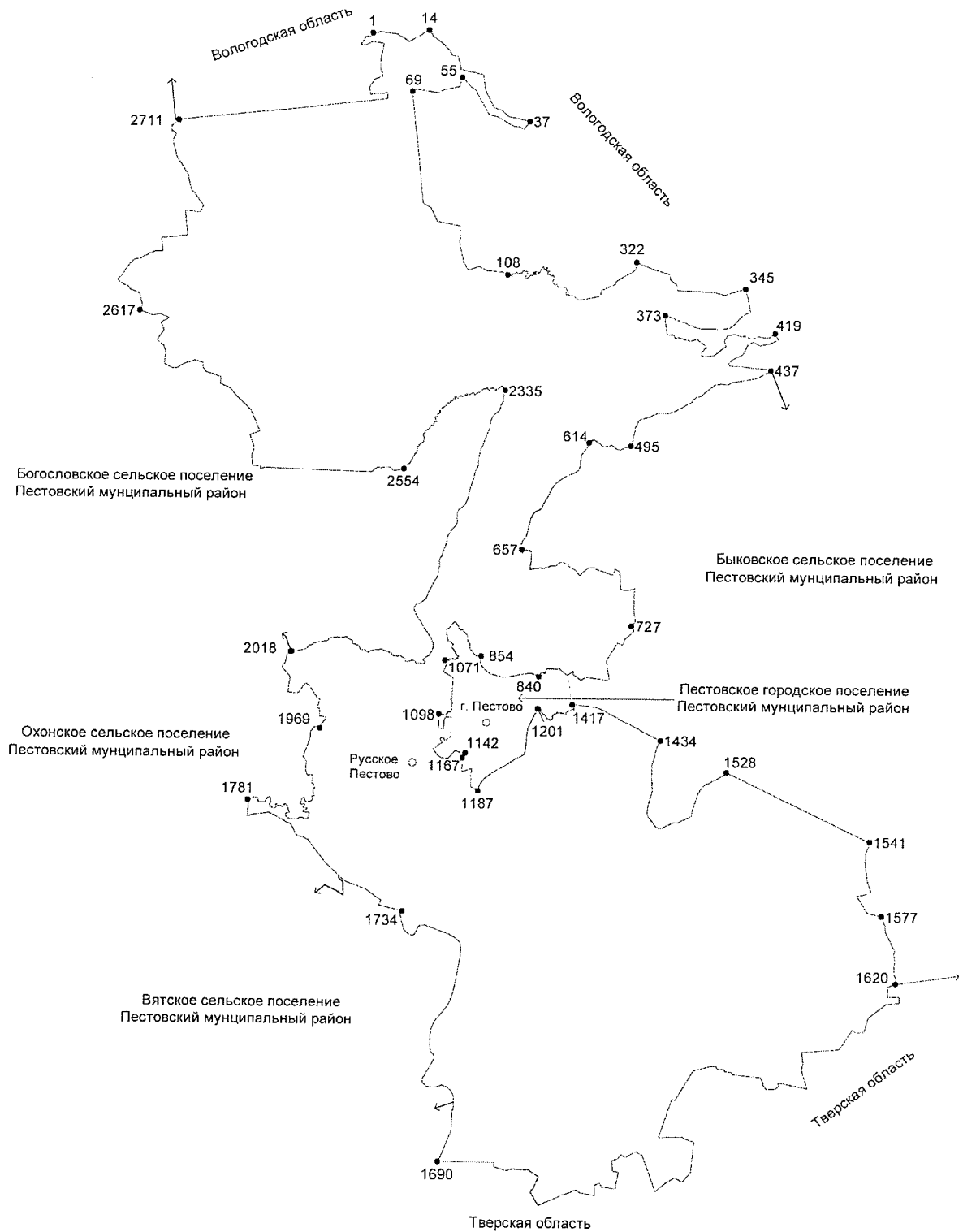
от точки 1434 - в южном и северо-восточном направлениях по оси грунтовой дороги Васильково - Кадница;

от точки 1528 - в юго-восточном направлении по оси железной дороги Москва - Санкт-Петербург Октябрьской железной дороги;

от точки 1541 - в южном направлении по оси грунтовой дороги Бибиково - Высокие, по руслу реки Рековка, по границе квартала 208 Никулкинского участкового лесничества Пестовского лесничества;

- от точки 1577 - в юго-восточном направлении по оси грунтовой дороги Высокие - Белые Межи;
- от точки 1620 - в юго-западном и северо-западном направлениях по административно-территориальной границе Тверской области (по границе кварталов 213, 140 Никулкинского участкового лесничества Пестовского лесничества, по границе кварталов 89, 92, 91, 90, 85, 84, 83, 102, 119, 163, 161, 162, 123, 122 Матрешинского участкового лесничества Пестовского лесничества);
- от точки 1690 - в северо-западном направлении по руслу реки Молога;
- от точки 1734 - в северо-западном и северном направлениях по границе кварталов 55, 54 Ереминского участкового лесничества Пестовского лесничества, по оси автомобильной дороги Пестово - Вятка, по оси грунтовой дороги на деревню Охона, по оси грунтовой дороги Комзово - Охона;
- от точки 1781 - в юго-восточном и северо-восточном направлениях по руслу реки Меглинка, по руслу ручья Броницкий, по границе квартала 172 Дмитровского участкового лесничества Пестовского лесничества;
- от точки 1969 - в северо-западном направлении по оси грунтовой дороги Плотникова Горка - Воробьево, по границе кварталов 135, 133, 129 Дмитровского участкового лесничества Пестовского лесничества, по руслу ручья без названия;
- от точки 2018 - в восточном и северо-восточном направлениях по руслу реки Китьма, пересекая автомобильную дорогу «Устюжна - Валдай» - Воробьево - Красная Заря - Дмитровское, по руслу реки Китьма, пересекая железную дорогу Москва - Санкт-Петербург Октябрьской железной дороги, по оси грунтовой дороги на деревню Вотроса;
- от точки 2335 - в юго-западном направлении по руслу реки Вотроса;
- от точки 2554 - в западном и северо-западном направлениях по руслу ручья без названия, по границе кварталов 39, 38, 37, 36, 35, 143 Дмитровского участкового лесничества Пестовского лесничества, по границе кварталов 72, 59, 58, 57, 48 Абросовского участкового лесничества Пестовского лесничества;
- от точки 2617 - в северо-восточном направлении по оси грунтовой дороги Острова - Климовщина, по оси автомобильной дороги Климовщина - Междуречье, по оси грунтовой дороги до границы квартала 63 Ленинского участкового лесничества Пестовского лесничества, по границе кварталов 63, 147, 146, 145, 144 Ленинского участкового лесничества Пестовского лесничества, по руслу реки Колодня;
- от точки 2711 до точки 1 - в северо-восточном и северном направлениях по административно-территориальной границе Вологодской области (по границе кварталов 29, 30, 31, 32, 33, 34, 35, 36, 37, 140, 138 Ленинского участкового лесничества Пестовского лесничества).

Карта (схема) границ
муниципального образования Пестовского сельского поселения
Пестовского муниципального района Новгородской области



Условные обозначения:

- ¹ - характерная точка границы муниципального образования и ее номер
- - граница муниципального образования

Статья 3

Внести в областной закон от 22.12.2004 № 370-ОЗ «Об установлении границ муниципальных образований, входящих в состав территории Мошенского муниципального района, наделении их статусом сельских поселений, определении административных центров и перечня населенных пунктов, входящих в состав территорий поселений» (газета «Новгородские ведомости» от 12.01.2005, 23.03.2005, 07.04.2009, 03.04.2010, 12.10.2012, 28.12.2012) следующие изменения:

1) статью 1 изложить в следующей редакции:

«Статья 1

Установить границы территории муниципальных образований Долговского, Калининского, Кировского, Ореховского сельских поселений, входящих в состав территории Мошенского муниципального района Новгородской области, согласно картографическим описаниям (приложения 4, 7, 8, 12).

Установить границу территории муниципального образования Мошенского сельского поселения, входящего в состав территории Мошенского муниципального района Новгородской области, согласно геодезическим данным и сведениям, внесенным в Единый государственный реестр недвижимости, картам (схемам) и описанию границ муниципальных образований (приложение 11).

Геодезические данные и сведения, содержащиеся в Едином государственном реестре недвижимости, являются приоритетными и применяются для установления прохождения границ территорий муниципальных образований на местности, а также при рассмотрении вопросов градостроительства и землеустройства.»;

2) приложение 11 изложить в следующей редакции:

«Приложение 11

Описание границ
муниципального образования Мошенского сельского поселения
Мошенского муниципального района Новгородской области

Граница муниципального образования Мошенского сельского поселения Мошенского муниципального района Новгородской области проходит:

от точки 1 - в юго-восточном, восточном направлениях, по руслу ручья без названия до автомобильной дороги Мошенское - Устрека;

от точки 16 - в северо-восточном направлении по оси автомобильной дороги Мошенское - Устрека до автомобильной дороги Мельник - Половниково;

от точки 19 - в восточном направлении по северной стороне автомобильной дороги Мельник - Половниково до русла реки Уверь;

от точки 23 - в юго-западном, юго-восточном направлениях, по руслу реки Уверь, пересекая реку Уверь, по границе зоны рекреационного назначения, по границе зоны жилой застройки (по границе деревни Новый Поселок Калининского сельского поселения Мошенского муниципального района);

от точки 37 - в юго-восточном направлении, по границе земель бывшего МУСП «Нива» до пересечения с автомобильной дорогой Мошенское - Лянино;

от точки 41 - в юго-западном направлении, пересекая автомобильную дорогу Мошенское - Лянино, по границе земель бывшего МУСП «Нива»;

от точки 52 - в юго-западном, северо-западном направлениях, по границе зоны природного ландшафта, зеленых насаждений, далее по границе зоны индивидуальной жилой застройки, пересекая автомобильную дорогу Мошенское - Лыткино, по границе сельскохозяйственных угодий (по границе деревни Минино Калининского сельского поселения Мошенского муниципального района) до русла реки Уверь;

от точки 58 - в западном направлении, пересекая реку Уверь, по границе зоны индивидуальной жилой застройки, по границе зоны природного ландшафта, зеленых насаждений (по границе деревни Ласичиха Кировского сельского поселения Мошенского муниципального района) до оси автомобильной дороги Мошенское - Меглецы;

от точки 62 - в западном, северо-западном направлениях, пересекая автомобильную дорогу Мошенское - Меглецы, по границе земель бывшего СПК «Маяк», по границе квартала 26 Устрекского участкового лесничества Мошенского лесничества;

от точки 66 - в северо-западном направлении, по границе зоны природного ландшафта, зеленых насаждений, по границе зоны индивидуальной жилой застройки, по границе зоны природного ландшафта, зеленых насаждений (по границе деревни Слоптово муниципального образования Кировского сельского поселения Мошенского муниципального района);

от точки 79 до точки 1 - в северном, северо-восточном направлениях, по границе земель бывшего СПК «Маяк», пересекая автомобильную дорогу Мошенское - Осташево, до ручья без названия.

Карта (схема) границ
муниципального образования Мошенского сельского поселения
Мошенского муниципального района Новгородской области

Кировское сельское поселение
Мошенской муниципальный район



Условные обозначения:

- ¹ - характерная точка границы муниципального образования и ее номер
- - граница муниципального образования

».

Статья 4

Внести в областной закон от 27.12.2004 № 377-ОЗ «Об установлении границ муниципальных образований, входящих в состав территории Старорусского муниципального района, наделении их статусом городского и сельских поселений, определении административных центров и перечня населенных пунктов, входящих в состав территорий поселений» (газета «Новгородские ведомости» от 19.01.2005, 23.03.2005, 13.12.2005, 07.04.2009, 09.12.2009, 05.04.2010, 08.11.2011, 07.03.2013) следующие изменения:

1) статью 1 изложить в следующей редакции:

«Статья 1

Установить границы территории муниципальных образований Великосельского, Взвядского, Залучского, Наговского сельских поселений, входящих в состав территории Старорусского муниципального района Новгородской области, согласно картографическим описаниям (приложения 7, 8, 10, 14).

Установить границы территорий муниципальных образований: городского поселения город Старая Русса, Ивановского, Медниковского, Новосельского сельских поселений, входящих в состав территории Старорусского муниципального района Новгородской области, согласно геодезическим данным и сведениям, внесенным в Единый государственный реестр недвижимости, картам (схемам) и описанию границ муниципальных образований (приложения 1, 10¹, 13, 15).

Геодезические данные и сведения, содержащиеся в Едином государственном реестре недвижимости, являются приоритетными и применяются для установления прохождения границ территорий муниципальных образований на местности, а также при рассмотрении вопросов градостроительства и землеустройства.»;

2) приложение 1 изложить в следующей редакции:

«Приложение 1

Описание границ

муниципального образования городского поселения город Старая Русса
Старорусского муниципального района Новгородской области

Граница муниципального образования городского поселения город Старая Русса Старорусского муниципального района Новгородской области проходит:

от точки 1 - в юго-восточном направлении от реки Колчица до полосы отвода автомобильной дороги Старая Русса - Взвяд;

от точки 3 - в юго-западном направлении по северо-западной стороне полосы отвода автомобильной дороги Старая Русса - Взвяд;

от точки 4 - в юго-восточном направлении, пересекая автомобильную дорогу Старая Русса - Взвяд, по границе земель бывшего СПК «Суслово» до русла реки Полисть;

от точки 21 - в северном направлении по руслу реки Полисть;

от точки 26 - в восточном направлении по кустарнику и пашне бывшего КСП «Анишино»;

от точки 47 - в юго-восточном направлении по пашне бывшего КСП «Анишино», пересекая озеро Сомино, до границы квартала 104 Старорусского участкового лесничества Старорусского лесничества;

от точки 54 - в юго-западном направлении по границе квартала 104 Старорусского участкового лесничества Старорусского лесничества до

полосы отвода Октябрьской железной дороги на участке Старая Русса - Москва;

от точки 58 - в северо-западном направлении по северо-восточной границе полосы отвода Октябрьской железной дороги на участке Старая Русса - Москва;

от точки 63 - в юго-западном, западном направлениях, пересекая полосу отвода Октябрьской железной дороги на участке Старая Русса - Москва, по границе квартала 105 Старорусского участкового лесничества Старорусского лесничества, пересекая реку Соминка, по кустарнику бывшего КСП «Анишино» до железной дороги 123 Авиаремонтного завода;

от точки 80 - в юго-западном направлении, пересекая железную дорогу 123 Авиаремонтного завода, пересекая полосу отвода автомобильной дороги Подлитовье - Парфино - Старая Русса, по юго-западной полосе отвода автомобильной дороги Подлитовье - Парфино - Старая Русса до пересечения с железной дорогой 123 Авиаремонтного завода;

от точки 106 - в южном направлении по оси железной дороги 123 Авиаремонтного завода, пересекая автомобильную дорогу Старая Русса - Демянск;

от точки 114 - в юго-восточном направлении по границе полосы отвода автомобильной дороги Старая Русса - Демянск;

от точки 118 - в юго-западном направлении по границе квартала 109 Старорусского участкового лесничества Старорусского лесничества;

от точки 134 - в северо-западном направлении по административно-территориальной границе Наговского сельского поселения Старорусского муниципального района, пересекая дорогу Шимск - Старая Русса - Локня - Великие Луки;

от точки 147 - в южном направлении по оси автомобильной дороги Шимск - Старая Русса - Локня - Великие Луки;

от точки 148 - в западном, северо-западном направлениях по административно-территориальной границе Наговского сельского поселения Старорусского муниципального района, по ручью без названия, пересекая реку Порусья;

от точки 172 - в северо-восточном направлении по левому берегу реки Порусья;

от точки 183 - в северо-западном направлении по административно-территориальной границе Великосельского сельского поселения Старорусского муниципального района до автомобильной дороги Старая Русса - Белебёлка;

от точки 194 - в северо-восточном направлении по автомобильной дороге Старая Русса - Белебёлка;

от точки 197 - в западном направлении по границе пашни бывших СПК «Путь Ленина» и СПК «Суслово», пересекая реку Полисть до автомобильной дороги Старая Русса - Волот;

от точки 212 - в северо-восточном направлении по юго-восточной границе полосы отвода автомобильной дороги Старая Русса - Волот;

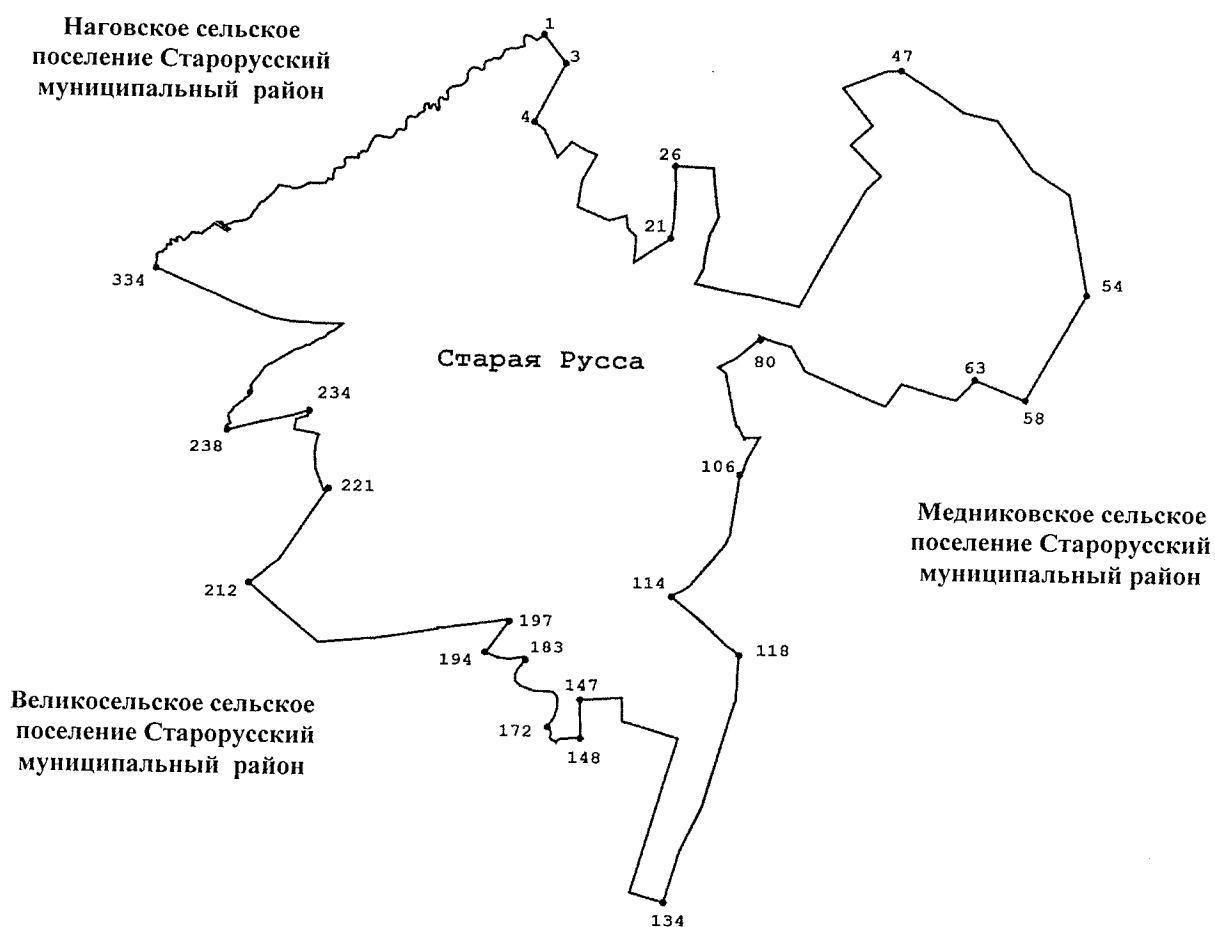
от точки 221 - в северо-западном направлении, пересекая полосу отвода автомобильной дороги Старая Русса - Волот, до полосы отвода железной дороги Октябрьской железной дороги на участке Старая Русса - Псков, пересекая полосу отвода железной дороги Октябрьской железной дороги на участке Старая Русса - Псков;

от точки 234 - в юго-западном направлении по границе полосы отвода железной дороги Октябрьской железной дороги на участке Старая Русса - Псков до реки Тулебля;

от точки 238 - в северо-восточном, западном направлениях по реке Тулебля, по оси невосстановленной железной дороги до реки Колчица;

от точки 334 до точки 1 - в северо-восточном направлении по реке Колчица, пересекая автомобильную дорогу Шимск - Старая Русса - Локня - Невель.

Карта (схема) границ
муниципального образования городского поселения город Старая Русса
Старорусского муниципального района Новгородской области



Условные обозначения:

●¹ - характерная точка границы муниципального образования и ее номер

— - граница муниципального образования

»;

3) приложение 10¹ изложить в следующей редакции:

«Приложение 10¹

Описание границ

муниципального образования Ивановского сельского поселения
Старорусского муниципального района Новгородской области

Граница муниципального образования Ивановского сельского поселения Старорусского муниципального района Новгородской области проходит:

от точки 1 - в восточном направлении от точки южнее моста через реку Полисть, точки стыка муниципальных образований Великосельского, Ивановского сельских поселений и городского поселения город Старая Русса Старорусского муниципального района, на берег, по канаве, пересекая дорогу (улица Речная), по пастбищу, пересекая дорогу (улица Тенистая), через 8 м после пересечения выходит на южную сторону улицы Молодежная (по административно-территориальной границе муниципального образования городское поселение город Старая Русса Старорусского муниципального района);

от точки 6 - в восточном и юго-восточном направлениях по южной и юго-западной стороне улицы Молодежная (по административно-территориальной границе муниципального образования городское поселение город Старая Русса Старорусского муниципального района);

от точки 14 - в юго-западном направлении, пересекая полосу отвода автомобильной дороги Старая Русса - Белебёлка - Ямно - «Шимск - Старая Русса - Локня - Великие Луки» (по административно-территориальной границе муниципального образования городское поселение город Старая Русса Старорусского муниципального района);

от точки 17 - в восточном направлении по северной стороне съезда с дороги, по забору, между приусадебными участками, по южной стороне проезда, в южном направлении 27,47 м, в том числе часть 15 м по забору, в восточном направлении до правого берега реки Порусья (по административно-территориальной границе муниципального образования городское поселение город Старая Русса Старорусского муниципального района);

от точки 28 - в южном направлении по правому берегу реки Порусья, выходя на середину русла реки Порусья напротив устья ручья без названия, впадающего в реку Порусья на левом берегу (по административно-территориальной границе муниципального образования городское поселение город Старая Русса Старорусского муниципального района);

от точки 40 - в южном направлении по руслу реки Порусья;

от точки 63 - в западном, южном, юго-западном направлениях по северной стороне мелиоративного канала, по контуру сенокоса, вдоль канавы осушенной пашни (участок Лисьи Горки), находящихся в общедолевой собственности собственников долей КСП «Дружный»;

от точки 80 - в южном направлении по границе кварталов 118, 119, 127, 131, 134, 135, 136, 142 Старорусского участкового лесничества Старорусского лесничества;

от точки 118 - в восточном направлении по южной границе квартала 142, в южном направлении по западной границе квартала 143, в западном направлении по границе кварталов 146, 145 Старорусского участкового лесничества Старорусского лесничества;

от точки 133 - в южном направлении по границе кварталов 145, 152, 163, 164 Старорусского участкового лесничества Старорусского лесничества;

от точки 152 - в восточном и южном направлении по границе кварталов 164, 172 Старорусского участкового лесничества Старорусского лесничества;

от точки 158 - в западном направлении по границе квартала 179 Старорусского участкового лесничества Старорусского лесничества;

от точки 161 - в юго-западном направлении по границе кварталов 179, 187, 193, 198, 207, 98 Старорусского участкового лесничества Старорусского лесничества;

от точки 189 - в северо-западном, юго-западном, северо-западном направлениях по границе квартала 100 Старорусского участкового лесничества Старорусского лесничества, по границе квартала 97 Астриловского участкового лесничества Старорусского лесничества;

от точки 198 - в северо-западном направлении по границе кварталов 12, 109 Белебёлковского участкового лесничества Поддорского лесничества (по административно-территориальной границе Поддорского муниципального района);

от точки 206 - в западном, северном направлениях по руслу реки Полисть (по административно-территориальной границе Поддорского муниципального района);

от точки 219 - в северо-западном направлении по границе квартала 5 Белебёлковского участкового лесничества Поддорского лесничества, пересекая автомобильную дорогу Старая Русса - Белебёлка - Ямно - Шимск - Старая Русса - Локня - Великие Луки, (по административно-территориальной границе Поддорского муниципального района);

от точки 233 - в северном направлении по границе кварталов 122, 118, 115 Астриловского участкового лесничества Старорусского лесничества;

от точки 264 - в северном направлении по руслу реки Холынья;

от точки 376 - в северо-восточном направлении по руслу реки Холынья (по границе с населенным пунктом деревней Сотско);

от точки 387 - в восточном, юго-восточном направлениях по границе контура пастбища, пересекая дорогу «Большие Боры - Косорово - Святогорша» - Дретено (по границе с населенным пунктом деревней Щетинкино);

от точки 391 - в юго-восточном, восточном направлениях по границе квартала 52 Астриловского участкового лесничества Старорусского лесничества;

от точки 405 - в северном, северо-западном направлениях по границе кварталов 52, 47 Астриловского участкового лесничества Старорусского лесничества;

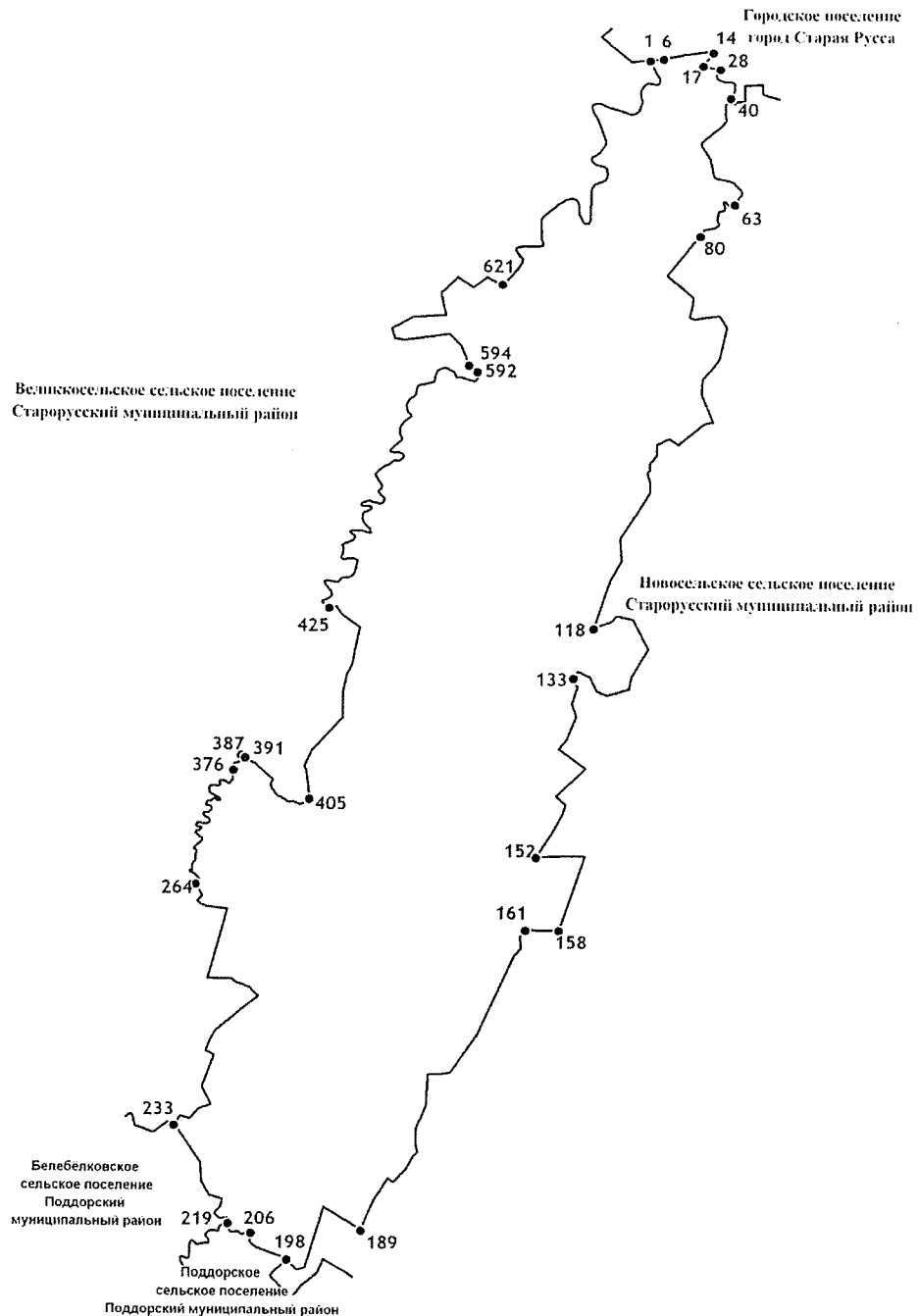
от точки 425 - в северном, северо-восточном направлениях по руслу реки Холынья;

от точки 592 - в западном направлении по границе сенокоса, в северо-западном направлении по границе пашни, находящейся в общей долевой собственности собственников долей КСП «Анишино»;

от точки 594 - в северо-западном направлении по границе квартала 143 Дубовицкого участкового лесничества Старорусского лесничества, в западном направлении по южной стороне просеки размещения магистрального

газопровода «Валдай - Псков - Рига - 1 нитка», в северном направлении по границе квартала 143 Дубовицкого участкового лесничества Старорусского лесничества, в восточном направлении по северной стороне просеки размещения ВЛ 330 кВ «Псковская ГРЭС - Старорусская», по границе кварталов 143, 87 Дубовицкого участкового лесничества Старорусского лесничества;
от точки 621 до точки 1 - в северном направлении по руслу реки Полюсь.

**Карта (схема) границ
муниципального образования Ивановского сельского поселения
Старорусского муниципального района Новгородской области**



Условные обозначения:

●¹ - характерная точка границы муниципального образования и ее номер

————— - граница муниципального образования

»;

4) приложение 13 изложить в следующей редакции:

«Приложение 13

Описание границ
муниципального образования Медниковского сельского поселения
Старорусского муниципального района Новгородской области

Граница муниципального образования Медниковского сельского поселения Старорусского муниципального района Новгородской области проходит:

от точки 1 - в северо-восточном направлении от ручья без названия по руслу реки Полисть до русла реки Ловать;

от точки 48 - в юго-восточном направлении по руслу реки Ловать до впадения в нее реки Редья;

от точки 53 - в юго-западном направлении по руслу реки Редья;

от точки 223 - в юго-восточном направлении по руслу реки Редья;

от точки 243 - в юго-восточном, юго-западном направлениях по руслу реки Редья;

от точки 250 - в южном направлении по границе квартала 205 Парфинского участкового лесничества Парфинского лесничества до железной дороги Старая Русса - Бологое Октябрьской железной дороги (по административно-территориальной границе Парфинского муниципального района);

от точки 278 - в юго-восточном направлении по границе квартала 205 Парфинского участкового лесничества Парфинского лесничества, пересекая в юго-западном направлении железную дорогу Старая Русса - Бологое Октябрьской железной дороги (по административно-территориальной границе Парфинского муниципального района);

от точки 287 - в юго-восточном направлении по юго-западной стороне полосы отвода железной дороги Старая Русса - Бологое Октябрьской железной дороги (по административно-территориальной границе Парфинского муниципального района);

от точки 288 - в юго-восточном направлении по границе кварталов 102, 105, 106, 109 Парфинского участкового лесничества Парфинского лесничества (по административно-территориальной границе Парфинского муниципального района);

от точки 328 - в юго-западном направлении по границе кварталов 109, 112, 115, 116, 118 Парфинского участкового лесничества Парфинского лесничества (по административно-территориальной границе Парфинского муниципального района);

от точки 353 - в юго-восточном направлении по границе кварталов 118, 120 Парфинского участкового лесничества Парфинского лесничества (по административно-территориальной границе Парфинского муниципального района);

от точки 355 - в южном направлении по границе кварталов 224, 227, 231 Парфинского участкового лесничества Парфинского лесничества (по административно-территориальной границе Парфинского муниципального района);

от точки 368 - в юго-восточном направлении по границам кварталов 231, 232, 233 Парфинского участкового лесничества Парфинского лесничества (по административно-территориальной границе Парфинского муниципального района);

от точки 382 - в восточном направлении 150 метров до русла реки Ловать (по административно-территориальной границе Парфинского района);

от точки 383 - в северо-восточном направлении по руслу реки Ловать;

от точки 387 - в юго-восточном направлении от русла реки Ловать 400 метров до границы квартала 234 Парфинского участкового лесничества Парфинского лесничества (по административно-территориальной границе Парфинского муниципального района);

от точки 388 - в восточном направлении по границе кварталов 234, 237, 75, 85 Парфинского участкового лесничества Парфинского лесничества (по административно-территориальной границе Парфинского муниципального района);

от точки 401 - в юго-восточном направлении по границе кварталов 85, 99, 100, 101 Парфинского участкового лесничества Парфинского лесничества (по административно-территориальной границе Парфинского муниципального района);

от точки 405 - в южном направлении по границе кварталов 112, 217 Парфинского участкового лесничества Парфинского лесничества (по административно-территориальной границе Парфинского муниципального района);

от точки 409 - в восточном направлении по границе кварталов 217, 126 Парфинского участкового лесничества Парфинского лесничества (по административно-территориальной границе Парфинского муниципального района);

от точки 415 - в юго-восточном направлении по границе кварталов 126, 134 Парфинского участкового лесничества Парфинского лесничества (по административно-территориальной границе Парфинского муниципального района);

от точки 421 - в юго-западном направлении по границе квартала 233 Парфинского участкового лесничества Парфинского лесничества (по административно-территориальной границе Парфинского муниципального района);

от точки 430 - в северо-западном, западном направлениях по границе кварталов 159, 2, 1, 157, 150, 115 Ловатского участкового лесничества Старорусского лесничества до левого берега реки Ловать;

от точки 480 - в западном направлении 200 метров, пересекая реку Ловать до ее правого берега;

от точки 481 - в западном направлении 500 метров от правого берега реки Ловать, пересекая автомобильную дорогу Яжелбицы - Демянск - Залучье - Старая Русса - Сольцы;

от точки 482 - в южном направлении по западной стороне автомобильной дороги Яжелбицы - Демянск - Залучье - Старая Русса - Сольцы;

от точки 496 - в юго-западном направлении по южной и юго-восточной стороне полевой дороги, по границе лесного массива, по северо-западной стороне территории базы отдыха (по административно-территориальной границе деревни Средняя Ловать);

от точки 526 - в западном направлении по границе кварталов 154, 153, 152, 67, 68, 65, 71, 70, 75, 74 Ловатского участкового лесничества Старорусского лесничества;

от точки 558 - в северном направлении по границе квартала 162 Старорусского участкового лесничества Старорусского лесничества;

от точки 565 - в западном направлении по границе квартала 162 Старорусского участкового лесничества Старорусского лесничества до русла реки Редья;

от точки 573 - в северо-западном направлении по руслу реки Редья;

от точки 587 - в западном, северо-западном направлениях по границам кварталов 161, 160, 159, 88, 86 Старорусского участкового лесничества Старорусского лесничества;

от точки 596 - в северном, восточном направлениях по границам кварталов 88, 86, 87, 85, 84 Старорусского участкового лесничества Старорусского лесничества;

от точки 620 - в восточном и северо-восточном направлениях по границе кварталов 83, 79, 74, 69, 66, 65 Старорусского участкового лесничества Старорусского лесничества;

от точки 641 - в северо-западном направлении по границе кварталов 65, 64, 63, 124, 59, 58, 57 Старорусского участкового лесничества Старорусского лесничества;

от точки 648 - в северо-западном направлении по северо-восточной и северной границам садоводческих товариществ «Янтарь», «Весна», «Солнечная Поляна», «Ручеек» и «Смородинка» до границы муниципального образования городского поселения город Старая Русса (по административно-территориальной границе муниципального образования городское поселение город Старая Русса Старорусского муниципального района);

от точки 659 - в северо-восточном направлении по западной границе территории авиаремонтного завода ОАО «123 АРЗ» (по административно-территориальной границе муниципального образования городское поселение город Старая Русса Старорусского муниципального района);

от точки 675 - в северо-западном направлении по юго-западной стороне полосы отвода автомобильной дороги Яжелбицы - Демянск - Залучье - Старая Русса - Сольцы (по административно-территориальной границе муниципального образования городское поселение город Старая Русса Старорусского муниципального района);

от точки 679 - в северо-восточном направлении, пересекая автомобильную дорогу Яжелбицы - Демянск - Залучье - Старая Русса - Сольцы, по юго-восточной стороне гаражно-строительного комплекса в районе

Северной Проходной 1 авиаремонтного завода ОАО «123 АРЗ» до полосы отвода автомобильной дороги Подлитовье - Парфино - Старая Русса (по административно-территориальной границе муниципального образования городское поселение город Старая Русса Старорусского муниципального района);

от точки 687 - в восточном направлении по южной стороне полосы отвода автомобильной дороги Подлитовье - Парфино - Старая Русса (по административно-территориальной границе муниципального образования городское поселение город Старая Русса Старорусского муниципального района);

от точки 688 - в северном и северо-восточном направлениях по восточной стороне гаражно-строительного комплекса № 26, по юго-восточной стороне полевой дороги (по административно-территориальной границе муниципального образования городское поселение город Старая Русса Старорусского муниципального района);

от точки 715 - в восточном направлении 2700 метров до полосы отвода железной дороги Старая Русса - Бологое Октябрьской железной дороги (по административно-территориальной границе муниципального образования городское поселение город Старая Русса Старорусского муниципального района);

от точки 728 - в юго-восточном направлении, пересекая железную дорогу Старая Русса - Бологое Октябрьской железной дороги, по северо-восточной стороне ее полосы отвода (по административно-территориальной границе муниципального образования городское поселение город Старая Русса Старорусского муниципального района);

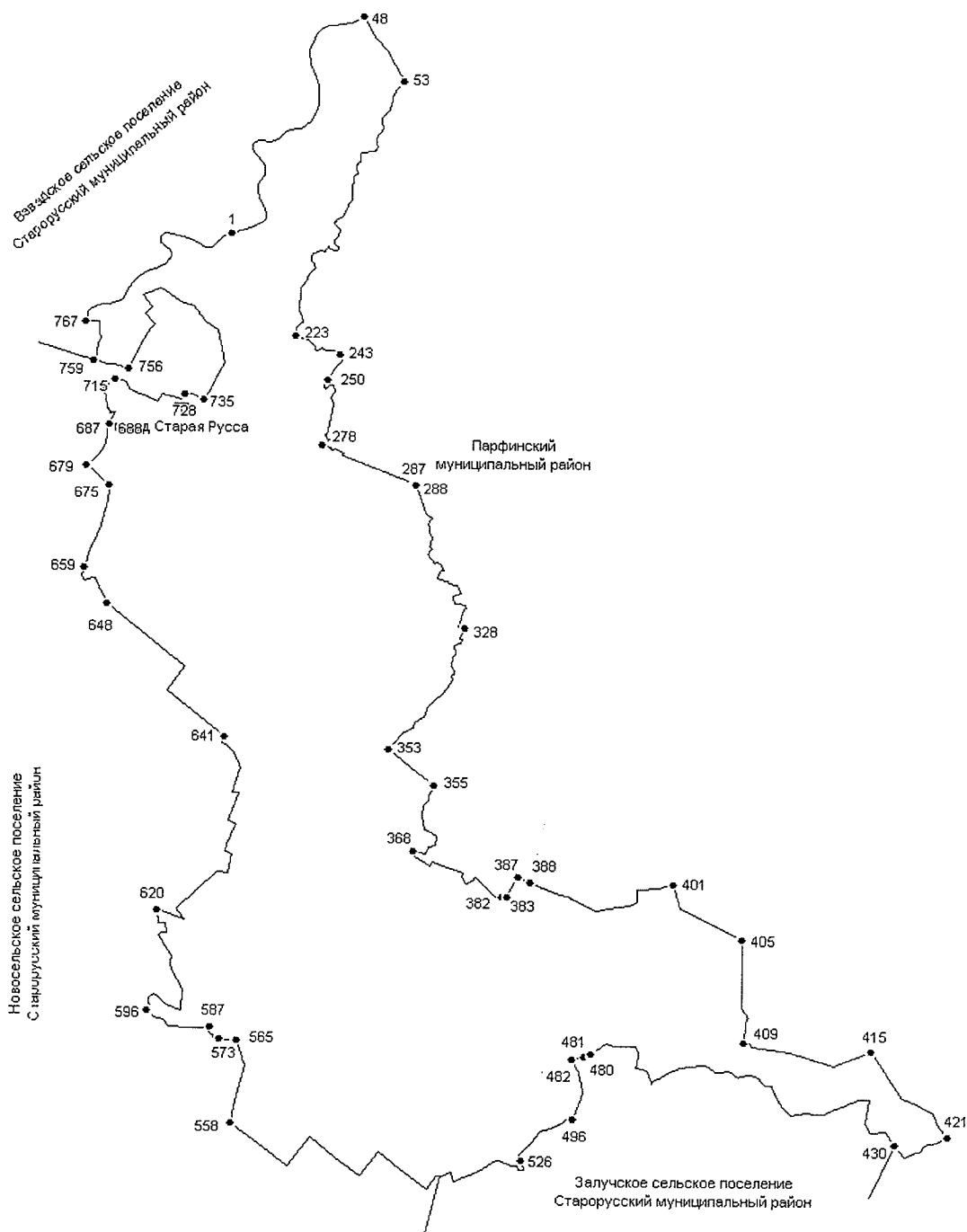
от точки 735 - в северном, северо-западном и южном направлениях 8270 метров (по административно-территориальной границе муниципального образования городское поселение города Старая Русса Старорусского муниципального района);

от точки 756 - в западном направлении по северной стороне полосы отвода железной дороги Старая Русса - Бологое Октябрьской железной дороги (по административно-территориальной границе муниципального образования городское поселение город Старая Русса Старорусского муниципального района);

от точки 759 - в северном, западном направлениях по кварталу Рабочая Слободка города Старая Русса до русла реки Полисть (по административно-территориальной границе муниципального образования городское поселение город Старая Русса Старорусского муниципального района);

от точки 767 до точки 1 - в северо-восточном направлении по руслу реки Полисть до ручья без названия.

Карта (схема) границ
муниципального образования Медниковского сельского поселения
Старорусского муниципального района Новгородской области



Условные обозначения:

●¹ - характерная точка границы муниципального образования и ее номер

— - граница муниципального образования

»;

5) приложение 15 изложить в следующей редакции:

«Приложение 15

Описание границ
муниципального образования Новосельского сельского поселения
Старорусского муниципального района Новгородской области

Граница муниципального образования Новосельского сельского поселения Старорусского муниципального района Новгородской области проходит:

от точки 1 - в юго-восточном направлении от середины русла реки Порусьи к берегу до правого берега (по границе муниципального образования городское поселение город Старая Русса Старорусского муниципального района);

от точки 2 - в южном, северо-восточном, восточном направлениях по руслу ручья без названия, выходит на земляное полотно автомобильной дороги Шимск - Старая Русса - Локня - Великие Луки, пересекая ее до ее оси (по границе муниципального образования городское поселение город Старая Русса Старорусского муниципального района);

от точки 24 - в северном направлении по оси полосы отвода автомобильной дороги Шимск - Старая Русса - Локня - Великие Луки (по границе муниципального образования городское поселение город Старая Русса Старорусского муниципального района);

от точки 25 - в восточном направлении от оси полосы отвода автомобильной дороги Шимск - Старая Русса - Локня - Великие Луки, пересекая ее, в восточном направлении по южной границе гаражно-строительного комплекса «Глобус» (по границе муниципального образования городское поселение город Старая Русса Старорусского муниципального района);

от точки 32 - в юго-западном, восточном направлениях по административно-территориальной границе муниципального образования городское поселение город Старая Русса Старорусского муниципального района по границе авиаремонтного завода ОАО «123 АРЗ»;

от точки 38 - в восточном направлении, пересекая южную часть территории авиаремонтного завода ОАО «123 АРЗ»;

от точки 39 - в юго-западном направлении по границе авиаремонтного завода ОАО «123 АРЗ»;

от точки 41 - в юго-восточном, восточном направлениях по границе квартала 109 Старорусского участкового лесничества Старорусского лесничества;

от точки 44 - в юго-восточном направлении по границе кварталов 50, 51, 52, 53 Старорусского участкового лесничества Старорусского лесничества, в юго-западном, юго-восточном, южном направлениях по границе

кварталов 60, 61, 62, 130, 133 Старорусского участкового лесничества Старорусского лесничества;

от точки 73 - в юго-западном и южном направлениях по западной границе кварталов 141, 151 Старорусского участкового лесничества Старорусского лесничества, на северо-запад, юг, восток по границе квартала 151 Старорусского участкового лесничества Старорусского лесничества;

от точки 110 - в южном и восточном направлениях по границе квартала 134 Ловатского участкового лесничества Старорусского лесничества;

от точки 132 - в южном направлении по границе кварталов 60, 68 Ловатского участкового лесничества Старорусского лесничества, в юго-восточном направлении по границе кварталов 68, 69, 63, 64, 58, 59, 53 Ловатского участкового лесничества Старорусского лесничества;

от точки 151 - в южном направлении по границе кварталов 152, 161 Ловатского участкового лесничества Старорусского лесничества;

от точки 154 - в юго-западном, южном, восточном направлениях по границе кварталов 169, 179, 178, 186, 193, 200, 208, 211 Ловатского участкового лесничества Старорусского лесничества;

от точки 169 - в западном, юго-западном, западном направлениях по границе квартала 214 Ловатского участкового лесничества Старорусского лесничества (по руслу ручья Липенского);

от точки 253 - в южном направлении по границе кварталов 214, 216, 218, 220, 222, 223 Ловатского участкового лесничества Старорусского лесничества;

от точки 266, точки стыка границ Старорусского, Поддорского муниципальных районов и муниципального образования Залучского сельского поселения Старорусского муниципального района - в северо-западном направлении по границе кварталов 65, 43, 32 Коломенского участкового лесничества Поддорского лесничества (по административно-территориальной границе Поддорского муниципального района);

от точки 276 - в южном, западном, северном направлениях по границе кварталов 32, 41, 203, 202, 22, 16 Коломенского участкового лесничества Поддорского лесничества (по административно-территориальной границе Поддорского муниципального района);

от точки 293 - в западном направлении по границе кварталов 16, 22, 28, 31, 201 Коломенского участкового лесничества Поддорского лесничества (по административно-территориальной границе Поддорского муниципального района);

от точки 307 - в западном направлении 190,5 м, в северном, северо-западном, юго-западном направлениях по границе кварталов 200, 15, 11, 4, 10, 9, 8 Коломенского участкового лесничества Поддорского лесничества, пересекая автомобильную дорогу Шимск - Старая Русса - Локня - Великие

Луки (по административно-территориальной границе Поддорского муниципального района);

от точки 347 - в северном, западном, юго-западном направлениях по границе кварталов 8, 3, 2, 1 Коломенского участкового лесничества Поддорского лесничества (по административно-территориальной границе Поддорского муниципального района);

от точки 369 - в северо-восточном, северо-западном, юго-восточном, северном направлениях по границе кварталов 122, 123, 121, 12 Белебёлковского участкового лесничества Поддорского лесничества (по административно-территориальной границе Поддорского муниципального района);

от точки 381 - в юго-восточном, северо-восточном направлениях по границе квартала 96 Астриловского участкового лесничества Старорусского лесничества;

от точки 387 - в юго-восточном, северо-восточном направлениях по границе кварталов 93, 94 Астриловского участкового лесничества Старорусского лесничества;

от точки 390 - в северо-восточном и северном направлениях по границе кварталов 94, 92, 89, 87, 97, 96, 95 Астриловского участкового лесничества Старорусского лесничества;

от точки 414 - в северо-восточном и восточном направлениях по границе квартала 76 Астриловского участкового лесничества Старорусского лесничества;

от точки 420 - в восточном, северо-восточном, западном направлениях по границе квартала 94 Старорусского участкового лесничества Старорусского лесничества;

от точки 426 - в западном направлении по границе квартала 75 Астриловского участкового лесничества Старорусского лесничества;

от точки 427 - в северном, северо-восточном, северо-западном направлениях по границе кварталов 70, 67, 63, 62, 59, 55 Астриловского участкового лесничества Старорусского лесничества;

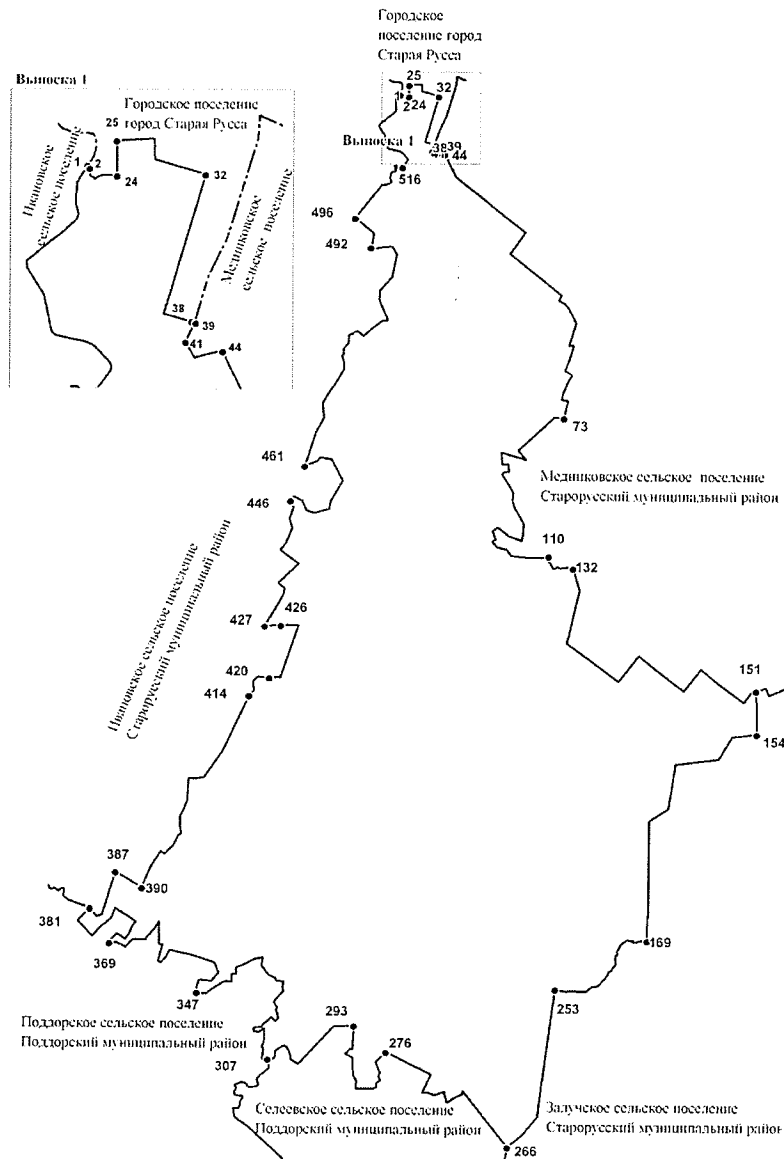
от точки 446 - в северо-восточном, юго-восточном, северо-западном, юго-западном направлениях по границе кварталов 24, 26, 25 Астриловского участкового лесничества Старорусского лесничества;

от точки 461 - в северо-восточном направлении по границе кварталов 24, 23, 20, 16, 15, 12, 10, 8 Астриловского участкового лесничества Старорусского лесничества, в западном направлении по северной границе квартала 8 Астриловского участкового лесничества Старорусского лесничества;

от точки 492 - в северном, северо-западном направлениях по границе кварталов 7, 5 Астриловского участкового лесничества Старорусского лесничества;

от точки 496 - в северо-восточном направлении по границе кварталов 4, 3 Астриловского участкового лесничества Старорусского лесничества;
от точки 516 до точки 1 - в северном направлении по руслу реки Порусьи до пересечения с границей муниципального образования городское поселение город Старая Русса Старорусского муниципального района.

Карта (схема) границ
муниципального образования Новосельского сельского поселения
Старорусского муниципального района Новгородской области



Условные обозначения:

●¹ - характерная точка границы муниципального образования и ее номер

————— - граница муниципального образования

».

Статья 5

Настоящий областной закон вступает в силу через десять дней после его официального опубликования.

**Губернатор
Новгородской области** **А.С. Никитин**



Великий Новгород
29 марта 2021 года
№ 696-ОЗ