



Российская Федерация
НОВГОРОДСКАЯ ОБЛАСТЬ
ОБЛАСТНОЙ ЗАКОН

**О границах муниципальных образований
Новгородской области**

Принят Новгородской областной Думой 30 июня 2022 года

Статья 1

Границы территорий городского округа Великий Новгород Новгородской области, Батецкого муниципального района Новгородской области, Боровичского муниципального района Новгородской области, Валдайского муниципального района Новгородской области, Волотовского муниципального округа Новгородской области, Демянского муниципального района Новгородской области, Крестецкого муниципального района Новгородской области, Любытинского муниципального района Новгородской области, Маловишерского муниципального района Новгородской области, Марёвского муниципального округа Новгородской области, Мошенского муниципального района Новгородской области, Новгородского муниципального района Новгородской области, Окуловского муниципального района Новгородской области, Парфинского муниципального района Новгородской области, Пестовского муниципального района Новгородской области, Поддорского муниципального района Новгородской области, Солецкого муниципального округа Новгородской области, Старорусского муниципального района Новгородской области, Хвойнинского муниципального округа Новгородской области, Холмского муниципального района Новгородской области, Чудовского муниципального района Новгородской области, Шимского муниципального района Новгородской области устанавливаются согласно геодезическим данным, сведениям, внесенным в Единый государственный реестр недвижимости, картам (схемам) и описанию границ муниципальных образований (прилагаются).

Геодезические данные и сведения, содержащиеся в Едином государственном реестре недвижимости, являются приоритетными и применяются для установления прохождения границ территорий муниципальных образований на местности, а также при рассмотрении вопросов градостроительства и землеустройства.

Статья 2

Настоящий областной закон вступает в силу со дня, следующего за днем его официального опубликования.

**Губернатор
Новгородской области** **А.С.Никитин**



Великий Новгород
4 июля 2022 года
№ 131-ОЗ

**Описание границ муниципального образования
Батецкого муниципального района Новгородской области**

Граница муниципального образования Батецкого муниципального района Новгородской области проходит:

от точки 1 (узловой 2) - в восточном направлении по административно-территориальной границе Ленинградской области (по границе квартала 118 Передольского участкового лесничества Шимского лесничества);

от точки 7 - в юго-западном направлении по административно-территориальной границе Ленинградской области (по границе кварталов 118, 120 Передольского участкового лесничества Шимского лесничества);

от точки 9 - в восточном направлении по административно-территориальной границе Ленинградской области (по границе квартала 120 Передольского участкового лесничества Шимского лесничества);

от точки 10 - в северо-восточном направлении по административно-территориальной границе Ленинградской области (по границе кварталов 120, 91 Передольского участкового лесничества Шимского лесничества);

от точки 19 - в восточном направлении по административно-территориальной границе Ленинградской области (по границе кварталов 91, 123, 92 Передольского участкового лесничества Шимского лесничества, по контуру леса фонда перераспределения земель Батецкого муниципального района Новгородской области);

от точки 33 - в северном направлении по административно-территориальной границе Ленинградской области (по границе кварталов 92, 62, 45 Передольского участкового лесничества Шимского лесничества, по озеру Боровское);

от точки 43 - в северо-восточном направлении по административно-территориальной границе Ленинградской области (по озеру Боровское, по границе квартала 61 Передольского участкового лесничества Шимского лесничества, пересекая автомобильную дорогу Нежатицы - Борки, по контуру пашни бывшего МУСП «Мир», по границе квартала 42 Передольского участкового лесничества Шимского лесничества);

от точки 60 - в восточном направлении по административно-территориальной границе Ленинградской области (по границе кварталов 42, 43 Передольского участкового лесничества Шимского лесничества);

от точки 67 - в северо-восточном направлении по административно-территориальной границе Ленинградской области (по границе квартала 172 Озеревского участкового лесничества Шимского лесничества);

от точки 69 - в северо-западном направлении по административно-территориальной границе Ленинградской области (по границе кварталов 171, 170 Озеревского участкового лесничества Шимского лесничества);

от точки 82 - в северном направлении по административно-территориальной границе Ленинградской области (по границе кварталов 170, 158 Озеревского участкового лесничества Шимского лесничества);

от точки 90 - в восточном направлении по административно-территориальной границе Ленинградской области (по границе кварталов 158, 159, 161 Озеревского участкового лесничества Шимского лесничества);

от точки 100 - в северо-западном направлении по административно-территориальной границе Ленинградской области (по границе квартала 161 Озеревского участкового лесничества Шимского лесничества);

от точки 108 - в восточном направлении по административно-территориальной границе Ленинградской области (по границе квартала 161 Озеревского участкового лесничества Шимского лесничества, по контуру пашни бывшего совхоза «Передольский», пересекая автомобильную дорогу Великий Новгород-Луга-Мойка-Новое Овсино - граница области, до реки Луга);

от точки 122 - в северо-западном направлении по административно-территориальной границе Ленинградской области (по руслу реки Луга);

от точки 512 - в северо-восточном направлении по административно-территориальной границе Ленинградской области (по границе квартала 89 Озеревского участкового лесничества Шимского лесничества, по контуру пашни ООО «Агроферма Батецкая», пересекая автомобильную дорогу Заупора-Русыня, по границе квартала 90 Озеревского участкового лесничества Шимского лесничества);

от точки 525 - в северо-западном направлении по административно-территориальной границе Ленинградской области (по границе квартала 79 Озеревского участкового лесничества Шимского лесничества);

от точки 534 - в восточном направлении по административно-территориальной границе Ленинградской области (по границе квартала 79 Озеревского участкового лесничества Шимского лесничества);

от точки 545 - в северо-западном направлении по административно-территориальной границе Ленинградской области (по мелиоративному каналу пашни фонда перераспределения земель Батецкого муниципального района Новгородской области и контуру пашни ЗАО «Садко», по руслу реки Удрайка, по границе квартала 57 Озеревского участкового лесничества Шимского лесничества, по южной границе полосы отвода Октябрьской железной дороги на участке Великий Новгород-Луга);

от точки 554 - в северном направлении по административно-территориальной границе Ленинградской области (пересекая Октябрьскую железную

дорогу на участке Великий Новгород-Луга, по границе квартала 57 Озеревского участкового лесничества Шимского лесничества, контурам пашни и леса ЗАО «Садко», пересекая автомобильную дорогу Великий Новгород-Луга);

от точки 568 - в восточном направлении по административно-территориальной границе Ленинградской области (по северной границе полосы отвода автомобильной дороги Великий Новгород-Луга);

от точки 577 - в северо-восточном направлении по административно-территориальной границе Ленинградской области (по контуру пастбища ЗАО «Садко», по границе квартала 50 Озеревского участкового лесничества Шимского лесничества, пересекая автомобильную дорогу Щепы-Сырец и реку Черная);

от точки 586 - в северо-восточном направлении по административно-территориальной границе Ленинградской области (по руслу реки Черная);

от точки 604 - в северо-западном направлении по административно-территориальной границе Ленинградской области (по границе квартала 39 Озеревского участкового лесничества Шимского лесничества, по контуру пашни ЗАО «Садко»);

от точки 615 - в западном и северном направлениях по административно-территориальной границе Ленинградской области (по канаве, по границе квартала 13 Озеревского участкового лесничества Шимского лесничества, по болоту Ясковицкое);

от точки 626 - в северо-восточном направлении по административно-территориальной границе Ленинградской области (по границе квартала 11 Озеревского участкового лесничества Шимского лесничества);

от точки 629 - в юго-восточном направлении по административно-территориальной границе Ленинградской области (по границе кварталов 11, 12 Озеревского участкового лесничества Шимского лесничества);

от точки 634 - в северном направлении по административно-территориальной границе Ленинградской области (по границе кварталов 23, 7, 3 Озеревского участкового лесничества Шимского лесничества);

от точки 644 - в восточном направлении по административно-территориальной границе Ленинградской области (по границе кварталов 3, 4 Озеревского участкового лесничества Шимского лесничества);

от точки 650 - в северо-восточном направлении по административно-территориальной границе Ленинградской области (по границе кварталов 2, 1 Озеревского участкового лесничества Шимского лесничества);

от точки 657 - в юго-восточном направлении по административно-территориальной границе Ленинградской области (по границе квартала 1 Озеревского участкового лесничества Шимского лесничества до реки Черная);

от точки 663 - в северо-восточном направлении по административно-территориальной границе Ленинградской области (по руслу реки Черная, по контуру кустарника КФХ Козырева В.Н., по границе квартала 5 Озеревского участкового лесничества Шимского лесничества);

от точки 730 - в восточном направлении по административно-территориальной границе Ленинградской области (по границе квартала 5 Озеревского участкового лесничества Шимского лесничества);

от точки 731 - в южном направлении по административно-территориальной границе Ленинградской области (по границе кварталов 5, 6 Озеревского участкового лесничества Шимского лесничества);

от точки 736 - в восточном направлении по административно-территориальной границе Ленинградской области (по границе кварталов 14, 15, 16, 17 Озеревского участкового лесничества Шимского лесничества);

от точки 743 - в юго-восточном и южном направлениях по административно-территориальной границе Ленинградской области (по границе квартала 17 Озеревского участкового лесничества Шимского лесничества, по контуру кустарника КФХ Веселова В.Ф., по границе квартала 18 Озеревского участкового лесничества Шимского лесничества);

от точки 751 - в северо-восточном и восточном направлениях по административно-территориальной границе Ленинградской области (по границе квартала 19 Озеревского участкового лесничества Шимского лесничества);

от точки 761 - в северном и северо-восточном направлениях по административно-территориальной границе Ленинградской области (по западной границе полосы отвода Октябрьской железной дороги на участке Санкт-Петербург-Дно, пересекая Октябрьскую железную дорогу на участке Санкт-Петербург-Дно, по границе кварталов 6, 5 Батецкого участкового лесничества Шимского лесничества);

от точки 767 - в юго-восточном направлении по административно-территориальной границе Ленинградской области (по границе кварталов 5, 6, 7, 3, 8 Батецкого участкового лесничества Шимского лесничества);

от точки 779 - в южном направлении по административно-территориальной границе Ленинградской области (по границе кварталов 8, 3 Батецкого участкового лесничества Шимского лесничества, пересекая реку Черная, по границе кварталов 11, 15 Батецкого участкового лесничества Шимского лесничества);

от точки 793 - в северо-восточном и юго-восточном направлениях по административно-территориальной границе Ленинградской области (по границе кварталов 20, 41 Батецкого участкового лесничества Шимского лесничества);

от точки 799 - в северо-восточном направлении по административно-территориальной границе Ленинградской области (по границе кварталов 14, 21, 22 Батецкого участкового лесничества Шимского лесничества, пересекая реку Жаровка, по границе кварталов 27, 28, 29, 30 Батецкого участкового лесничества Шимского лесничества, пересекая лесную дорогу);

от точки 815 - в юго-восточном и восточном направлениях по административно-территориальной границе Ленинградской области (по границе кварталов 30, 37, 67 Батецкого участкового лесничества Шимского лесничества, пересекая грунтовую дорогу, по границе квартала 15 Мойкинского участкового лесничества Шимского лесничества);

от точки 823 - в северном и северо-восточном направлениях по административно-территориальной границе Ленинградской области (по границе кварталов 7, 2, 1 Мойкинского участкового лесничества Шимского лесничества, пересекая реку Хлутенка, по руслу реки Жаровка, по границе квартала 1 Мойкинского участкового лесничества Шимского лесничества);

от точки 869 - в юго-восточном направлении по административно-территориальной границе Ленинградской области (по границе кварталов 1, 10 Мойкинского участкового лесничества Шимского лесничества);

от точки 876 - в северо-восточном направлении по административно-территориальной границе Ленинградской области (по границе квартала 4 Мойкинского участкового лесничества Шимского лесничества до реки Черная);

от точки 881 - в северо-западном направлении по административно-территориальной границе Ленинградской области (по руслу реки Черная);

от точки 973 - в северо-восточном и северном направлениях по административно-территориальной границе Ленинградской области (по границе кварталов 31, 30, 25, 19, 16, 12 Люболядского участкового лесничества Шимского лесничества, пересекая лесную дорогу);

от точки 988 - в северо-западном и северном направлениях по административно-территориальной границе Ленинградской области (по границе кварталов 9, 8 Люболядского участкового лесничества Шимского лесничества, по болоту Нетыльское бывшего СПК «Вольногорский», по границе кварталов 3, 2 Люболядского участкового лесничества Шимского лесничества, по контуру кустарника бывшего СПК «Вольногорский», пересекая грунтовую дорогу Вольные Кусони-Мешковые Поляны);

от точки 1010 - в восточном и северо-восточном направлениях по административно-территориальной границе Ленинградской области (по границе квартала 2 Люболядского участкового лесничества Шимского лесничества, по контуру кустарника бывшего СПК «Вольногорский», по границе кварталов 4, 1 Люболядского участкового лесничества Шимского лесничества, пересекая автомобильную дорогу Вольная Горка-Велегощи-Вольные Кусони);

от точки 1024 - в юго-восточном направлении по административно-территориальной границе Ленинградской области (по границе кварталов 1, 5 Люболядского участкового лесничества Шимского лесничества до точки 1037 (узловой 3) стыка границ Батецкого и Новгородского муниципальных районов Новгородской области и Лужского муниципального района Ленинградской области);

от точки 1037 (узловой 3) - в юго-западном направлении между кварталом 5 Люболядского участкового лесничества Шимского лесничества и участком болота Тёсовское ОАО «Торфопредприятие Тёсово-1»;

от точки 1038 - в юго-восточном направлении между кварталами 5, 7 Люболядского участкового лесничества Шимского лесничества и участком болота Тёсовское ОАО «Торфопредприятие Тёсово-1», далее по болоту Тёсовское;

от точки 1045 - в южном направлении между кварталами 7, 11 Люболядского участкового лесничества Шимского лесничества, контуром кустарника бывшего СПК «Вольногорский», кварталами 14, 15 Люболядского участкового лесничества Шимского лесничества и участками болот Тёсовское, Нетыльское ОАО «Торфопредприятие Тёсово-1»;

от точки 1053 - в юго-восточном направлении между кварталом 17 Люболядского участкового лесничества Шимского лесничества и участком болота Нетыльское ОАО «Торфопредприятие Тёсово-1»;

от точки 1054 - в юго-западном направлении между кварталами 17, 18 Люболядского участкового лесничества Шимского лесничества и участком болота Нетыльское бывшего ОАО «Торфопредприятие Тёсово-2»;

от точки 1057 - в юго-восточном направлении между кварталом 18 Люболядского участкового лесничества Шимского лесничества и участком болота Нетыльское бывшего ОАО «Торфопредприятие Тёсово-2»;

от точки 1061 - в юго-западном направлении между кварталом 18 Люболядского участкового лесничества Шимского лесничества и участком болота Нетыльское бывшего ОАО «Торфопредприятие Тёсово-2»;

от точки 1063 - в юго-восточном направлении между кварталом 22 Люболядского участкового лесничества Шимского лесничества, участком болота Нетыльское бывшего СПК «Вольногорский» и участком болота Нетыльское бывшего ОАО «Торфопредприятие Тёсово-2»;

от точки 1067 - в северо-восточном направлении между кварталами 22, 24 Люболядского участкового лесничества Шимского лесничества, участком болота Нетыльское бывшего СПК «Вольногорский» и участком болота Нетыльское бывшего ОАО «Торфопредприятие Тёсово-2»;

от точки 1070 - в юго-восточном направлении между кварталом 24 Люболядского участкового лесничества Шимского лесничества, болотом Нетыльское бывшего СПК «Вольногорский», болотом, контуром леса бывшего ОАО «Торфопредприятие Тёсово-2», кварталом 95 Татинского участкового лесничества Новгородского лесничества;

от точки 1078 - в юго-западном направлении между кварталами 24, 29, 36 Люболядского участкового лесничества Шимского лесничества и кварталами 95, 97 Татинского участкового лесничества Новгородского лесничества;

от точки 1084 - в юго-восточном направлении между кварталом 36 Люболядского участкового лесничества Шимского лесничества и кварталом 97 Татинского участкового лесничества Новгородского лесничества, участком болота бывшего ОАО «Торфопредприятие Тёсово-2» до автомобильной дороги Вольная Горка-Велегощи-Вольные Кусони;

от точки 1092 - в юго-восточном направлении по оси автомобильной дороги Вольная Горка-Велегощи-Вольные Кусони;

от точки 1096 - в северо-восточном направлении между кварталом 45 Люболядского участкового лесничества Шимского лесничества и контуром леса бывшего ОАО «Торфопредприятие Тёсово-2»;

от точки 1125 - в восточном направлении между кварталом 45 Люболядского участкового лесничества Шимского лесничества, болотом, контуром луга, контуром кустарника бывшего СПК «Вольногорский» и контуром леса, участком болота Нетыльское бывшего ОАО «Торфопредприятие Тёсово-2», пересекая автомобильную дорогу Кромы-Вольная Горка-Тесовский;

от точки 1130 - в южном направлении между контуром кустарника, болотом Нетыльское бывшего СПК «Вольногорский» и контуром леса бывшего ОАО «Торфопредприятие Тёсово-2»;

от точки 1134 - в восточном направлении между болотом Нетыльское, контуром пашни, контуром леса бывшего СПК «Вольногорский» и контуром леса бывшего ОАО «Торфопредприятие Тёсово-2», пересекая автомобильную дорогу Любуницы - Село-Гора;

от точки 1140 - в юго-западном направлении между контуром леса, контуром пашни бывшего СПК «Вольногорский» и контуром леса бывшего ОАО «Торфопредприятие Тёсово-2»;

от точки 1142 - в юго-восточном направлении между кварталом 48 Люболядского участкового лесничества Шимского лесничества, болотом Нетыльское, контуром леса бывшего СПК «Вольногорский» и контуром леса бывшего ОАО «Торфопредприятие Тёсово-2»;

от точки 1146 - в юго-западном направлении между кварталами 48, 52 Люболядского участкового лесничества Шимского лесничества и участком болота Нетыльское бывшего ОАО «Торфопредприятие Тёсово-2», контуром леса бывшего ОАО «Торфопредприятие Тёсово-2»;

от точки 1159 - в юго-восточном направлении между кварталом 63 Люболядского участкового лесничества Шимского лесничества и контуром леса бывшего ОАО «Торфопредприятие Тёсово-2»;

от точки 1162 - в северо-восточном направлении между кварталами 64, 58, 53 Люболядского участкового лесничества Шимского лесничества и контуром леса бывшего ОАО «Торфопредприятие Тёсово-2», участком болота Нетыльское бывшего ОАО «Торфопредприятие Тёсово-2»;

от точки 1180 - в северо-западном направлении между кварталом 53 Люболядского участкового лесничества Шимского лесничества и участком болота Нетыльское бывшего ОАО «Торфопредприятие Тёсово-2»;

от точки 1183 - в северо-восточном направлении между кварталами 53, 49 Люболядского участкового лесничества Шимского лесничества и контуром леса бывшего ОАО «Торфопредприятие Тёсово-2»;

от точки 1190 - в юго-восточном направлении между кварталами 49, 50 Люболядского участкового лесничества Шимского лесничества и кварталом 156 Татинского участкового лесничества Новгородского лесничества;

от точки 1192 - в юго-западном направлении между кварталами 50, 54 Люболядского участкового лесничества Шимского лесничества и кварталом 158 Татинского участкового лесничества Новгородского лесничества;

от точки 1195 - в восточном направлении между кварталами 124, 56 Люболядского участкового лесничества Шимского лесничества и кварталами 158, 159 Татинского участкового лесничества Новгородского лесничества;

от точки 1198 - в южном направлении между кварталом 56 Люболядского участкового лесничества Шимского лесничества и кварталами 25, 31 Татинского участкового лесничества Новгородского лесничества;

от точки 1200 - в юго-восточном направлении между кварталом 60 Люболядского участкового лесничества Шимского лесничества и кварталами 31, 37 Татинского участкового лесничества Новгородского лесничества;

от точки 1201 - в юго-западном направлении между кварталами 60, 74 Люболядского участкового лесничества Шимского лесничества и кварталами 43, 42, 50, 49, 74 Татинского участкового лесничества Новгородского лесничества;

от точки 1206 - в южном направлении между кварталами 132, 138 Люболядского участкового лесничества Шимского лесничества и кварталом 74 Татинского участкового лесничества Новгородского лесничества;

от точки 1207 - в юго-западном направлении между кварталом 138 Люболядского участкового лесничества Шимского лесничества, восточным берегом озера Горийское, кварталами 138, 143, 148 Люболядского участкового лесничества Шимского лесничества и кварталами 29, 32, 34 Ермолинского участкового лесничества Новгородского лесничества;

от точки 1233 - в южном и юго-западном направлениях между кварталами 148, 152 Люболядского участкового лесничества Шимского лесничества и кварталами 34, 38 Ермолинского участкового лесничества Новгородского лесничества;

от точки 1245 - в северо-восточном и северном направлениях между кварталом 152 Люболядского участкового лесничества Шимского лесничества и кварталом 37 Ермолинского участкового лесничества Новгородского лесничества;

от точки 1251 - в юго-западном направлении между кварталами 152, 151, 154, 153, 122, 159 Люболядского участкового лесничества Шимского лесничества и кварталами 37, 39 Ермолинского участкового лесничества Новгородского лесничества, пересекая автомобильную дорогу Великий Новгород-Луга;

от точки 1280 - в южном направлении между кварталом 159 Люболядского участкового лесничества Шимского лесничества и кварталом 39 Ермолинского участкового лесничества Новгородского лесничества, пересекая Октябрьскую железную дорогу на участке Великий Новгород-Луга;

от точки 1285 - в юго-восточном направлении по южной границе полосы отвода Октябрьской железной дороги на участке Великий Новгород-Луга;

от точки 1287 - в юго-западном и южном направлениях между кварталами 175, 179, 184 Люболядского участкового лесничества Шимского лесничества и территорией коллективного садоводства, кварталами 46, 52 Ермолинского участкового лесничества Новгородского лесничества, пересекая автомобильную дорогу Великий Новгород-Луга-Нехино;

от точки 1294 - в западном направлении между кварталом 184 Люболядского участкового лесничества Шимского лесничества и кварталом 1 Новгородского участкового лесничества Новгородского лесничества;

от точки 1295 - в южном направлении между кварталом 191 Люболядского участкового лесничества Шимского лесничества и кварталом 1 Новгородского участкового лесничества Новгородского лесничества;

от точки 1296 - в западном направлении между кварталами 191, 190, 199 Люболядского участкового лесничества Шимского лесничества и кварталами 3, 2 Новгородского участкового лесничества Новгородского лесничества;

от точки 1299 - в южном направлении между кварталами 199, 196, 198 Люболядского участкового лесничества Шимского лесничества и кварталами 2, 6, 12, 19 Новгородского участкового лесничества Новгородского лесничества;

от точки 1301 - в юго-восточном направлении между кварталом 101 Мойкинского участкового лесничества Шимского лесничества и кварталом 19 Новгородского участкового лесничества Новгородского лесничества;

от точки 1302 - в юго-западном направлении между кварталами 101, 103 Мойкинского участкового лесничества Шимского лесничества и кварталами 21, 82 Новгородского участкового лесничества Новгородского лесничества;

от точки 1309 - в юго-восточном направлении между кварталом 103 Мойкинского участкового лесничества Шимского лесничества и кварталом 82 Новгородского участкового лесничества Новгородского лесничества;

от точки 1312 - в юго-западном направлении между кварталами 103, 113 Мойкинского участкового лесничества Шимского лесничества и кварталом 82 Новгородского участкового лесничества Новгородского лесничества, кварталами 65, 72, 73, 76 Ермолинского участкового лесничества Новгородского лесничества до точки 1334 (узловой 53) стыка границ Новгородского, Батецкого и Шимского муниципальных районов Новгородской области;

от точки 1334 (узловой 53) - в западном и юго-западном направлениях между кварталами 5, 4, 3, 2, 1 Шимского участкового лесничества Шимского лесничества и кварталами 113, 117, 116, 114 Мойкинского участкового лесничества Шимского лесничества, кварталом 60 Передольского участкового лесничества Шимского лесничества;

от точки 1345 - в южном направлении между кварталом 1 Шимского участкового лесничества Шимского лесничества и кварталами 116, 117 Передольского участкового лесничества Шимского лесничества;

от точки 1350 - в северо-западном направлении между кварталами 13, 12 Шимского участкового лесничества Шимского лесничества и кварталом 117 Передольского участкового лесничества Шимского лесничества;

от точки 1353 - в юго-западном направлении между кварталами 12, 11 Шимского участкового лесничества Шимского лесничества и кварталом 107 Передольского участкового лесничества Шимского лесничества;

от точки 1356 - в северном направлении между кварталами 11, 10 Шимского участкового лесничества Шимского лесничества и кварталами 107, 87 Передольского участкового лесничества Шимского лесничества;

от точки 1363 - в юго-западном направлении между кварталами 10, 9, 8 Шимского участкового лесничества Шимского лесничества и кварталами 104, 115 Передольского участкового лесничества Шимского лесничества;

от точки 1371 - в южном направлении между кварталом 8 Шимского участкового лесничества Шимского лесничества и кварталами 114, 146 Передольского участкового лесничества Шимского лесничества;

от точки 1374 - в западном направлении между кварталами 16, 15, 14 Шимского участкового лесничества Шимского лесничества и кварталами 146, 145, 165, 164 Передольского участкового лесничества Шимского лесничества;

от точки 1386 - в южном направлении между кварталом 14 Шимского участкового лесничества Шимского лесничества и кварталами 163, 175 Передольского участкового лесничества Шимского лесничества;

от точки 1388 - в юго-западном направлении между кварталами 27, 114, 119, 118 Шимского участкового лесничества Шимского лесничества и кварталами 175, 174, 173 Передольского участкового лесничества Шимского лесничества;

от точки 1398 - в северо-восточном направлении между кварталом 118 Шимского участкового лесничества Шимского лесничества, контуром пашни СПК «Строитель» и кварталом 173 Передольского участкового лесничества Шимского лесничества, контуром пашни фонда перераспределения земель Батецкого муниципального района Новгородской области;

от точки 1406 - в западном направлении между контуром пашни СПК «Строитель», кварталами 118, 117 Шимского участкового лесничества Шимского лесничества и контуром пашни фонда перераспределения земель Батецкого муниципального района Новгородской области, кварталом 161 Передольского участкового лесничества Шимского лесничества, пересекая автомобильную дорогу Медведь-Батецкий до реки Киба;

от точки 1419 - в юго-западном направлении по руслу реки Киба;

от точки 1445 - в юго-западном направлении между кварталами 117, 116, 115 Шимского участкового лесничества Шимского лесничества и кварталами 160, 172, 171, 170 Передольского участкового лесничества Шимского лесничества;

от точки 1453 - в северо-западном направлении между кварталами 19, 18, 17, 149 Уторгошского участкового лесничества Шимского лесничества и кварталами 170, 169, 138, 167, 166 Передольского участкового лесничества Шимского лесничества, пересекая Октябрьскую железную дорогу на участке Санкт-Петербург-Дно, по болоту Гусиное, между кварталами 149, 148, 147, 139 Уторгошского участкового лесничества Шимского лесничества и кварталами 156, 155, 154 Передольского участкового лесничества Шимского лесничества;

от точки 1474 - в юго-западном направлении между кварталами 139, 138 Уторгошского участкового лесничества Шимского лесничества и кварталами 154, 153, 151 Передольского участкового лесничества Шимского лесничества;

от точки 1479 - в северо-западном направлении между кварталом 138 Уторгошского участкового лесничества Шимского лесничества, контуром пашни бывшего ТОО «Новая Жизнь», кварталом 137 Уторгошского участкового лесничества Шимского лесничества и кварталом 151 Передольского участкового лесничества Шимского лесничества, контуром пашни фонда перераспределения земель Батецкого муниципального района Новгородской области, кварталом 150 Передольского участкового лесничества Шимского лесничества;

от точки 1492 - в юго-западном направлении между кварталом 137 Уторгошского участкового лесничества Шимского лесничества и кварталом 150 Передольского участкового лесничества Шимского лесничества;

от точки 1496 - в западном направлении между кварталом 137 Уторгошского участкового лесничества Шимского лесничества и кварталом 150 Передольского участкового лесничества Шимского лесничества;

от точки 1499 - в юго-западном направлении между кварталами 136, 10 Уторгошского участкового лесничества Шимского лесничества и кварталами 150, 149 Передольского участкового лесничества Шимского лесничества;

от точки 1504 - в северо-западном направлении между кварталами 135, 6 Уторгошского участкового лесничества Шимского лесничества и кварталами 149, 148 Передольского участкового лесничества Шимского лесничества;

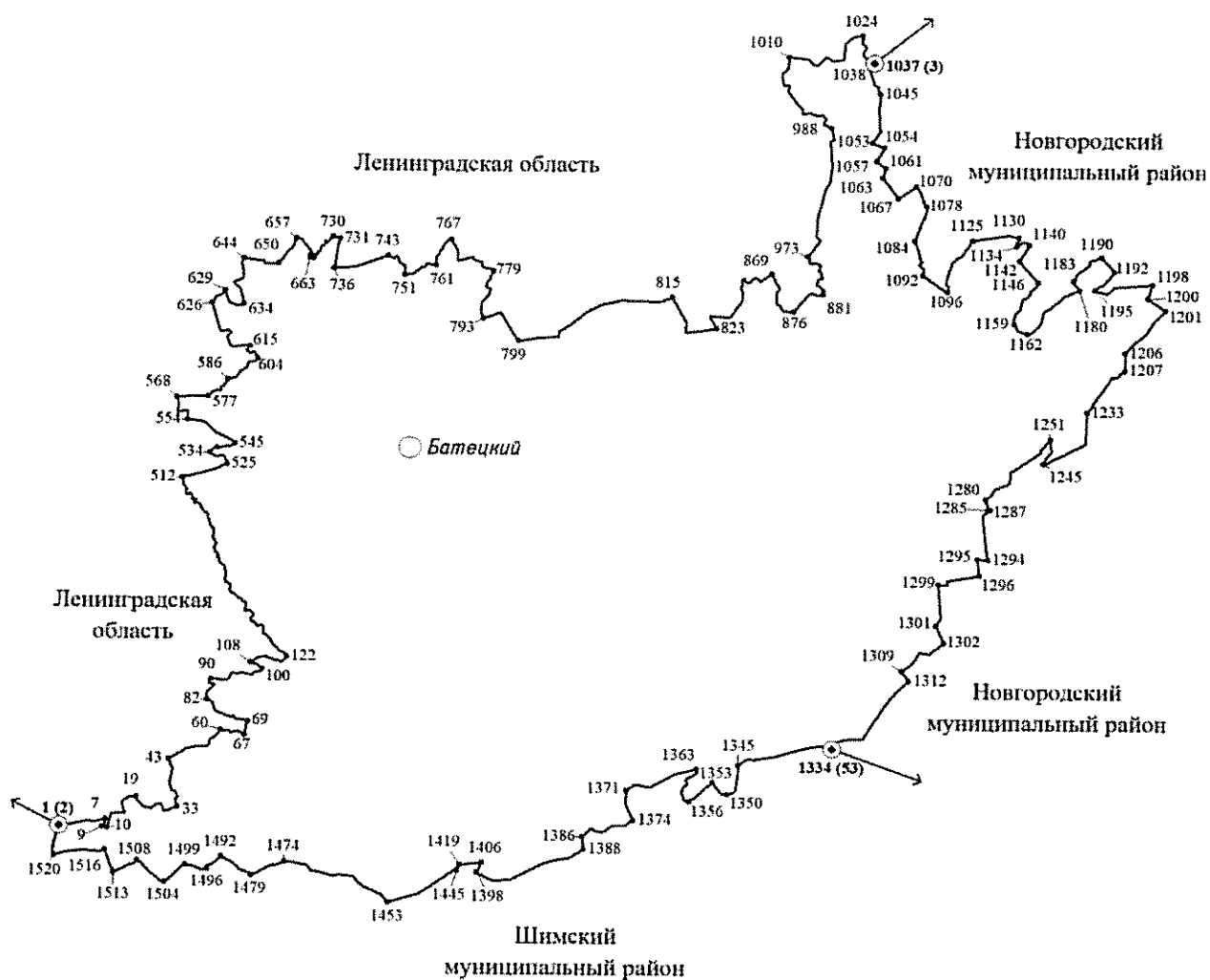
от точки 1508 - в юго-западном направлении между кварталами 6, 5 Уторгошского участкового лесничества Шимского лесничества и кварталами 148, 147 Передольского участкового лесничества Шимского лесничества;

от точки 1513 - в северном направлении между кварталом 5 Уторгошского участкового лесничества Шимского лесничества и кварталом 147 Передольского участкового лесничества Шимского лесничества;

от точки 1516 - в западном направлении между кварталами 5, 4 Уторгошского участкового лесничества Шимского лесничества и кварталами 120, 119 Передольского участкового лесничества Шимского лесничества;

от точки 1520 - в северо-восточном направлении между кварталами 4, 3 Уторгошского участкового лесничества Шимского лесничества и кварталами 119, 118 Передольского участкового лесничества Шимского лесничества до точки 1 (узловой 2) стыка границ Шимского, Батецкого муниципальных районов Новгородской области и Лужского муниципального района Ленинградской области.

Карта (схема) границ
муниципального образования Батецкого муниципального района
Новгородской области



Условные обозначения:

- - граница муниципального образования
- 1 - характерная точка границы муниципального образования и ее номер

**Описание границ
муниципального образования Боровичского муниципального района
Новгородской области**

Граница муниципального образования Боровичского муниципального района Новгородской области проходит:

от точки 1 (узловой 21) стыка границ Боровичского, Окуловского муниципальных районов Новгородской области и административно-территориальной границы Тверской области - в северо-западном направлении по границе Окуловского муниципального района Новгородской области (между кварталами 87, 82 Угловского участкового лесничества Окуловского лесничества и кварталами 135, 131 Пригородного участкового лесничества Боровичского лесничества);

от точки 6 - в северо-восточном направлении по границе Окуловского муниципального района Новгородской области (между кварталами 184, 187 Угловского участкового лесничества Окуловского лесничества и кварталами 131, 130 Пригородного участкового лесничества Боровичского лесничества);

от точки 15 - в северо-восточном и северо-западном направлениях по границе Окуловского муниципального района Новгородской области (между кварталами 177, 176, 163 Угловского участкового лесничества Окуловского лесничества и кварталами 130, 125, 124 Боровичского участкового лесничества Боровичского лесничества);

от точки 23 - в северо-восточном, северо-западном и юго-западном направлениях по границе Окуловского муниципального района Новгородской области (между кварталами 163, 156, 150 Угловского участкового лесничества Окуловского лесничества и кварталами 124, 116, 115, 113, 112 Боровичского участкового лесничества Боровичского лесничества);

от точки 44 - в северо-западном направлении по границе Окуловского муниципального района Новгородской области (между кварталами 150, 155, 154, 149, 24 Угловского участкового лесничества Окуловского лесничества и кварталами 112, 111, 110, 105 Боровичского участкового лесничества Боровичского лесничества);

от точки 52 - в северо-восточном направлении по границе Окуловского муниципального района Новгородской области (между кварталами 15, 8 Угловского участкового лесничества Окуловского лесничества и кварталом 105 Боровичского участкового лесничества Боровичского лесничества);

от точки 58 - в северо-западном направлении по границе Окуловского муниципального района Новгородской области (между кварталами 7, 136, 135 Угловского участкового лесничества Окуловского лесничества и кварталами 42, 39, 38 Боровичского участкового лесничества Боровичского лесничества);

от точки 111 - в северо-восточном направлении по границе Окуловского муниципального района Новгородской области (между кварталом 135 Угловского участкового лесничества Окуловского лесничества, кварталом 154 Окуловского участкового лесничества Окуловского лесничества и кварталами 38, 31, 86, 82, 77 Боровичского участкового лесничества Боровичского лесничества);

от точки 143 - в северо-западном направлении по границе Окуловского муниципального района Новгородской области (между кварталами 154, 140, 134, 48 Окуловского участкового лесничества Окуловского лесничества и кварталами 77, 14, 71 Боровичского участкового лесничества Боровичского лесничества);

от точки 161 - в северо-восточном и северо-западном направлениях по границе Окуловского муниципального района Новгородской области (между кварталами 124, 125, 112 Окуловского участкового лесничества Окуловского лесничества и кварталами 71, 9, 2, 47 Боровичского участкового лесничества Боровичского лесничества);

от точки 180 - в северо-восточном и северо-западном направлениях по границе Окуловского муниципального района Новгородской области (между кварталами 104, 97 Окуловского участкового лесничества Окуловского лесничества и кварталами 71, 9, 2 Боровичского участкового лесничества Боровичского лесничества);

от точки 200 - в северо-западном направлении по границе Окуловского муниципального района Новгородской области (между кварталами 202, 32 Кулотинского участкового лесничества Окуловского лесничества и кварталом 40 Боровичского участкового лесничества Боровичского лесничества);

от точки 248 - в северо-западном и северо-восточном направлениях по границе Окуловского муниципального района Новгородской области (между кварталами 187, 185, 31, 164 Кулотинского участкового лесничества Окуловского лесничества и кварталами 6, 5, 4, 2 Боровичского участкового лесничества Боровичского лесничества);

от точки 275 - в северо-восточном направлении по границе Окуловского муниципального района Новгородской области (между кварталом 159 Кулотинского участкового лесничества Окуловского лесничества и кварталом 1 Боровичского участкового лесничества Боровичского лесничества);

от точки 277 - в восточном направлении по границе Окуловского муниципального района Новгородской области (между кварталами 98, 99, 102, 103, 160, 165, 166 Кулотинского участкового лесничества Окуловского лесничества и кварталами 1, 3, 8 Боровичского участкового лесничества Боровичского лесничества);

от точки 304 - в северо-восточном направлении по границе Окуловского муниципального района Новгородской области (между кварталом 167 Кулотинского участкового лесничества Окуловского лесничества и кварталом 37 Боровичского участкового лесничества Боровичского лесничества);

от точки 306 - в северо-западном и северо-восточном направлениях по границе Окуловского муниципального района Новгородской области (между кварталами 167, 154, 152 Кулотинского участкового лесничества Окуловского лесничества и кварталами 29, 20, 11 Боровичского участкового лесничества Боровичского лесничества);

от точки 309 - в северо-западном направлении по границе Окуловского муниципального района Новгородской области (по руслу реки Мста);

от точки 447 (узловой 58) стыка границ Боровичского, Окуловского, Любытинского муниципальных районов Новгородской области - в восточном направлении по границе Любытинского муниципального района Новгородской области (между кварталами 106, 107, 108 Комаровского участкового лесничества Любытинского лесничества и кварталами 27, 28, 29 Волокского участкового лесничества Боровичского лесничества);

от точки 456 - в северном направлении по границе Любытинского муниципального района Новгородской области (между кварталами 108, 105 Комаровского участкового лесничества Любытинского лесничества и кварталами 89, 84, 80 Волокского участкового лесничества Боровичского лесничества);

от точки 459 - в юго-восточном направлении по границе Любытинского муниципального района Новгородской области (между кварталом 99 Комаровского участкового лесничества Любытинского лесничества и кварталом 80 Волокского участкового лесничества Боровичского лесничества);

от точки 460 - в северо-восточном направлении по границе Любытинского муниципального района Новгородской области (по границе кварталов 81, 77, 78, 76 Волокского участкового лесничества Боровичского лесничества);

от точки 464 - в северо-восточном направлении по границе Любытинского муниципального района Новгородской области (по границе контура пашни, между кварталами 119, 120, 39 Зарубинского участкового лесничества Любытинского лесничества и кварталами 21, 22, 58, 59, 17 Волокского участкового лесничества Боровичского лесничества);

от точки 524 - в северо-западном направлении по границе Любытинского муниципального района Новгородской области (между кварталом 39 Зарубинского участкового лесничества Любытинского лесничества и кварталами 17, 31, 29 Волокского участкового лесничества Боровичского лесничества);

от точки 530 - в северном направлении по границе Любытинского муниципального района Новгородской области (между кварталами 39, 117, 114, 33 Зарубинского участкового лесничества Любытинского лесничества и кварталами 29, 17, 14 Волокского участкового лесничества Боровичского лесничества);

от точки 540 - в северо-восточном направлении по границе Любытинского муниципального района Новгородской области (между кварталом 33 Зарубинского участкового лесничества Любытинского лесничества и кварталами 14, 15 Волокского участкового лесничества Боровичского лесничества);

от точки 544 - в северном направлении по границе Любытинского муниципального района Новгородской области (между кварталом 33 Зарубинского участкового лесничества Любытинского лесничества и кварталами 15, 1 Волокского участкового лесничества Боровичского лесничества);

от точки 549 - в северо-западном направлении по границе Любытинского муниципального района Новгородской области (между кварталом 33 Зарубинского участкового лесничества Любытинского лесничества и кварталом 1 Волокского участкового лесничества Боровичского лесничества);

от точки 550 - в северо-восточном направлении по границе Любытинского муниципального района Новгородской области (между кварталами 101, 77, 78, 61, 44 Зарубинского участкового лесничества Любытинского лесничества, кварталом 73 Каменского участкового лесничества Любытинского лесничества и кварталами 1, 2, 140, 137, 138 Волокского участкового лесничества Боровичского лесничества);

от точки 565 - в юго-восточном направлении по границе Любытинского муниципального района Новгородской области (между кварталами 73, 74 Каменского участкового лесничества Любытинского лесничества, кварталом 62 Зарубинского участкового лесничества Любытинского лесничества, кварталом 75 Каменского участкового лесничества Любытинского лесничества и кварталами 138, 139, 141, 143 Волокского участкового лесничества Боровичского лесничества);

от точки 569 - в южном направлении по границе Любытинского муниципального района Новгородской области (между кварталами 82, 102 Зарубинского участкового лесничества Любытинского лесничества и кварталами 143, 6 Волокского участкового лесничества Боровичского лесничества);

от точки 574 - в восточном направлении по границе Любытинского муниципального района Новгородской области (между кварталами 102, 103, 105 Зарубинского участкового лесничества Любытинского лесничества и кварталами 6, 10, 11, 38 Волокского участкового лесничества Боровичского лесничества);

от точки 580 - в северо-восточном направлении по границе Любытинского муниципального района Новгородской области (между кварталами 105, 104, 84 Зарубинского участкового лесничества Любытинского лесничества и кварталами 38, 36 Суворовского участкового лесничества Боровичского лесничества);

от точки 588 - в северном направлении по границе Любытинского муниципального района Новгородской области (по руслу реки Верегжа между кварталами 84, 81, 65, 47 Зарубинского участкового лесничества Любытинского лесничества и кварталами 45, 35, 10, 96 Суворовского участкового лесничества Боровичского лесничества);

от точки 714 - в северном направлении по границе Любытинского муниципального района Новгородской области (между кварталами 38, 19 Зарубинского участкового лесничества Любытинского лесничества, кварталом 64 Каменского участкового лесничества Любытинского лесничества, кварталом 127 Спасского участкового лесничества Хвойнинского лесничества и кварталами 96, 90, 88, 84, 85 Суворовского участкового лесничества Боровичского лесничества до точки 738 (узловой 59) стыка границ Любытинского муниципального района Новгородской области и Хвойнинского муниципального округа Новгородской области);

от точки 738 (узловой 59) стыка границ Любытинского муниципального района Новгородской области и Хвойнинского муниципального округа Новгородской области в северо-восточном направлении по границе Хвойнинского муниципального округа Новгородской области (между кварталами 85, 81, 81, 79, 64, 62 Суворовского участкового лесничества Боровичского лесничества и кварталами 127, 128, 100, 101, 72, 49 Спасского участкового лесничества Хвойнинского лесничества);

от точки 752 - в юго-восточном направлении по границе Хвойнинского муниципального округа Новгородской области (между кварталами 62, 63, 65 Суворовского участкового лесничества Боровичского лесничества и кварталами 50, 73 Спасского участкового лесничества Хвойнинского лесничества);

от точки 758 - в северо-восточном направлении по границе Хвойнинского муниципального округа Новгородской области (между кварталом 1 Суворовского участкового лесничества Боровичского лесничества и кварталами 73, 74 Спасского участкового лесничества Хвойнинского лесничества);

от точки 762 - в юго-западном направлении по границе Хвойнинского муниципального округа Новгородской области (между кварталом 1 Суворовского участкового лесничества Боровичского лесничества, кварталами 80, 83 Суворовского участкового лесничества Боровичского лесничества, кварталами 2, 3 Суворовского участкового лесничества Боровичского лесничества и кварталами 75, 102, 129 Спасского участкового лесничества Хвойнинского лесничества, пересекая акваторию озера Долгое);

от точки 780 - в юго-восточном направлении по границе Хвойнинского муниципального округа Новгородской области (между кварталами 3, 4 Суворовского участкового лесничества Боровичского лесничества и кварталами 129, 130 Спасского участкового лесничества Хвойнинского лесничества);

от точки 783 - в северо-восточном и юго-восточном направлениях по границе Хвойнинского муниципального округа Новгородской области (между кварталами 4, 5 Суворовского участкового лесничества Боровичского лесничества и кварталами 168, 169 Спасского участкового лесничества Хвойнинского лесничества, кварталом 141 Спасского участкового лесничества Хвойнинского лесничества);

от точки 790 - в юго-западном направлении по границе Хвойнинского муниципального округа Новгородской области (пересекает акваторию озера Ужа в западном направлении по берегу озера Ужа);

от точки 839 - в юго-западном и юго-восточном направлениях по границе Хвойнинского муниципального округа Новгородской области (по границе между кварталами 5, 8 Суворовского участкового лесничества Боровичского лесничества, кварталом 107 Суворовского участкового лесничества Боровичского лесничества, кварталом 12 Суворовского участкового лесничества Боровичского лесничества и кварталами 77, 93 Спасского участкового лесничества Хвойнинского лесничества, по руслу реки Будильница);

от точки 851 - в юго-восточном и северо-восточном направлениях по границе Хвойнинского муниципального округа Новгородской области (между кварталами 12, 13, 14 Суворовского участкового лесничества Боровичского лесничества, кварталами 44, 52 Суворовского участкового лесничества Боровичского лесничества и кварталами 93, 94, 100 Спасского участкового лесничества Хвойнинского лесничества, пересекая русло ручья Сенной);

от точки 865 - в юго-восточном, северо-восточном и юго-восточном направлениях по границе Хвойнинского муниципального округа Новгородской области (между кварталом 52 Суворовского участкового лесничества Боровичского лесничества, кварталами 19, 20, 21 Суворовского участкового лесничества Боровичского лесничества и кварталами 100, 101, 108, 111 Спасского участкового лесничества Хвойнинского лесничества);

от точки 900 - в северо-восточном и северо-западном направлениях по границе Хвойнинского муниципального округа Новгородской области (между кварталами 21, 24, 22, 17 Суворовского участкового лесничества Боровичского лесничества и кварталами 111, 112, 110, 103, 98 Спасского участкового лесничества Хвойнинского лесничества);

от точки 912 - в юго-восточном направлении по границе Хвойнинского муниципального округа Новгородской области (между кварталами 17, 18, 23, 25 Суворовского участкового лесничества Боровичского лесничества, кварталом 143 Суворовского участкового лесничества Боровичского лесничества и кварталами 85, 86, 104 Спасского участкового лесничества Хвойнинского лесничества, пересекая русло реки Ситница);

от точки 931 - в северо-восточном направлении по границе Хвойнинского муниципального округа Новгородской области (по границе между кварталами 32, 29, 26 Суворовского участкового лесничества Боровичского лесничества и кварталами 104, 105 Спасского участкового лесничества Хвойнинского лесничества, пересекая русло реки Ситница);

от точки 956 - в северо-восточном направлении по границе Хвойнинского муниципального округа Новгородской области (по руслу реки Ситница);

от точки 961 - в северо-восточном направлении по границе Хвойнинского муниципального округа Новгородской области (по юго-восточному берегу озера Ямное);

от точки 1076 - в юго-восточном и северо-восточном направлениях по границе Хвойнинского муниципального округа Новгородской области (между кварталами 26, 27, 28 Суворовского участкового лесничества Боровичского лесничества и кварталами 105, 106 Спасского участкового лесничества Хвойнинского лесничества);

от точки 1088 (узловой 14) стыка границ Боровичского муниципального района Новгородской области, Хвойнинского муниципального округа Новгородской области и Мошенского муниципального района Новгородской области - по границе Мошенского муниципального района Новгородской области (в южном направлении между кварталами 28, 35, 53 Суворовского участкового лесничества Боровичского лесничества и кварталами 25, 32, 43, 44 Устрекского участкового лесничества Мошенского лесничества);

от точки 1105 - в юго-восточном направлении по границе Мошенского муниципального района Новгородской области (между кварталом 72 Кончанского участкового лесничества Боровичского лесничества и кварталом 44 Устрекского участкового лесничества Мошенского лесничества);

от точки 1116 - в юго-восточном направлении по границе Мошенского муниципального района Новгородской области (по руслу реки Удина между кварталами 82, 62, 83 Кончанского участкового лесничества Боровичского лесничества и кварталами 44, 47, 28 Устрекского участкового лесничества Мошенского лесничества);

от точки 1196 - в северо-восточном и юго-восточном направлениях по границе Мошенского муниципального района Новгородской области (по границе кварталов 28, 29, 54 Устрекского участкового лесничества Мошенского лесничества, по границе приусадебных участков, входящих в поселок Удино, по канаве);

от точки 1224 - в северо-восточном направлении по границе Мошенского муниципального района Новгородской области (по руслу реки Удина между кварталами 102, 103, 104 Кончанского участкового лесничества Боровичского лесничества и кварталами 54, 55 Устрекского участкового лесничества Мошенского лесничества);

от точки 1287 - в юго-западном направлении по границе Мошенского муниципального района Новгородской области (между кварталами 104, 122 Кончанского участкового лесничества Боровичского лесничества и кварталами 56, 60 Устрекского участкового лесничества Мошенского лесничества);

от точки 1305 - в юго-западном направлении по границе Мошенского муниципального района Новгородской области (по западному берегу озера Городно);

от точки 1312 - в юго-западном направлении по границе Мошенского муниципального района Новгородской области (кварталов 56, 60, 62, 65, 71 Устрекского участкового лесничества Мошенского лесничества);

от точки 1353 - в юго-западном направлении по границе Мошенского муниципального района Новгородской области (по руслу реки Кадвиша);

от точки 1363 - в юго-западном направлении по границе Мошенского муниципального района Новгородской области (по берегу озера Омша, по границе кварталов 59, 66 Кончанского участкового лесничества Боровичского лесничества);

от точки 1399 - в юго-западном направлении по границе Мошенского муниципального района Новгородской области (по руслу реки Омша);

от точки 1545 - в юго-западном направлении по границе Мошенского муниципального района Новгородской области (по восточному и южному берегу озера Оборотно, между кварталом 161 Кончанского участкового лесничества Боровичского лесничества и кварталами 75, 80 Устрекского участкового лесничества Мошенского лесничества);

от точки 1628 - в юго-восточном направлении по границе Мошенского муниципального района Новгородской области (между кварталом 5 Плужинского участкового лесничества Боровичского лесничества и кварталом 80 Устрекского участкового лесничества Мошенского лесничества);

от точки 1636 - в южном направлении по границе Мошенского муниципального района Новгородской области (между кварталом 5 Плужинского участкового лесничества Боровичского лесничества и кварталом 84 Устрекского участкового лесничества Мошенского лесничества);

от точки 1638 - в юго-восточном направлении по границе Мошенского муниципального района Новгородской области (кварталов 87, 88 Устрекского участкового лесничества Мошенского лесничества);

от точки 1660 - в южном направлении по границе Мошенского муниципального района Новгородской области (между кварталами 22, 26, 25, 29, 31, 152 Плужинского участкового лесничества Боровичского лесничества и кварталами 88, 93, 98 Устрекского участкового лесничества Мошенского лесничества, кварталами 3, 2, 11 Меглецкого участкового лесничества Мошенского лесничества);

от точки 1800 - в юго-западном направлении по границе Мошенского муниципального района Новгородской области (пересекает автомобильную дорогу 49К-14 Устюжна-Валдай);

от точки 1804 - в юго-западном направлении по границе Мошенского муниципального района Новгородской области (между кварталами 57, 157, 58, 156, 55 Плужинского участкового лесничества Боровичского лесничества и кварталами 71, 26, 31, 80 Меглецкого участкового лесничества Мошенского лесничества);

от точки 1841 - в юго-западном направлении по границе Мошенского муниципального района Новгородской области (по берегу озера Лимандровское);

от точки 1880 - в юго-восточном направлении по границе Мошенского муниципального района Новгородской области (по руслу реки Лимандровка);

от точки 2137 - в юго-западном направлении по границе Мошенского муниципального района Новгородской области (между кварталом 144 Плужинского участкового лесничества Боровичского лесничества и кварталами 33, 94 Меглецкого участкового лесничества Мошенского лесничества);

от точки 2160 - в южном направлении по границе Мошенского муниципального района Новгородской области (между кварталами 8, 16 Опеченского участкового лесничества Боровичского лесничества и кварталами 94, 96 Меглецкого участкового лесничества Мошенского лесничества);

от точки 2170 - в восточном направлении по границе Мошенского муниципального района Новгородской области (между кварталами 24, 25 Опеченского участкового лесничества Боровичского лесничества и кварталами 96, 97 Меглецкого участкового лесничества Мошенского лесничества);

от точки 2179 - в юго-восточном направлении по границе Мошенского муниципального района Новгородской области (между кварталом 25 Опеченского участкового лесничества Боровичского лесничества и кварталом 98 Меглецкого участкового лесничества Мошенского лесничества);

от точки 2185 - в юго-западном направлении по границе Мошенского муниципального района Новгородской области (между кварталом 25 Опеченского участкового лесничества Боровичского лесничества и кварталами 103, 102 Меглецкого участкового лесничества Мошенского лесничества);

от точки 2189 - в юго-восточном направлении по границе Мошенского муниципального района Новгородской области (между кварталом 34 Опеченского участкового лесничества Боровичского лесничества и кварталом 102 Меглецкого участкового лесничества Мошенского лесничества);

от точки 2191 - в юго-восточном направлении по границе Мошенского муниципального района Новгородской области (между кварталами 34, 45, 9 Опеченского участкового лесничества Боровичского лесничества и кварталами 102, 107, 108 Меглецкого участкового лесничества Мошенского лесничества);

от точки 2203 - в северном направлении по границе Мошенского муниципального района Новгородской области (между кварталом 5 Перелучского участкового лесничества Боровичского лесничества и кварталом 108 Меглецкого участкового лесничества Мошенского лесничества);

от точки 2208 - в северо-восточном направлении по границе Мошенского муниципального района Новгородской области (между кварталами 5, 6 Перелучского участкового лесничества Боровичского лесничества и кварталами 109, 100, 106 Меглецкого участкового лесничества Мошенского лесничества);

от точки 2264 - в северо-западном направлении по границе Мошенского муниципального района Новгородской области (по руслу реки Уверь между кварталами 3, 2, 1 Перелучского участкового лесничества Боровичского лесничества и кварталами 106, 105, 101 Меглецкого участкового лесничества Мошенского лесничества);

от точки 2380 - в юго-восточном направлении по границе Мошенского муниципального района Новгородской области (между кварталами 1, 2, 3 Перелучского участкового лесничества Боровичского лесничества и кварталами 34, 45, 46 Меглецкого участкового лесничества Мошенского лесничества);

от точки 2398 - в северо-восточном направлении по границе Мошенского муниципального района Новгородской области (между кварталом 4 Перелучского участкового лесничества Боровичского лесничества и кварталом 46 Меглецкого участкового лесничества Мошенского лесничества);

от точки 2401 - в юго-восточном направлении по границе Мошенского муниципального района Новгородской области (между кварталом 4 Перелучского участкового лесничества Боровичского лесничества и кварталом 47 Меглецкого участкового лесничества Мошенского лесничества);

от точки 2406 - в юго-восточном направлении по границе Мошенского муниципального района Новгородской области (между кварталами 4, 8 Перелучского участкового лесничества Боровичского лесничества и кварталами 52, 134 Меглецкого участкового лесничества Мошенского лесничества);

от точки 2446 - в юго-западном направлении по границе Мошенского муниципального района Новгородской области (в юго-западном направлении по руслу реки Медведа);

от точки 2469 - в юго-западном направлении по границе Мошенского муниципального района Новгородской области (в северо-западном направлении по берегу озера Болонье);

от точки 2530 - в южном направлении по границе Мошенского муниципального района Новгородской области (в западном направлении по берегу озера Болонье, между кварталом 19 Перелучского участкового лесничества Боровичского лесничества и кварталом 163 Меглецкого участкового лесничества Мошенского лесничества);

от точки 2592 - в юго-восточном направлении по границе Мошенского муниципального района Новгородской области (по руслу реки Съежа, между

кварталами 76, 2 Перелучского участкового лесничества Боровичского лесничества и кварталом 164 Меглецкого участкового лесничества Мошенского лесничества);

от точки 2730 - в юго-восточном направлении по границе Мошенского муниципального района Новгородской области (между кварталами 2, 3, 14 Перелучского участкового лесничества Боровичского лесничества и кварталами 165, 176 Меглецкого участкового лесничества Мошенского лесничества);

от точки 2736 - в восточном направлении по границе Мошенского муниципального района Новгородской области (между кварталами 14, 70 Перелучского участкового лесничества Боровичского лесничества и кварталами 176, 62 Меглецкого участкового лесничества Мошенского лесничества до точки 2802 (узловой 19) на стыке границ Боровичского, Мошенского муниципальных районов Новгородской области и Тверской области;

от точки 2802 (узловой 19) стыка границ Боровичского, Мошенского муниципальных районов Новгородской области и Тверской области - в восточном направлении по административно-территориальной границе Тверской области (по границе квартала 70 Перелучского участкового лесничества Боровичского лесничества);

от точки 2819 - в южном направлении по административно-территориальной границе Тверской области (по границе квартала 70 Перелучского участкового лесничества Боровичского лесничества);

от точки 2825 - в юго-восточном направлении по административно-территориальной границе Тверской области (по границе квартала 166 Перелучского участкового лесничества Боровичского лесничества);

от точки 2827 - в юго-западном направлении по административно-территориальной границе Тверской области (по границе квартала 166 Перелучского участкового лесничества Боровичского лесничества по руслу реки Съежа);

от точки 2849 - в юго-восточном направлении по административно-территориальной границе Тверской области (по границе квартала 58 Перелучского участкового лесничества Боровичского лесничества);

от точки 2851 - в южном направлении по административно-территориальной границе Тверской области (по границе кварталов 79, 90, 99 Перелучского участкового лесничества Боровичского лесничества);

от точки 2857 - в юго-западном направлении по административно-территориальной границе Тверской области (по границе кварталов 99, 104, 103, 102 Перелучского участкового лесничества Боровичского лесничества);

от точки 2862 - в северо-западном направлении по административно-территориальной границе Тверской области (по границе кварталов 101, 100, 188, 94, 93 Перелучского участкового лесничества Боровичского лесничества);

от точки 2875 - в юго-западном направлении по административно-территориальной границе Тверской области (по границе кварталов 82, 81, 80,

от точки 2977 - в северо-западном направлении по административно-территориальной границе Тверской области (по границе кварталов 186, 102 Опеченского участкового лесничества Боровичского лесничества, пересекая акваторию озера Иванково);

от точки 2981 - в юго-западном направлении по административно-территориальной границе Тверской области (по границе квартала 101 Опеченского участкового лесничества Боровичского лесничества);

от точки 2983 - в северо-западном направлении по административно-территориальной границе Тверской области (по границе кварталов 101, 182 Опеченского участкового лесничества Боровичского лесничества);

от точки 2988 - в юго-западном направлении по административно-территориальной границе Тверской области (по границе кварталов 185, 189 Опеченского участкового лесничества Боровичского лесничества);

от точки 2993 - в юго-западном направлении по административно-территориальной границе Тверской области (в северном направлении по берегу озера Ладейно);

от точки 2998 - в юго-западном направлении по административно-территориальной границе Тверской области (по границе кварталов 190, 188, 187 Опеченского участкового лесничества Боровичского лесничества, в северном и северо-западном направлениях по берегу озера Долгое);

от точки 3025 - в северном направлении по административно-территориальной границе Тверской области (по границе квартала 187 Опеченского участкового лесничества Боровичского лесничества);

от точки 3034 - в северо-западном направлении по административно-территориальной границе Тверской области (в юго-западном направлении по границе болота Замошье);

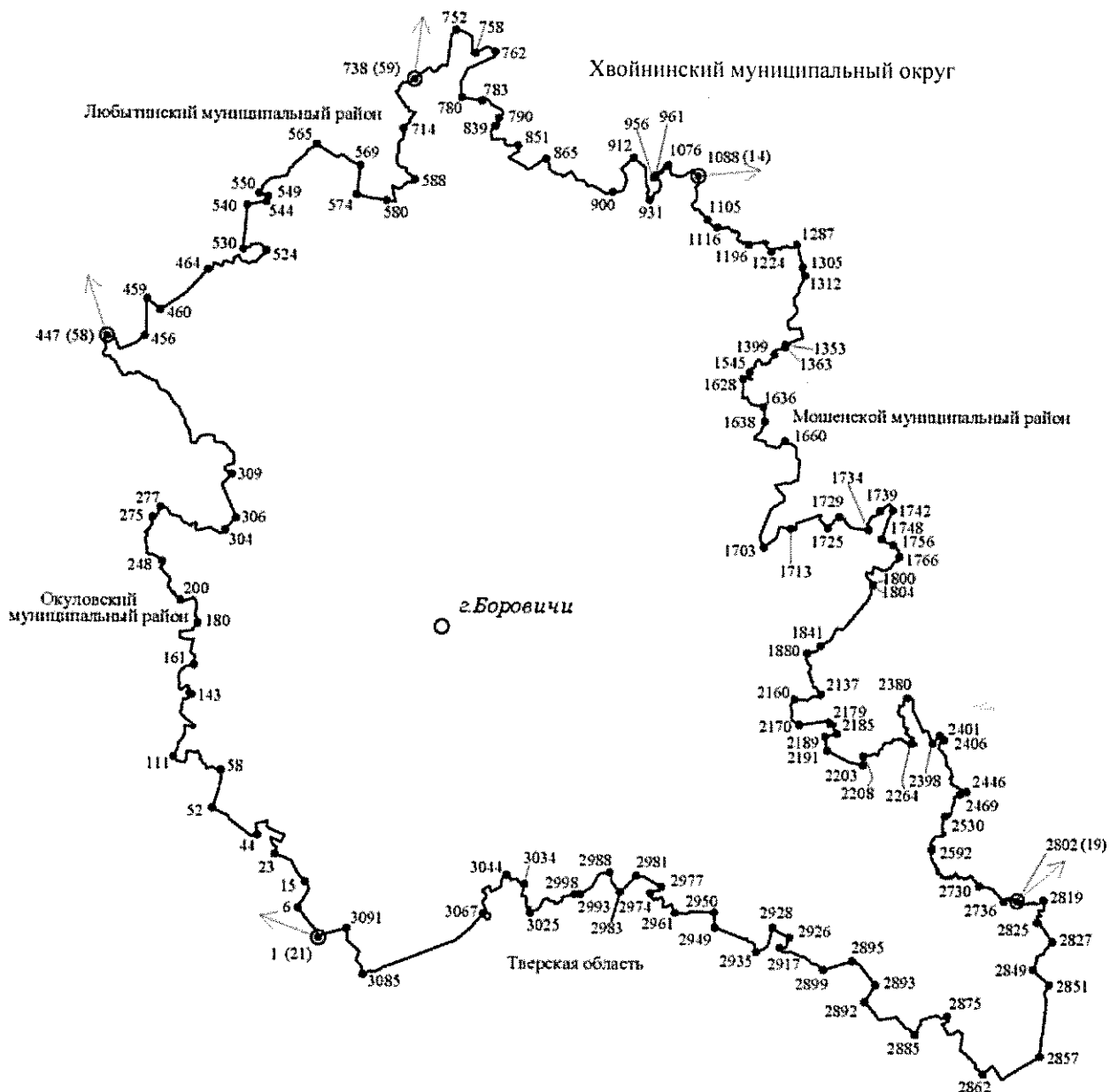
от точки 3044 - в юго-западном направлении по административно-территориальной границе Тверской области (по границе кварталов 182, 181, 203 Пригородного участкового лесничества Боровичского лесничества);

от точки 3067 - в юго-западном направлении по административно-территориальной границе Тверской области (пересекая заболоченную местность, далее по акватории озера Пирос и по руслу реки Валдайка);

от точки 3085 - в северо-западном направлении по административно-территориальной границе Тверской области (по границе кварталов 209, 207 Пригородного участкового лесничества Боровичского лесничества);

от точки 3091 до точки 1 (узловой 21) на стыке границ Боровичского, Окуловского муниципальных районов Новгородской области и административно-территориальной границы Тверской области - в юго-западном направлении по административно-территориальной границе Тверской области (по границе кварталов 137, 136, 135 Пригородного участкового лесничества Боровичского лесничества).

Карта (схема) границ
муниципального образования Боровичского муниципального района
Новгородской области



Условные обозначения:

- - граница муниципального образования
- 1 - характерная точка границы муниципального образования и ее номер

**Описание границ муниципального образования
Валдайского муниципального района Новгородской области**

Граница муниципального образования Валдайского муниципального района проходит:

от точки 1 (узловой 22) - от стыка границ Валдайского, Окуловского муниципальных районов Новгородской области и Бологовского района Тверской области в южном направлении по границе Новгородской и Тверской областей;

от точки 217 (узловой 31) - от стыка границ Демянского, Валдайского муниципальных районов Новгородской области и Фировского района Тверской области в юго-западном направлении между кварталами 249, 251, 254 Валдайского участкового лесничества Валдайского лесничества и кварталами 32, 31, 30 Полновского участкового лесничества Демянского лесничества;

от точки 224 - в южном направлении между кварталами 254, 253, 252 Валдайского участкового лесничества Валдайского лесничества и кварталами 40, 39, 38, 37 Полновского участкового лесничества Демянского лесничества;

от точки 227 - в северо-восточном направлении между кварталами 252, 250, 247 Валдайского участкового лесничества Валдайского лесничества и кварталами 37, 29, 23 Полновского участкового лесничества Демянского лесничества;

от точки 229 - в юго-западном направлении между кварталами 242, 241, 239 Валдайского участкового лесничества Валдайского лесничества и кварталами 20, 19 Полновского участкового лесничества Демянского лесничества;

от точки 232 - в северо-западном направлении между кварталом 238 Валдайского участкового лесничества Валдайского лесничества, кварталами 132, 131, 57, 58 Небылицкого участкового лесничества Валдайского лесничества и кварталами 20, 19 Полновского участкового лесничества Демянского лесничества;

от точки 253 - в северо-западном направлении по озеру Вельё;

от точки 279 - в западном направлении между кварталами 11, 69, 51, 40 Ивантеевского участкового лесничества Национального парка «Валдайский» и кварталами 8, 5, 2, 1 Никольского участкового лесничества Национального парка «Валдайский»;

от точки 304 - в юго-западном направлении между кварталами 44, 52, 51, 55, 60 Замошского участкового лесничества Национального парка «Валдайский» и кварталами 1, 107, 4, 3, 6, 9, 13 Никольского участкового лесничества Национального парка «Валдайский»;

от точки 340 - в западном направлении между кварталами 59, 58, 57, 56

Замошского участкового лесничества Национального парка «Валдайский» и кварталами 13, 19, 12 Никольского участкового лесничества Национального парка «Валдайский», кварталами 88, 90, 89 Замошского участкового лесничества Валдайского лесничества и кварталами 5, 4, 3, 2, 1 Филиппогорского участкового лесничества Демянского лесничества;

от точки 400 - в северо-западном направлении между кварталами 138, 137, 136, 131 Замошского участкового лесничества Валдайского лесничества и кварталами 94, 93, 84, 83, 82 Черноручейского участкового лесничества Демянского лесничества;

от точки 447 - в северо-западном направлении между кварталом 91 Замошского участкового лесничества Валдайского лесничества и кварталами 81, 80, 71, 63 Черноручейского участкового лесничества Демянского лесничества;

от точки 464 - в северо-западном направлении между кварталами 91, 118, 120, 69, 62 Замошского участкового лесничества Валдайского лесничества и кварталами 60, 51, 47, 45, 40, 38, 31 Черноручейского участкового лесничества Демянского лесничества;

от точки 488 - в северо-восточном направлении между кварталами 42, 39 Замошского участкового лесничества Валдайского лесничества и кварталами 31, 27, 28, 29 Черноручейского участкового лесничества Демянского лесничества;

от точки 507 - в северном направлении между кварталами 40, 21, 20, 14, 9 Замошского участкового лесничества Валдайского лесничества и кварталами 25, 23, 18, 17, 14 Черноручейского участкового лесничества Демянского лесничества;

от точки 536 - в западном направлении между кварталами 175, 174, 93 Яжелбицкого участкового лесничества Валдайского лесничества и кварталами 4, 3, 2 Черноручейского участкового лесничества Демянского лесничества;

от точки 555 - в юго-западном направлении по руслу реки Полометь между кварталом 92 Яжелбицкого участкового лесничества Валдайского лесничества и кварталом 2 Черноручейского участкового лесничества Демянского лесничества;

от точки 561 - в юго-восточном направлении между кварталом 93 Яжелбицкого участкового лесничества Валдайского лесничества и кварталом 2 Черноручейского участкового лесничества Демянского лесничества;

от точки 562 - в юго-западном направлении между кварталом 93 Яжелбицкого участкового лесничества Валдайского лесничества и землями государственного земельного запаса Демянского района;

от точки 569 - в северо-западном направлении по руслу реки Поповка между кварталом 93 Яжелбицкого участкового лесничества Валдайского лесничества и кварталом 9 Черноручейского участкового лесничества Демянского лесничества;

от точки 588 - в северном направлении по руслам рек Полометь,

Ямница, Хвощанка между кварталом 92 Яжелбицкого участкового лесничества Валдайского лесничества, кварталом 1 Черноручейского участкового лесничества Демянского лесничества и кварталами 263, 262 Лычковского участкового лесничества Демянского лесничества;

от точки 616 - в западном направлении между кварталом 92 Яжелбицкого участкового лесничества Валдайского лесничества и кварталом 262 Лычковского участкового лесничества Демянского лесничества;

от точки 617 - в северном направлении между кварталом 92 Яжелбицкого участкового лесничества Валдайского лесничества и кварталами 261, 57 Лычковского участкового лесничества Демянского лесничества;

от точки 626 - в южном направлении между кварталом 92 Яжелбицкого участкового лесничества Валдайского лесничества и кварталами 57, 66 Лычковского участкового лесничества Демянского лесничества;

от точки 631 - в северо-восточном направлении между кварталами 172, 165 Яжелбицкого участкового лесничества Валдайского лесничества и кварталами 66, 67, 58 Лычковского участкового лесничества Демянского лесничества;

от точки 636 - в северо-восточном направлении между кварталами 165, 164, 160, 159 Яжелбицкого участкового лесничества Валдайского лесничества и кварталами 67, 58, 48, 40, 30, 29, 39 Лычковского участкового лесничества Демянского лесничества;

от точки 645 - в северном направлении между кварталами 159 Яжелбицкого участкового лесничества Валдайского лесничества и кварталом 38 Лычковского участкового лесничества Демянского лесничества;

от точки 655 - в юго-западном направлении между кварталом 158 Яжелбицкого участкового лесничества Валдайского лесничества и кварталами 38, 45 Лычковского участкового лесничества Демянского лесничества;

от точки 665 - в северо-восточном направлении между кварталами 158, 157 Яжелбицкого участкового лесничества Валдайского лесничества и кварталами 45, 37, 28, 20, 12, 6, 7, 8 Лычковского участкового лесничества Демянского лесничества до стыка границ Валдайского, Крестецкого и Демянского муниципальных районов Новгородской области точки 674 (узловой 63);

от точки 674 (узловой 63) - от стыка границ Валдайского, Крестецкого и Демянского муниципальных районов Новгородской области в северо-восточном направлении между кварталами 157, 154 Яжелбицкого участкового лесничества Валдайского лесничества и кварталами 349, 350, 351, 335, 336, 352, 360 Островского участкового лесничества Крестецкого лесничества;

от точки 685 - в юго-восточном направлении между кварталами 154, 156, 161, 162 Яжелбицкого участкового лесничества Валдайского лесничества, кварталами 360, 365, 366 Островского участкового лесничества Крестецкого лесничества и кварталами 188, 189 Ново-Рахинского участкового лесничества Крестецкого лесничества;

от точки 697 - в северо-восточном направлении между кварталом 167 Яжелбицкого участкового лесничества Валдайского лесничества и кварталами 189, 192, 180 Ново-Рахинского участкового лесничества Крестецкого лесничества и землями ТОО «Озерки» Крестецкого района;

от точки 760 - в восточном направлении между кварталами 302, 304, 305 Яжелбицкого участкового лесничества Валдайского лесничества и кварталами 180, 185, 186 Ново-Рахинского участкового лесничества Крестецкого лесничества;

от точки 788 - в юго-восточном направлении между кварталом 305 Яжелбицкого участкового лесничества Валдайского лесничества и кварталом 186 Ново-Рахинского участкового лесничества Крестецкого лесничества;

от точки 813 - в северо-западном направлении между кварталом 137 Яжелбицкого участкового лесничества Валдайского лесничества и кварталом 183 Ново-Рахинского участкового лесничества Крестецкого лесничества;

от точки 823 - в северном направлении между кварталом 137 Яжелбицкого участкового лесничества Валдайского лесничества и кварталом 183 Ново-Рахинского участкового лесничества Крестецкого лесничества;

от точки 831 - в западном направлении между кварталом 122 Яжелбицкого участкового лесничества Валдайского лесничества и кварталом 183 Ново-Рахинского участкового лесничества Крестецкого лесничества;

от точки 833 - в западном направлении между кварталами 122, 118 Яжелбицкого участкового лесничества Валдайского лесничества и кварталами 183, 172, 111, 110 Ново-Рахинского участкового лесничества Крестецкого лесничества;

от точки 840 - в западном направлении между кварталами 114, 115, 113 Яжелбицкого участкового лесничества Валдайского лесничества и кварталами 162, 153, 154, 155, 19 Ново-Рахинского участкового лесничества Крестецкого лесничества;

от точки 888 - в северо-восточном направлении между кварталами 122, 39, 29 Яжелбицкого участкового лесничества Валдайского лесничества и кварталами 19, 81, 150 Ново-Рахинского участкового лесничества Крестецкого лесничества;

от точки 1009 - в северном направлении между кварталом 22 Яжелбицкого участкового лесничества Валдайского лесничества и кварталами 82, 143, 131, 133 Ново-Рахинского участкового лесничества Крестецкого лесничества;

от точки 1074 - в северо-восточном направлении между кварталами 22, 15, 16, 4, 2, 1 Яжелбицкого участкового лесничества Валдайского лесничества и кварталами 133, 67, 68, 54, 55 Ново-Рахинского участкового лесничества Крестецкого лесничества;

от точки 1172 - в юго-восточном направлении между кварталами 1, 3 Яжелбицкого участкового лесничества Валдайского лесничества и кварталами 79, 80, 42, 85 Локотского участкового лесничества Крестецкого лесничества;

от точки 1188 - в юго-восточном направлении между кварталами 7, 8, 9 Яжелбицкого участкового лесничества Валдайского лесничества и кварталами 93, 94, 58 Локотского участкового лесничества Крестецкого лесничества;

от точки 1319 - в северном направлении между кварталом 10 Яжелбицкого участкового лесничества Валдайского лесничества и кварталом 58 Локотского участкового лесничества Крестецкого лесничества;

от точки 1322 - в северо-восточном направлении между кварталами 10, 11, 12 Яжелбицкого участкового лесничества Валдайского лесничества, кварталом 11 Новотроицкого участкового лесничества Национального парка «Валдайский» и кварталами 92, 57, 56, 91 Локотского участкового лесничества Крестецкого лесничества;

от точки 1334 (узловой 62) - от стыка границ Валдайского, Крестецкого и Окуловского муниципальных районов Новгородской области в восточном направлении между кварталами 11, 2, 3, 4, 5, 6, 7 Новотроицкого участкового лесничества Национального парка «Валдайский» и кварталами 58, 59 Домовичского участкового лесничества Национального парка «Валдайский» севернее поселка Приозёрный Костковского сельского поселения Валдайского муниципального района;

от точки 1341 - в северо-западном направлении между кварталом 1 Новотроицкого участкового лесничества Национального парка «Валдайский» и кварталами 58, 59 Домовичского участкового лесничества Национального парка «Валдайский»;

от точки 1353 - в восточном направлении между кварталом 1 Новотроицкого участкового лесничества Национального парка «Валдайский» и кварталами 58, 59 Домовичского участкового лесничества Национального парка «Валдайский»;

от точки 1370 - в юго-восточном направлении между кварталами 1, 8, 9, 10 Новотроицкого участкового лесничества Национального парка «Валдайский» и кварталами 94, 60 Домовичского участкового лесничества Национального парка «Валдайский», по озеру Клетно;

от точки 1412 - в северо-восточном направлении между кварталами 10, 17, 18, 19 Новотроицкого участкового лесничества Национального парка «Валдайский» и кварталами 61, 69 Домовичского участкового лесничества Национального парка «Валдайский»;

от точки 1423 - в восточном направлении между кварталом 19 Новотроицкого участкового лесничества Национального парка «Валдайский» и кварталом 69 Домовичского участкового лесничества Национального парка «Валдайский»;

от точки 1426 - в южном направлении между кварталами 26, 33 Новотроицкого участкового лесничества Национального парка «Валдайский» и кварталами 70, 81, 82 Домовичского участкового лесничества Национального парка «Валдайский»;

от точки 1431 - в юго-восточном направлении между кварталами 34, 45 Новотроицкого участкового лесничества Национального парка «Валдайский» и кварталами 82, 85, 86, 87 Домовичского участкового лесничества Национального парка «Валдайский»;

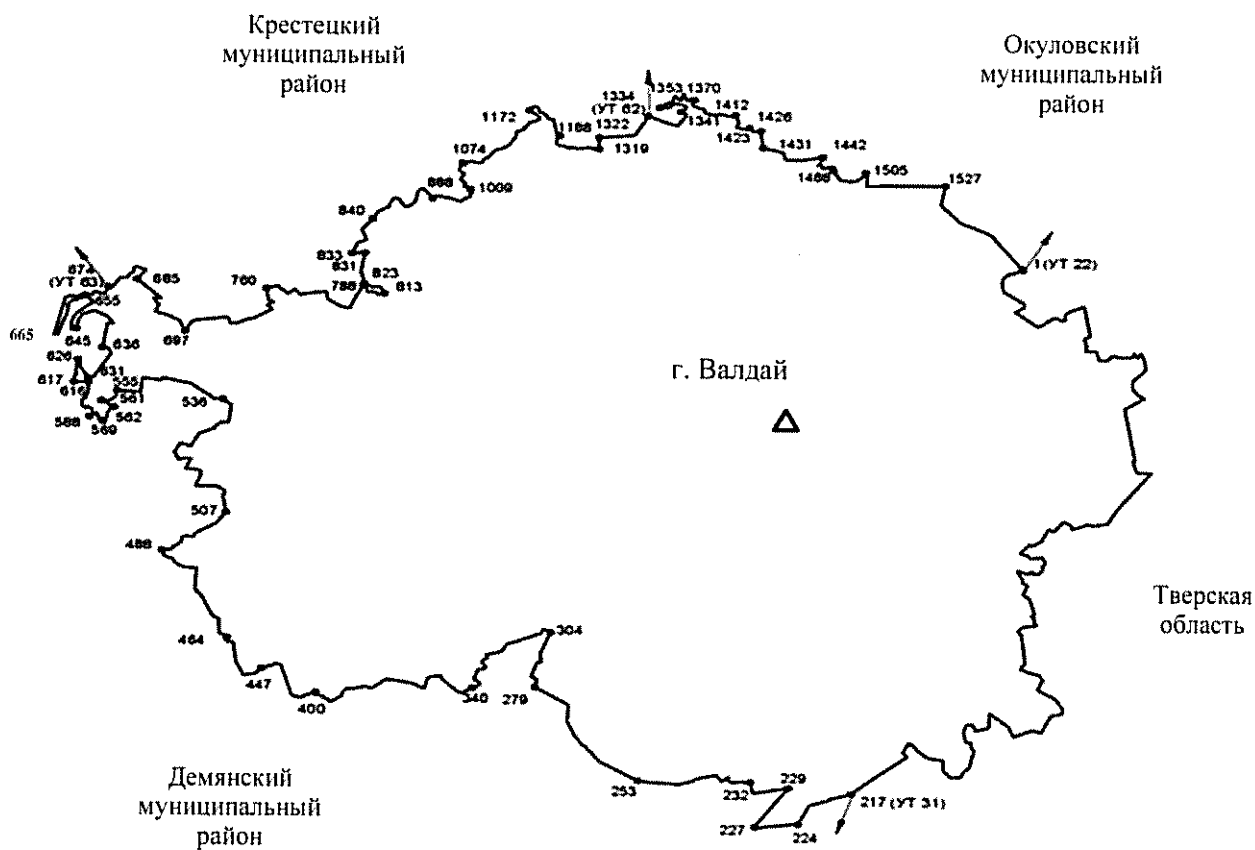
от точки 1442 - в юго-восточном направлении между кварталом 46 Новотроицкого участкового лесничества Национального парка «Валдайский» и кварталами 90, 91 Домовичского участкового лесничества Национального парка «Валдайский»;

от точки 1488 - в восточном направлении между кварталами 46, 51 Новотроицкого участкового лесничества Национального парка «Валдайский», кварталами 2, 3 Байневского участкового лесничества Национального парка «Валдайский» и кварталами 91, 93 Домовичского участкового лесничества Национального парка «Валдайский»;

от точки 1505 - в восточном направлении между кварталами 3, 4, 5, 6, 7, 8 Байневского участкового лесничества Национального парка «Валдайский» и кварталами 88, 89, 90, 91, 92, 93 Угловского участкового лесничества Национального парка «Валдайский»;

от точки 1527 до точки 1 (узловой 22) - в юго-восточном направлении между кварталами 8, 17, 28, 35, 47, 48, 61, 71 Байневского участкового лесничества Национального парка «Валдайский» и кварталами 111, 221, 222, 225, 120, 228, 123, 125 Угловского участкового лесничества Национального парка «Валдайский».

Карта (схема) границ
муниципального образования Валдайского муниципального района
Новгородской области



Условные обозначения:

- - граница муниципального образования
- 1 - характерная точка границы муниципального образования и ее номер

**Описание границ муниципального образования
Волотовского муниципального округа Новгородской области**

Граница муниципального образования Волотовского муниципального округа Новгородской области проходит:

от точки 1 (узловой 44) - в восточном направлении между кварталом 120 Порожского участкового лесничества Старорусского лесничества и кварталами 131, 132, 133 Выбитского участкового лесничества Шимского лесничества;

от точки 12 - в восточном направлении между кварталом 122 Порожского участкового лесничества Старорусского лесничества и кварталами 133, 215 Выбитского участкового лесничества Шимского лесничества;

от точки 18 - в восточном направлении между кварталами 123, 110 Порожского участкового лесничества Старорусского лесничества и кварталом 211 Выбитского участкового лесничества Шимского лесничества;

от точки 19 - в северном направлении между кварталом 110 Порожского участкового лесничества Старорусского лесничества и кварталом 211 Выбитского участкового лесничества Шимского лесничества;

от точки 20 - в северном направлении между кварталом 110 Порожского участкового лесничества Старорусского лесничества и кварталом 211 Выбитского участкового лесничества Шимского лесничества;

от точки 55 - в северо-восточном направлении между кварталом 110 Порожского участкового лесничества Старорусского лесничества и кварталом 211 Выбитского участкового лесничества Шимского лесничества;

от точки 56 - в юго-восточном направлении между кварталом 110 Порожского участкового лесничества Старорусского лесничества и кварталом 211 Выбитского участкового лесничества Шимского лесничества;

от точки 57 - в северном направлении между кварталами 96, 87 Порожского участкового лесничества Старорусского лесничества и кварталами 211, 207 Выбитского участкового лесничества Шимского лесничества;

от точки 63 - в северо-восточном направлении между кварталом 87 Порожского участкового лесничества Старорусского лесничества и кварталом 207 Выбитского участкового лесничества Шимского лесничества;

от точки 66 - в северном направлении между кварталом 87 Порожского участкового лесничества Старорусского лесничества и кварталом 207 Выбитского участкового лесничества Шимского лесничества;

от точки 69 - в западном направлении между кварталом 87 Порожского участкового лесничества Старорусского лесничества и кварталом 207 Выбитского участкового лесничества Шимского лесничества;

от точки 71 - в северном направлении между кварталом 87 Порожского участкового лесничества Старорусского лесничества и кварталами 207, 194 Выбитского участкового лесничества Шимского лесничества;

от точки 246 - в юго-восточном направлении между кварталами 6, 7 Порожского участкового лесничества Старорусского лесничества и кварталом 70 Выбитского участкового лесничества Шимского лесничества;

от точки 251 - в северо-восточном направлении между кварталами 8, 9 Порожского участкового лесничества Старорусского лесничества и кварталом 70 Выбитского участкового лесничества Шимского лесничества;

от точки 253 - в юго-восточном направлении между кварталами 9, 21, 22 Порожского участкового лесничества Старорусского лесничества и кварталами 70, 73 Выбитского участкового лесничества Шимского лесничества;

от точки 259 - в восточном направлении между кварталом 30 Порожского участкового лесничества Старорусского лесничества и кварталом 73 Выбитского участкового лесничества Шимского лесничества;

от точки 260 - в северном направлении между кварталом 10 Порожского участкового лесничества Старорусского лесничества и кварталом 73 Выбитского участкового лесничества Шимского лесничества до точки 262 (узловой 49) стыка границ Волотовского, Солецкого муниципальных округов Новгородской области и Шимского муниципального района Новгородской области;

от точки 262 (узловой 49) - в восточном направлении между кварталом 10 Порожского участкового лесничества Старорусского лесничества, землями сельскохозяйственных угодий бывшего СПК «Прожектор» Шимского муниципального района Новгородской области;

от точки 264 - в южном направлении между кварталом 10 Порожского участкового лесничества Старорусского лесничества и землями сельскохозяйственных угодий бывшего СПК «Прожектор» Шимского муниципального района Новгородской области, кварталом 173 Шелонского участкового лесничества Шимского лесничества;

от точки 269 - в северо-восточном направлении между кварталом 11 Порожского участкового лесничества Старорусского лесничества и кварталами 173, 174 Шелонского участкового лесничества Шимского лесничества;

от точки 285 - в северном направлении между кварталами 11, 1 Порожского участкового лесничества Старорусского лесничества и кварталами 174, 169 Шелонского участкового лесничества Шимского лесничества;

от точки 289 - в северо-восточном направлении между кварталами 1, 2 Порожского участкового лесничества Старорусского лесничества и землями Администрации Подгощского сельского поселения Шимского муниципального района Новгородской области;

от точки 295 - в восточном направлении между кварталом 3 Порожского участкового лесничества Старорусского лесничества и землями Подгощского сельского поселения Шимского муниципального района Новгородской области;

от точки 299 - в юго-восточном направлении между кварталом 4 Порожского участкового лесничества Старорусского лесничества и кварталом 170 Шелонского участкового лесничества Шимского лесничества до точки 302 (узловой 50) стыка границ Волотовского муниципального округа Новгородской области, Старорусского и Шимского муниципальных районов Новгородской области;

от точки 302 (узловой 50) - в восточном направлении между кварталом 15 Порожского участкового лесничества Старорусского лесничества и кварталами 20, 21 Дубовицкого участкового лесничества Старорусского лесничества;

от точки 309 - в северо-восточном и юго-восточном направлениях между кварталом 15 Порожского участкового лесничества Старорусского лесничества и кварталом 21 Дубовицкого участкового лесничества Старорусского лесничества, кварталом 172 Шелонского участкового лесничества Шимского лесничества;

от точки 313 - в северо-восточном и юго-восточном направлениях между кварталом 16 Порожского участкового лесничества Старорусского лесничества и кварталом 172 Шелонского участкового лесничества Шимского лесничества, кварталом 19 Дубовицкого участкового лесничества Старорусского лесничества;

от точки 318 - в северо-восточном направлении между кварталом 16 Порожского участкового лесничества Старорусского лесничества и кварталами 19, 22 Дубовицкого участкового лесничества Старорусского лесничества;

от точки 320 - в юго-восточном направлении между кварталами 16, 17, 27, 18, 19 Порожского участкового лесничества Старорусского лесничества и кварталами 22, 24, 25 Дубовицкого участкового лесничества Старорусского лесничества;

от точки 344 - в южном направлении между кварталом 19 Порожского участкового лесничества Старорусского лесничества и кварталом 51 Дубовицкого участкового лесничества Старорусского лесничества;

от точки 346 - в юго-западном направлении между кварталом 19 Порожского участкового лесничества Старорусского лесничества и кварталами 51, 56 Дубовицкого участкового лесничества Старорусского лесничества;

от точки 349 - в южном направлении между кварталом 19 Порожского участкового лесничества Старорусского лесничества и кварталом 56 Дубовицкого участкового лесничества Старорусского лесничества;

от точки 353 - в юго-западном направлении между кварталом 19 Порожского участкового лесничества Старорусского лесничества и кварталом 104 Дубовицкого участкового лесничества Старорусского лесничества до берега устья реки Перехода;

от точки 355 - в северо-западном направлении по руслу реки Перехода вниз по течению до слияния с руслом ручья Крутой;

от точки 367 - в юго-западном направлении по руслу ручья Крутой вверх по течению между кварталом 41 Порожского участкового лесничества Старорусского лесничества и кварталами 55, 103 Дубовицкого участкового лесничества Старорусского лесничества;

от точки 431 - в южном направлении между кварталами 41, 42 Порожского участкового лесничества Старорусского лесничества и кварталом 103 Дубовицкого участкового лесничества Старорусского лесничества;

от точки 437 - в южном и юго-западном направлениях между кварталами 42, 56 Порожского участкового лесничества Старорусского лесничества и кварталами 103, 59 Дубовицкого участкового лесничества Старорусского лесничества;

от точки 449 - в юго-восточном направлении между кварталами 57, 66, 67, 76 Порожского участкового лесничества Старорусского лесничества и кварталами 59, 60, 61 Дубовицкого участкового лесничества Старорусского лесничества;

от точки 465 - в восточном направлении между кварталом 76 Порожского участкового лесничества Старорусского лесничества и кварталами 61, 65 Дубовицкого участкового лесничества Старорусского лесничества;

от точки 472 - в южном направлении между кварталами 76, 85, 95 Порожского участкового лесничества Старорусского лесничества и кварталами 65, 116, 118, 120 Дубовицкого участкового лесничества Старорусского лесничества;

от точки 488 - в юго-западном направлении между полосой отвода Октябрьской железной дороги Дно-Валдай и кварталом 120 Дубовицкого участкового лесничества Старорусского лесничества;

от точки 493 - в южном направлении между кварталами 104, 106, 109 Порожского участкового лесничества Старорусского лесничества и кварталами 120, 92, 95, 97 Дубовицкого участкового лесничества Старорусского лесничества;

от точки 503 - в западном направлении между кварталом 109 Порожского участкового лесничества Старорусского лесничества и кварталом 148 Дубовицкого участкового лесничества Старорусского лесничества;

от точки 506 - в южном направлении между кварталами 119, 132, 131, 135, 134, 145 Порожского участкового лесничества Старорусского лесничества, кварталами 3, 4 Волотовского участкового лесничества Старорусского лесничества и кварталами 148, 123, 124, 100, 127 Дубовицкого участкового лесничества Старорусского лесничества;

от точки 543 - в западном направлении между кварталом 7 Волотовского участкового лесничества Старорусского лесничества и кварталом 100 Дубовицкого участкового лесничества Старорусского лесничества;

от точки 544 - в юго-восточном направлении между кварталами 9, 16, 28, 29, 47 Волотовского участкового лесничества Старорусского лесничества, кварталами 102, 130, 132 Дубовицкого участкового лесничества Старорусского лесничества и кварталом 42 Астриловского участкового лесничества Старорусского лесничества;

от точки 560 - в юго-западном направлении между кварталами 47, 46, 72 Волотовского участкового лесничества Старорусского лесничества и кварталами 102, 105, 106 Астриловского участкового лесничества Старорусского лесничества, землями Администрации Великосельского сельского поселения Старорусского муниципального района Новгородской области, кварталом 130 Астриловского участкового лесничества Старорусского лесничества;

от точки 576 - в южном направлении между кварталами 72, 99 Волотовского участкового лесничества Старорусского лесничества и кварталами 130, 131, 132 Астриловского участкового лесничества Старорусского лесничества;

от точки 582 - в юго-восточном направлении между кварталом 99 Волотовского участкового лесничества Старорусского лесничества и кварталом 132 Астриловского участкового лесничества Старорусского лесничества и выходит на точку 586 (узловую 71) стыка границ Волотовского муниципального округа, Старорусского и Поддорского муниципальных районов Новгородской области;

от точки 586 (узловой 71) - в юго-западном направлении между кварталом 99 Волотовского участкового лесничества Старорусского лесничества и кварталом 1 Белебёлковского участкового лесничества Поддорского лесничества;

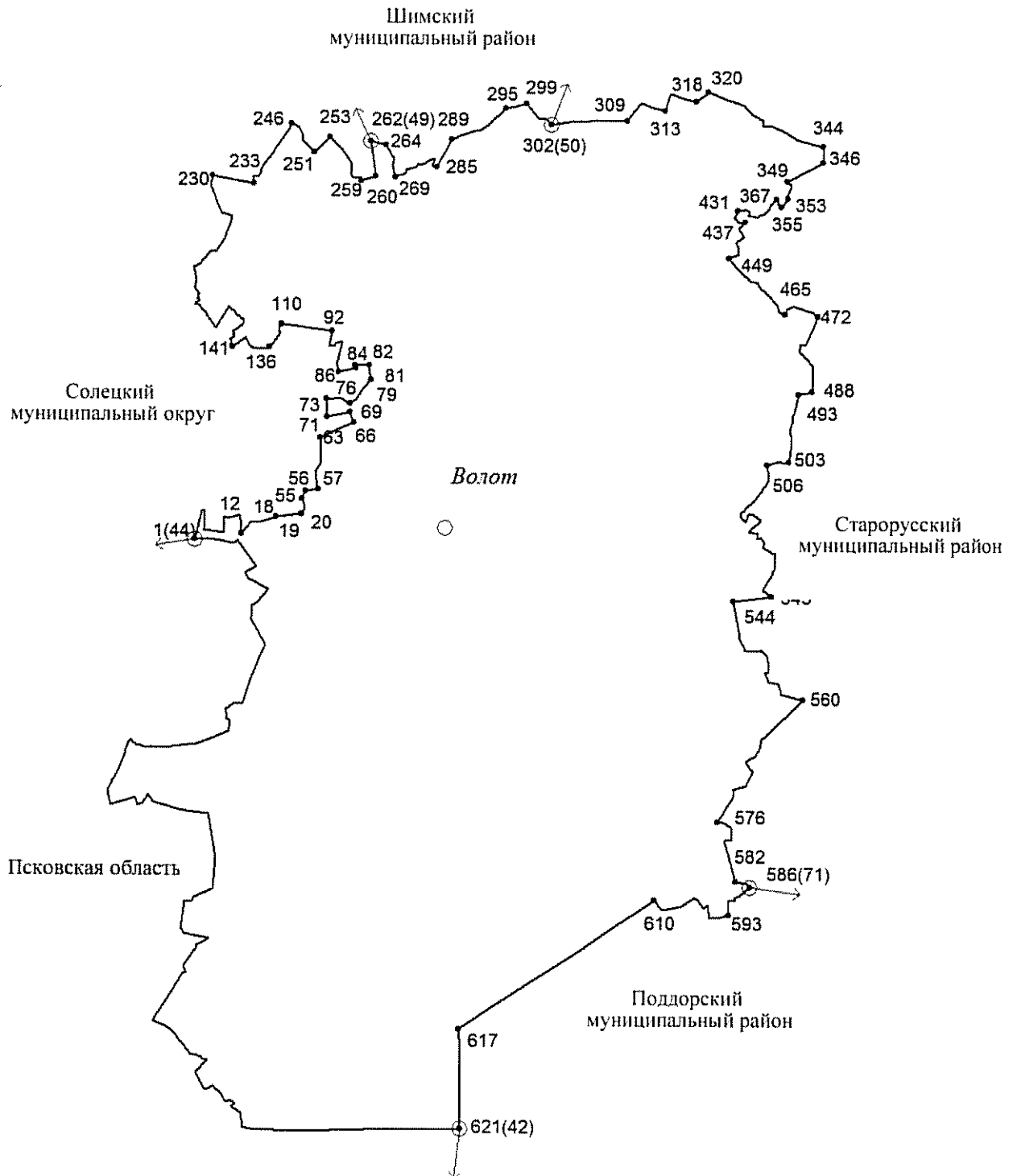
от точки 593 - в северо-западном направлении между кварталами 99, 100 Волотовского участкового лесничества Старорусского лесничества и кварталами 4, 2, 6 Белебёлковского участкового лесничества Поддорского лесничества;

от точки 610 - в юго-западном направлении между кварталами 98, 113, 112 Волотовского участкового лесничества Старорусского лесничества и кварталами 6, 14, 15 Белебёлковского участкового лесничества Поддорского лесничества;

от точки 617 - в южном направлении между кварталом 127 Волотовского участкового лесничества Старорусского лесничества и кварталами 15, 33 Белебёлковского участкового лесничества Поддорского лесничества до точки 621 (узловой 42) стыка границ Волотовского муниципального округа Новгородской области, Поддорского муниципального района Новгородской области и Дедовичского района Псковской области;

от точки 621 (узловой 42) до точки 1 (узловой 44) - в северо-западном и северном направлениях граница Волотовского муниципального округа Новгородской области совпадает с административно-территориальной границей Новгородской области, граничащей с Псковской областью.

Карта (схема) границ
муниципального образования Волотовского
муниципального округа Новгородской области



Описание границ муниципального образования Демянского муниципального района Новгородской области

Граница муниципального образования Демянского муниципального района Новгородской области проходит:

от точки 1 (узловой 64) стыка границ Крестецкого, Демянского и Парфинского муниципальных районов Новгородской области - в северо-восточном направлении между кварталами 179, 180 Островского участкового лесничества Крестецкого лесничества и кварталами 1, 2 Кневицкого участкового лесничества Демянского лесничества;

от точки 3 - в южном направлении между кварталом 434 Островского участкового лесничества Крестецкого лесничества и кварталом 2 Кневицкого участкового лесничества Демянского лесничества;

от точки 5 - в северо-восточном направлении между кварталами 434, 435, 427 Островского участкового лесничества Крестецкого лесничества и кварталами 2, 3, 4 Кневицкого участкового лесничества Демянского лесничества;

от точки 10 - в юго-восточном направлении между кварталами 182, 436 Островского участкового лесничества Крестецкого лесничества и кварталами 4, 6 Кневицкого участкового лесничества Демянского лесничества;

от точки 13 - в северо-восточном направлении между кварталами 436, 339, 340 Островского участкового лесничества Крестецкого лесничества и кварталами 7, 8, 9 Кневицкого участкового лесничества Демянского лесничества;

от точки 16 - в северо-западном направлении между кварталом 340 Островского участкового лесничества Крестецкого лесничества и кварталом 10 Кневицкого участкового лесничества Демянского лесничества;

от точки 17 - в восточном направлении между кварталами 340, 430, 424 Островского участкового лесничества Крестецкого лесничества и кварталом 10 Кневицкого участкового лесничества Демянского лесничества;

от точки 19 - в юго-восточном направлении между кварталами 265, 295, 324, 341, 357 Островского участкового лесничества Крестецкого лесничества и кварталом 10 Кневицкого участкового лесничества Демянского лесничества, кварталами 238, 2 Лычковского участкового лесничества Демянского лесничества;

от точки 39 - в юго-западном и южном направлениях между кварталами 357, 367, 370 Островского участкового лесничества Крестецкого лесничества и кварталами 2, 16 Лычковского участкового лесничества Демянского лесничества;

от точки 44 - в юго-восточном направлении между кварталами 370, 372 Островского участкового лесничества Крестецкого лесничества и кварталами 24, 41 Лычковского участкового лесничества Демянского лесничества;

от точки 47 - в северо-восточном направлении между кварталами 372, 369, 359, 344, 328 Островского участкового лесничества Крестецкого лесничества и кварталами 34, 25, 17, 9, 3, 4 Лычковского участкового лесничества Демянского лесничества;

от точки 60 - в юго-восточном направлении между кварталами 328, 329, 345, 346, 347, 348 Островского участкового лесничества Крестецкого лесничества и кварталами 4, 5, 6, 7, 8 Лычковского участкового лесничества Демянского лесничества до точки 73 (узловой 63) на стыке границ Валдайского, Крестецкого и Демянского муниципальных районов Новгородской области;

от точки 73 (узловой 63) - в юго-западном направлении между кварталами 157, 158 Яжелбицкого участкового лесничества Валдайского лесничества и кварталами 8, 7, 6, 12 Лычковского участкового лесничества Демянского лесничества;

от точки 80 - в юго-западном направлении между кварталом 158 Яжелбицкого участкового лесничества Валдайского лесничества и кварталами 12, 20, 28, 37, 45 Лычковского участкового лесничества Демянского лесничества;

от точки 82 - в юго-западном направлении между кварталом 158 Яжелбицкого участкового лесничества Валдайского лесничества и кварталом 45 Лычковского участкового лесничества Демянского лесничества;

от точки 83 - в северо-восточном направлении между кварталами 158, 157 Яжелбицкого участкового лесничества Валдайского лесничества и кварталом 38 Лычковского участкового лесничества Демянского лесничества;

от точки 92 - в южном направлении между кварталом 159 Яжелбицкого участкового лесничества Валдайского лесничества и кварталом 38 Лычковского участкового лесничества Демянского лесничества;

от точки 101 - в южном направлении между кварталом 159 Яжелбицкого участкового лесничества Валдайского лесничества и кварталом 38 Лычковского участкового лесничества Демянского лесничества;

от точки 102 - в северо-восточном направлении между кварталами 159, 160 Яжелбицкого участкового лесничества Валдайского лесничества и кварталами 39, 29, 30 Лычковского участкового лесничества Демянского лесничества;

от точки 109 - в южном направлении между кварталами 164, 165 Яжелбицкого участкового лесничества Валдайского лесничества и кварталами 40, 48, 58 Лычковского участкового лесничества Демянского лесничества;

от точки 113 - в юго-западном направлении между кварталами 165, 172 Яжелбицкого участкового лесничества Валдайского лесничества и кварталами 58, 67, 66 Лычковского участкового лесничества Демянского лесничества;

от точки 116 - в северо-западном направлении между кварталом 92 Замошского участкового лесничества Валдайского лесничества и кварталами 66, 57 Лычковского участкового лесничества Демянского лесничества;

от точки 121 - в южном направлении между кварталом 92 Замошского участкового лесничества Валдайского лесничества и кварталами 57, 261 Лычковского участкового лесничества Демянского лесничества;

от точки 130 - в восточном направлении между кварталом 92 Замошского участкового лесничества Валдайского лесничества и кварталом 262 Лычковского участкового лесничества Демянского лесничества;

от точки 131 - в южном направлении между кварталом 92 Замошского участкового лесничества Валдайского лесничества и кварталами 262, 263 Лычковского участкового лесничества Демянского лесничества, кварталом 1 Черноручейского участкового лесничества Демянского лесничества по руслам рек Хвощанка, Ямница, Полометь;

от точки 159 - в юго-восточном направлении между кварталом 93 Замошского участкового лесничества Валдайского лесничества и кварталом 9 Черноручейского участкового лесничества Демянского лесничества по руслу реки Поповка;

от точки 178 - в северо-восточном направлении между кварталом 93 Замошского участкового лесничества Валдайского лесничества и землями запаса, находящимися в государственной или муниципальной собственности;

от точки 185 - в северо-западном направлении между кварталом 93 Замошского участкового лесничества Валдайского лесничества и кварталом 2 Черноручейского участкового лесничества Демянского лесничества;

от точки 186 - в северо-восточном направлении между кварталом 92 Замошского участкового лесничества Валдайского лесничества и кварталом 2 Черноручейского участкового лесничества Демянского лесничества по руслу реки Полометь;

от точки 192 - в восточном направлении между кварталом 93 Замошского участкового лесничества Валдайского лесничества, кварталами 174, 175 Яжелбицкого участкового лесничества Валдайского лесничества и кварталами 2, 3, 4 Черноручейского участкового лесничества Демянского лесничества;

от точки 211 - в южном направлении между землями АО «Любница» Валдайского муниципального района Новгородской области, землями запаса, находящимися в государственной или муниципальной собственности, кварталом 1 Замошского участкового лесничества Валдайского лесничества и кварталом 14 Черноручейского участкового лесничества Демянского лесничества;

от точки 216 - в юго-западном направлении между кварталами 1, 10, 8 Замошского участкового лесничества Валдайского лесничества и кварталом 14 Черноручейского участкового лесничества Демянского лесничества;

от точки 224 - в юго-восточном направлении между кварталами 8, 9, 14, 20, 21, 33 Замошского участкового лесничества Валдайского лесничества и кварталами 14, 17, 18, 19, 23, 25 Черноручейского участкового лесничества Демянского лесничества;

от точки 241 - в юго-западном направлении между кварталами 39, 42, 62 Замошского участкового лесничества Валдайского лесничества и кварталами 29, 28, 27, 31 Черноручейского участкового лесничества Демянского лесничества;

от точки 260 - в юго-восточном направлении между кварталами 62, 69, 79, 120, 118 Замошского участкового лесничества Валдайского лесничества и кварталами 31, 38, 40, 45, 47, 51, 60 Черноручейского участкового лесничества Демянского лесничества;

от точки 284 - в юго-восточном направлении между кварталом 91 Замошского участкового лесничества Валдайского лесничества и кварталами 63, 71 Черноручейского участкового лесничества Демянского лесничества;

от точки 299 - в северо-восточном направлении между кварталами 91, 131 Замошского участкового лесничества Валдайского лесничества и кварталами 81, 82 Черноручейского участкового лесничества Демянского лесничества;

от точки 321 - в юго-восточном направлении между кварталами 132, 136, 137 Замошского участкового лесничества Валдайского лесничества и кварталами 82, 83, 84 Черноручейского участкового лесничества Демянского лесничества;

от точки 322 - в юго-восточном направлении между кварталами 137, 138 Замошского участкового лесничества Валдайского лесничества и кварталами 93, 94 Черноручейского участкового лесничества Демянского лесничества;

от точки 348 - в восточном направлении между кварталами 89, 90, 88, 87 Замошского участкового лесничества Валдайского лесничества и кварталами 1, 2, 3, 4, 5 Филиппогорского участкового лесничества Демянского лесничества, кварталами 56, 57, 58, 59, 60 Замошского участкового лесничества Национального парка «Валдайский» и кварталами 12, 19, 13 Никольского участкового лесничества Национального парка «Валдайский»;

от точки 414 - в северо-восточном направлении между кварталами 60, 55, 51, 52, 44 Замошского участкового лесничества Национального парка «Валдайский» и кварталами 13, 9, 6, 3, 4, 107, 1 Никольского участкового лесничества Национального парка «Валдайский»;

от точки 444 - в южном направлении между кварталами 40, 51, 69, 11 Ивантеевского участкового лесничества Национального парка «Валдайский» и кварталами 1, 2, 5, 8 Никольского участкового лесничества Национального парка «Валдайский»;

от точки 469 - в юго-восточном направлении по озеру Вельё;

от точки 495 - в юго-восточном направлении между кварталами 58, 57, 131, 132 Небылицкого участкового лесничества Валдайского лесничества, кварталом 238 Валдайского участкового лесничества Валдайского лесничества и кварталами 19, 20 Полновского участкового лесничества Демянского лесничества;

от точки 516 - в северо-восточном направлении между кварталами 239, 241, 242 Валдайского участкового лесничества Валдайского лесничества и кварталами 19, 20 Полновского участкового лесничества Демянского лесничества;

от точки 519 - в юго-западном направлении между кварталами 247, 250, 252 Валдайского участкового лесничества Валдайского лесничества и кварталами 23, 29, 37 Полновского участкового лесничества Демянского лесничества;

от точки 521 - в восточном направлении между кварталами 252, 253, 254 Валдайского участкового лесничества Валдайского лесничества и кварталами 37, 38, 39, 40 Полновского участкового лесничества Демянского лесничества;

от точки 524 - в северо-восточном направлении между кварталами 254, 249 Валдайского участкового лесничества Валдайского лесничества и кварталами 30, 31, 32 Полновского участкового лесничества Демянского лесничества до точки 532 (узловой 31) стыка границ Демянского, Валдайского муниципальных районов Новгородской области и Фировского района Тверской области;

от точки 532 (узловой 31) - в южном и западном направлениях по административно-территориальной границе Новгородской области, по административно-территориальной границе Тверской области до точки 1079 (узловой 33) стыка границ Демянского муниципального района Новгородской области, Марёвского муниципального округа Новгородской области и Осташковского района Тверской области (по руслу ручья Трошковский, по кварталам 30, 41, 42, 53, 54, 55, 58, 57, 59, 85, 91, 97, 96, 95, 103, 111, 113, 119, 123 Полновского участкового лесничества Демянского лесничества Национального парка «Валдайский», по кварталам 976, 130 Ильиногорского участкового лесничества Демянского лесничества, по руслу реки Цыновля);

от точки 1079 (узловой 33) - в северо-западном направлении между кварталом 80 Первомайского участкового лесничества Марёвского лесничества и кварталом 138 Ильиногорского участкового лесничества Демянского лесничества;

от точки 1099 - в восточном направлении между кварталами 64, 65 Первомайского участкового лесничества Марёвского лесничества и кварталом 138 Ильиногорского участкового лесничества Демянского лесничества;

от точки 1101 - в северо-западном направлении между кварталами 65, 64, 63, 58, 38 Первомайского участкового лесничества Марёвского лесничества и кварталами 139, 137, 136, 131 Ильиногорского участкового лесничества Демянского лесничества;

от точки 1111 - в северном направлении между кварталом 27 Первомайского участкового лесничества Марёвского лесничества и кварталами 131, 121 Ильиногорского участкового лесничества Демянского лесничества;

от точки 1117 - в западном направлении между кварталами 27, 26, 25, 24, 23 Первомайского участкового лесничества Марёвского лесничества и кварталами 108, 107, 106, 105 Ильиногорского участкового лесничества Демянского лесничества, кварталом 242 Сельского участкового лесничества Демянского лесничества;

от точки 1136 - в северо-восточном, северном направлениях между кварталами 17, 18 Первомайского участкового лесничества Марёвского лесничества и кварталами 242, 240 Сельского участкового лесничества Демянского лесничества;

от точки 1141 - в западном, северо-западном направлениях между кварталом 4 Первомайского участкового лесничества Марёвского лесничества и кварталами 237, 236, 235 Сельского участкового лесничества Демянского лесничества;

от точки 1155 - в западном направлении между кварталами 4, 3, 2 Первомайского участкового лесничества Марёвского лесничества и кварталами 234, 233, 232 Сельского участкового лесничества Демянского лесничества;

от точки 1183 - в северо-западном направлении между кварталом 1 Первомайского участкового лесничества, кварталами 148, 140, 132 Молвотицкого участкового лесничества Марёвского лесничества и кварталами 230, 229, 223, 221 Сельского участкового лесничества Демянского лесничества;

от точки 1272 - в северо-западном направлении между кварталами 130, 125 Молвотицкого участкового лесничества Марёвского лесничества и кварталом 221 Сельского участкового лесничества Демянского лесничества;

от точки 1277 - в северо-западном направлении между кварталом 125 Молвотицкого участкового лесничества Марёвского лесничества и кварталами 81, 195 Демянского участкового лесничества Демянского лесничества;

от точки 1282 - в юго-западном направлении между кварталом 125 Молвотицкого участкового лесничества Марёвского лесничества и кварталами 195, 179, 180 Демянского участкового лесничества Демянского лесничества;

от точки 1285 - в западном направлении между кварталами 13, 12 Молвотицкого участкового лесничества Марёвского лесничества и кварталом 180 Демянского участкового лесничества Демянского лесничества;

от точки 1286 - в северном направлении между кварталом 11 Молвотицкого участкового лесничества Марёвского лесничества и кварталом 180 Демянского участкового лесничества Демянского лесничества;

от точки 1287 - в западном направлении между кварталами 11, 10, 9, 8 Молвотицкого участкового лесничества Марёвского лесничества и кварталами 177, 176, 175 Демянского участкового лесничества Демянского лесничества;

от точки 1292 - в северном направлении между кварталами 7, 5, 3 Молвотицкого участкового лесничества Марёвского лесничества и кварталами 175, 171 Демянского участкового лесничества Демянского лесничества;

от точки 1293 - в западном направлении между кварталами 3, 2, 1, 120 Молвотицкого участкового лесничества Марёвского лесничества и кварталами 119, 118, 117 Великозаходского участкового лесничества Демянского лесничества;

от точки 1294 - в северо-западном направлении между кварталами 120, 119 Молвотицкого участкового лесничества Марёвского лесничества и кварталами 117, 104, 103, 84 Великозаходского участкового лесничества Демянского лесничества;

от точки 1305 - в юго-восточном направлении по руслу реки Пола между кварталами 119, 120 Молвотицкого участкового лесничества Марёвского лесничества и кварталами 215, 221, 222 Великозаходского участкового лесничества Демянского лесничества;

от точки 1359 - в южном направлении между кварталами 121, 14 Молвотицкого участкового лесничества Марёвского лесничества и кварталами 222, 146 Великозаходского участкового лесничества Демянского лесничества;

от точки 1368 - в западном направлении между кварталами 25, 24, 23, 22, 21 Молвотицкого участкового лесничества Марёвского лесничества и кварталами 146, 145, 144, 143, 142 Великозаходского участкового лесничества Демянского лесничества;

от точки 1372 - в юго-западном направлении между кварталом 21 Молвотицкого участкового лесничества Марёвского лесничества и кварталом 224 Великозаходского участкового лесничества Демянского лесничества;

от точки 1374 - в западном направлении между кварталами 34, 33, 32 Молвотицкого участкового лесничества Марёвского лесничества и кварталами 135, 134 Великозаходского участкового лесничества Демянского лесничества, по южному берегу озера Рыснево;

от точки 1387 - в юго-западном направлении между кварталами 32, 44 Молвотицкого участкового лесничества Марёвского лесничества и кварталом 150 Великозаходского участкового лесничества Демянского лесничества;

от точки 1388 - в западном направлении между кварталами 5, 4, 3, 2 Марёвского участкового лесничества Марёвского лесничества и кварталами 150, 149, 148, 147 Великозаходского участкового лесничества Демянского лесничества до точки 1389 (узловой 68) стыка границ Старорусского, Демянского муниципальных районов Новгородской области и Марёвского муниципального округа Новгородской области;

от точки 1389 (узловой 68) - в северном направлении между кварталами 208, 196, 184, 171, 161, 148, 137, 125, 113 Шубинского участкового лесничества Старорусского лесничества, кварталами 201, 188, 175, 162, 151 Залучского участкового лесничества Старорусского лесничества и кварталами 147, 130, 120, 107, 91, 88, 80, 69, 57, 48, 43, 38, 33, 27, 21, 15, 10, 6, 4, 3, 2, 1, 156 Великозаходского участкового лесничества Демянского лесничества;

от точки 1398 - в восточном направлении между кварталом 141 Залучского участкового лесничества Старорусского лесничества и кварталом 27 Великозаходского участкового лесничества Демянского лесничества;

от точки 1399 - в северном направлении между кварталами 141, 123, 104, 80, 73, 68, 58 Залучского участкового лесничества Старорусского лесничества и кварталами 21, 15, 10, 6, 4, 3, 2, 1 Великозаходского участкового лесничества Демянского лесничества;

от точки 1404 - в западном направлении между кварталом 58 Залучского участкового лесничества Старорусского лесничества и кварталом 156 Великозаходского участкового лесничества Демянского лесничества;

от точки 1405 - в северо-западном направлении между кварталом 221 Залучского участкового лесничества Старорусского лесничества и кварталом 156 Великозаходского участкового лесничества Демянского лесничества;

от точки 1406 - в северо-восточном направлении между кварталами 221, 220 Залучского участкового лесничества Старорусского лесничества и кварталом 156 Великозаходского участкового лесничества Демянского лесничества;

от точки 1409 - в северном направлении между кварталом 220 Залучского участкового лесничества Старорусского лесничества и кварталом 156 Великозаходского участкового лесничества Демянского лесничества;

от точки 1411 - в северном направлении по руслу реки Пола до русла ручья Дубенка;

от точки 1420 - в восточном направлении по руслу ручья Дубенка до точки 1497 (узловой 67) стыка границ Парфинского, Старорусского и Демянского муниципальных районов Новгородской области;

от точки 1497 (узловой 67) - по руслу реки Регань, между кварталами 256, 178 Кузьминского участкового лесничества Парфинского лесничества и кварталами 152, 153, 154 Великозаходского участкового лесничества Демянского лесничества;

от точки 1565 - в юго-восточном направлении между кварталами 178, 179 Кузьминского участкового лесничества Парфинского лесничества и кварталами 163, 164 Великозаходского участкового лесничества Демянского лесничества;

от точки 1566 - в северном направлении между кварталами 179, 256, 255, 175, 157 Кузьминского участкового лесничества Парфинского лесничества и кварталами 164, 165, 160, 158 Великозаходского участкового лесничества Демянского лесничества, кварталами 174, 240 Кневицкого участкового лесничества Демянского лесничества;

от точки 1591 - в юго-восточном направлении между кварталами 158, 165, 166, 171, 172 Кузьминского участкового лесничества Парфинского лесничества и кварталами 240, 239, 241, 169, 170, 171, 172 Кневицкого участкового лесничества Демянского лесничества;

от точки 1613 - в северном направлении между кварталами 173, 170 Кузьминского участкового лесничества Парфинского лесничества и кварталами 243, 165 Кневицкого участкового лесничества Демянского лесничества;

от точки 1640 - в северо-западном направлении между кварталами 164, 155, 145, 133, 124, 111, 98, 84, 70, 23 Кузьминского участкового лесничества Парфинского лесничества и кварталами 159, 156, 152, 148, 142, 137, 132, 127, 121 Кневицкого участкового лесничества Демянского лесничества;

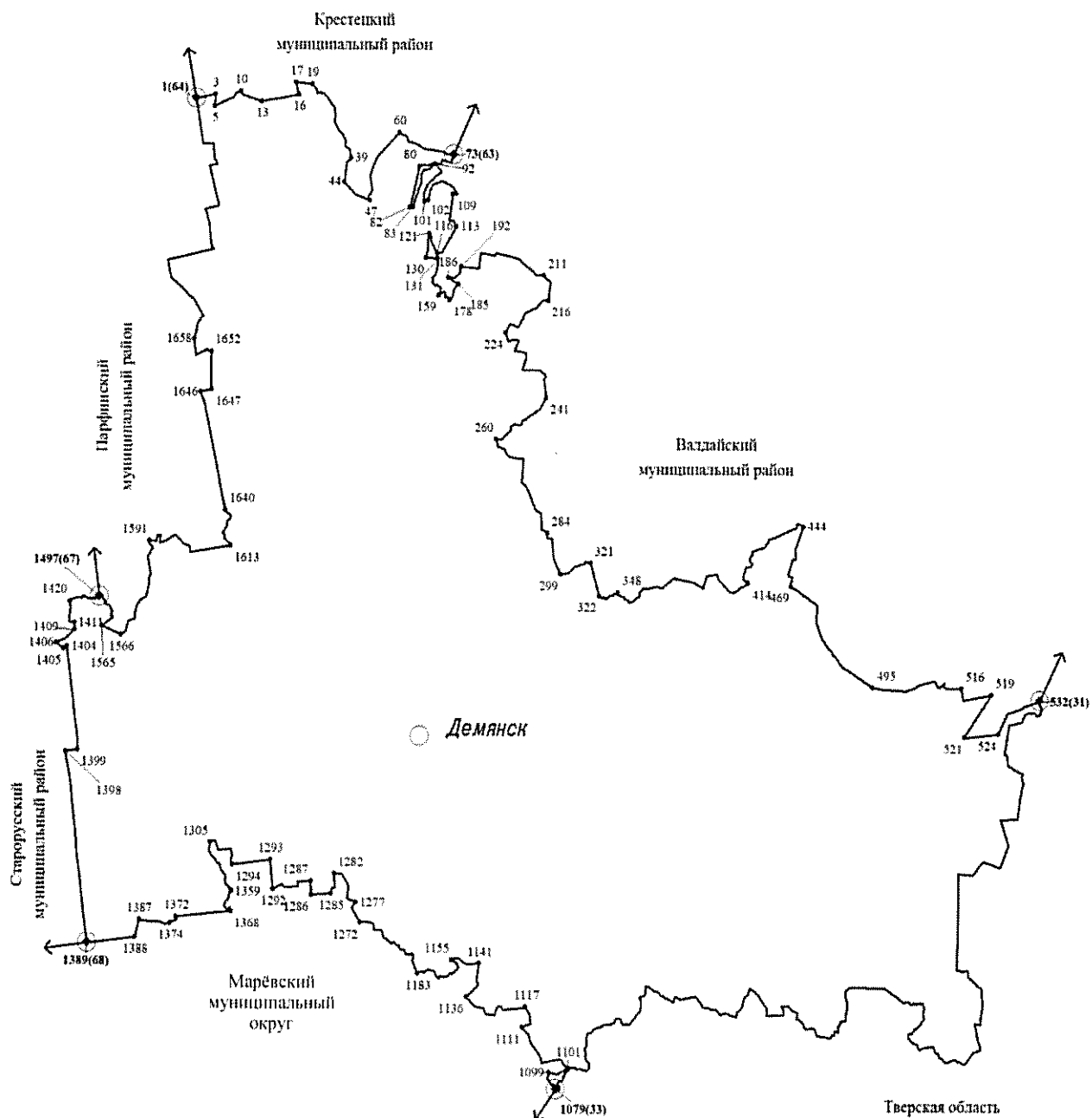
от точки 1646 - в северо-восточном направлении между кварталом 23 Кузьминского участкового лесничества Парфинского лесничества и кварталом 121 Кневицкого участкового лесничества Демянского лесничества;

от точки 1647 - в северном направлении между кварталами 235, 233 Кневицкого участкового лесничества Демянского лесничества и кварталом 23 Кузьминского участкового лесничества Парфинского лесничества;

от точки 1652 - в северо-западном направлении между кварталами 112, 111 Кневицкого участкового лесничества Демянского лесничества и кварталом 23 Кузьминского участкового лесничества Парфинского лесничества;

от точки 1658 до точки 1 (узловой 64) стыка границ Крестецкого, Демянского и Парфинского муниципальных районов Новгородской области - в северном направлении между кварталами 106, 95, 94, 210, 53, 47, 40, 37, 38, 23, 1 Кневицкого участкового лесничества Демянского лесничества и кварталами 165, 164, 159, 163, 158, 157, 156, 155, 68 Полавского участкового лесничества Парфинского лесничества.

Карта (схема) границ
муниципального образования Демянского
муниципального района Новгородской области



Условные обозначения:

- - граница муниципального образования
- 1 - характерная точка границы муниципального образования и ее номер

Описание границ муниципального образования Крестецкого муниципального района Новгородской области

Граница муниципального образования Крестецкого муниципального района Новгородской области проходит:

от точки 1 (узловой 55) - в восточном направлении между кварталами 224, 225, 226, 227, 228, 229, 230, 231 Парневского участкового лесничества Маловишерского лесничества и кварталами 1, 2, 3, 4, 5, 6, 7, 8, 9 Усть-Волмского участкового лесничества Крестецкого лесничества;

от точки 10 - в юго-восточном направлении между кварталами 55, 433, 56 Дворищенского участкового лесничества Маловишерского лесничества и кварталами 9, 18, 31 Усть-Волмского участкового лесничества Крестецкого лесничества;

от точки 13 - в северо-восточном направлении между кварталами 56, 57 Дворищенского участкового лесничества Маловишерского лесничества, по руслу реки Сиверка и по руслу реки Холова, кварталами 31, 201 Усть-Волмского участкового лесничества Крестецкого лесничества;

от точки 181 - в северном направлении между кварталом 57 Дворищенского участкового лесничества Маловишерского лесничества и кварталами 202, 19 Усть-Волмского участкового лесничества Крестецкого лесничества;

от точки 183 - в восточном направлении между кварталами 58, 59, 60 Дворищенского участкового лесничества Маловишерского лесничества и кварталами 19, 20, 21, 22 Усть-Волмского участкового лесничества Крестецкого лесничества;

от точки 195 - в южном направлении между кварталами 60, 63 Дворищенского участкового лесничества Маловишерского лесничества и кварталами 22, 34 Усть-Волмского участкового лесничества Крестецкого лесничества;

от точки 208 - в северо-восточном направлении между кварталом 63 Дворищенского участкового лесничества Маловишерского лесничества и кварталом 204 Усть-Волмского участкового лесничества Крестецкого лесничества;

от точки 220 - в юго-восточном направлении по левому берегу реки Мста на протяжении 7,5 км;

от точки 265 - в северо-восточном направлении пересекает реку Мста и проходит между землями Бургинского сельского поселения Маловишерского муниципального района, кварталами 236, 234 Дворищенского участкового лесничества Маловишерского лесничества, землями Бургинского сельского поселения Маловишерского муниципального района, кварталом 232 Дворищенского участкового лесничества Маловишерского лесничества и кварталами 218, 214, 89, 210, 73, 219 Усть-Волмского участкового лесничества Крестецкого лесничества;

от точки 297 - в восточном и юго-восточном направлениях по руслу реки Мста и между кварталами 157, 160, 161, 162, 166, 167, 168 Бургинского участкового лесничества Маловишерского лесничества и кварталами 219, 73, 74, 75 Усть-Волмского участкового лесничества Крестецкого лесничества, по руслу реки Веребушка, кварталами 92, 109 Усть-Волмского участкового лесничества Крестецкого лесничества до точки 327 (узловой 56) на стыке границ Крестецкого, Маловишерского и Окуловского муниципальных районов Новгородской области;

от точки 327 (узловой 56) - в южном направлении между кварталами 109, 124 Усть-Волмского участкового лесничества Крестецкого лесничества и кварталами 157, 164 Торбинского участкового лесничества Окуловского лесничества до пересечения с руслом реки Волма;

от точки 330 - в восточном направлении между кварталами 1, 2, 3, 7, 49, 50, 10, 11, 48, 61 Жаровского участкового лесничества Крестецкого лесничества, кварталами 16, 17, 18, 14, 15 Ручьевского участкового лесничества Крестецкого лесничества и кварталами 164, 165, 159, 257, 258, 259, 255, 260 Торбинского участкового лесничества Окуловского лесничества, кварталами 254, 255, 248, 249, 234, 235, 260, 256, 257 Боровёнковского участкового лесничества Окуловского лесничества;

от точки 1153 - в юго-восточном направлении между кварталами 15, 12, 22, 13, 24 Ручьевского участкового лесничества Крестецкого лесничества и кварталами 260, 256, 257 Боровёнковского участкового лесничества Окуловского лесничества, кварталами 224, 227 Теребуновского участкового лесничества Окуловского лесничества;

от точки 1176 - в юго-западном и юго-восточном направлениях между кварталами 24, 25, 26, 28, 49, 50, 62, 63, 38, 42, 53 Ручьевского участкового лесничества Крестецкого лесничества и кварталами 227, 226, 148, 147, 18, 16, 17, 155, 27, 34, 43 Теребуновского участкового лесничества Окуловского лесничества;

от точки 1327 - в юго-западном направлении между кварталами 53, 52 Ручьевского участкового лесничества Крестецкого лесничества и кварталами 34, 43, 42, 41 Теребуновского участкового лесничества Окуловского лесничества;

от точки 1331 - в северо-восточном и восточном направлениях между кварталами 65, 72, 66, 67, 68 Ручьевского участкового лесничества Крестецкого лесничества и кварталами 41, 42, 43, 44 Теребуновского участкового лесничества Окуловского лесничества;

от точки 1351 - в юго-восточном направлении между кварталами 68, 74, 85, 86 Ручьевского участкового лесничества Крестецкого лесничества, кварталами 95, 101, 102, 103, 2, 5, 11, 16, 18 Локотского участкового лесничества Крестецкого лесничества и кварталами 46, 47, 102, 103, 104, 105, 118, 120 Теребуновского участкового лесничества Окуловского лесничества;

от точки 1454 - в северо-восточном направлении между кварталами 18, 21, 22, 23, 24, 25, 6, 3, 6, 27, 28, 29, 30 Локотского участкового лесничества Крестецкого лесничества и кварталами 120, 121, 221, 122, 119, 123, 124, 125, 126, 215, 137, 138, 139 Теребуновского участкового лесничества Окуловского лесничества;

от точки 1569 - в южном направлении между кварталами 30, 31, 106, 51, 52, 53, 54, 60, 26, 91 Локотского участкового лесничества Крестецкого лесничества и кварталами 139, 144, 146, 145 Теребуновского участкового лесничества Окуловского лесничества, кварталами 1, 21, 44, 45, 57, 58 Новотроицкого участкового лесничества Национального парка «Валдайский» до поворотной точки 1764 (узловой 62) стыка границ Крестецкого, Окуловского и Валдайского муниципальных районов Новгородской области;

от точки 1764 (узловой 62) - в юго-западном направлении между кварталами 91, 56, 57 Локотского участкового лесничества Крестецкого лесничества и кварталами 2, 11 Новотроицкого участкового лесничества Национального парка «Валдайский»;

от точки 1773 - в западном направлении между кварталами 57, 92, 88, 58, 94, 93 Локотского участкового лесничества Крестецкого лесничества и кварталами 12, 11, 10, 9, 8, 7 Яжелбицкого участкового лесничества Валдайского лесничества;

от точки 1907 - в северо-западном направлении между кварталами 93, 85, 42, 80 Локотского участкового лесничества Крестецкого лесничества и кварталами 7, 6, 3, 1 Яжелбицкого участкового лесничества Валдайского лесничества;

от точки 1923 - в юго-западном направлении между кварталом 79 Локотского участкового лесничества Крестецкого лесничества, кварталами 80, 55, 54, 118, 68, 67, 133 Ново-Рахинского участкового лесничества Крестецкого лесничества, по границе сельскохозяйственных угодий (сенокоса) бывшего ТОО «Новорахинское» Крестецкого муниципального района Новгородской области, по руслу реки Черная, кварталом 143 Ново-Рахинского участкового лесничества Крестецкого лесничества и кварталами 1, 2, 4, 14, 15, 22 Яжелбицкого участкового лесничества Валдайского лесничества;

от точки 2027 - в юго-восточном направлении между кварталами 143, 25, 82, 150 Ново-Рахинского участкового лесничества Крестецкого лесничества и кварталами 22, 29 Яжелбицкого участкового лесничества Валдайского лесничества;

от точки 2144 - в западном направлении между кварталами 150, 81, 19, 149 Ново-Рахинского участкового лесничества Крестецкого лесничества и кварталами 39, 112, 113 Яжелбицкого участкового лесничества Валдайского лесничества;

от точки 2214 - в южном направлении между кварталами 18, 155, 154, 153, 110 Ново-Рахинского участкового лесничества Крестецкого лесничества и кварталами 113, 115, 114, 118, 122 Яжелбицкого участкового лесничества Валдайского лесничества;

от точки 2260 - в юго-западном направлении между кварталами 110, 111, 172, 176 Ново-Рахинского участкового лесничества Крестецкого лесничества и кварталами 122, 123, 129 Яжелбицкого участкового лесничества Валдайского лесничества;

от точки 2265 - в южном и северо-западном направлениях между кварталом 183 Ново-Рахинского участкового лесничества Крестецкого лесничества и кварталами 129, 137 Яжелбицкого участкового лесничества Валдайского лесничества, границей сельскохозяйственных угодий (пашни) бывшего совхоза «Красная Звезда» Валдайского муниципального района Новгородской области (частично по руслу реки Полометь);

от точки 2310 - в юго-западном направлении между кварталом 186 Ново-Рахинского участкового лесничества Крестецкого лесничества и границей сельскохозяйственных угодий (сенокоса) бывшего совхоза «Красная Звезда» Валдайского муниципального района Новгородской области, кварталом 305 Яжелбицкого участкового лесничества Валдайского лесничества;

от точки 2314 - в северо-западном направлении между кварталами 186, 185 Ново-Рахинского участкового лесничества Крестецкого лесничества, границей сельскохозяйственных угодий (пастбища и пашни) бывшего СПК «Озерки» Крестецкого муниципального района Новгородской области и границей сельскохозяйственных угодий (пашни) бывшего совхоза «Красная Звезда» Валдайского муниципального района Новгородской области, кварталами 305, 304, 302, 301 Яжелбицкого участкового лесничества Валдайского лесничества;

от точки 2336 - в юго-западном направлении между границей сельскохозяйственных угодий (сенокоса и пашни) бывшего СПК «Озерки» Крестецкого муниципального района Новгородской области, кварталом 192 Ново-Рахинского участкового лесничества Крестецкого лесничества, границей сельскохозяйственных угодий (сенокоса) СПК «Озерки» Крестецкого муниципального района Новгородской области и кварталом 301 Яжелбицкого участкового лесничества Валдайского лесничества, границей сельскохозяйственных угодий (пашни) бывшего совхоза «Красная Звезда» Валдайского муниципального района Новгородской области, границей сельскохозяйственных угодий (пастбища, сенокоса и пашни) бывшего АО «Любница» Валдайского муниципального района Новгородской области;

от точки 2392 - в западном направлении между границей сельскохозяйственных угодий (пастбища, сенокоса) бывшего СПК «Озерки» Крестецкого муниципального района Новгородской области и кварталами 170, 168, 167 Яжелбицкого участкового лесничества Валдайского лесничества, границей

сельскохозяйственных угодий (пастбища, сенокоса и пашни) АО «Любница» Валдайского муниципального района Новгородской области;

от точки 2398 - в южном направлении между границей сельскохозяйственных угодий (пашни) бывшего СПК «Озерки» Крестецкого муниципального района Новгородской области и границей сельскохозяйственных угодий (сенокоса и пашни) АО «Любница» Валдайского муниципального района Новгородской области;

от точки 2400 - в северо-западном направлении между кварталом 188 Ново-Рахинского участкового лесничества Крестецкого лесничества, границей сельскохозяйственных угодий (пастбища) бывшего СПК «Озерки» Крестецкого муниципального района Новгородской области, кварталами 365, 360, 352, 336 Островского участкового лесничества Крестецкого лесничества и границей сельскохозяйственных угодий (сенокоса) бывшего АО «Любница» Валдайского муниципального района Новгородской области, кварталами 162, 161, 156, 155, 154 Яжелбицкого участкового лесничества Валдайского лесничества;

от точки 2416 - в юго-западном направлении между кварталами 335, 351, 350, 349 Островского участкового лесничества Крестецкого лесничества и кварталами 154, 157 Яжелбицкого участкового лесничества Валдайского лесничества до точки 2424 (узловой 63) на стыке границ Валдайского, Крестецкого и Демянского муниципальных районов Новгородской области;

от точки 2424 (узловой 63) - в северо-западном направлении между кварталами 348, 347, 346, 345, 239, 328 Островского участкового лесничества Крестецкого лесничества и кварталами 8, 7, 6, 5, 4 Лычковского участкового лесничества Демянского лесничества;

от точки 2436 - в юго-западном направлении между кварталами 328, 344, 359, 369, 372 Островского участкового лесничества Крестецкого лесничества и кварталами 4, 3, 9, 17, 25, 34 Лычковского участкового лесничества Демянского лесничества;

от точки 2449 - в северо-западном направлении между кварталами 372, 370 Островского участкового лесничества Крестецкого лесничества и кварталами 41, 24 Лычковского участкового лесничества Демянского лесничества;

от точки 2452 - в северном и северо-восточном направлениях между кварталами 370, 367, 357 Островского участкового лесничества Крестецкого лесничества и кварталами 16, 2 Лычковского участкового лесничества Демянского лесничества;

от точки 2457 - в северо-западном направлении между кварталами 357, 341, 324, 295, 265 Островского участкового лесничества Крестецкого лесничества и кварталом 2 Лычковского участкового лесничества Демянского лесничества, кварталом 10 Кневицкого участкового лесничества Демянского лесничества;

от точки 2477 - в северо-западном направлении между кварталами 424, 430, 340 Островского участкового лесничества Крестецкого лесничества и кварталом 10 Кневицкого участкового лесничества Демянского лесничества;

от точки 2479 - в юго-восточном направлении между кварталом 340 Островского участкового лесничества Крестецкого лесничества и кварталом 10 Кневицкого участкового лесничества Демянского лесничества;

от точки 2480 - в юго-западном направлении между кварталами 340, 339, 436 Островского участкового лесничества Крестецкого лесничества и кварталами 9, 8, 7 Кневицкого участкового лесничества Демянского лесничества;

от точки 2483 - в северо-западном направлении между кварталами 436, 182 Островского участкового лесничества Крестецкого лесничества и кварталами 6, 4 Кневицкого участкового лесничества Демянского лесничества;

от точки 2486 - в юго-западном направлении между кварталами 427, 435, 434 Островского участкового лесничества Крестецкого лесничества и кварталами 3, 2 Кневицкого участкового лесничества Демянского лесничества;

от точки 2491 - в северном направлении между кварталом 434 Островского участкового лесничества Крестецкого лесничества и кварталом 2 Кневицкого участкового лесничества Демянского лесничества;

от точки 2493 - в юго-западном направлении между кварталами 180, 179 Островского участкового лесничества Крестецкого лесничества и кварталами 2, 1 Кневицкого участкового лесничества Демянского лесничества до точки 2495 (узловой 64) на стыке границ Крестецкого, Демянского и Парфинского муниципальных районов Новгородской области;

от точки 2495 (узловой 64) - в северо-западном направлении между кварталами 179, 175, 171, 164, 157, 151, 139, 130, 117, 102, 89 Островского участкового лесничества Крестецкого лесничества и кварталами 46, 33, 6, 154, 148, 141, 135, 128 Полавского участкового лесничества Парфинского лесничества;

от точки 2505 - в юго-западном направлении между кварталами 206, 489 Зайцевского участкового лесничества Крестецкого лесничества и кварталами 128, 127 Полавского участкового лесничества Парфинского лесничества;

от точки 2509 - в западном направлении между кварталами 489, 205, 200, 204, 203, 496, 495 Зайцевского участкового лесничества Крестецкого лесничества и кварталами 127, 126 Полавского участкового лесничества Парфинского лесничества, по границе земель запаса, кварталами 11, 10, 12 Лажинского участкового лесничества Парфинского лесничества по границе земель запаса, по границе Парфинского муниципального района Новгородской области;

от точки 2524 - в южном направлении между кварталами 495, 498 Зайцевского участкового лесничества Крестецкого лесничества и земельными участками из состава земель запаса, находящимися в государственной или

муниципальной собственности, по границе Парфинского муниципального района Новгородской области, кварталом 9 Лажинского участкового лесничества Парфинского лесничества;

от точки 2531 - в западном направлении между кварталами 498, 497, 492 Зайцевского участкового лесничества Крестецкого лесничества и кварталами 9, 8, 7, 6 Лажинского участкового лесничества Парфинского лесничества;

от точки 2543 - в северном направлении между кварталом 492 Зайцевского участкового лесничества Крестецкого лесничества и кварталом 6 Лажинского участкового лесничества Парфинского лесничества;

от точки 2547 - в западном направлении между границей сельскохозяйственных угодий (пашни) бывшего СПК «Россия» Крестецкого муниципального района Новгородской области, кварталом 490 Зайцевского участкового лесничества Крестецкого лесничества и земельными участками из состава земель государственного земельного запаса, находящимися в государственной или муниципальной собственности, по границе Парфинского муниципального района Новгородской области, кварталом 5 Лажинского участкового лесничества Парфинского лесничества;

от точки 2561 - в юго-западном направлении между кварталом 516 Зайцевского участкового лесничества Крестецкого лесничества и кварталом 5 Лажинского участкового лесничества Парфинского лесничества;

от точки 2565 - в северо-западном направлении между кварталами 516, 515, 512 Зайцевского участкового лесничества Крестецкого лесничества и кварталами 5, 4, 2, 1 Лажинского участкового лесничества Парфинского лесничества;

от точки 2580 - в юго-западном и западном направлениях между кварталами 306, 305 Зайцевского участкового лесничества Крестецкого лесничества и кварталом 1 Лажинского участкового лесничества Парфинского лесничества, земельными участками из состава земель запаса, находящимися в государственной или муниципальной собственности, по границе Парфинского муниципального района Новгородской области;

от точки 2590 - в северном направлении по восточному берегу озера Ильмень;

от точки 2637 - в северном направлении по акватории озера Ильмень;

от точки 2639 (узловой 74) на стыке границ Крестецкого, Парфинского и Новгородского муниципальных районов Новгородской области - в северо-восточном направлении по восточному берегу озера Ильмень, пересекая русло реки Веркасенка с южного берега на северный берег, по северному берегу русла реки Веркасенка, между границей сельскохозяйственных угодий (сенокоса) бывшего СПК «Россия» Крестецкого муниципального района Новгородской области, кварталами 289, 278 Зайцевского участкового лесничества Крестецкого лесничества и границей сельскохозяйственных угодий (сенокоса) бывшего СПК

«Содружество» Новгородского муниципального района Новгородской области, кварталами 203, 127 Пролетарского участкового лесничества Новгородского лесничества;

от точки 2903 - в восточном и юго-восточном направлениях между кварталами 278, 279, 280 Зайцевского участкового лесничества Крестецкого лесничества и кварталами 127, 204, 205 Пролетарского участкового лесничества Новгородского лесничества;

от точки 2909 - в северо-западном направлении между кварталами 270, 269, 258 Зайцевского участкового лесничества Крестецкого лесничества и кварталами 205, 204, 201 Пролетарского участкового лесничества Новгородского лесничества;

от точки 2916 - в восточном направлении между кварталами 258, 259, 260 Зайцевского участкового лесничества Крестецкого лесничества и кварталами 201, 202 Пролетарского участкового лесничества Новгородского лесничества;

от точки 2922 - в северном направлении между кварталом 503 Зайцевского участкового лесничества Крестецкого лесничества и кварталами 202, 199 Пролетарского участкового лесничества Новгородского лесничества;

от точки 2925 - в западном и северо-западном направлениях между кварталом 499 Зайцевского участкового лесничества Крестецкого лесничества и кварталами 199, 198 Пролетарского участкового лесничества Новгородского лесничества;

от точки 2930 - в северо-восточном направлении между кварталами 499, 500 Зайцевского участкового лесничества Крестецкого лесничества и кварталами 196, 197, 195 Пролетарского участкового лесничества Новгородского лесничества;

от точки 3294 - в северном направлении между кварталами 500, 231 Зайцевского участкового лесничества Крестецкого лесничества и кварталами 195, 191 Пролетарского участкового лесничества Новгородского лесничества;

от точки 3301 - в восточном направлении между кварталами 231, 232, 233 Зайцевского участкового лесничества Крестецкого лесничества и кварталами 192, 193 Пролетарского участкового лесничества Новгородского лесничества;

от точки 3310 - в северном и северо-западном направлениях между кварталами 225, 222, 218 Зайцевского участкового лесничества Крестецкого лесничества и кварталами 193, 190, 186 Пролетарского участкового лесничества Новгородского лесничества;

от точки 3315 - в северо-восточном направлении между кварталами 218, 215 Зайцевского участкового лесничества Крестецкого лесничества и кварталами 186, 183 Пролетарского участкового лесничества Новгородского лесничества;

от точки 3317 - в восточном направлении между кварталами 215, 216 Зайцевского участкового лесничества Крестецкого лесничества и кварталами 183, 182 Пролетарского участкового лесничества Новгородского лесничества;

от точки 3330 - в северо-западном и северном направлениях между кварталами 216, 213, 209, 210, 207 Зайцевского участкового лесничества Крестецкого лесничества и кварталами 182, 105, 178, 177 Пролетарского участкового лесничества Новгородского лесничества;

от точки 3342 - в восточном направлении между кварталами 207, 208 Зайцевского участкового лесничества Крестецкого лесничества и кварталами 90, 91 Пролетарского участкового лесничества Новгородского лесничества;

от точки 3344 - в северном и северо-западном направлениях между кварталами 105, 431, 98, 426, 76, 67 Зайцевского участкового лесничества Крестецкого лесничества и кварталами 91, 79, 156, 68, 59, 49, 150 Пролетарского участкового лесничества Новгородского лесничества;

от точки 3360 - в юго-восточном и северо-западном направлениях между кварталами 67, 68, 62 Зайцевского участкового лесничества Крестецкого лесничества и кварталами 150, 148 Пролетарского участкового лесничества Новгородского лесничества;

от точки 3369 - в северо-восточном направлении между кварталами 62, 63, 416, 407 Зайцевского участкового лесничества Крестецкого лесничества и кварталами 148, 147 Пролетарского участкового лесничества Новгородского лесничества;

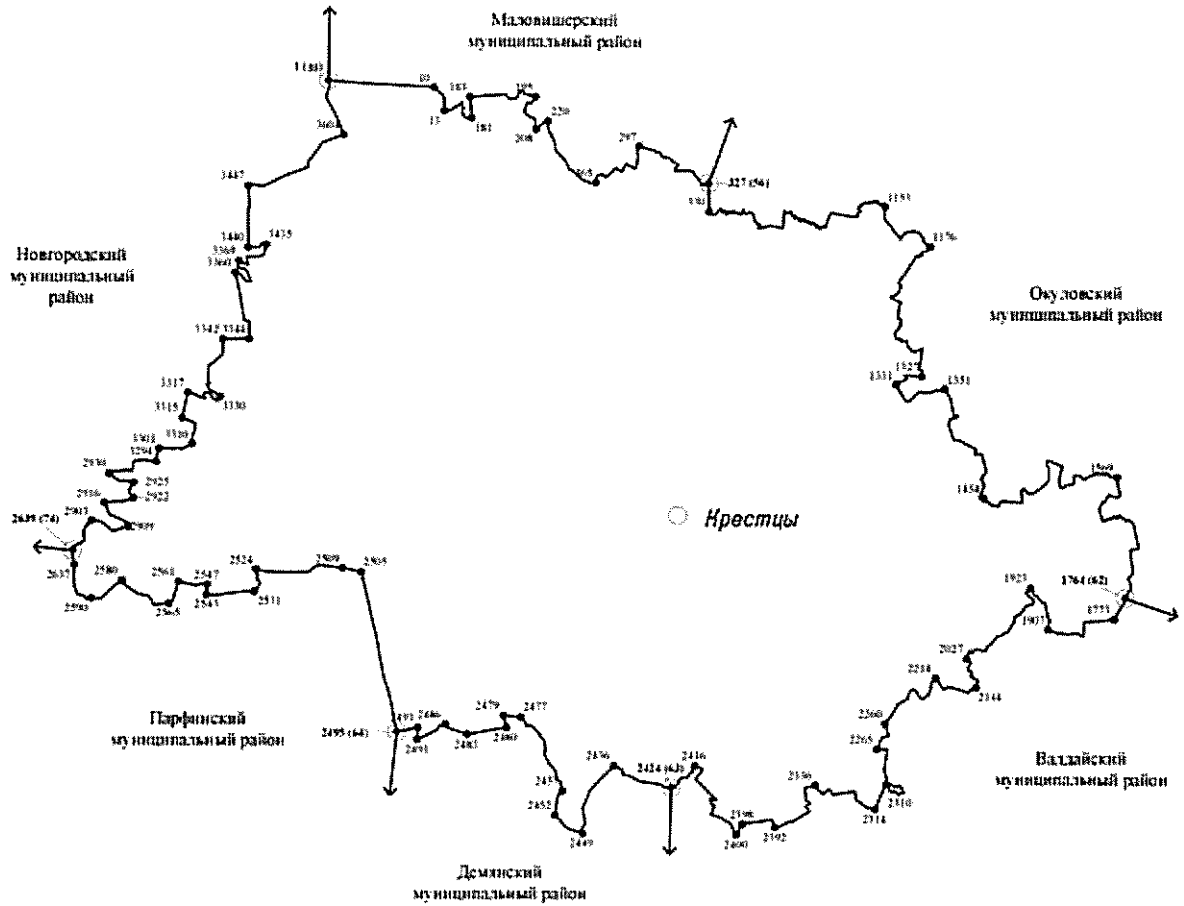
от точки 3435 - в западном и юго-западном направлениях между кварталами 57, 56 Зайцевского участкового лесничества Крестецкого лесничества и кварталом 147 Пролетарского участкового лесничества Новгородского лесничества;

от точки 3440 - в северном направлении между кварталами 56, 48, 37, 25, 15 Зайцевского участкового лесничества Крестецкого лесничества и кварталами 26, 15, 8, 4, 1 Пролетарского участкового лесничества Новгородского лесничества;

от точки 3447 - в северо-восточном направлении между кварталами 15, 16, 17, 10, 11, 6, 3, 1, 2 Зайцевского участкового лесничества Крестецкого лесничества и кварталами 150, 151, 152, 153, 154, 141, 126, 111 Мстинского участкового лесничества Новгородского лесничества;

от точки 3604 до точки 1 (узловой 55) - в северо-западном и северо-восточном направлениях между кварталами 35, 23, 10, 1 Усть-Волмского участкового лесничества Крестецкого лесничества и кварталами 111, 86, 70 Мстинского участкового лесничества Новгородского лесничества.

Карта (схема) границ
муниципального образования Крестецкого
муниципального района Новгородской области



Условные обозначения:

- граница муниципального образования
- 1 - характерная точка границы муниципального образования и ее номер

Описание границ муниципального образования Любытинского муниципального района Новгородской области

Граница муниципального образования Любытинского муниципального района Новгородской области проходит:

от точки 1 (узловой 11) стыка границ Любытинского муниципального района Новгородской области, Хвойнинского муниципального округа Новгородской области и Бокситогорского муниципального района Ленинградской области - в юго-восточном направлении между кварталами 100, 123, 138 Звонецкого участкового лесничества Любытинского лесничества и кварталами 1, 6, 13, 20 Анциферовского участкового лесничества Хвойнинского лесничества;

от точки 6 - в юго-западном направлении между кварталами 20, 27 Анциферовского участкового лесничества Хвойнинского лесничества и кварталом 138 Звонецкого участкового лесничества Любытинского лесничества;

от точки 8 - в западном направлении между кварталами 27, 26 Анциферовского участкового лесничества Хвойнинского лесничества и кварталом 138 Звонецкого участкового лесничества Любытинского лесничества;

от точки 9 - в северном направлении между кварталами 19, 12, 5 Анциферовского участкового лесничества Хвойнинского лесничества и кварталами 138, 123, 100 Звонецкого участкового лесничества Любытинского лесничества;

от точки 16 - в юго-западном направлении между кварталами 5, 4, 10 Анциферовского участкового лесничества Хвойнинского лесничества и кварталами 100, 96, 99 Звонецкого участкового лесничества Любытинского лесничества, кварталами 32, 44 Звонецкого участкового лесничества Любытинского лесничества;

от точки 25 - в юго-восточном направлении между кварталами 10, 17, 24 Анциферовского участкового лесничества Хвойнинского лесничества и кварталами 32, 44, 152 Звонецкого участкового лесничества Любытинского лесничества;

от точки 29 - в южном направлении между кварталами 24, 32, 39, 48, 58, 80, 92 Анциферовского участкового лесничества Хвойнинского лесничества и кварталами 51, 53, 54, 55, 68, 98 Терebutенецкого участкового лесничества Любытинского лесничества;

от точки 37 - в юго-западном направлении между кварталами 92, 105, 104, 119, 138, 137, 136, 157, 172 Анциферовского участкового лесничества Хвойнинского лесничества и кварталами 98, 97, 112, 127, 170, 128, 129, 141, 142 Терebutенецкого участкового лесничества Любытинского лесничества (пересекая русло реки Омша, русло реки Рыбина);

от точки 70 - в западном направлении между кварталом 272 Анциферовского участкового лесничества Хвойнинского лесничества и кварталами 142, 140 Терebutенецкого участкового лесничества Любытинского лесничества;

от точки 74 - в южном направлении между кварталами 272, 271 Анциферовского участкового лесничества Хвойнинского лесничества и кварталами 139, 143 Теребутенецкого участкового лесничества Любытинского лесничества (пересекая железную дорогу Кабожа - Будогощь);

от точки 78 - в северо-восточном направлении между кварталом 271 Анциферовского участкового лесничества Хвойнинского лесничества и кварталом 143 Теребутенецкого участкового лесничества Любытинского лесничества;

от точки 80 - в юго-западном направлении между кварталами 271, 270, 269 Анциферовского участкового лесничества Хвойнинского лесничества и кварталами 143, 190, 153 Теребутенецкого участкового лесничества Любытинского лесничества;

от точки 91 - в юго-восточном направлении между кварталами 269, 274 Анциферовского участкового лесничества Хвойнинского лесничества и кварталами 153, 155 Теребутенецкого участкового лесничества Любытинского лесничества;

от точки 98 - в восточном направлении между кварталами 274, 275 Анциферовского участкового лесничества Хвойнинского лесничества и кварталом 149 Каменского участкового лесничества Любытинского лесничества;

от точки 103 - в юго-восточном направлении между кварталом 278 Анциферовского участкового лесничества Хвойнинского лесничества и кварталом 149 Каменского участкового лесничества Любытинского лесничества;

от точки 104 - в юго-западном направлении между кварталами 278, 279 Анциферовского участкового лесничества Хвойнинского лесничества и кварталом 149 Каменского участкового лесничества Любытинского лесничества;

от точки 106 - в южном направлении между кварталами 279, 283, 290, 300 Анциферовского участкового лесничества Хвойнинского лесничества и кварталами 149, 150, 153, 65 Каменского участкового лесничества Любытинского лесничества (пересекая акваторию озера Жбан);

от точки 126 - в юго-восточном направлении между кварталами 300, 301, 305, 253, 256, 257, 262, 263 Анциферовского участкового лесничества Хвойнинского лесничества и кварталами 65, 66, 67, 81, 161, 166, 170, 180 Каменского участкового лесничества Любытинского лесничества (пересекая акваторию озера Сормаль, акваторию озера Машковское);

от точки 208 - в юго-западном направлении по берегу озера Городно (включая острова), между кварталами 35, 47 Спасского участкового лесничества Хвойнинского лесничества и кварталом 186 Каменского участкового лесничества Любытинского лесничества;

от точки 950 - в южном направлении между кварталами 47, 71, 100, 128 Спасского участкового лесничества Хвойнинского лесничества и кварталами

186, 195, 184, 185 Каменского участкового лесничества Любытинского лесничества до точки 966 (узловой 59) стыка границ Любытинского, Боровичского муниципальных районов Новгородской области и Хвойнинского муниципального округа Новгородской области, расположенного в 3,4 км в северо-восточном направлении от деревни Завеченье Любытинского муниципального района Новгородской области и в 3,5 км в северо-западном направлении от деревни Сестрѣнки Боровичского муниципального района Новгородской области;

от точки 966 (узловой 59) - в южном направлении между кварталами 85, 88, 90, 96, 10, 35, 45, 36, 38 Суворовского участкового лесничества Боровичского лесничества и кварталами 185, 211 Каменского участкового лесничества Любытинского лесничества, кварталами 19, 38, 47, 65, 81, 84, 104, 105 Зарубинского участкового лесничества Любытинского лесничества;

от точки 1123 - в западном направлении между кварталом 38 Суворовского участкового лесничества Боровичского лесничества, кварталами 11, 10, 6 Волокского участкового лесничества Боровичского лесничества и кварталами 105, 103, 102 Зарубинского участкового лесничества Любытинского лесничества;

от точки 1130 - в северном направлении между кварталами 6, 143 Волокского участкового лесничества Боровичского лесничества и кварталами 102, 82 Зарубинского участкового лесничества Любытинского лесничества;

от точки 1135 - в северо-западном направлении между кварталами 143, 141, 139, 138 Волокского участкового лесничества Боровичского лесничества и кварталом 221 Каменского участкового лесничества Любытинского лесничества, кварталом 62 Зарубинского участкового лесничества Любытинского лесничества, кварталами 220, 219 Каменского участкового лесничества Любытинского лесничества;

от точки 1139 - в юго-западном направлении между кварталами 138, 137, 140 Волокского участкового лесничества Боровичского лесничества и кварталами 219, 44, 61, 78, 77, 101 Зарубинского участкового лесничества Любытинского лесничества;

от точки 1154 - в юго-восточном направлении между кварталом 1 Волокского участкового лесничества Боровичского лесничества и кварталом 140 Зарубинского участкового лесничества Любытинского лесничества;

от точки 1155 - в южном направлении между кварталами 1, 15 Волокского участкового лесничества Боровичского лесничества и кварталом 140 Зарубинского участкового лесничества Любытинского лесничества;

от точки 1160 - в юго-западном направлении между кварталами 15, 14 Волокского участкового лесничества Боровичского лесничества и кварталом 140 Зарубинского участкового лесничества Любытинского лесничества;

от точки 1164 - в южном направлении между кварталами 14, 17, 29 Волокского участкового лесничества Боровичского лесничества и кварталами 140, 114, 117, 145 Зарубинского участкового лесничества Любытинского лесничества;

от точки 1174 - в юго-восточном направлении между кварталами 29, 31, 153 Волокского участкового лесничества Боровичского лесничества и кварталом 145 Зарубинского участкового лесничества Любытинского лесничества;

от точки 1180 - в юго-западном направлении между кварталами 153, 59, 58, 158, 157 Волокского участкового лесничества Боровичского лесничества и кварталами 145, 120, 119 Зарубинского участкового лесничества Любытинского лесничества (пересекая автомобильную дорогу Любытино - Боровичи);

от точки 1238 - в юго-западном направлении между земельными участками из состава земель запаса, кварталами 157, 76, 78, 77, 81 Волокского участкового лесничества Боровичского лесничества и кварталами 95, 101, 100 Комаровского участкового лесничества Любытинского лесничества;

от точки 1244 - в северо-западном направлении между кварталами 81, 80 Волокского участкового лесничества Боровичского лесничества и кварталами 100, 99 Комаровского участкового лесничества Любытинского лесничества;

от точки 1245 - в южном направлении между кварталами 80, 84, 89 Волокского участкового лесничества Боровичского лесничества и кварталами 105, 108 Комаровского участкового лесничества Любытинского лесничества;

от точки 1247 - в юго-западном направлении между кварталами 209, 208, 207 Волокского участкового лесничества Боровичского лесничества и кварталами 108, 107, 106 Комаровского участкового лесничества Любытинского лесничества до точки 1257 (узловой 58) стыка границ Любытинского, Окуловского, Боровичского муниципальных районов Новгородской области, расположенной в 2,5 км юго-восточнее станции Трубец Любытинского муниципального района Новгородской области и в 5,0 км северо-западнее железнодорожного переезда в поселок Топорок Окуловского муниципального района Новгородской области;

от точки 1257 (узловой 58) - в северо-западном направлении по руслу реки Мста между кварталами 15, 113 Кулотинского участкового лесничества Окуловского лесничества и кварталом 106 Комаровского участкового лесничества Любытинского лесничества;

от точки 1265 - в северо-восточном направлении между кварталом 113 Кулотинского участкового лесничества Окуловского лесничества и кварталом 106 Комаровского участкового лесничества Любытинского лесничества;

от точки 1267 - в северо-западном направлении между кварталом 113 Кулотинского участкового лесничества Окуловского лесничества и кварталами 106, 103 Комаровского участкового лесничества Любытинского лесничества;

от точки 1272 - в юго-западном направлении между кварталом 113 Кулотинского участкового лесничества Окуловского лесничества и кварталами 96, 116 Комаровского участкового лесничества Любытинского лесничества;

от точки 1302 - в северо-западном направлении между кварталами 6, 3, 2, 1 Кулотинского участкового лесничества Окуловского лесничества, кварталами 49, 48, 45, 30, 29, 28, 22, 21 Каевского участкового лесничества Окуловского лесничества и кварталами 96, 116 Комаровского участкового лесничества Любытинского лесничества, по руслу реки Мста, кварталами 102, 117, 87, 117, 72, 62, 61, 49, 115, 48, 47, 46 Комаровского участкового лесничества Любытинского лесничества;

от точки 1354 - в западном направлении между кварталами 21, 20 Каевского участкового лесничества Окуловского лесничества и кварталами 29, 28 Комаровского участкового лесничества Любытинского лесничества;

от точки 1357 - в северо-западном направлении между кварталами 170, 162, 160, 147, 137 Каевского участкового лесничества Окуловского лесничества и кварталом 28 Комаровского участкового лесничества Любытинского лесничества, кварталами 164, 163 Тиховского участкового лесничества Любытинского лесничества;

от точки 1375 - в северо-восточном направлении по руслу реки Язовка между кварталами 137, 136, 129 Каевского участкового лесничества Окуловского лесничества и кварталами 163, 162 Тиховского участкового лесничества Любытинского лесничества;

от точки 1419 - в северо-западном направлении между кварталами 129, 116 Каевского участкового лесничества Окуловского лесничества и кварталом 110 Тиховского участкового лесничества Любытинского лесничества;

от точки 1595 - в западном направлении по руслу реки Ужинка между кварталами 116, 115, 114, 113, 112, 107 Каевского участкового лесничества Окуловского лесничества и кварталами 158, 107, 105 Тиховского участкового лесничества Любытинского лесничества;

от точки 1660 - в юго-западном направлении между кварталом 107 Каевского участкового лесничества Окуловского лесничества и кварталом 105 Тиховского участкового лесничества Любытинского лесничества;

от точки 1661 - в северо-западном направлении между кварталами 111, 110, 109 Каевского участкового лесничества Окуловского лесничества и кварталами 105, 157, 156, 104 Тиховского участкового лесничества Любытинского лесничества;

от точки 1665 - в юго-западном направлении между кварталами 109, 108 Каевского участкового лесничества Окуловского лесничества и кварталами 104, 155 Тиховского участкового лесничества Любытинского лесничества до точки 1672 (узловой 57) стыка границ Любытинского, Маловишерского, Окуловского

муниципальных районов Новгородской области, в 6,4 км в юго-западном направлении от деревни Быково Любытинского сельского поселения Любытинского муниципального района Новгородской области, в 3,6 км в восточном направлении от деревни Комель Веребьинского сельского поселения Маловишерского муниципального района Новгородской области;

от точки 1672 (узловой 57) - в северном направлении между кварталами 78, 77, 239 Веребьинского участкового лесничества Маловишерского лесничества и кварталами 155, 154 Тиховского участкового лесничества Любытинского лесничества, пересекает автомобильную дорогу Новгород-Малая Вишера-Любытино, между кварталами 231, 230, 224, 28, 217, 218, 9, 10, 1, 206 Веребьинского участкового лесничества Маловишерского лесничества и кварталами 146, 81, 80, 74, 64, 55, 46, 137 Тиховского участкового лесничества Любытинского лесничества, пересекает русло реки Мста, между кварталами 345, 302 Каширского участкового лесничества Маловишерского лесничества и кварталом 42 Тиховского участкового лесничества Любытинского лесничества, пересекает русло реки Мста, между кварталами 344, 258, 259, 246, 232, 217, 202, 187, 173, 150 Каширского участкового лесничества Маловишерского лесничества и кварталами 127, 126, 122, 118 Тиховского участкового лесничества Любытинского лесничества, кварталом 158 Кременичского участкового лесничества Любытинского лесничества;

от точки 1805 - в западном направлении между кварталами 150, 321, 149, 148 Каширского участкового лесничества Маловишерского лесничества и кварталами 156, 155, 154, 153, 152 Кременичского участкового лесничества Любытинского лесничества;

от точки 1809 - в северном направлении между кварталами 135, 122, 108, 99 Каширского участкового лесничества Маловишерского лесничества и кварталами 152, 144, 135, 126 Кременичского участкового лесничества Любытинского лесничества;

от точки 1812 - в западном направлении между кварталами 99, 98, 97, 96, 95, 94, 93, 92, 91, 90, 83 Каширского участкового лесничества Маловишерского лесничества и кварталами 163, 162, 161, 160, 159, 153, 152, 151 Радостинского участкового лесничества Любытинского лесничества;

от точки 1820 - в северном направлении между кварталами 83, 73, 63, 54, 43, 33 Каширского участкового лесничества Маловишерского лесничества и кварталами 151, 143, 136, 127, 115 Радостинского участкового лесничества Любытинского лесничества;

от точки 1825 - в западном направлении между кварталами 33, 32 Каширского участкового лесничества Маловишерского лесничества и кварталами 103, 102 Радостинского участкового лесничества Любытинского лесничества;

от точки 1826 - в северном направлении между кварталами 43, 38, 35, 28, 26, 19, 14, 8, 2 Пустовишерского участкового лесничества Маловишерского лесничества и кварталами 102, 101, 87, 77, 40, 18 Радостинского участкового лесничества Любытинского лесничества до точки 1833 (узловой 8) стыка границ Любытинского, Маловишерского муниципальных районов Новгородской области и Киришского муниципального района Ленинградской области;

от точки 1833 (узловой 8) - в северном направлении по административно-территориальной границе Ленинградской области и кварталов 18, 6, 4, 1 Радостинского участкового лесничества Любытинского лесничества (пересекая автомобильную дорогу Неболчи-Будогощь);

от точки 1859 - в восточном направлении по административно-территориальной границе Ленинградской области и кварталов 2, 3 Радостинского участкового лесничества Любытинского лесничества;

от точки 1867 - в северном направлении по административно-территориальной границе Ленинградской области и квартала 3 Радостинского участкового лесничества Любытинского лесничества, кварталов 163, 142, 116, 95, 258, 256, 253, 244 Талецкого участкового лесничества Любытинского лесничества (пересекая железную дорогу Кабожа-Будогощь);

от точки 1918 - в западном направлении по руслу реки Уродыня (по административно-территориальной границе Ленинградской области и кварталов 244, 235 Петровского участкового лесничества Любытинского лесничества);

от точки 1999 - в северо-западном направлении по административно-территориальной границе Ленинградской области и квартала 235 Талецкого участкового лесничества Любытинского лесничества;

от точки 2003 - в северо-восточном направлении по административно-территориальной границе Ленинградской области и квартала 235 Талецкого участкового лесничества Любытинского лесничества;

от точки 2005 - в северном направлении по административно-территориальной границе Ленинградской области и квартала 235 Талецкого участкового лесничества Любытинского лесничества, квартала 209 Петровского участкового лесничества Любытинского лесничества (пересекая автомобильную дорогу Неболчи-Устье-Водогон-Заполье-Петровское - граница Ленинградской области), по руслу реки Пчѣвжа, кварталов 201, 199, 200, 96, 84, 63 Петровского участкового лесничества Любытинского лесничества;

от точки 2077 - в восточном направлении по административно-территориальной границе Ленинградской области и кварталов 63, 64, 65, 66, 67, 45 Петровского участкового лесничества Любытинского лесничества;

от точки 2078 - в северном направлении по административно-территориальной границе Ленинградской области и кварталов 45, 26, 13, 7, 1, 2 Петровского участкового лесничества Любытинского лесничества;

от точки 2089 - в восточном направлении по административно-территориальной границе Ленинградской области и кварталов 3, 4, 5, 6 Петровского участкового лесничества Любытинского лесничества (пересекая русло реки Ситомля);

от точки 2097 - в южном направлении по административно-территориальной границе Ленинградской области и кварталов 6, 12, 18, 19 Петровского участкового лесничества Любытинского лесничества (пересекая русло реки Медведок);

от точки 2106 - в северо-восточном направлении по административно-территориальной границе Ленинградской области и кварталов 19, 20, 21 Петровского участкового лесничества Любытинского лесничества;

от точки 2108 - в юго-восточном направлении по административно-территориальной границе Ленинградской области и кварталов 22, 143 Петровского участкового лесничества Любытинского лесничества;

от точки 2110 - в северо-восточном направлении по административно-территориальной границе Ленинградской области и кварталов 143, 144, 23 Петровского участкового лесничества Любытинского лесничества (пересекая русло реки Рапля);

от точки 2117 - в юго-восточном направлении по административно-территориальной границе Ленинградской области и кварталов 23, 25, 40, 44, 57, 62, 83 Петровского участкового лесничества Любытинского лесничества (пересекая русло реки Медведок, русло реки Рапля);

от точки 2123 - в юго-восточном направлении по административно-территориальной границе Ленинградской области и кварталов 1, 2, 3, 4, 5 Погорского участкового лесничества Любытинского лесничества;

от точки 2124 - в северо-восточном направлении по административно-территориальной границе Ленинградской области и кварталов 61, 33, 17, 6 Клишинского участкового лесничества Любытинского лесничества;

от точки 2125 - в восточном направлении по административно-территориальной границе Ленинградской области и кварталов 6, 7, 8, 9, 10, 11, 187, 1, 2, 3, 4, 5 Клишинского участкового лесничества Любытинского лесничества (пересекая русло реки Сясь);

от точки 2140 - в юго-западном направлении по административно-территориальной границе Ленинградской области и кварталов 5, 16, 25, 32, 41 Клишинского участкового лесничества Любытинского лесничества;

от точки 2147 - в восточном направлении по административно-территориальной границе Ленинградской области и кварталов 49, 50, 51 Клишинского участкового лесничества Любытинского лесничества;

от точки 2154 - в юго-восточном направлении по административно-территориальной границе Ленинградской области и кварталов 51, 60, 73, 74, 87, 88, 103 Клишинского участкового лесничества Любытинского лесничества (пересекая автомобильную дорогу Селище-Клишино, русло реки Теребежка);

от точки 2176 - в северо-восточном направлении по административно-территориальной границе Ленинградской области и квартала 103 Клишинского участкового лесничества Любытинского лесничества;

от точки 2178 - в юго-восточном направлении по административно-территориальной границе Ленинградской области и квартала 103 Клишинского участкового лесничества Любытинского лесничества;

от точки 2179 - в юго-западном направлении по административно-территориальной границе Ленинградской области и квартала 103 Клишинского участкового лесничества Любытинского лесничества;

от точки 2181 - в юго-восточном направлении по административно-территориальной границе Ленинградской области и кварталов 103, 117 Клишинского участкового лесничества Любытинского лесничества;

от точки 2182 - в северо-восточном направлении по административно-территориальной границе Ленинградской области и квартала 117 Клишинского участкового лесничества Любытинского лесничества;

от точки 2184 - в юго-восточном направлении по административно-территориальной границе Ленинградской области и квартала 117 Клишинского участкового лесничества Любытинского лесничества;

от точки 2185 - в юго-западном направлении по административно-территориальной границе Ленинградской области и квартала 117 Клишинского участкового лесничества Любытинского лесничества;

от точки 2186 - в юго-восточном направлении по административно-территориальной границе Ленинградской области и кварталов 126, 133 Клишинского участкового лесничества Любытинского лесничества;

от точки 2191 - в юго-западном направлении по административно-территориальной границе Ленинградской области и квартала 133 Клишинского участкового лесничества Любытинского лесничества;

от точки 2192 - в юго-восточном направлении по административно-территориальной границе Ленинградской области и квартала 138 Клишинского участкового лесничества Любытинского лесничества, по контуру сельскохозяйственных земель муниципального образования Неболчского сельского поселения Любытинского муниципального района Новгородской области (деревня Прощиха) (пересекая акваторию озера Струнинское, ЛЭП, русло реки Дроздинка);

от точки 2197 - в северо-западном направлении по административно-территориальной границе Ленинградской области и по контуру сельскохозяйственных земель муниципального образования Неболчского сельского поселения Любытинского муниципального района Новгородской области (деревня Прощиха);

от точки 2199 - в юго-западном направлении по административно-территориальной границе Ленинградской области и квартала 240 Клишинского участкового лесничества Любытинского лесничества;

от точки 2205 - в юго-восточном направлении по административно-территориальной границе Ленинградской области и квартала 240 Клишинского участкового лесничества Любытинского лесничества, квартала 57 Звонецкого участкового лесничества Любытинского лесничества;

от точки 2207 - в северо-восточном направлении по административно-территориальной границе Ленинградской области и кварталов 58, 1, 2, 3, 4, 5 Звонецкого участкового лесничества Любытинского лесничества (пересекая русло реки Лининка);

от точки 2211 - в северо-восточном направлении по административно-территориальной границе Ленинградской области и кварталов 55, 54, 52 Звонецкого участкового лесничества Любытинского лесничества;

от точки 2218 - в юго-восточном направлении по административно-территориальной границе Ленинградской области и квартала 52 Звонецкого участкового лесничества Любытинского лесничества (пересекая русло реки Рагуша);

от точки 2219 - в юго-западном направлении по административно-территориальной границе Ленинградской области и квартала 52 Звонецкого участкового лесничества Любытинского лесничества;

от точки 2220 - в южном направлении по административно-территориальной границе Ленинградской области и кварталов 52, 54, 55, 73 Звонецкого участкового лесничества Любытинского лесничества (пересекая русло ручья Точинский);

от точки 2227 - в юго-восточном направлении по административно-территориальной границе Ленинградской области и кварталов 73, 74 Звонецкого участкового лесничества Любытинского лесничества;

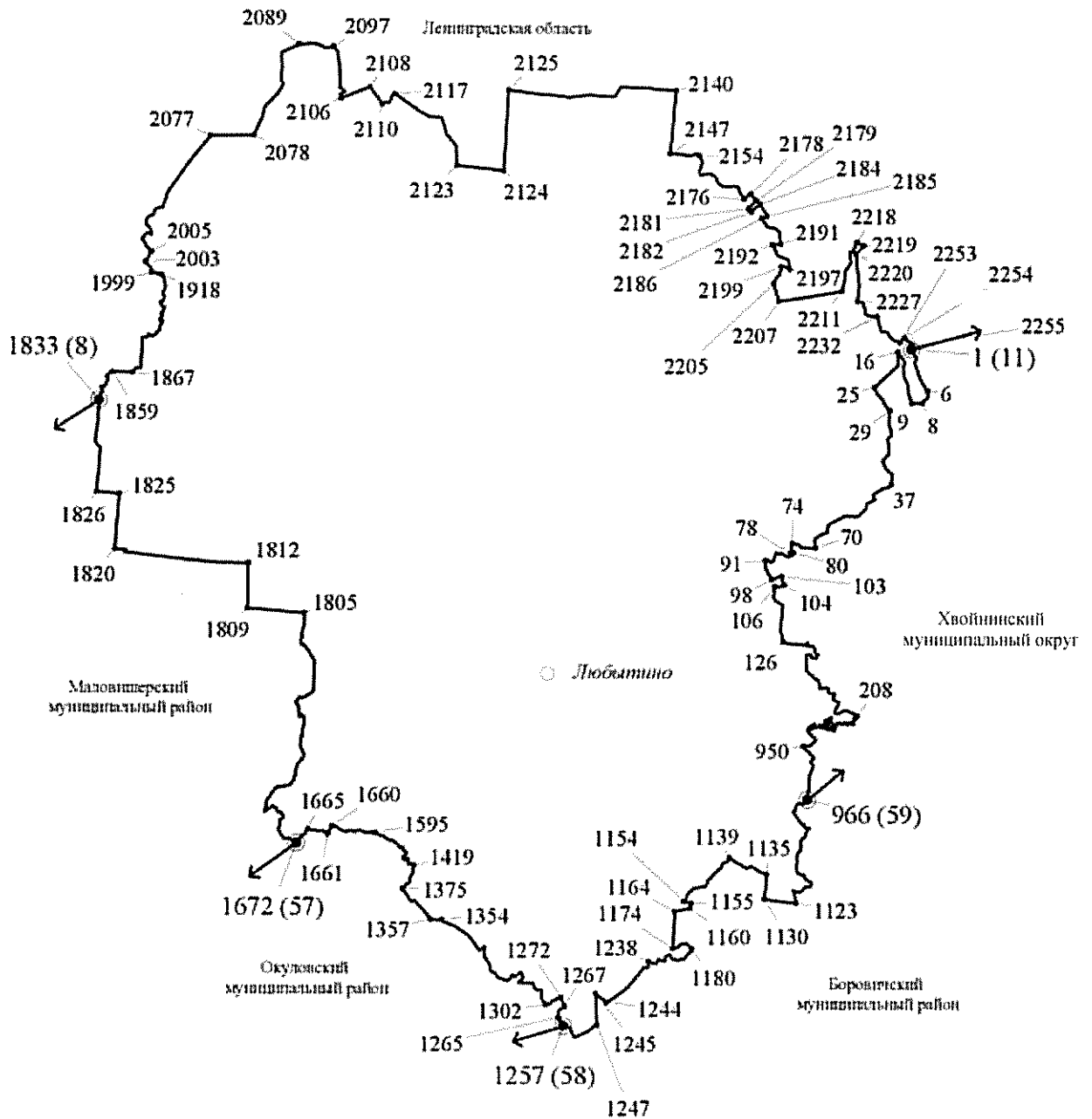
от точки 2232 - в юго-восточном направлении по административно-территориальной границе Ленинградской области и кварталов 74, 78, 80, 97 Звонецкого участкового лесничества Любытинского лесничества (пересекая русло реки Глубокуша);

от точки 2253 - в северо-восточном направлении по административно-территориальной границе Ленинградской области и квартала 97 Звонецкого участкового лесничества Любытинского лесничества;

от точки 2254 - в юго-восточном направлении по административно-территориальной границе Ленинградской области и кварталов 97, 100 Звонецкого участкового лесничества Любытинского лесничества;

от точки 2255 до точки 1 (узловой 11) стыка границ Любытинского, муниципального района, Хвойнинского муниципального округа Новгородской области и Бокситогорского муниципального района Ленинградской области - в юго-западном направлении по административно-территориальной границе Ленинградской области и квартала 100 Звонецкого участкового лесничества Любытинского лесничества.

Карта (схема) границ
муниципального образования Любытинского
муниципального района Новгородской области



Условные обозначения:

- - граница муниципального образования
- 1 - характерная точка границы муниципального образования и ее номер

**Описание границ муниципального образования
Маловишерского муниципального района Новгородской области**

Граница муниципального образования Маловишерского муниципального района Новгородской области проходит:

от точки 1 (узловой 7) - в восточном направлении по административно-территориальной границе Ленинградской и Новгородской областей;

от точки 24 (узловой 8) - в южном направлении между кварталами 2, 8, 14, 19, 26, 28, 35, 38 Пустовишерского участкового лесничества Маловишерского лесничества и кварталами 18, 40, 77, 87, 101, 102 Радостинского участкового лесничества Любытинского лесничества;

от точки 31 - в восточном направлении между кварталами 32, 33 Каширского участкового лесничества Маловишерского лесничества и кварталами 102, 103 Радостинского участкового лесничества Любытинского лесничества;

от точки 32 - в южном направлении между кварталами 33, 43, 54, 63, 73 Каширского участкового лесничества Маловишерского лесничества и кварталами 115, 127, 136, 143, 151 Радостинского участкового лесничества Любытинского лесничества;

от точки 39 - в восточном направлении по границе между кварталами 151, 152 Радостинского участкового лесничества Любытинского лесничества и кварталами 83, 90 Каширского участкового лесничества Маловишерского лесничества;

от точки 42 - в восточном направлении между кварталами 152, 153, 159, 160, 161, 162, 163 Радостинского участкового лесничества Любытинского лесничества и кварталами 91, 92, 93, 94, 95, 96, 97, 98, 99 Каширского участкового лесничества Маловишерского лесничества;

от точки 47 - в южном направлении между кварталами 116, 126, 135, 144, 152 Креничского участкового лесничества Любытинского лесничества и кварталами 99, 108, 122, 135 Каширского участкового лесничества Маловишерского лесничества;

от точки 50 - в восточном направлении между кварталами 152, 153, 154, 155, 156 Креничского участкового лесничества Любытинского лесничества и кварталами 148, 149, 321, 150 Каширского участкового лесничества Маловишерского лесничества;

от точки 54 - в южном направлении между кварталом 158 Креничского участкового лесничества Любытинского лесничества, кварталами 118, 122, 126, 127, 42 Тиховского участкового лесничества Любытинского лесничества и кварталами 150, 173, 187, 202, 217, 232, 246, 259, 258, 344, 302, 345 Каширского участкового лесничества Маловишерского лесничества, пересекая русло реки Мста;

от точки 101 - в южном направлении между кварталом 137 Тиховского участкового лесничества Любытинского лесничества и кварталом 206 Каширского участкового лесничества Маловишерского лесничества;

от точки 105 - в южном направлении между кварталами 46, 55, 64, 74, 81, 80 Тиховского участкового лесничества Любытинского лесничества и кварталами 1, 10, 9, 218, 217, 28, 224, 230 Веребьинского участкового лесничества Маловишерского лесничества;

от точки 130 - в юго-восточном направлении, пересекая автомобильную дорогу Великий Новгород-Малая Вишера-Любытино, между кварталами 81, 146, 154, 155 Тиховского участкового лесничества Любытинского лесничества и кварталами 231, 79, 77, 78 Веребьинского участкового лесничества Маловишерского лесничества;

от точки 185 (узловой 57) - в южном направлении между кварталами 108, 118, 125 Каевского участкового лесничества Окуловского лесничества и кварталами 78, 245, 246 Веребьинского участкового лесничества Маловишерского лесничества;

от точки 200 - в юго-западном направлении между кварталом 130 Каевского участкового лесничества Окуловского лесничества и кварталами 246, 244 Веребьинского участкового лесничества Маловишерского лесничества;

от точки 255 - в южном направлении между кварталами 130, 138, 139 Каевского участкового лесничества Окуловского лесничества и кварталом 248 Веребьинского участкового лесничества Маловишерского лесничества;

от точки 416 - в юго-восточном направлении между кварталами 148, 163, 167 Каевского участкового лесничества Окуловского лесничества и кварталами 270, 249 Веребьинского участкового лесничества Маловишерского лесничества;

от точки 420 - в северо-западном направлении между кварталом 167 Каевского участкового лесничества Окуловского лесничества, кварталами 8, 6, 4, 2 Торбинского участкового лесничества Окуловского лесничества и кварталом 249 Веребьинского участкового лесничества Маловишерского лесничества;

от точки 434 - в юго-западном направлении между кварталами 2, 1, 3, 5, 7, 15 Торбинского участкового лесничества Окуловского лесничества и кварталами 287, 286, 302 Веребьинского участкового лесничества Маловишерского лесничества;

от точки 446 - в западном направлении между кварталами 15, 14, 13, 12, 11, 10, 9 Торбинского участкового лесничества Окуловского лесничества и кварталами 302, 301, 300, 299 Веребьинского участкового лесничества Маловишерского лесничества;

от точки 476 - в юго-восточном направлении между кварталами 9, 17, 23, 29 Торбинского участкового лесничества Окуловского лесничества и кварталами 310, 319 Веребьинского участкового лесничества Маловишерского лесничества;

от точки 494 - в северо-западном направлении между кварталами 28, 27 Торбинского участкового лесничества Окуловского лесничества и кварталом 319 Веребьинского участкового лесничества Маловишерского лесничества;

от точки 501 - в юго-западном направлении между кварталами 27, 32, 38 Торбинского участкового лесничества Окуловского лесничества и кварталом 318 Веребьинского участкового лесничества Маловишерского лесничества;

от точки 511 - в юго-восточном направлении по правой стороне железной дороги Москва-Санкт-Петербург;

от точки 512 - в западном направлении между кварталами 45, 44, 43, 42 Торбинского участкового лесничества Окуловского лесничества и кварталами 366, 365 Веребьинского участкового лесничества Маловишерского лесничества;

от точки 516 - в южном направлении между кварталами 42, 51, 55, 66, 78, 77 Торбинского участкового лесничества Окуловского лесничества и кварталами 129, 345, 346, 355, 362, 361 Веребьинского участкового лесничества Маловишерского лесничества;

от точки 524 - в северо-западном направлении между кварталами 77, 76, 75, 65 Торбинского участкового лесничества Окуловского лесничества и кварталами 361, 360, 359, 352 Веребьинского участкового лесничества Маловишерского лесничества;

от точки 528 - в западном направлении между кварталами 65, 64 Торбинского участкового лесничества Окуловского лесничества и кварталами 351, 135, 350 Веребьинского участкового лесничества Маловишерского лесничества;

от точки 533 - в южном направлении между кварталами 64, 74 Торбинского участкового лесничества Окуловского лесничества и кварталом 142 Веребьинского участкового лесничества Маловишерского лесничества;

от точки 534 - в западном направлении между кварталами 90, 89, 88, 87 Торбинского участкового лесничества Окуловского лесничества и кварталами 142, 358, 357 Веребьинского участкового лесничества Маловишерского лесничества;

от точки 543 - в южном направлении по руслу реки Веребушка между кварталами 87, 86, 85, 186, 200, 118, 126, 136, 135, 146, 152, 154, 157 Торбинского участкового лесничества Окуловского лесничества и кварталами 141, 144, 145, 146, 150, 151, 155, 156, 155, 164, 165, 168 Веребьинского участкового лесничества Маловишерского лесничества;

от точки 630 (узловой 56) - в северо-западном направлении, пересекая русло реки Веребушка, между кварталами 109, 92, 75, 74, 73, 219 Усть-Волмского участкового лесничества Крестецкого лесничества и кварталами 168, 167, 166, 162, 161, 160, 157 Бургинского участкового лесничества Маловишерского лесничества;

от точки 660 - в южном направлении по руслу реки Мста между кварталами 219, 73 Усть-Волмского участкового лесничества Крестецкого лесничества и кварталом 232 Бургинского участкового лесничества Маловишерского лесничества;

от точки 679 - в юго-западном направлении между кварталами 210, 89, 214 Усть-Волмского участкового лесничества Крестецкого лесничества и кварталами 232, 234, 236, 71 Бургинского участкового лесничества Маловишерского лесничества и пересекает русло реки Мста;

от точки 692 - в северо-западном направлении по левому берегу реки Мста;

от точки 737 - в юго-западном направлении между кварталом 63 Парневского участкового лесничества Маловишерского лесничества и кварталом 204 Усть-Волмского участкового лесничества Крестецкого лесничества;

от точки 749 - в северном направлении между кварталами 63, 60 Парневского лесничества Маловишерского лесничества и кварталами 34, 22 Усть-Волмского участкового лесничества Крестецкого лесничества;

от точки 764 - в западном направлении между кварталами 60, 59, 58 Парневского лесничества Маловишерского лесничества и кварталами 22, 21, 20, 19 Усть-Волмского участкового лесничества Крестецкого лесничества;

от точки 774 - в южном направлении между кварталом 57 Парневского участкового лесничества Маловишерского лесничества и кварталом 19 Усть-Волмского участкового лесничества Крестецкого лесничества;

от точки 776 - в западном направлении между кварталом 57 Парневского участкового лесничества Маловишерского лесничества и кварталом 19 Усть-Волмского участкового лесничества Крестецкого лесничества;

от точки 781 - в южном направлении по руслу реки Холова между кварталом 57 Парневского участкового лесничества Маловишерского лесничества и кварталом 201 Усть-Волмского участкового лесничества Крестецкого лесничества;

от точки 829 - в юго-западном направлении по руслу реки Сиверка между кварталом 56 Парневского участкового лесничества Маловишерского лесничества и кварталами 201, 31 Усть-Волмского участкового лесничества Крестецкого лесничества;

от точки 944 - в северном направлении между кварталами 18, 9 Усть-Волмского участкового лесничества Крестецкого лесничества и кварталами 56, 433, 55 Парневского участкового лесничества Маловишерского лесничества;

от точки 947 - в западном направлении между кварталами 231, 230, 229, 228, 227, 226, 225, 224 Парневского участкового лесничества Маловишерского лесничества и кварталами 8, 7, 6, 5, 4, 3, 2, 1 Усть-Волмского участкового лесничества Крестецкого лесничества;

от точки 956 (узловой 55) - в северо-западном направлении между кварталами 224, 214, 186, 182 Парневского участкового лесничества Маловишерского лесничества и кварталами 56, 44, 43, 23, 9, 3 Мстинского участкового лесничества Новгородского лесничества;

от точки 968 - в юго-восточном направлении между кварталами 182, 186, 187, 188, 184, 183, 259 Парневского участкового лесничества Маловишерского лесничества и кварталами 185, 186, 188, 187 Мстинского участкового лесничества Новгородского лесничества до русла реки Мста;

от точки 994 - в северном направлении по руслу реки Мста между кварталом 259 Парневского участкового лесничества Маловишерского лесничества и кварталом 187 Мстинского участкового лесничества Новгородского лесничества;

от точки 1000 - в восточном направлении по руслу ручья Стереленец;

от точки 1048 - в западном направлении между кварталами 151, 133, 150 Парневского участкового лесничества Маловишерского лесничества и частью квартала 178 Мстинского участкового лесничества Новгородского лесничества;

от точки 1054 - в северном направлении между кварталами 150, 132, 112, 270 Парневского участкового лесничества Маловишерского лесничества и кварталом 178 Мстинского участкового лесничества Новгородского лесничества;

от точки 1068 - в южном направлении между кварталами 95, 131 Парневского участкового лесничества Маловишерского лесничества и кварталом 178 Мстинского участкового лесничества Новгородского лесничества;

от точки 1074 - в западном направлении между кварталами 131, 111, 130, 129, 128, 127, 149, 148 Парневского участкового лесничества Маловишерского лесничества и кварталом 172 Мстинского участкового лесничества Новгородского лесничества;

от точки 1129 - в северном направлении между кварталами 148, 126, 105, 88, 72, 60, 49, 44 Парневского участкового лесничества Маловишерского лесничества и кварталами 33, 25, 17, 8, 194, 182 Вишерского участкового лесничества Новгородского лесничества;

от точки 1140 - в северо-восточном направлении между кварталами 44, 35, 26, 10 Парневского участкового лесничества Маловишерского лесничества, кварталами 164, 153, 142, 130, 118 Маловишерского участкового лесничества Маловишерского лесничества и кварталами 175, 170, 160, 151, 143, 135, 128 Вишерского участкового лесничества Новгородского лесничества;

от точки 1160 - в северо-западном направлении, пересекая русло реки Вишера, между кварталом 110 Маловишерского участкового лесничества Маловишерского лесничества и кварталами 128, 122 Вишерского участкового лесничества Новгородского лесничества;

от точки 1162 - в северо-восточном направлении между кварталом 110 Маловишерского участкового лесничества Маловишерского лесничества и кварталом 203 Вишерского участкового лесничества Новгородского лесничества;

от точки 1163 - в северо-западном направлении между кварталами 132, 131, 130, 129, 128, 127, 126, 125, 124 Грядского участкового лесничества Маловишерского лесничества и кварталами 203, 117, 116, 115, 202, 114, 113, 112, 111 Вишерского участкового лесничества Новгородского лесничества;

от точки 1167 (узловой 54) - в северо-восточном направлении между кварталами 99, 94, 92, 85 Селищенского участкового лесничества Чудовского лесничества и кварталами 124, 115, 108, 102 Грядского участкового лесничества Маловишерского лесничества, пересекая автомобильную дорогу Великий Новгород-Малая Вишера;

от точки 1174 - в северо-восточном направлении между кварталами 80, 72, 65 Селищенского участкового лесничества Чудовского лесничества и кварталами 95, 90, 83, 79 Грядского участкового лесничества Маловишерского лесничества;

от точки 1176 - в северо-западном направлении между кварталами 65, 64, 63 Селищенского участкового лесничества Чудовского лесничества и кварталами 78, 77, 76 Грядского участкового лесничества Маловишерского лесничества;

от точки 1181 - в северо-восточном направлении между кварталами 62, 57, 51, 44, 37 Селищенского участкового лесничества Чудовского лесничества и кварталами 76, 71, 66, 61, 57 Грядского участкового лесничества Маловишерского лесничества;

от точки 1187 - в северо-западном направлении между кварталами 37, 36, 35 Селищенского участкового лесничества Чудовского лесничества и кварталами 56, 55, 54 Грядского участкового лесничества Маловишерского лесничества;

от точки 1191 - в северо-восточном направлении между кварталами 34, 30, 27, 24, 23, 22 Селищенского участкового лесничества Чудовского лесничества и кварталами 54, 48, 42, 37, 35 Грядского участкового лесничества Маловишерского лесничества;

от точки 1203 - в северо-восточном направлении, пересекая железную дорогу Москва-Санкт-Петербург Октябрьской железной дороги, между кварталами 173, 174, 170, 164, 171, 165, 158, 144, 133 Грузинского участкового лесничества Чудовского лесничества и кварталами 28, 24, 20, 21, 22, 17, 13, 9, 5, 1 Грядского участкового лесничества Маловишерского лесничества;

от точки 1227 - в юго-восточном направлении между кварталом 134 Грузинского участкового лесничества Чудовского лесничества и кварталом 1 Грядского участкового лесничества Маловишерского лесничества;

от точки 1230 - в северо-восточном направлении между кварталами 134, 122 Грузинского участкового лесничества Чудовского лесничества и кварталом 140 Грядского участкового лесничества Маловишерского лесничества;

от точки 1233 - в восточном направлении между кварталами 122, 108, 187 Грузинского участкового лесничества Чудовского лесничества и кварталом 140 Грядского участкового лесничества Маловишерского лесничества;

от точки 1235 - в южном направлении по руслу реки Обуйка между кварталами 187, 113 Грузинского участкового лесничества Чудовского лесничества и кварталом 140 Грядского участкового лесничества Маловишерского лесничества;

от точки 1245 - в юго-восточном направлении между кварталами 113, 114 Грузинского участкового лесничества Чудовского лесничества и кварталами 141, 2, 3 Грядского участкового лесничества Маловишерского лесничества;

от точки 1246 - в северо-восточном направлении между кварталами 114, 112, 111, 107, 96, 84, 85, 86 Грузинского участкового лесничества Чудовского лесничества и кварталами 179, 164, 140, 100, 64, 65, 62, 60 Большевишерского участкового лесничества Маловишерского лесничества;

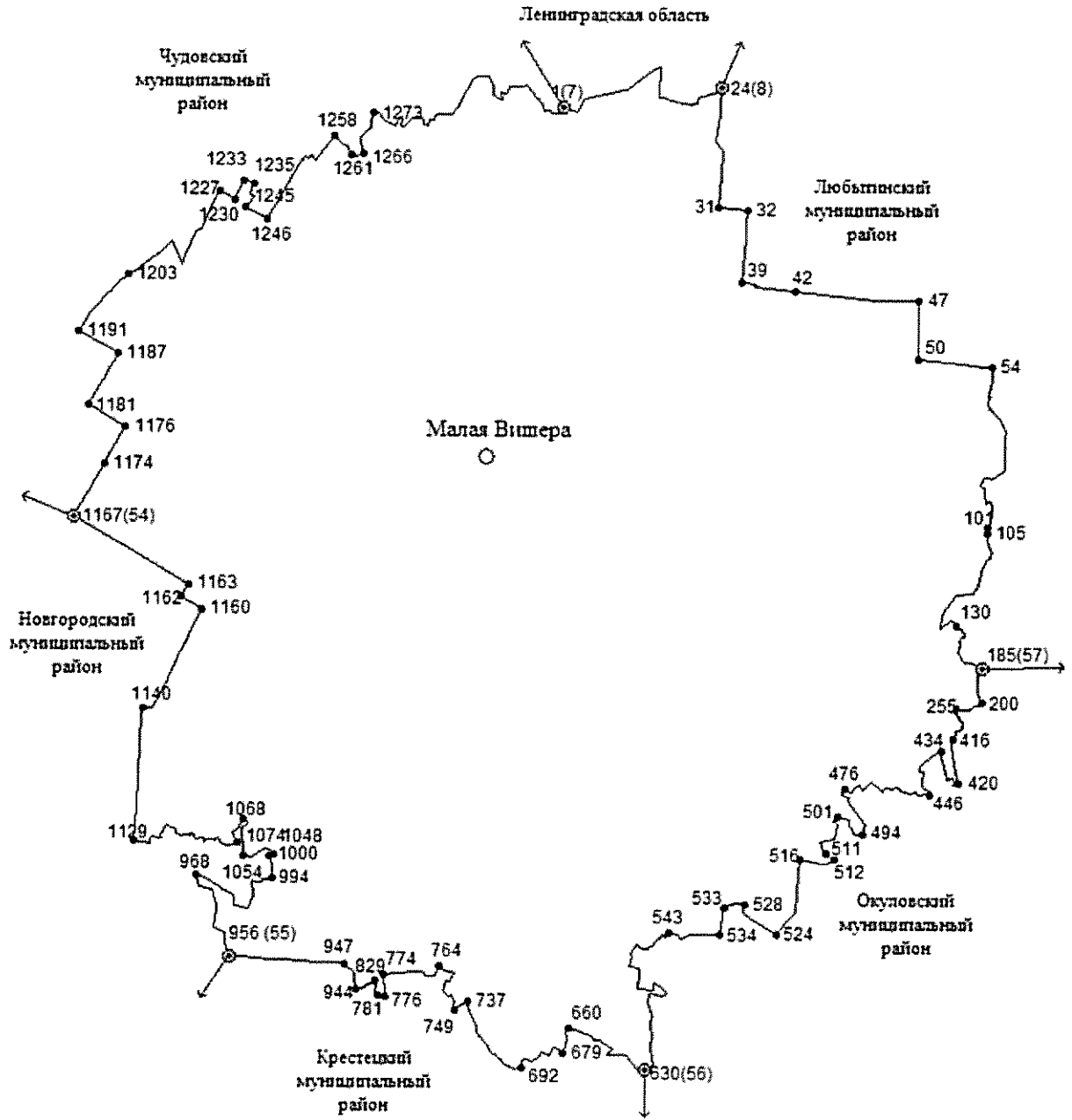
от точки 1258 - в юго-восточном направлении между кварталом 87 Грузинского участкового лесничества Чудовского лесничества и кварталами 60, 61 Большевишерского участкового лесничества Маловишерского лесничества;

от точки 1261 - в восточном направлении, пересекая русло реки Оскуя, между кварталом 171 Грузинского участкового лесничества Чудовского лесничества и кварталом 317 Большевишерского участкового лесничества Маловишерского лесничества;

от точки 1266 - в северо-восточном направлении между кварталами 171, 172, 173 Грузинского участкового лесничества Чудовского лесничества и кварталами 317, 38, 20 Большевишерского участкового лесничества Маловишерского лесничества;

от точки 1273 до точки 1 (узловой 7) - в восточном направлении между кварталами 20, 21, 22, 23, 24, 25, 8, 9, 3, 1, 2, 4, 12, 5, 6 Большевишерского участкового лесничества Маловишерского лесничества и кварталами 173, 175, 176, 159, 229, 167, 162, 163, 223 Грузинского участкового лесничества Чудовского лесничества.

Карта (схема) границ
муниципального образования Маловишерского
муниципального района Новгородской области



**Описание границ муниципального образования
Марёвского муниципального округа Новгородской области**

Граница муниципального образования Марёвского муниципального округа проходит:

от точки 1 (узловой 68) - от стыка границ Старорусского, Демянского муниципальных районов Новгородской области и Марёвского муниципального округа Новгородской области в восточном направлении между кварталами 2, 3, 4, 5 Марёвского участкового лесничества Марёвского лесничества и кварталами 147, 148, 149, 150 Великозаходского участкового лесничества Демянского лесничества;

от точки 2 - в северо-восточном направлении между кварталами 44, 32 Молвотицкого участкового лесничества Марёвского лесничества и кварталом 150 Великозаходского участкового лесничества Демянского лесничества;

от точки 3 - в восточном направлении между кварталами 32, 33, 34 Молвотицкого участкового лесничества Марёвского лесничества и кварталами 134, 135 Великозаходского участкового лесничества Демянского лесничества по южному берегу озера Рыснево;

от точки 16 - в северо-восточном направлении между кварталом 21 Молвотицкого участкового лесничества Марёвского лесничества и кварталом 224 Великозаходского участкового лесничества Демянского лесничества;

от точки 18 - в восточном направлении между кварталами 21, 22, 23, 24, 25 Молвотицкого участкового лесничества Марёвского лесничества и кварталами 142, 143, 144, 145, 146 Великозаходского участкового лесничества Демянского лесничества;

от точки 22 - в северном направлении между кварталами 14, 121 Молвотицкого участкового лесничества Марёвского лесничества и кварталами 146, 222 Великозаходского участкового лесничества Демянского лесничества;

от точки 31 - в северо-западном направлении по руслу реки Пола между кварталами 120, 119 Молвотицкого участкового лесничества Марёвского лесничества и кварталами 222, 221, 215 Великозаходского участкового лесничества Демянского лесничества;

от точки 85 - в юго-восточном направлении между кварталами 119, 120 Молвотицкого участкового лесничества Марёвского лесничества и кварталами 84, 103, 104, 117 Великозаходского участкового лесничества Демянского лесничества;

от точки 96 - в восточном направлении между кварталами 120, 1, 2, 3 Молвотицкого участкового лесничества Марёвского лесничества и кварталами 117, 118, 119 Великозаходского участкового лесничества Демянского лесничества;

от точки 97 - в южном направлении между кварталами 3, 5, 7 Молвотицкого участкового лесничества Марёвского лесничества и кварталами 171, 175 Демянского участкового лесничества Демянского лесничества;

от точки 98 - в восточном направлении между кварталами 8, 9, 10, 11 Молвотицкого участкового лесничества Марёвского лесничества и кварталами 175, 176, 177 Демянского участкового лесничества Демянского лесничества;

от точки 103 - в южном направлении между кварталом 11 Молвотицкого участкового лесничества Марёвского лесничества и кварталом 180 Демянского участкового лесничества Демянского лесничества;

от точки 104 - в восточном направлении между кварталами 12, 13 Молвотицкого участкового лесничества Марёвского лесничества и кварталом 180 Демянского участкового лесничества Демянского лесничества;

от точки 105 - в северо-восточном направлении между кварталом 125 Молвотицкого участкового лесничества Марёвского лесничества и кварталами 180, 179, 195 Демянского участкового лесничества Демянского лесничества;

от точки 109 - в юго-восточном направлении между кварталом 125 Молвотицкого участкового лесничества Марёвского лесничества и кварталами 195, 81 Демянского участкового лесничества Демянского лесничества;

от точки 113 - в южном и юго-восточном направлениях между кварталами 125, 130 Молвотицкого участкового лесничества Марёвского лесничества и кварталом 221 Сельского участкового лесничества Демянского лесничества;

от точки 118 - в юго-восточном направлении между кварталами 132, 140, 148 Молвотицкого участкового лесничества Марёвского лесничества, кварталом 1 Первомайского участкового лесничества Марёвского лесничества и кварталами 221, 223, 229, 230 Сельского участкового лесничества Демянского лесничества;

от точки 207 - в восточном направлении между кварталами 2, 3, 4 Первомайского участкового лесничества Марёвского лесничества и кварталами 232, 233, 234 Сельского участкового лесничества Демянского лесничества;

от точки 235 - в юго-восточном и восточном направлениях между кварталом 4 Первомайского участкового лесничества Марёвского лесничества и кварталами 235, 236, 237 Сельского участкового лесничества Демянского лесничества;

от точки 248 - в юго-западном направлении между кварталами 18, 17 Первомайского участкового лесничества Марёвского лесничества и кварталами 240, 242 Сельского участкового лесничества Демянского лесничества;

от точки 254 - в восточном направлении между кварталами 23, 24, 25, 26, 27 Первомайского участкового лесничества Марёвского лесничества и кварталом 242 Сельского участкового лесничества, кварталами 105, 106, 107, 108 Ильиногорского участкового лесничества Демянского лесничества;

от точки 273 - в южном направлении между кварталом 27 Первомайского участкового лесничества Марёвского лесничества и кварталами 121, 131 Ильиногорского участкового лесничества Демянского лесничества;

от точки 279 - в юго-восточном направлении между кварталами 38, 58, 63, 64, 65 Первомайского участкового лесничества Марёвского лесничества и кварталами 131, 136, 137, 139 Ильиногорского участкового лесничества Демянского лесничества;

от точки 289 - в западном направлении между кварталами 65, 64 Первомайского участкового лесничества Марёвского лесничества и кварталом 138 Ильиногорского участкового лесничества Демянского лесничества;

от точки 291 - в юго-восточном направлении между кварталом 80 Первомайского участкового лесничества Марёвского лесничества и кварталом 138 Ильиногорского участкового лесничества Демянского лесничества;

от точки 311 (узловой 33) - от стыка границ Демянского муниципального района Новгородской области, Марёвского муниципального округа Новгородской области и Осташковского района Тверской области до точки 1318 (узловой 36) стыка границ Марёвского муниципального округа Новгородской области, Холмского муниципального района Новгородской области и Андреапольского района Тверской области, граница муниципального образования Марёвского муниципального округа Новгородской области совпадает с административно-территориальной границей Новгородской области, граничащей с Тверской областью;

от точки 1318 (узловой 36) в юго-западном направлении между кварталом 70 Велильского участкового лесничества Марёвского лесничества и кварталом 35 Аполецкого участкового лесничества Холмского лесничества;

от точки 1319 - в северо-западном направлении между кварталом 285 Велильского участкового лесничества Марёвского лесничества и кварталами 35, 19 Аполецкого участкового лесничества Холмского лесничества;

от точки 1327 - в северо-восточном направлении между кварталами 285, 360 Велильского участкового лесничества Марёвского лесничества и кварталом 19 Аполецкого участкового лесничества Холмского лесничества;

от точки 1333 - в северо-западном направлении между кварталами 272, 355 Велильского участкового лесничества Марёвского лесничества и кварталами 19, 18 Аполецкого участкового лесничества Холмского лесничества;

от точки 1339 - в юго-западном направлении между кварталом 280 Велильского участкового лесничества Марёвского лесничества и кварталом 18 Аполецкого участкового лесничества Холмского лесничества;

от точки 1348 - в северо-западном направлении между кварталом 279 Велильского участкового лесничества Марёвского лесничества и кварталами 18, 17 Аполецкого участкового лесничества Холмского лесничества;

от точки 1357 - в юго-западном и западном направлениях между кварталами 278, 283 Велильского участкового лесничества Марёвского лесничества,

- кварталами 17, 16 Аполецкого участкового лесничества Холмского лесничества;
- от точки 1374 - в южном и юго-восточном направлениях между кварталом 283 Велильского участкового лесничества Марёвского лесничества и кварталом 15 Аполецкого участкового лесничества Холмского лесничества;
- от точки 1385 - в западном направлении между кварталами 282, 281 Велильского участкового лесничества Марёвского лесничества и кварталами 33, 14 Аполецкого участкового лесничества Холмского лесничества;
- от точки 1406 - в северо-западном направлении между кварталом 281 Велильского участкового лесничества Марёвского лесничества и кварталами 14, 13 Аполецкого участкового лесничества Холмского лесничества;
- от точки 1414 - в северном направлении между кварталами 281, 275, 265, 252, 242 Велильского участкового лесничества Марёвского лесничества и кварталами 113, 93, 82, 67, 49 Находского участкового лесничества Холмского лесничества;
- от точки 1415 - в западном направлении между кварталом 230 Велильского участкового лесничества Марёвского лесничества и кварталом 49 Находского участкового лесничества Холмского лесничества;
- от точки 1416 - в северном направлении между кварталами 230, 209, 203, 196 Велильского участкового лесничества Марёвского лесничества и кварталами 30, 20, 17, 14 Находского участкового лесничества Холмского лесничества;
- от точки 1418 - в западном направлении между кварталами 188, 187, 186, 185, 184 Велильского участкового лесничества Марёвского лесничества и кварталами 14, 13, 12, 11, 10, 9 Находского участкового лесничества Холмского лесничества;
- от точки 1420 (узловой 70) - от стыка границ Холмского, Поддорского муниципальных районов Новгородской области и Марёвского муниципального округа Новгородской области в северо-восточном направлении между кварталами 184, 171 Велильского участкового лесничества Марёвского лесничества и кварталом 170 Бушевского участкового лесничества Поддорского лесничества;
- от точки 1421 - в северном направлении между кварталами 171, 155, 140, 127, 113 Велильского участкового лесничества Марёвского лесничества и кварталами 170, 155, 145, 133, 118 Бушевского участкового лесничества Поддорского лесничества;
- от точки 1423 - в северо-восточном направлении между кварталом 113 Велильского участкового лесничества Марёвского лесничества и кварталами 118, 101 Бушевского участкового лесничества Поддорского лесничества;
- от точки 1424 - в северном направлении между кварталами 113, 100, 89, 79, 71 Велильского участкового лесничества Марёвского лесничества и кварталами 101, 86, 74, 59 Бушевского участкового лесничества Поддорского лесничества;
- от точки 1427 - в северо-западном направлении между кварталами 71, 63, 53 Велильского участкового лесничества Марёвского лесничества и кварталами 59, 44 Бушевского участкового лесничества Поддорского лесничества;

от точки 1428 - в северо-восточном направлении между кварталами 53, 43, 37, 24, 19 Велильского участкового лесничества Марёвского лесничества и кварталами 128, 122, 116, 105 Дороганского участкового лесничества Поддорского лесничества;

от точки 1430 (узловой 69) - от стыка границ Поддорского, Старорусского муниципальных районов Новгородской области и Марёвского муниципального округа Новгородской области в северном направлении между кварталами 13, 9 Велильского участкового лесничества Марёвского лесничества и кварталом 52 Шубинского участкового лесничества Старорусского лесничества;

от точки 1432 - в северо-западном направлении между кварталами 9, 5 Велильского участкового лесничества Марёвского лесничества и кварталами 52, 49 Шубинского участкового лесничества Старорусского лесничества;

от точки 1438 - в северо-восточном направлении между кварталами 5, 6, 3 Велильского участкового лесничества Марёвского лесничества и кварталами 49, 50 Шубинского участкового лесничества Старорусского лесничества;

от точки 1441 - в северном направлении между кварталами 3, 1 Велильского участкового лесничества Марёвского лесничества и кварталами 50, 229 Шубинского участкового лесничества Старорусского лесничества;

от точки 1443 - в восточном направлении между кварталами 1, 2 Велильского участкового лесничества, кварталом 46 Марёвского участкового лесничества Марёвского лесничества и кварталами 229, 230, 231 Шубинского участкового лесничества Старорусского лесничества;

от точки 1447 - в северном направлении между кварталом 242 Марёвского участкового лесничества Марёвского лесничества и кварталами 231, 100, 91 Шубинского участкового лесничества Старорусского лесничества;

от точки 1456 - в северо-восточном направлении между кварталами 239, 236, 235, 234 Марёвского участкового лесничества Марёвского лесничества и кварталами 91, 85, 209, 198 Шубинского участкового лесничества Старорусского лесничества;

от точки 1476 - в юго-восточном направлении между кварталами 234, 235, 237 Марёвского участкового лесничества Марёвского лесничества и кварталами 198, 210, 217 Шубинского участкового лесничества Старорусского лесничества;

от точки 1490 - в восточном направлении между кварталами 6, 7, 8, 9, 10 Марёвского участкового лесничества Марёвского лесничества и кварталами 217, 218, 219, 220, 221, 222, 223 Шубинского участкового лесничества Старорусского лесничества;

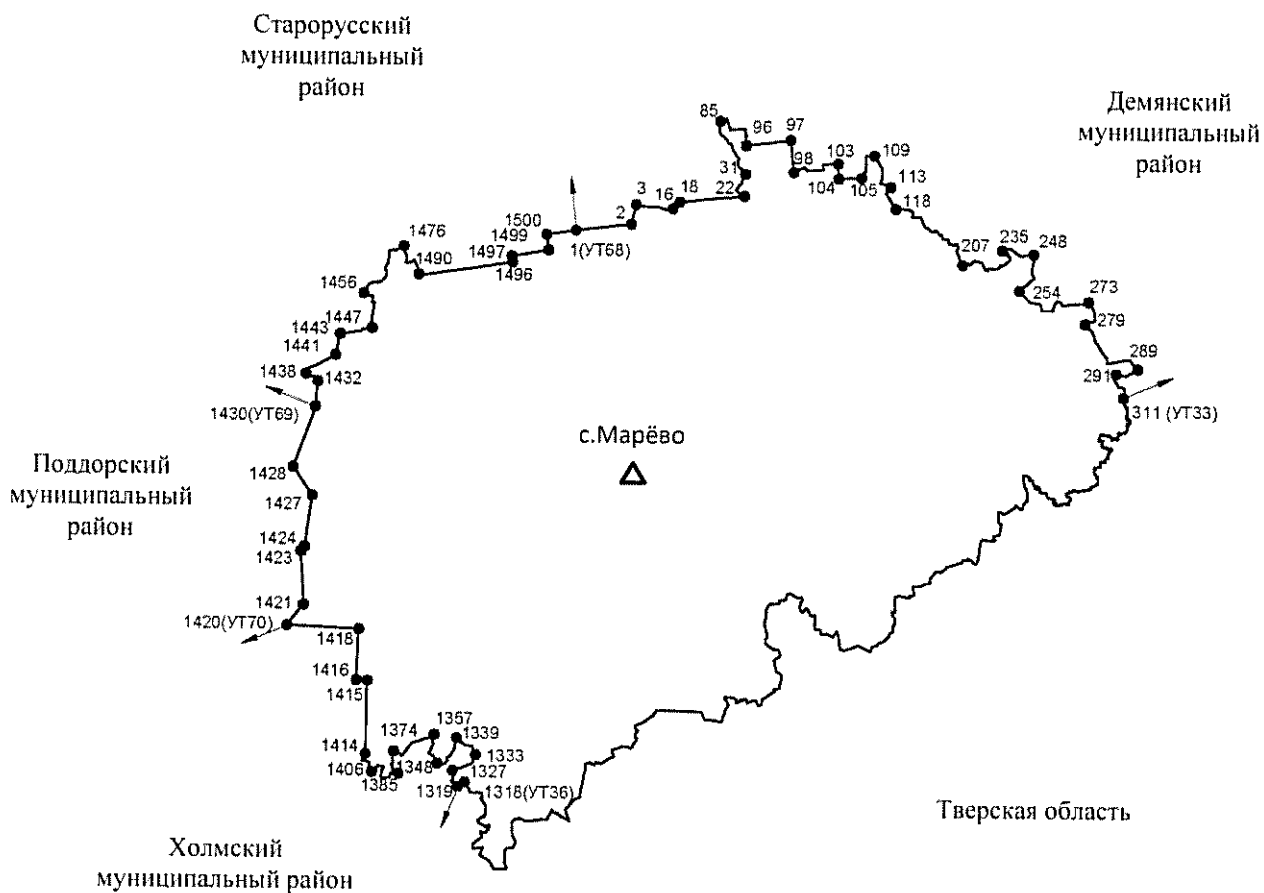
от точки 1496 - в северном направлении между кварталом 11 Марёвского участкового лесничества Марёвского лесничества и кварталом 223 Шубинского участкового лесничества Старорусского лесничества;

от точки 1497 - в восточном направлении между кварталами 11, 12 Марёвского участкового лесничества Марёвского лесничества и кварталами 215, 216 Шубинского участкового лесничества Старорусского лесничества;

от точки 1499 - в северном направлении между кварталом 1 Марёвского участкового лесничества Марёвского лесничества и кварталом 216 Шубинского участкового лесничества Старорусского лесничества;

от точки 1500 до точки 1 (узловой 68) - в восточном направлении между кварталами 1, 2 Марёвского участкового лесничества Марёвского лесничества и кварталом 208 Шубинского участкового лесничества Старорусского лесничества.

Карта (схема)
 границ муниципального образования Марёвского
 муниципального округа Новгородской области



Условные обозначения:

- - граница муниципального образования
- 1 - характерная точка границы муниципального образования и ее номер

Описание границ муниципального образования Мошенского муниципального района Новгородской области

Граница муниципального образования Мошенского муниципального района Новгородской области проходит:

от точки 1 (узловой 60) стыка административно-территориальных границ Боровичского, Мошенского муниципальных районов Новгородской области и Хвойнинского муниципального округа Новгородской области в восточном и северном направлениях между кварталами 25, 23 Устрекского участкового лесничества Мошенского лесничества и кварталами 228, 142, 220, 209 Спасского участкового лесничества Хвойнинского лесничества до озера Межволочье (по границе Хвойнинского муниципального округа Новгородской области);

от точки 35 - в юго-восточном и южном направлениях между кварталами 23, 24, 26 Устрекского участкового лесничества Мошенского лесничества и южной границей озера Межволочье, кварталами 275, 276, 277, 298 Песского участкового лесничества Хвойнинского лесничества (по границе Хвойнинского муниципального округа Новгородской области);

от точки 99 - в северо-восточном направлении между кварталами 27, 10 Устрекского участкового лесничества Мошенского лесничества и кварталами 298, 280 Песского участкового лесничества Хвойнинского лесничества (по границе Хвойнинского муниципального округа Новгородской области);

от точки 108 - в восточном направлении между кварталами 10, 11, 2, 3, 4, 1, 6, 7, 8, 9, 102, 101 Устрекского участкового лесничества Мошенского лесничества и кварталами 280, 281, 279, 283, 284, 285, 286, 291 Песского участкового лесничества Хвойнинского лесничества (по границе Хвойнинского муниципального округа Новгородской области);

от точки 147 - в юго-восточном и восточном направлениях между кварталами 101, 103, 106 Устрекского участкового лесничества Мошенского лесничества, по руслу реки Глуховка, кварталами 110, 111 Устрекского участкового лесничества Мошенского лесничества и кварталами 292, 296, 297 Песского участкового лесничества Хвойнинского лесничества (по границе Хвойнинского муниципального округа Новгородской области);

от точки 173 - в северном и восточном направлениях между кварталами 23, 24 Мошенского участкового лесничества Мошенского лесничества и кварталами 297, 295, 293 Песского участкового лесничества Хвойнинского лесничества, кварталами 155, 156 Хвойнинского участкового лесничества Хвойнинского лесничества, пересекая озеро Игорь (по границе Хвойнинского муниципального округа Новгородской области);

от точки 188 - в юго-восточном направлении между кварталом 24 Мошенского участкового лесничества Мошенского лесничества и кварталами

164, 165, 167 Левочского участкового лесничества Хвойнинского лесничества, далее по руслу реки Карасиха, западному берегу озера Полобжа (по границе Хвойнинского муниципального округа Новгородской области);

от точки 293 - в южном, восточном и северном направлениях между кварталами 87, 92, 95 Мошенского участкового лесничества Мошенского лесничества, кварталами 22, 12, 1 Кабожского участкового лесничества Мошенского лесничества и сельскохозяйственными землями бывшего ТОО «Восток», кварталами 173, 172, 171, 170 Левочского участкового лесничества Хвойнинского лесничества (по границе Хвойнинского муниципального округа Новгородской области);

от точки 320 - в восточном направлении между кварталами 1, 2, 3 Кабожского участкового лесничества Мошенского лесничества и кварталами 100, 101, 102 Левочского участкового лесничества Хвойнинского лесничества (по границе Хвойнинского муниципального округа Новгородской области);

от точки 329 - в южном и северном направлениях между кварталами 3, 4, 15, 100, 16, 6, 5 Кабожского участкового лесничества Мошенского лесничества и кварталом 198 Левочского участкового лесничества Хвойнинского лесничества, пересекая реку Кобожа (по границе Хвойнинского муниципального округа Новгородской области);

от точки 379 - в восточном направлении между кварталами 5, 6, 7, 8, 9, 10, 11 Кабожского участкового лесничества Мошенского лесничества и кварталами 103, 104, 105, 106, 107, 108, 109 Левочского участкового лесничества Хвойнинского лесничества (по границе Хвойнинского муниципального округа Новгородской области);

от точки 397 - в южном направлении между кварталами 11, 21 Кабожского участкового лесничества Мошенского лесничества и кварталами 228, 229, 131 Левочского участкового лесничества Хвойнинского лесничества, далее по руслу реки Пшевка (по границе Хвойнинского муниципального округа Новгородской области);

от точки 418 - в восточном направлении между кварталом 21 Кабожского участкового лесничества Мошенского лесничества и кварталами 131, 102, 87, 88, 99, 98 Кабожского участкового лесничества Мошенского лесничества и кварталами 131, 126, 127, 134, 129 Левочского участкового лесничества Хвойнинского лесничества (по границе Хвойнинского муниципального округа Новгородской области);

от точки 448 - в северном направлении между кварталами 86, 85, 83 Кабожского участкового лесничества Мошенского лесничества и кварталами 129, 114 Левочского участкового лесничества Хвойнинского лесничества (по границе Хвойнинского муниципального округа Новгородской области);

от точки 451 - в восточном направлении между кварталами 83, 84 Кабожского участкового лесничества Мошенского лесничества и кварталами 89, 90 Левочского участкового лесничества Хвойнинского лесничества (по границе Хвойнинского муниципального округа Новгородской области);

от точки 452 - в юго-восточном и южном направлениях между кварталами 84, 95, 97, 90, 34, 121 Кабожского участкового лесничества Мошенского лесничества и кварталами 118, 119, 137 Левочского участкового лесничества Хвойнинского лесничества до точки 469 (узловой 61) стыка границ Пестовского и Мошенского муниципальных районов Новгородской области и Хвойнинского муниципального округа Новгородской области (по границе Хвойнинского муниципального округа Новгородской области);

от точки 469 (узловой 61) - в юго-восточном направлении между кварталами 121, 54, 55 Кабожского участкового лесничества Мошенского лесничества и кварталами 130, 136 Пестовского участкового лесничества Пестовского лесничества (по границе Пестовского муниципального района Новгородской области);

от точки 487 - в западном, юго-западном и южном направлениях между кварталами 55, 56, 53 Кабожского участкового лесничества Мошенского лесничества и кварталами 143, 142 Пестовского участкового лесничества Пестовского лесничества (по границе Пестовского муниципального района Новгородской области);

от точки 503 - в северо-западном направлении между кварталами 53, 52, 51 Кабожского участкового лесничества Мошенского лесничества и кварталом 141 Пестовского участкового лесничества Пестовского лесничества (по границе Пестовского муниципального района Новгородской области);

от точки 522 - в южном направлении между кварталом 51 Кабожского участкового лесничества Мошенского лесничества и кварталом 141 Пестовского участкового лесничества Пестовского лесничества (по границе Пестовского муниципального района Новгородской области);

от точки 534 - в северо-восточном направлении между кварталом 57 Кабожского участкового лесничества Мошенского лесничества, северным берегом озера Щегрино, кварталом 58 Кабожского участкового лесничества Мошенского лесничества и кварталами 141, 142 Пестовского участкового лесничества Пестовского лесничества (по границе Пестовского муниципального района Новгородской области);

от точки 564 - в южном и западном направлениях между кварталом 58 Кабожского участкового лесничества Мошенского лесничества и сельскохозяйственными землями бывшего СПК «Авангард», кварталом 152 Пестовского участкового лесничества Пестовского лесничества до берега озера Щегрино (по границе Пестовского муниципального района Новгородской области);

от точки 574 - в южном и юго-восточном направлениях по восточному берегу озера Щегрино, между кварталом 70 Кабожского участкового лесничества Мошенского лесничества и кварталами 158, 162 Пестовского участкового лесничества Пестовского лесничества до озера Белое (по границе Пестовского муниципального района Новгородской области);

от точки 603 - по северному берегу озера Белое (по границе Пестовского муниципального района Новгородской области);

от точки 657 - в северо-западном и западном направлениях между кварталом 70 Кабожского участкового лесничества Мошенского лесничества и кварталом 185 Пестовского участкового лесничества Пестовского лесничества до озера Черное (по границе Пестовского муниципального района Новгородской области);

от точки 662 - в юго-восточном и восточном направлениях по восточному берегу озера Черное, между кварталами 80, 170 Кабожского участкового лесничества Мошенского лесничества и кварталом 185 Пестовского участкового лесничества Пестовского лесничества (по границе Пестовского муниципального района Новгородской области);

от точки 700 - в южном и юго-западном направлениях между кварталами 186, 170, 169 Кабожского участкового лесничества Мошенского лесничества и кварталами 197, 204 Пестовского участкового лесничества Пестовского лесничества (по границе Пестовского муниципального района Новгородской области);

от точки 711 - в южном, западном и северном направлениях между кварталом 82 Кабожского участкового лесничества Мошенского лесничества и кварталами 204, 218 Пестовского участкового лесничества Пестовского лесничества (по границе Пестовского муниципального района Новгородской области);

от точки 734 - в западном и юго-восточном направлениях между кварталом 81 Кабожского участкового лесничества Мошенского лесничества, кварталом 2 Ореховского участкового лесничества Мошенского лесничества и кварталами 218, 225 Пестовского участкового лесничества Пестовского лесничества (по границе Пестовского муниципального района Новгородской области);

от точки 755 - в западном и юго-восточном направлениях между кварталами 2, 25 Ореховского участкового лесничества Мошенского лесничества и кварталом 225 Пестовского участкового лесничества Пестовского лесничества до полосы отвода автомобильной дороги Устюжна-Валдай (по границе Пестовского муниципального района Новгородской области);

от точки 785 - в юго-восточном направлении по северной границе полосы отвода автомобильной дороги Устюжна-Валдай, пересекая автомобильную дорогу Устюжна-Валдай, по восточной границе озера Меглино, далее пересекая его (по границе Пестовского муниципального района Новгородской области);

от точки 1070 - в южном, юго-западном и восточном направлениях между кварталами 47, 46, 48, 49, 4 Ореховского участкового лесничества Мошенского лесничества и кварталом 182 Ереминского участкового лесничества Пестовского лесничества, береговой линией озера Меглино, кварталами 181, 76, 77, 183 Ереминского участкового лесничества Пестовского лесничества до реки Поросла (по границе Пестовского муниципального района Новгородской области);

от точки 1127 - в юго-восточном и южном направлениях между кварталами 56, 5 Ореховского участкового лесничества Мошенского лесничества и кварталами 80, 87, 96 Ереминского участкового лесничества Пестовского лесничества до точки 1134 (узловой 17) стыка границ Мошенского, Пестовского муниципальных районов Новгородской области и Тверской области (по границе Пестовского муниципального района Новгородской области);

от точки 1134 (узловой 17) - в южном направлении по восточной границе квартала 5 Ореховского участкового лесничества Мошенского лесничества (по административно-территориальной границе Тверской области);

от точки 1136 - в юго-западном направлении по южной границе кварталов 5, 66, 65 Ореховского участкового лесничества Мошенского лесничества (по административно-территориальной границе Тверской области);

от точки 1152 - в юго-восточном направлении по восточной границе квартала 65, северной границе кварталов 79, 81 Ореховского участкового лесничества Мошенского лесничества (по административно-территориальной границе Тверской области);

от точки 1163 - в южном направлении по восточной границе кварталов 81, 6, 147, 151 Ореховского участкового лесничества Мошенского лесничества (по административно-территориальной границе Тверской области);

от точки 1190 - в восточном, южном и западном направлениях по северной границе кварталов 151, 152, восточной и южной границе квартала 152, восточной границе квартала 160 Ореховского участкового лесничества Мошенского лесничества до реки Кобылиха (по административно-территориальной границе Тверской области);

от точки 1200 - в юго-западном направлении по руслу реки Кобылиха, по южной границе кварталов 14, 165, восточной границе квартала 175, восточной и южной границе квартала 174, южной границе кварталов 183, 182, восточной и южной границе квартала 193, восточной границе квартала 197 Ореховского участкового лесничества Мошенского лесничества, по руслу ручья Савинский, по восточной границе квартала 198 Ореховского участкового лесничества Мошенского лесничества (по административно-территориальной границе Тверской области);

от точки 1853 - в северо-западном направлении по южной границе кварталов 198, 18, 139, 138 Ореховского участкового лесничества Мошенского лесничества (по административно-территориальной границе Тверской области);

от точки 1870 - в юго-западном и северном направлениях по южной границе квартала 137 Ореховского участкового лесничества Мошенского лесничества до ручья Климихинский (по административно-территориальной границе Тверской области);

от точки 1879 - в западном и северо-западном направлениях по руслу ручья Климихинский, по южной границе квартала 15 Ореховского участкового лесничества Мошенского лесничества, по южной границе кварталов 65, 64, 162 Меглецкого участкового лесничества Мошенского лесничества (по административно-территориальной границе Тверской области);

от точки 1945 - в юго-западном направлении по южной границе кварталов 63, 175, 174 Меглецкого участкового лесничества Мошенского лесничества, пересекая озеро Тростинец, южной границе квартала 62 Меглецкого участкового лесничества Мошенского лесничества, по руслу реки Съежа до точки 1962 (узловой 19) стыка границ Боровичского, Мошенского муниципальных районов Новгородской области и Тверской области (по административно-территориальной границе Тверской области);

от точки 1962 (узловой 19) - в северо-западном направлении по руслу реки Съежа, между кварталами 176, 164 Меглецкого участкового лесничества Мошенского лесничества и кварталами 14, 3, 2, 141 Перелучского участкового лесничества Боровичского лесничества до реки Съежа (по границе Боровичского муниципального района Новгородской области);

от точки 2065 - в западном и северном направлениях по руслу реки Съежа, по левому берегу реки Уверь (по границе Боровичского муниципального района Новгородской области);

от точки 2216 - в восточном и северо-восточном направлениях между сельскохозяйственными землями бывшего ТОО «Рассвет», западным берегом озера Болонье и землями ГЗЗ Боровичского муниципального района, далее по руслу реки Медведа (по границе Боровичского муниципального района Новгородской области);

от точки 2339 - в северо-западном направлении между сельскохозяйственными землями бывшего ТОО «Рассвет», кварталами 134, 52, 47, 46, 45, 34 Меглецкого участкового лесничества Мошенского лесничества и землями ГЗЗ Боровичского муниципального района, кварталами 123, 116, 115, 114, 113 Перелучского участкового лесничества Боровичского лесничества до реки Уверь (по границе Боровичского муниципального района Новгородской области);

от точки 2406 - в южном направлении по левому берегу реки Уверь до места впадения в нее ручья без названия (по границе Боровичского муниципального района Новгородской области);

от точки 2522 - в западном направлении по руслу ручья без названия, между кварталом 106 Меглецкого участкового лесничества Мошенского лесничества и кварталом 118 Перелучского участкового лесничества Боровичского лесничества (по границе Боровичского муниципального района Новгородской области);

от точки 2564 - в юго-западном и северо-западном направлениях между кварталами 100, 109, 108, 107, 102 Меглецкого участкового лесничества Мошенского лесничества и кварталами 118, 117, 119 Перелучского участкового лесничества Боровичского лесничества, кварталами 45, 34 Опеченского участкового лесничества Боровичского лесничества (по границе Боровичского муниципального района Новгородской области);

от точки 2596 - в северном и западном направлениях между кварталами 102, 103, 98, 97, 96 Меглецкого участкового лесничества Мошенского лесничества и кварталами 34, 25, 24, 16 Опеченского участкового лесничества Боровичского лесничества (по границе Боровичского муниципального района Новгородской области);

от точки 2618 - в северо-восточном направлении между кварталами 96, 94 Меглецкого участкового лесничества Мошенского лесничества, землями Г33 Мошенского муниципального района и кварталами 16, 8 Опеченского участкового лесничества Боровичского лесничества, кварталом 144 Плужинского участкового лесничества Боровичского лесничества до реки Лимандровка (по границе Боровичского муниципального района Новгородской области);

от точки 2644 - в северном направлении по руслу реки Лимандровка до озера Лимандрово (по границе Боровичского муниципального района Новгородской области);

от точки 2882 - в северо-восточном направлении по южному и восточному берегу озера Лимандрово, между кварталами 33, 80, 31, 26, 71, 66, 67 Меглецкого участкового лесничества Мошенского лесничества, кварталами 211, 210 Устрекского участкового лесничества Мошенского лесничества и кварталами 156, 213, 157, 212, 208, 207, 198, 154 Плужинского участкового лесничества Боровичского лесничества, пересекая автомобильную дорогу Устюжна-Валдай, до реки Сухая (по границе Боровичского муниципального района Новгородской области);

от точки 3043 - в западном и юго-западном направлениях по руслу реки Сухая, между кварталом 10 Меглецкого участкового лесничества Мошенского лесничества и кварталом 153 Плужинского участкового лесничества Боровичского лесничества (по границе Боровичского муниципального района Новгородской области);

от точки 3116 - в западном направлении между кварталами 10, 9, 6, 5, 4, 3, 2, 11 Меглецкого участкового лесничества Мошенского лесничества и кварталами 155, 192, 191, 190, 189, 188, 187, 193 Плужинского участкового лесничества Боровичского лесничества до автомобильной дороги Засыпенье-Шедомицы-Карманово (по границе Боровичского муниципального района Новгородской области);

от точки 3139 - в северном направлении по восточной границе полосы отвода автомобильной дороги Засыпенье-Шедомицы-Карманово, между кварталом 11 Меглецкого участкового лесничества Мошенского лесничества и кварталом 186 Плужинского участкового лесничества Боровичского лесничества, далее по реке Сухая (по границе Боровичского муниципального района Новгородской области);

от точки 3250 - в северно-восточном направлении между кварталами 2, 3 Меглецкого участкового лесничества Мошенского лесничества, кварталами 96, 93 Устрекского участкового лесничества Мошенского лесничества и кварталами 184, 183, 181, 177 Плужинского участкового лесничества Боровичского лесничества (по границе Боровичского муниципального района Новгородской области);

от точки 3282 - в западном направлении между кварталом 88 Устрекского участкового лесничества Мошенского лесничества, кварталом 1 Меглецкого участкового лесничества Мошенского лесничества и кварталами 177, 176, 175, 174 Плужинского участкового лесничества Боровичского лесничества (по границе Боровичского муниципального района Новгородской области);

от точки 3306 - в северном, северо-западном направлениях между кварталом 1 Меглецкого участкового лесничества Мошенского лесничества, кварталами 87, 84, 80, 83 Устрекского участкового лесничества Мошенского лесничества и землями ГГЗ Боровичского района, кварталами 5, 4 Плужинского участкового лесничества Боровичского лесничества (по границе Боровичского муниципального района Новгородской области);

от точки 3316 - в северном направлении между кварталом 83 Устрекского участкового лесничества Мошенского лесничества и кварталом 24 Плужинского участкового лесничества Боровичского лесничества до озера Оборотно (по границе Боровичского муниципального района Новгородской области);

от точки 3325 - в восточном и северо-восточном направлениях по южному и восточному берегу озера Оборотно, по руслу реки Омша, по западному берегу озера Омша, между кварталами 71, 68 Устрекского участкового лесничества Мошенского лесничества и кварталом 60 Кончанского участкового лесничества Боровичского лесничества (по границе Боровичского муниципального района Новгородской области);

от точки 3634 - в западном и северном направлениях между кварталом 68 Устрекского участкового лесничества Мошенского лесничества и кварталом 60 Кончанского участкового лесничества Боровичского лесничества до реки Кадвиша (по границе Боровичского муниципального района Новгородской области);

от точки 3642 - в северном направлении по руслу реки Кадвиша, далее между кварталами 65, 62, 60 Устрекского участкового лесничества Мошенского лесничества, западным берегом озера Городно, кварталом 56 Устрекского участкового лесничества Мошенского лесничества и кварталами 91, 90, 30, 29 Кончанского участкового лесничества Боровичского лесничества до русла реки Удина (по границе Боровичского муниципального района Новгородской области);

от точки 3732 - в западном направлении по руслу реки Удина (по границе Боровичского муниципального района Новгородской области);

от точки 3794 - в северо-западном и юго-западном направлениях между кварталами 54, 29, 28 Устрекского участкового лесничества Мошенского лесничества и границей поселка Удино Боровичского района до русла реки Удина (по границе Боровичского муниципального района Новгородской области);

от точки 3822 - в северо-западном направлении по руслу реки Удина, между кварталами 44, 43 Устрекского участкового лесничества Мошенского лесничества и кварталом 6 Кончанского участкового лесничества Боровичского лесничества, кварталами 53, 35 Суворовского участкового лесничества Боровичского лесничества (по границе Боровичского муниципального района Новгородской области);

от точки 3919 - в северном направлении между кварталами 43, 32, 25 Устрекского участкового лесничества Мошенского лесничества и кварталами 35, 28 Суворовского участкового лесничества Боровичского лесничества до точки 1 (узловой 60) стыка границ Боровичского, Мошенского муниципальных районов Новгородской области и Хвойнинского муниципального округа Новгородской области (по границе Боровичского муниципального района Новгородской области).

В границах Мошенского муниципального района расположен анклав деревня Брызгово Пестовского муниципального района Новгородской области:

от точки 3928 - в северо-восточном и юго-восточном направлениях между кварталом 57 Кабожского участкового лесничества Мошенского лесничества и кварталом 157 Пестовского участкового лесничества Пестовского лесничества (по границе Пестовского муниципального района Новгородской области);

от точки 3930 - в южном направлении между кварталом 70 Кабожского участкового лесничества Мошенского лесничества и кварталом 157 Пестовского участкового лесничества Пестовского лесничества (по границе Пестовского муниципального района Новгородской области);

от точки 3941 - в северо-западном и северном направлениях по восточному берегу озера Черное, между кварталами 69, 57 Кабожского участкового лесничества Мошенского лесничества и кварталом 157 Пестовского участкового лесничества Пестовского лесничества (по границе Пестовского муниципального района Новгородской области).

В границах Мошенского муниципального района расположен анклав озеро Редрово Пестовского муниципального района Новгородской области:

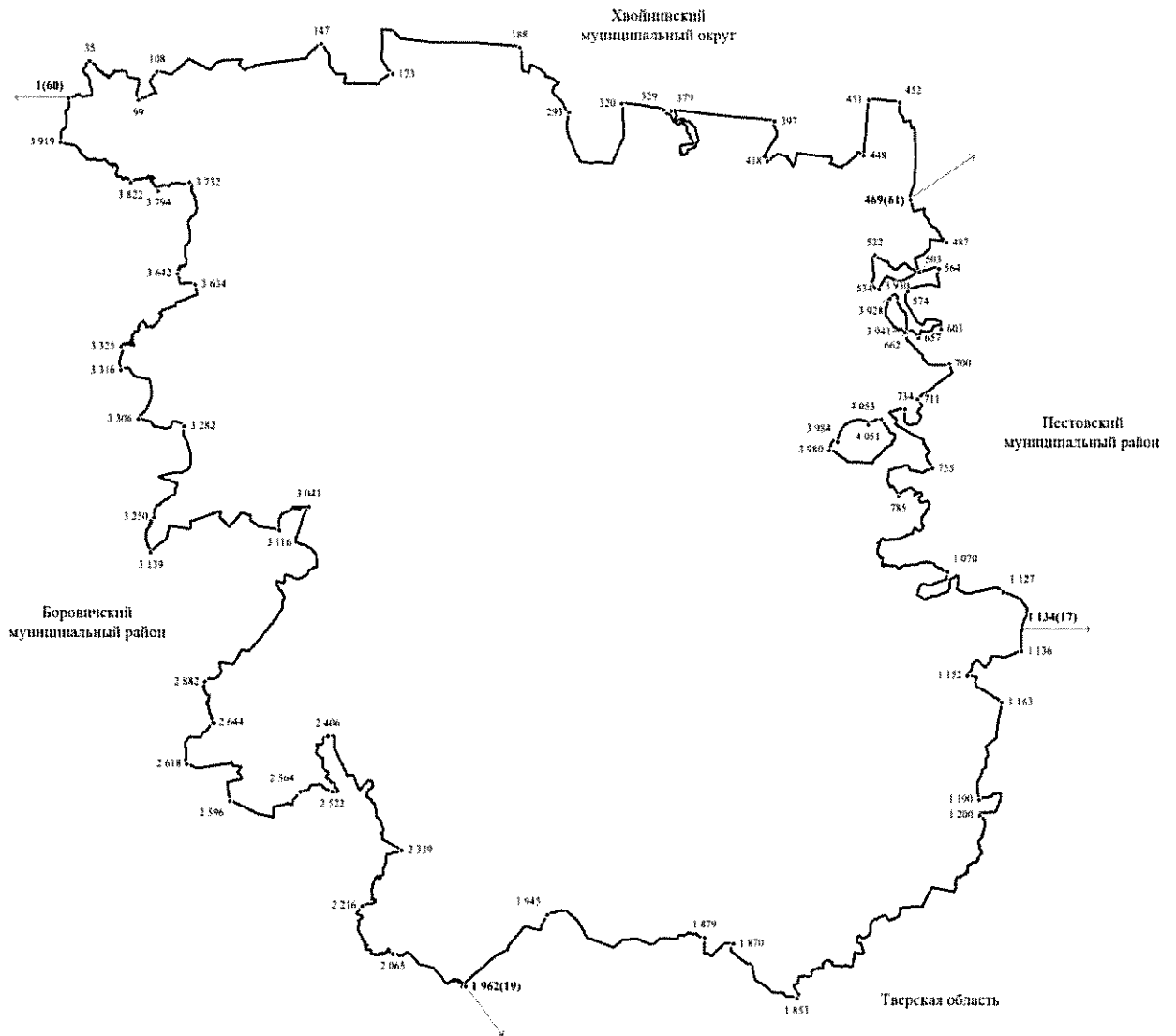
от точки 3980 - в северо-восточном направлении между кварталом 177 Кабожского участкового лесничества Мошенского лесничества и кварталом 216 Кабожского участкового лесничества Мошенского лесничества (по границе Пестовского муниципального района Новгородской области);

от точки 3984 - в северо-восточном направлении по северному берегу озера Редрово (по границе Пестовского муниципального района Новгородской области);

от точки 4051 - в северо-восточном направлении между кварталом 178 Кабожского участкового лесничества Мошенского лесничества и кварталом 217 Кабожского участкового лесничества Мошенского лесничества (по границе Пестовского муниципального района Новгородской области);

от точки 4053 - в юго-восточном, юго-западном и западном направлениях между кварталами 1, 2 Ореховского участкового лесничества Мошенского лесничества и кварталами 217, 216 Кабожского участкового лесничества Мошенского лесничества (по границе Пестовского муниципального района Новгородской области).

Карта (схема) границ
муниципального образования Мошенского муниципального района
Новгородской области



Условные обозначения:

- - граница муниципального образования
- 1 - характерная точка границы муниципального образования и ее номер

Описание границ муниципального образования Новгородского муниципального района Новгородской области

Внешняя граница муниципального образования Новгородский район Новгородской области проходит:

от точки 1 - по границе Новгородской и Ленинградской областей до точки 216 (узловой 5) стыка границ Новгородского и Чудовского муниципальных районов Новгородской области и Ленинградской области;

от точки 216 (узловой 5) - в юго-восточном направлении между кварталами 107, 130, 153, 158 Спасско-Полистского участкового лесничества Чудовского лесничества и кварталами 54, 66, 77, 92 Советского участкового лесничества Новгородского лесничества;

от точки 228 - в восточном направлении между кварталами 158, 159 Спасско-Полистского участкового лесничества Чудовского лесничества и кварталами 101, 102, 103 Советского участкового лесничества Новгородского лесничества;

от точки 242 - в южном направлении между кварталами 314, 315, 316, 280 Спасско-Полистского участкового лесничества Чудовского лесничества и кварталами 103, 115, 121, 130, 139, 149 Советского участкового лесничества Новгородского лесничества;

от точки 272 - в юго-восточном направлении между кварталами 280, 281, 282, 283, 284, 285, 286, 287, 288, 289 Спасско-Полистского участкового лесничества Чудовского лесничества и кварталами 1, 2, 3, 4, 5, 6, 7, 8, 9, 10, 11 Мясноборского участкового лесничества Новгородского лесничества, пересекает автомобильную дорогу Москва-Санкт-Петербург;

от точки 311 - в восточном и юго-восточном направлении между кварталами 323, 290, 291, 292, 278, 279, 340 Спасско-Полистского участкового лесничества Чудовского лесничества и кварталами 12, 13, 14, 15, 27, 28, 340 Мясноборского участкового лесничества Новгородского лесничества, по границе земель СПК «Красный Ударник»;

от точки 352 - в северном направлении по руслу реки Волхов;

от точки 361 - в юго-восточном направлении между кварталами 150, 114, 151, 120, 121, 122, 123, 124 Селищенского участкового лесничества Чудовского лесничества и кварталами 193, 194, 147, 148, 149, 150, 151 Волховского участкового лесничества Новгородского лесничества;

от точки 401 - в юго-восточном направлении между кварталами 124, 125, 126, 127, 128, 129, 130, 131, 132 Грядского участкового лесничества Маловишерского лесничества и кварталами 111, 112, 113, 114, 115, 116, 117, 202, 203 Вишерского участкового лесничества Новгородского лесничества;

от точки 406 (узловой 54) - стыка границ Новгородского, Чудовского, Маловишерского муниципальных районов Новгородской области на юго-восток между кварталами 124, 125, 126, 127, 128, 129, 130, 131, 132 Грядского участкового лесничества Маловишерского лесничества и кварталами 111, 112, 113, 114, 115, 116, 117, 202, 203 Вишерского участкового лесничества Новгородского лесничества;

от точки 410 - в юго-западном направлении между кварталом 110 Маловишерского участкового лесничества Маловишерского лесничества и кварталом 203 Вишерского участкового лесничества Новгородского лесничества;

от точки 411 - в юго-восточном направлении между кварталом 110 Маловишерского участкового лесничества Маловишерского лесничества и кварталом 122 Вишерского участкового лесничества Новгородского лесничества, пересекает реку Вишера, далее между кварталом 110 Маловишерского участкового лесничества Маловишерского лесничества и кварталом 128 Вишерского участкового лесничества Новгородского лесничества;

от точки 414 - в юго-западном направлении между кварталами 118, 130, 142, 153, 164 Маловишерского участкового лесничества Маловишерского лесничества, кварталами 10, 26, 35, 44 Парневского участкового лесничества Маловишерского лесничества и кварталами 128, 135, 143, 151, 160, 170, 175 Вишерского участкового лесничества Новгородского лесничества;

от точки 434 - в южном направлении между кварталами 44, 49, 60, 72, 88, 105, 126, 148 Парневского участкового лесничества Маловишерского лесничества и кварталами 182, 194, 8, 17, 25, 33 Вишерского участкового лесничества Новгородского лесничества;

от точки 445 - в восточном направлении между кварталами 148, 149, 127, 128, 129, 130, 111, 131 Парневского участкового лесничества Маловишерского лесничества и кварталом 172 Мстинского участкового лесничества Новгородского лесничества, далее граница меняет направление на северное и идет между кварталами 95, 270 Парневского участкового лесничества Маловишерского лесничества и кварталом 178 Мстинского участкового лесничества Новгородского лесничества;

от точки 510 - в южном направлении между кварталами 112, 132, 150 Парневского участкового лесничества Маловишерского лесничества и кварталом 178 Мстинского участкового лесничества Новгородского лесничества;

от точки 520 - в восточном направлении между кварталами 150, 133, 151 Парневского участкового лесничества Маловишерского лесничества и частью квартала 178 Мстинского участкового лесничества Новгородского лесничества;

от точки 525 - в юго-западном направлении между кварталами 163, 183, 184, 188 Парневского участкового лесничества Маловишерского лесничества и кварталами 187, 188 Мстинского участкового лесничества Новгородского лесничества, далее в северо-западном направлении между кварталами 187, 186,

182 Парневского участкового лесничества Маловишерского лесничества и кварталами 186, 185 Мстинского участкового лесничества Новгородского лесничества;

от точки 606 - в юго-восточном направлении между кварталами 182, 186, 214, 224 Парневского участкового лесничества Маловишерского лесничества и кварталами 3, 9, 23, 43, 44, 56 и частью квартала 70 Мстинского участкового лесничества Новгородского лесничества;

от точки 618 (узловой 55) - стыка границ Новгородского, Крестецкого, Маловишерского муниципальных районов Новгородской области идет в юго-западном и юго-восточном направлениях между кварталами 1, 10, 23, 35 Усть-Волмского участкового лесничества Крестецкого лесничества и кварталами 70, 86, 111 Мстинского участкового лесничества Новгородского лесничества;

от точки 624 - в юго-западном направлении между кварталами 2, 1, 3, 6, 11, 10, 18, 17, 16, 15 Зайцевского участкового лесничества Крестецкого лесничества и кварталами 111, 126, 141, 154, 153, 152, 151, 150 Мстинского участкового лесничества Новгородского лесничества;

от точки 782 - в южном направлении между кварталами 15, 25, 37, 48, 56 Зайцевского участкового лесничества Крестецкого лесничества и кварталами 1, 4, 8, 15, 26 Пролетарского участкового лесничества Новгородского лесничества;

от точки 789 - в восточном и северо-восточном направлениях между кварталами 56, 57 Зайцевского участкового лесничества Крестецкого лесничества и кварталом 147 Пролетарского участкового лесничества Новгородского лесничества;

от точки 793 - в юго-западном направлении между кварталами 407, 416, 63, 62 Зайцевского участкового лесничества Крестецкого лесничества и кварталами 147, 148 Пролетарского участкового лесничества Новгородского лесничества;

от точки 858 - в юго-восточном направлении между кварталом 62 Зайцевского участкового лесничества Крестецкого лесничества и кварталом 148 Пролетарского участкового лесничества Новгородского лесничества;

от точки 859 - в северо-западном направлении между кварталом 62 Зайцевского участкового лесничества Крестецкого лесничества и кварталом 148 Пролетарского участкового лесничества Новгородского лесничества;

от точки 860 - в юго-западном направлении между кварталом 62 Зайцевского участкового лесничества Крестецкого лесничества и кварталом 148 Пролетарского участкового лесничества Новгородского лесничества;

от точки 861 - в юго-восточном направлении между кварталами 62, 68 Зайцевского участкового лесничества Крестецкого лесничества и кварталом 150 Пролетарского участкового лесничества Новгородского лесничества;

от точки 865 - в северо-западном направлении между кварталами 68, 67 Зайцевского участкового лесничества Крестецкого лесничества и кварталом 150 Пролетарского участкового лесничества Новгородского лесничества;

от точки 869 - в юго-восточном и южном направлениях между кварталами 67, 76, 426, 98, 105 Зайцевского участкового лесничества Крестецкого лесничества и кварталами 49, 59, 68, 156, 79, 91 Пролетарского участкового лесничества Новгородского лесничества;

от точки 885 - в западном направлении между кварталами 208, 207 Зайцевского участкового лесничества Крестецкого лесничества и кварталами 91, 90 Пролетарского участкового лесничества Новгородского лесничества;

от точки 887 - в южном и юго-восточном направлениях между кварталами 207, 210, 209, 213, 216 Зайцевского участкового лесничества Крестецкого лесничества и кварталами 177, 178, 105, 82 Пролетарского участкового лесничества Новгородского лесничества;

от точки 899 - в западном направлении между кварталами 216, 215 Зайцевского участкового лесничества Крестецкого лесничества и кварталами 182, 183 Пролетарского участкового лесничества Новгородского лесничества;

от точки 912 - в южном и юго-западном направлениях между кварталами 215, 218 Зайцевского участкового лесничества Крестецкого лесничества и кварталами 183, 186 Пролетарского участкового лесничества Новгородского лесничества;

от точки 914 - в юго-восточном направлении между кварталами 218, 225 Зайцевского участкового лесничества Крестецкого лесничества и кварталами 186, 190, 193 Пролетарского участкового лесничества Новгородского лесничества;

от точки 919 - в западном направлении между кварталами 233, 232, 231 Зайцевского участкового лесничества Крестецкого лесничества и кварталами 193, 192 Пролетарского участкового лесничества Новгородского лесничества;

от точки 928 - в южном направлении между кварталами 231, 500 Зайцевского участкового лесничества Крестецкого лесничества и кварталами 191, 195 Пролетарского участкового лесничества Новгородского лесничества;

от точки 935 - в юго-западном направлении между кварталами 500, 499 Зайцевского участкового лесничества Крестецкого лесничества и кварталами 195, 197, 196 Пролетарского участкового лесничества Новгородского лесничества;

от точки 1297 - в восточном и юго-восточном направлениях между кварталом 499 Зайцевского участкового лесничества Крестецкого лесничества и кварталами 198, 199 Пролетарского участкового лесничества Новгородского лесничества;

от точки 1302 - в южном направлении между кварталом 503 Зайцевского участкового лесничества Крестецкого лесничества и кварталами 199, 202 Пролетарского участкового лесничества Новгородского лесничества;

от точки 1305 - в западном направлении между кварталами 260, 259, 258 Зайцевского участкового лесничества Крестецкого лесничества и кварталами 202, 201 Пролетарского участкового лесничества Новгородского лесничества;

от точки 1311 - в юго-восточном направлении между кварталами 258, 269 Зайцевского участкового лесничества Крестецкого лесничества и кварталами 201, 204, 205 Пролетарского участкового лесничества Новгородского лесничества;

от точки 1317 - в западном и северо-западном направлениях между кварталами 270, 280, 279, 278 Зайцевского участкового лесничества Крестецкого лесничества и кварталами 205, 204, 127 Пролетарского участкового лесничества Новгородского лесничества;

от точки 1324 - в юго-западном направлении между кварталами 278, 289 Зайцевского участкового лесничества Крестецкого лесничества, землями фонда перераспределения Крестецкого муниципального района и кварталами 127, 203 Пролетарского участкового лесничества Новгородского лесничества, землями фонда перераспределения Новгородского района, до берега озера Ильмень, в юго-западном направлении по акватории озера Ильмень;

от точки 1591 (узловой 74) - стыка Крестецкого, Парфинского, Новгородского муниципальных районов Новгородской области идет по прямой в западном и северо-западном направлениях по акватории озера Ильмень;

от точки 1597 (узловой 51) - стыка границ Старорусского, Шимского, Новгородского муниципальных районов Новгородской области в северо-западном направлении между землями ГУП «Шелонь» Шимского муниципального района и границей бывшего совхоза «Ташкентский» Новгородского муниципального района;

от точки 1604 - на юго-запад между кварталами 45, 44 Шелонского участкового лесничества Шимского лесничества, землями ГУП «Шелонь» Шимского муниципального района и землями бывшего совхоза «Ташкентский» Новгородского муниципального района;

от точки 1617 - на северо-запад между землями ГУП «Шелонь» Шимского муниципального района, пересекает автомобильную дорогу Великий Новгород-Шимск, кварталами 240, 97 Шимского участкового лесничества Шимского лесничества и границей бывшего совхоза «Ташкентский» Новгородского муниципального района;

от точки 1642 - в северо-восточном направлении между кварталом 92 Шимского участкового лесничества Шимского лесничества и границей бывшего совхоза «Ташкентский» Новгородского муниципального района;

от точки 1645 - в западном направлении между кварталами 92, 91, 90 Шимского участкового лесничества Шимского лесничества и кварталами 79, 78 Медведского участкового лесничества Новгородского лесничества;

от точки 1646 - в северном направлении между кварталом 248 Шимского участкового лесничества Шимского лесничества и кварталом 78 Медведского участкового лесничества Новгородского лесничества;

от точки 1698 - в северо-восточном и северном направлениях между кварталом 7 Шимского участкового лесничества Шимского лесничества и кварталом 80 Ермолинского участкового лесничества Новгородского лесничества;

от точки 1700 - в северо-западном и северном направлениях между кварталом 7 Шимского участкового лесничества Шимского лесничества и кварталами 80, 87 Ермолинского участкового лесничества Новгородского лесничества;

от точки 1708 - в западном и северо-западном направлениях между кварталами 7, 6, 5 Шимского участкового лесничества Шимского лесничества и кварталом 76 Ермолинского участкового лесничества Новгородского лесничества;

от точки 1722 (узловой 53) - стыка границ Шимского, Батецкого, Новгородского муниципальных районов Новгородской области в восточном и северо-восточном направлениях между кварталами 113, 103 Батецкого участкового лесничества Шимского лесничества и кварталами 76, 73, 72, 65 Ермолинского участкового лесничества и кварталом 82 Новгородского участкового лесничества Новгородского лесничества;

от точки 1744 - в северо-западном направлении между кварталом 103 Батецкого участкового лесничества Шимского лесничества и кварталом 82 Новгородского участкового лесничества Новгородского лесничества;

от точки 1747 - в северо-восточном направлении между кварталом 103 Батецкого участкового лесничества Шимского лесничества и кварталами 82, 83 Новгородского участкового лесничества Новгородского лесничества;

от точки 1752 - в юго-восточном направлении между кварталом 103 Батецкого участкового лесничества Шимского лесничества и кварталом 21 Новгородского участкового лесничества Новгородского лесничества;

от точки 1753 - в северо-восточном направлении между кварталами 103, 101 Батецкого участкового лесничества Шимского лесничества и кварталами 21, 19 Новгородского участкового лесничества Новгородского лесничества;

от точки 1754 - в северо-западном направлении между кварталом 101 Батецкого участкового лесничества Шимского лесничества и кварталом 19 Новгородского участкового лесничества Новгородского лесничества;

от точки 1755 - в северо-восточном и северном направлениях между кварталами 97, 95, 118 Батецкого участкового лесничества Шимского лесничества и кварталами 19, 12, 6, 2 Новгородского участкового лесничества Новгородского лесничества;

от точки 1757 - в восточном и северо-восточном направлениях между кварталами 118, 89, 90 Батецкого участкового лесничества Шимского лесничества и кварталами 2, 3 Новгородского участкового лесничества Новгородского лесничества;

от точки 1760 - в северном направлении между кварталом 90 Батецкого участкового лесничества Шимского лесничества и кварталом 1 Новгородского участкового лесничества Новгородского лесничества;

от точки 1761 - в юго-восточном направлении между кварталом 83 Батецкого участкового лесничества Шимского лесничества и кварталом 1 Новгородского участкового лесничества Новгородского лесничества;

от точки 1762 - в северном и северо-восточном направлениях между кварталами 83, 78, 74 Батецкого участкового лесничества Шимского лесничества, бывшими землями совхоза «Ермолинский» и кварталами 52, 46 Ермолинского участкового лесничества Новгородского лесничества;

от точки 1769 - в северо-западном направлении между кварталами 74, 159 Люболядского участкового лесничества Шимского лесничества и кварталом 39 Ермолинского участкового лесничества Новгородского лесничества;

от точки 1776 - в северо-восточном направлении между кварталами 159, 122, 153, 154, 151 Люболядского участкового лесничества Шимского лесничества и кварталами 39, 37 Ермолинского участкового лесничества Новгородского лесничества;

от точки 1805 - в южном и юго-западном направлениях между кварталом 152 Люболядского участкового лесничества Шимского лесничества и кварталом 37 Ермолинского участкового лесничества Новгородского лесничества;

от точки 1811 - в северо-восточном направлении между кварталом 152 Люболядского участкового лесничества Шимского лесничества и кварталами 38, 34 Ермолинского участкового лесничества Новгородского лесничества;

от точки 1823 - в северном и северо-восточном направлениях между кварталами 152, 148 Люболядского участкового лесничества Шимского лесничества и кварталами 34, 32, 29 Ермолинского участкового лесничества Новгородского лесничества;

от точки 1849 - в северном направлении между кварталами 138, 132, 73 Люболядского участкового лесничества Шимского лесничества и кварталом 74 Татинского участкового лесничества Новгородского лесничества;

от точки 1850 - в северо-восточном направлении между кварталами 74, 60 Люболядского участкового лесничества Шимского лесничества и кварталами 73, 74, 49, 50, 42, 43 Татинского участкового лесничества Новгородского лесничества;

от точки 1855 - в северо-западном направлении между кварталом 60 Люболядского участкового лесничества Шимского лесничества и кварталами 37, 31 Татинского участкового лесничества Новгородского лесничества;

от точки 1856 - в северо-восточном направлении между кварталом 56 Люболядского участкового лесничества Шимского лесничества и кварталами 31, 25 Татинского участкового лесничества Новгородского лесничества;

от точки 1858 - в западном и юго-западном направлениях между кварталами 56, 55, 124 Люболядского участкового лесничества Шимского лесничества и кварталами 158, 159 Татинского участкового лесничества Новгородского лесничества;

от точки 1860 - в северо-западном направлении между кварталом 124 Люболядского участкового лесничества Шимского лесничества и кварталом 158 Татинского участкового лесничества Новгородского лесничества;

от точки 1861 - в северо-восточном направлении между кварталами 54, 50 Люболядского участкового лесничества Шимского лесничества и кварталом 158 Татинского участкового лесничества Новгородского лесничества;

от точки 1864 - в северо-западном направлении между кварталами 50, 49 Люболядского участкового лесничества Шимского лесничества и кварталом 158 Татинского участкового лесничества Новгородского лесничества;

от точки 1866 - в юго-западном направлении между кварталами 49, 53 Люболядского участкового лесничества Шимского лесничества и бывшими землями торфопредприятия «Тёсово-2»;

от точки 1873 - в юго-восточном направлении между кварталом 53 Люболядского участкового лесничества Шимского лесничества и бывшими землями торфопредприятия «Тёсово-2»;

от точки 1876 - в юго-западном направлении между кварталами 53, 58, 64 Люболядского участкового лесничества Шимского лесничества и бывшими землями торфопредприятия «Тёсово-2»;

от точки 1894 - в северо-западном направлении между кварталами 63, 52 Люболядского участкового лесничества Шимского лесничества и бывшими землями торфопредприятия «Тёсово-2»;

от точки 1898 - в северо-восточном направлении между бывшими землями торфопредприятия «Тёсово-2» и кварталами 52, 48 Люболядского участкового лесничества Шимского лесничества;

от точки 1910 - в северо-западном направлении между бывшими землями торфопредприятия «Тёсово-2» и кварталом 48 Люболядского участкового лесничества Шимского лесничества;

от точки 1914 - в северо-восточном направлении между бывшими землями торфопредприятия «Тёсово-2» и кварталом 48 Люболядского лесничества Батецкого лесхоза, пересекает шоссе Вольная Горка-Село-Гора;

от точки 1916 - в западном и юго-западном направлениях на протяжении 0,8 км между бывшими землями торфопредприятия «Тёсово-2» и кварталом 45 Люболядского участкового лесничества Шимского лесничества;

от точки 1922 - в северо-западном и северо-восточном направлениях между бывшими землями торфопредприятия «Тёсово-2» и кварталом 45 Люболядского участкового лесничества Шимского лесничества;

от точки 1926 - в западном направлении между бывшими землями торфопредприятия «Тёсово-2» и кварталом 45 Люболядского лесничества Батецкого лесхоза, пересекает автомобильную дорогу Кромы-Вольная Горка-Тёсово-2;

от точки 1931 - в юго-западном направлении между бывшими землями торфопредприятия «Тёсово-2» и кварталом 45 Люболядского участкового лесничества Шимского лесничества;

от точки 1960 - в северо-западном направлении между бывшими землями торфопредприятия «Тёсово-2» и автомобильной дорогой Вольная Горка-Велегощи-Вольные Кусони;

от точки 1964 - в северо-западном направлении между бывшими землями торфопредприятия «Тёсово-2» и кварталом 36 Люболядского участкового лесничества Шимского лесничества;

от точки 1972 - в северо-восточном направлении между бывшими землями торфопредприятия «Тёсово-2» и кварталом 29 Люболядского участкового лесничества Шимского лесничества;

от точки 1978 - в северном и северо-западном направлениях между бывшими землями торфопредприятия «Тёсово-2» и кварталом 24 Люболядского участкового лесничества Шимского лесничества;

от точки 1986 - в юго-западном направлении между бывшими землями торфопредприятия «Тёсово-2» и кварталами 24, 22 Люболядского участкового лесничества Шимского лесничества;

от точки 1989 - по прямой в северо-западном направлении между бывшими землями торфопредприятия «Тёсово-2» и кварталом 22 Люболядского участкового лесничества Шимского лесничества;

от точки 1993 - в северо-восточном направлении между бывшими землями торфопредприятия «Тёсово-2» и кварталом 18 Люболядского участкового лесничества Шимского лесничества;

от точки 1995 - в северо-западном направлении между бывшими землями торфопредприятия «Тёсово-2» и кварталом 18 Люболядского участкового лесничества Шимского лесничества;

от точки 1999 - в северо-восточном направлении между бывшими землями торфопредприятия «Тёсово-2» и кварталами 18, 17 Люболядского участкового лесничества Шимского лесничества;

от точки 2002 - в северо-западном направлении между бывшими землями торфопредприятия «Тёсово-1» и кварталом 17 Люболядского участкового лесничества Шимского лесничества;

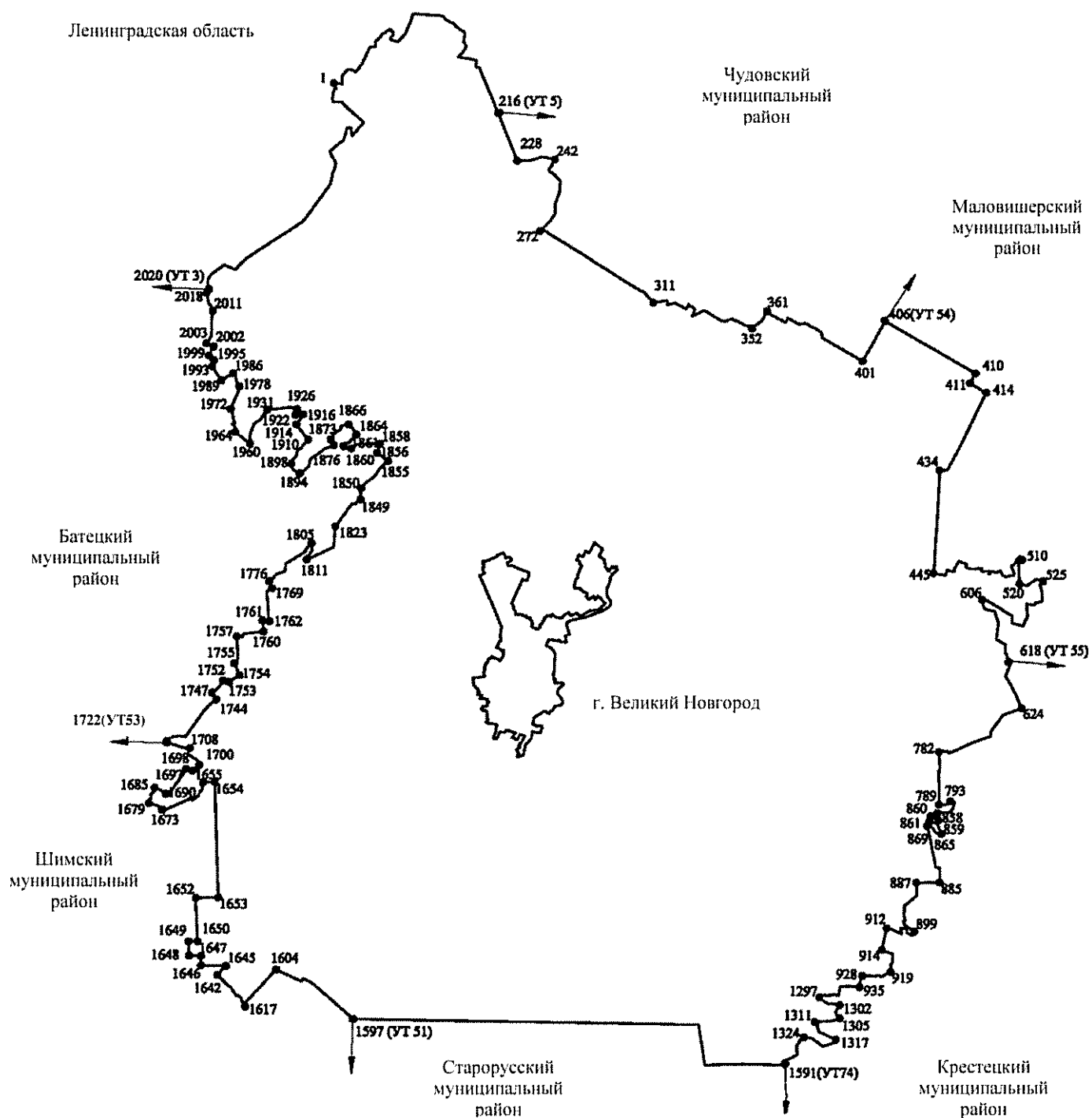
от точки 2003 - в северном направлении между бывшими землями торфопредприятия «Тёсово-1» и кварталами 15, 14, 11, 7 Люболядского участкового лесничества Шимского лесничества;

от точки 2011 - в северо-западном направлении между бывшими землями торфопредприятия «Тёсово-1» и кварталами 7, 5 Люболядского участкового лесничества Шимского лесничества;

от точки 2018 - в западном направлении между бывшими землями торфопредприятия «Тёсово-1» и кварталом 5 Люболядского участкового лесничества Шимского лесничества;

от точки 2020 (узловой 3) - стыка границ Батецкого и Новгородского муниципальных районов Новгородской области и Ленинградской области до точки 1 - по границе Новгородской и Ленинградской областей.

Карта (схема) границ
муниципального образования Новгородского
муниципального района Новгородской области



Условные обозначения:

- - граница муниципального образования
- 1 - характерная точка границы муниципального образования и ее номер

Описание внутренней границы муниципального образования Новгородского муниципального района Новгородской области

Внутренняя граница муниципального образования Новгородского муниципального района Новгородской области проходит:

от точки 2153 - в северо-восточном направлении 5347 метров по границе кварталов 121, 119, 120 Новгородского лесничества Новгородского лесхоза;

от точки 2182 - в восточном направлении 1261 метр, огибая производственную площадку ОАО «Акрон»;

от точки 2188 - в южном направлении 1225 метров по границе сельскохозяйственных угодий, пересекая железнодорожные пути подъезда к ОАО «Акрон»;

от точки 2197 - в южном направлении 2384 метра по границе сельскохозяйственных угодий до пересечения с безымянным ручьем;

от точки 2201 - в юго-восточном направлении 2842 метра по руслу безымянного ручья, пересекая полосу отвода железной дороги Великий Новгород-Чудово, до русла реки Стипенки;

от точки 2255 - в юго-восточном направлении 2027 метров по руслу реки Стипенка, пересекая автомобильную дорогу Москва - Санкт-Петербург, по берегу реки Стипенка до соединения реки Стипенка с рекой Питьба;

от точки 2329 - в северо-восточном направлении 1593 метра по берегу реки Питьба;

от точки 2382 - в восточном направлении 1391 метр, пересекая реку Питьба;

от точки 2394 - в восточном направлении 515 метров по границе выработанного карьера;

от точки 2399 - в восточном направлении 990 метров до оси полевой дороги;

от точки 2406 - в восточном направлении 930 метров по оси полевой дороги, границе контуров сельскохозяйственных угодий до ручья Вольтевский;

от точки 2418 - в восточном направлении 2802 метра, пересекая ручей Вольтевский по границе контуров сельскохозяйственных угодий, граничащих с деревней Стрелка Трубичинского сельского поселения Новгородского муниципального района;

от точки 2435 - в северо-западном направлении 2463 метра по границе контуров сельскохозяйственных угодий, граничащих с деревней Стрелка Трубичинского сельского поселения Новгородского муниципального района;

от точки 2453 - в северном направлении 442 метра до полосы отвода автомобильной дороги Драгунское шоссе;

от точки 2459 - в северном направлении 353 метра по полосе отвода автомобильной дороги Драгунское шоссе, пересекая ее;

от точки 2464 - в северном направлении 1721 метр по оси полевой дороги, по границе контуров сельскохозяйственных угодий;

от точки 2479 - в северном направлении 5824 метра по границе контуров сельскохозяйственных угодий;

от точки 2499 - в юго-восточном направлении 3499 метров по границе контуров сельскохозяйственных угодий, пересекая автомобильную дорогу Драгунское шоссе;

от точки 2513 - в северном направлении 1528 метров по полосе отвода автомобильной дороги Драгунское шоссе, по контурам сельскохозяйственных угодий до русла реки Волхов;

от точки 2529 - в южном направлении 8290 метров по руслу реки Волхов;

от точки 2571 - в южном направлении 6767 метров по контурам сельскохозяйственных угодий до полосы отвода автомобильной дороги Великий Новгород-Хутынь;

от точки 2628 - в южном направлении 2497 метров по границе контуров сельскохозяйственных угодий промышленной зоны до русла реки Малый Волховец;

от точки 2672 - в южном направлении 5556 метров по руслу реки Лешовня до русла реки Волхов;

от точки 2711 - в южном направлении 817 метров по руслу реки Волхов до берега реки Волхов;

от точки 2714 - в южном направлении 2175 метров от берега реки Волхов, пересекая Сиверсов канал до русла реки Волхов;

от точки 2742 - в южном направлении 2526 метров по руслу реки Волхов;

от точки 2750 - в северном направлении 1880 метров от берега реки Волхов по границе сельскохозяйственных угодий, пересекая автомобильную дорогу Юрьевский монастырь - Великий Новгород - Сергово - Борки;

от точки 2793 - в северо-западном направлении 2744 метра по границе урочища Ушково;

от точки 2811 - в северо-западном направлении 1624 метра по границе Юрьевского пруда;

от точки 2815 - в западном направлении 1529 метров, пересекая автомобильную дорогу Великий Новгород-Сергово-Борки по границе массива, предусмотренного для застройки жилыми домами;

от точки 2827 - в северном направлении 1296 метров по границе контуров сельскохозяйственных угодий до мелиоративной канавы;

от точки 2842 - в западном направлении 1053 метра по оси мелиоративной канавы до русла реки Веряжка;

от точки 2855 - в северном направлении 1286 метров по руслу реки Веряжка, пересекая автомобильную дорогу общего пользования федерального значения Великий Новгород-Сольцы-Порхов-Псков;

от точки 2880 - в северном направлении 1292 метра по границе садоводческого товарищества «Заверяжье» и контуров сельскохозяйственных угодий;

от точки 2899 - в северном направлении 3238 метров по руслу реки Веряжка, пересекая автомобильную дорогу Великий Новгород-Нехино;

от точки 2970 - в северном направлении 2323 метра по границе промышленной зоны деревни Новая Мельница Ермолинского сельского поселения Новгородского муниципального района и контуров сельскохозяйственных угодий;

от точки 2996 - в северном направлении 2700 метров по руслу реки Веряжка, пересекая железную дорогу Великий Новгород-Луга;

от точки 3116 - в северном направлении 2758 метров по контурам сельскохозяйственных угодий и контурам промышленной зоны деревни Григорово Ермолинского сельского поселения Новгородского муниципального района;

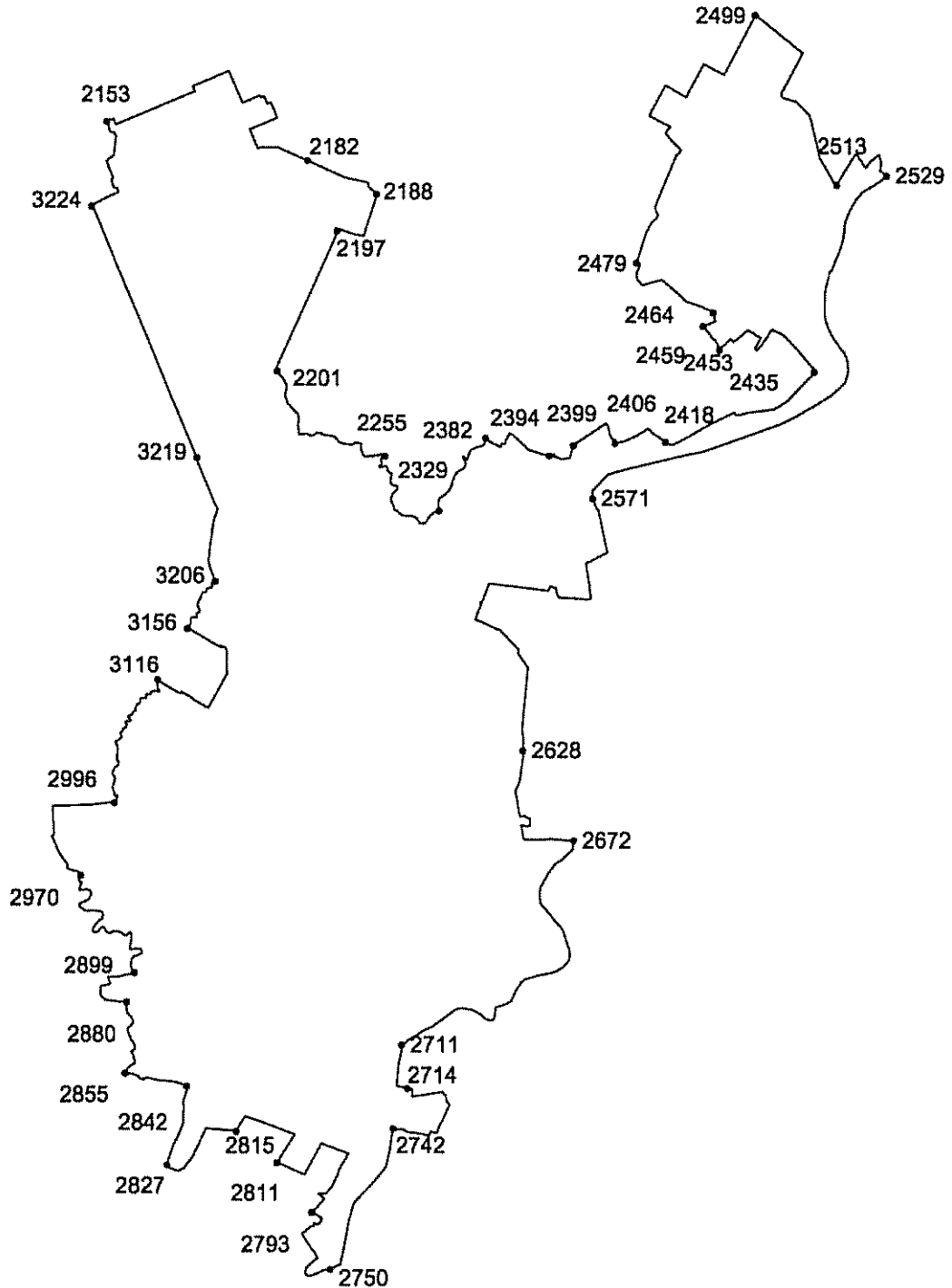
от точки 3156 - в северном направлении 968 метров по руслу реки Веряжка;

от точки 3206 - в северном направлении 2040 метров до полосы отвода железной дороги Великий Новгород - Санкт-Петербург;

от точки 3219 - в северном направлении 4342 метра по западной границе железной дороги Великий Новгород-Санкт-Петербург, по границе лесных кварталов 196, 194 Новгородского участкового лесничества Новгородского лесничества;

от точки 3224 до точки 2153 - в северном направлении 1817 метров, пересекая железную дорогу Великий Новгород-Санкт-Петербург по границе контуров сельскохозяйственных угодий, лесных кварталов 122, 121 Новгородского участкового лесничества Новгородского лесничества.

Карта (схема)
внутренней границы муниципального образования
Новгородского муниципального района Новгородской области



Условные обозначения:

- - граница муниципального образования
- 1 - характерная точка границы муниципального образования и ее номер

**Описание границ муниципального образования
Окуловского муниципального района Новгородской области**

Граница муниципального образования Окуловского муниципального района Новгородской области проходит:

от точки 1 (узловой 57) - в северном направлении между кварталами 155, 104 Тиховского участкового лесничества Любытинского лесничества и кварталами 108, 109 Каевского участкового лесничества Окуловского лесничества;

от точки 6 - в восточном направлении между кварталами 104, 156, 157 Тиховского участкового лесничества Любытинского лесничества и кварталами 109, 110, 111 Каевского участкового лесничества Окуловского лесничества;

от точки 12 - в северном направлении между кварталом 105 Тиховского участкового лесничества Любытинского лесничества и кварталом 107 Каевского участкового лесничества Окуловского лесничества;

от точки 13 - в юго-восточном направлении по руслу реки Ужинка между кварталами 105, 107, 158 Тиховского участкового лесничества Любытинского лесничества и кварталами 16, 113, 114, 115, 116 Каевского участкового лесничества Окуловского лесничества;

от точки 73 - в юго-восточном направлении между кварталами 110, 161, 162 Тиховского участкового лесничества Любытинского лесничества и кварталами 116, 128, 129 Каевского участкового лесничества Окуловского лесничества;

от точки 253 - в юго-западном направлении по руслу реки Ужинка между кварталами 162, 163 Тиховского участкового лесничества Любытинского лесничества и кварталами 129, 136, 137 Каевского участкового лесничества Окуловского лесничества;

от точки 297 - в юго-восточном направлении между кварталами 163, 164 Тиховского участкового лесничества Любытинского лесничества, кварталом 28 Комаровского участкового лесничества Любытинского лесничества, кварталами 147, 160, 162, 170 (бывшие земельные участки СПК «Родина») Каевского участкового лесничества Окуловского лесничества;

от точки 316 - в юго-восточном направлении между кварталами 28, 29 Комаровского участкового лесничества Любытинского лесничества, кварталами 20, 21 Каевского участкового лесничества Окуловского лесничества;

от точки 319 - в юго-восточном направлении между кварталами 46, 47, 48, 43, 49, 61, 62, 72, 45, 87, 117, 102 Комаровского участкового лесничества Любытинского лесничества, кварталом 45 Комаровского участкового лесничества

Любытинского лесничества по руслу реки Мста, кварталом 44 Комаровского участкового лесничества Любытинского лесничества и кварталами 21, 22, 28, 29, 30, 45, 48, 49 Каевского участкового лесничества Окуловского лесничества, кварталами 1, 2, 3, 6 Кулотинского участкового лесничества Окуловского лесничества;

от точки 371 - в северо-восточном направлении между кварталом 96 Комаровского участкового лесничества Любытинского лесничества и кварталом 113 Кулотинского участкового лесничества Окуловского лесничества;

от точки 401 - в юго-восточном направлении между кварталами 103, 106 Комаровского участкового лесничества Любытинского лесничества, кварталом 113 Кулотинского участкового лесничества Окуловского лесничества;

от точки 406 - в юго-западном направлении между кварталом 106 Комаровского участкового лесничества Любытинского лесничества и кварталами 113, 15 Кулотинского участкового лесничества Окуловского лесничества до точки 416 (узловой 58) стыка границ Любытинского, Окуловского, Боровичского муниципальных районов Новгородской области, в 2,5 км юго-восточнее станции Трубец Любытинского муниципального района Новгородской области и в 5,0 км северо-западнее железнодорожного переезда в поселок Топорок Окуловского муниципального района Новгородской области;

от точки 416 (узловой 58) - в юго-восточном направлении по руслу реки Мста, между кварталами 15, 19, 114, 115, 118, 28, 29, 30, 127, 64, 65, 66, 143, 152 Кулотинского участкового лесничества Окуловского лесничества и кварталами 207, 210, 209, 211, 212, 213, 214, 215, 217, 218, 219, 220, 221 Боровичского участкового лесничества Боровичского лесничества;

от точки 554 - в юго-западном и юго-восточном направлениях между кварталами 143, 152, 154, 167 Кулотинского участкового лесничества Окуловского лесничества и кварталами 11, 20, 29 Боровичского участкового лесничества Боровичского лесничества;

от точки 557 - в юго-западном направлении между кварталом 167 Кулотинского участкового лесничества Окуловского лесничества и кварталом 37 Боровичского участкового лесничества Боровичского лесничества;

от точки 559 - в юго-западном направлении между кварталами 166, 165, 160, 103, 102, 99, 98 Кулотинского участкового лесничества Окуловского лесничества и кварталами 37, 151, 137, 135, 136 Боровичского участкового лесничества Боровичского лесничества;

от точки 585 - в юго-западном и юго-восточном направлениях между кварталами 159, 164, 31, 185, 187 Кулотинского участкового лесничества Окуловского лесничества и кварталами 135, 136, 138, 139, 140 Боровичского участкового лесничества Боровичского лесничества;

от точки 615 - в юго-восточном направлении между кварталами 32, 191, 202 Кулотинского участкового лесничества Окуловского лесничества и кварталами 140, 170, 182 Боровичского участкового лесничества Боровичского лесничества;

от точки 667 - в юго-восточном и юго-западном направлениях между кварталами 95, 96, 103 Окуловского участкового лесничества Окуловского лесничества и кварталом 185 Боровичского участкового лесничества Боровичского лесничества, кварталами 190, 205 Боровичского участкового лесничества Боровичского лесничества (бывшие земельные участки ООО «Каменское»), кварталом 71 Боровичского участкового лесничества Боровичского лесничества;

от точки 700 - в юго-восточном направлении между кварталами 124, 123, 133 Окуловского участкового лесничества Окуловского лесничества и кварталами 71, 210, 77 Боровичского участкового лесничества Боровичского лесничества;

от точки 715 - в юго-западном направлении между кварталами 48, 153, 158, 160 Окуловского участкового лесничества Окуловского лесничества, кварталом 135 Угловского участкового лесничества Окуловского лесничества и кварталами 210, 82, 86, 31, 38 Боровичского участкового лесничества Боровичского лесничества;

от точки 750 - в юго-восточном направлении между кварталами 135, 136, 7 Угловского участкового лесничества Окуловского лесничества и кварталами 233, 236 Боровичского участкового лесничества Боровичского лесничества;

от точки 803 - в юго-западном направлении между кварталами 8, 15 Угловского участкового лесничества Окуловского лесничества и кварталами 240, 105 Боровичского участкового лесничества Боровичского лесничества;

от точки 809 - в юго-восточном направлении между кварталами 24, 149, 154, 155, 150 Угловского участкового лесничества Окуловского лесничества и кварталами 105, 110, 111, 112 Боровичского участкового лесничества Боровичского лесничества;

от точки 817 - в северо-восточном, юго-восточном и юго-западном направлениях между кварталами 150, 151, 156, 163 Угловского участкового лесничества Окуловского лесничества и кварталами 112, 113, 115, 116, 124 Боровичского участкового лесничества Боровичского лесничества;

от точки 838 - в юго-восточном и юго-западном направлениях между кварталами 163, 176, 177, 184 Угловского участкового лесничества Окуловского лесничества и кварталами 124, 125, 130, 131 Боровичского участкового лесничества Боровичского лесничества;

от точки 855 - в юго-восточном направлении между кварталами 82, 87 Угловского участкового лесничества Окуловского лесничества и кварталами

131, 135 Боровичского участкового лесничества Боровичского лесничества до точки 860 (узловой 21) стыка границ Окуловского, Боровичского муниципальных районов Новгородской области и Бологовского муниципального района Тверской области, в 2,5 км юго-западнее деревни Княжа Железковского сельского поселения Боровичского муниципального района и в 4,0 км в северо-восточном направлении от геодезического пункта с отметкой 197.6;

от точки 860 (узловой 21) до точки 969 (узловой 22) - граница Окуловского муниципального района Новгородской области совпадает с административно-территориальной границей Новгородской области, граничащей с Тверской областью;

от точки 969 (узловой 22) - в северо-западном направлении между кварталами 71, 61, 48, 47 Байневского участкового лесничества Национального парка «Валдайский» и кварталами 125, 123, 229, 228, 120 Угловского участкового лесничества Окуловского лесничества;

от точки 972 - в северо-западном направлении между кварталами 47, 35, 28, 17 Байневского участкового лесничества Национального парка «Валдайский» и кварталами 120, 225, 222, 221, 111 Угловского участкового лесничества Окуловского лесничества;

от точки 977 - в северо-восточном направлении между кварталами 17, 8 Байневского участкового лесничества Национального парка «Валдайский» и кварталами 111, 221 Угловского участкового лесничества Окуловского лесничества;

от точки 978 - в западном направлении между кварталами 8, 7, 6, 5, 4 Байневского участкового лесничества Национального парка «Валдайский» и кварталами 93, 92, 91, 90, 89, 88 Угловского участкового лесничества Окуловского лесничества;

от точки 991 - в северном направлении между кварталом 3 Байневского участкового лесничества Национального парка «Валдайский» и кварталом 88 Угловского участкового лесничества Окуловского лесничества;

от точки 998 - в юго-западном направлении между кварталами 3, 2 Байневского участкового лесничества Национального парка «Валдайский» и кварталом 93 Домовичского лесничества Национального парка «Валдайский»;

от точки 1009 - в северо-западном направлении между кварталами 3, 2 Байневского участкового лесничества Национального парка «Валдайский» и кварталом 93 Домовичского участкового лесничества Национального парка «Валдайский»;

от точки 1012 - в северо-западном направлении между кварталами 51, 46 Новотроицкого участкового лесничества Национального парка «Валдайский» и кварталом 93 Домовичского участкового лесничества Национального парка

«Валдайский»;

от точки 1016 - в северо-западном направлении между кварталами 46, 45 Новотроицкого участкового лесничества Национального парка «Валдайский» и кварталом 90 Домовичского участкового лесничества Национального парка «Валдайский»;

от точки 1078 - в юго-западном направлении между кварталом 45 Новотроицкого участкового лесничества Национального парка «Валдайский» и кварталами 87, 86, 85 Домовичского участкового лесничества Национального парка «Валдайский»;

от точки 1086 - в северо-западном направлении между кварталом 34 Новотроицкого участкового лесничества Национального парка «Валдайский» и кварталом 85 Домовичского участкового лесничества Национального парка «Валдайский»;

от точки 1089 - в северо-западном направлении между кварталами 34, 26 Новотроицкого участкового лесничества Национального парка «Валдайский» и кварталом 82 Домовичского участкового лесничества Национального парка «Валдайский»;

от точки 1090 - в северном направлении между кварталами 26, 19 Новотроицкого участкового лесничества Национального парка «Валдайский» и кварталами 82, 81 Домовичского участкового лесничества Национального парка «Валдайский»;

от точки 1095 - в северо-западном направлении между кварталом 19 Новотроицкого участкового лесничества Национального парка «Валдайский» и кварталами 81, 69 Домовичского участкового лесничества Национального парка «Валдайский»;

от точки 1098 - в западном направлении между кварталами 19, 17 Новотроицкого участкового лесничества Национального парка «Валдайский» и кварталами 69, 68 Домовичского участкового лесничества Национального парка «Валдайский»;

от точки 1105 - в северном направлении между кварталом 10 Новотроицкого участкового лесничества Национального парка «Валдайский» и кварталом 68 Домовичского участкового лесничества Национального парка «Валдайский»;

от точки 1114 - в западном направлении между кварталами 10, 9, 8 Новотроицкого участкового лесничества Национального парка «Валдайский» и кварталами 61, 60 Домовичского участкового лесничества Национального парка «Валдайский»;

от точки 1121 - в северо-восточном направлении между кварталом 1 Новотроицкого участкового лесничества Национального парка «Валдайский» и кварталом 60 Домовичского участкового лесничества Национального парка «Валдайский»;

«Валдайский»;

от точки 1130 - в северо-западном направлении между кварталом 1 Новотроицкого участкового лесничества Национального парка «Валдайский» и кварталом 60 Домовичского участкового лесничества Национального парка «Валдайский»;

от точки 1153 - в юго-западном направлении между кварталом 1 Новотроицкого участкового лесничества Национального парка «Валдайский» и кварталами 48, 46, 57, 58 Домовичского участкового лесничества Национального парка «Валдайский»;

от точки 1170 - в северо-восточном направлении между кварталом 1 Новотроицкого участкового лесничества Национального парка «Валдайский» и кварталами 58, 59 Домовичского участкового лесничества Национального парка «Валдайский»;

от точки 1172 - в юго-западном направлении между кварталами 1, 7, 6, 5 Новотроицкого участкового лесничества Национального парка «Валдайский» и кварталом 59 Домовичского участкового лесничества Национального парка «Валдайский»;

от точки 1184 - в северо-западном направлении между кварталами 5, 4, 3, 2 Новотроицкого участкового лесничества Национального парка «Валдайский» и кварталами 59, 58 Домовичского участкового лесничества Национального парка «Валдайский» до поворотной точки 1187 (узловой 62) на стыке границ Валдайского, Крестецкого и Окуловского муниципальных районов Новгородской области в 3,0 км юго-западнее деревни Бычково Локотского сельского поселения Крестецкого муниципального района Новгородской области и в 6,3 км севернее поселка Приозёрный Костковского сельского поселения Валдайского муниципального района Новгородской области;

от точки 1187 (узловой 62) - в северном направлении между кварталами 91, 26, 60, 54, 53, 52, 51, 106, 31, 30 Локотского участкового лесничества Крестецкого лесничества и кварталами 58, 57, 45, 44, 21, 1 Новотроицкого участкового лесничества Национального парка «Валдайский» и кварталами 145, 146, 144, 139 Теребуновского участкового лесничества Окуловского лесничества;

от точки 1382 - в западном направлении между кварталами 30, 29, 28, 27, 3, 25, 24, 23, 22, 21, 18 Локотского участкового лесничества Крестецкого лесничества и кварталами 138, 137, 215, 126, 125, 124, 123, 119, 122, 221, 121, 120 Теребуновского участкового лесничества Окуловского лесничества;

от точки 1496 - в северо-западном направлении между кварталами 18, 16, 11, 5, 2, 101, 102, 95 Локотского участкового лесничества Крестецкого лесничества и кварталами 95, 86, 74, 120, 118, 105, 104, 103, 102, 50, 47, 46 Теребу-

новского участкового лесничества Окуловского лесничества;

от точки 1599 - в северо-западном, юго-западном и северо-западном направлениях между кварталами 68, 67, 66, 72, 71 Ручьевского участкового лесничества Крестецкого лесничества и кварталами 46, 44, 43, 42, 41 Теребуновского участкового лесничества Окуловского лесничества;

от точки 1620 - в восточном и северо-восточном направлениях между кварталами 52, 53, 34 Ручьевского участкового лесничества Крестецкого лесничества и кварталами 41, 42, 43, 33 Теребуновского участкового лесничества Окуловского лесничества;

от точки 1632 - в северо-западном и северо-восточном направлениях между кварталами 42, 63, 62, 50, 49, 28, 26, 25, 24 Ручьевского участкового лесничества Крестецкого лесничества и кварталами 182, 17, 29, 28, 27, 16, 167, 62, 17, 16 Теребуновского участкового лесничества Окуловского лесничества;

от точки 1775 - в северо-западном направлении между кварталами 24, 13, 22, 12, 15 Ручьевского участкового лесничества Крестецкого лесничества и кварталом 224 Теребуновского участкового лесничества Окуловского лесничества, кварталами 257, 256, 250 Боровёнковского участкового лесничества Окуловского лесничества;

от точки 1797 - в западном направлении между кварталами 15, 14, 18 Ручьевского участкового лесничества Крестецкого лесничества, землями Ручьевского сельского поселения, кварталами 8, 61, 48, 11, 10, 7, 3, 2, 1 Жаровского участкового лесничества Крестецкого лесничества и кварталами 250, 235, 234, 233, 249, 17, 16, 255, 254, 253 Боровёнковского участкового лесничества Окуловского лесничества, кварталами 260, 259, 258, 257, 159, 165, 164 Торбинского участкового лесничества Окуловского лесничества;

от точки 2620 - в северном направлении между кварталами 124, 109 Усть-Волмского участкового лесничества Крестецкого лесничества и кварталами 164, 165, 168 Торбинского участкового лесничества Окуловского лесничества до пересечения с руслом реки Волма, до точки 2623 (узловой 56) стыка границ Крестецкого, Маловишерского и Окуловского муниципальных районов Новгородской области, в 3,0 км юго-восточнее деревни Виниха Маловишерского муниципального района Новгородской области и в 5,7 км северо-восточнее деревни Старое Заберенье Крестецкого муниципального района Новгородской области;

от точки 2623 (узловой 56) - в северном направлении между кварталами 154, 152, 146, 135 Торбинского участкового лесничества Окуловского лесничества и кварталами 168, 165, 164, 155, 156 Веребьинского участкового лесничества Маловишерского лесничества;

от точки 2635 - в восточном, северном и северо-западном направлениях между кварталами 156, 150 Веребьинского участкового лесничества Мало-вишерского лесничества и кварталами 135, 136, 126, 118, 200 Торбинского участкового лесничества Окуловского лесничества;

от точки 2643 - в северном направлении по руслу реки Веребушка, между кварталами 200, 186 Торбинского участкового лесничества Окуловского лесничества и кварталами 151, 150, 147, 146, 145, 143 Веребьинского участкового лесничества Маловишерского лесничества;

от точки 2667 - в северном направлении между кварталами 186, 85, 86, 87 Торбинского участкового лесничества Окуловского лесничества и кварталами 144, 141 Веребьинского участкового лесничества Маловишерского лесничества;

от точки 2710 - в восточном направлении между кварталами 87, 88, 89, 90 Торбинского участкового лесничества Окуловского лесничества и кварталами 357, 358, 142 Веребьинского участкового лесничества Маловишерского лесничества;

от точки 2719 - в северном направлении между кварталами 74, 64 Торбинского участкового лесничества Окуловского лесничества и кварталом 142 Веребьинского участкового лесничества Маловишерского лесничества;

от точки 2720 - в восточном направлении между кварталами 64, 65 Торбинского участкового лесничества Окуловского лесничества и кварталами 350, 351, 352 Веребьинского участкового лесничества Маловишерского лесничества;

от точки 2725 - в юго-восточном направлении между кварталами 65, 75, 76, 77 Торбинского участкового лесничества Окуловского лесничества и кварталами 352, 359, 360, 361 Веребьинского участкового лесничества Маловишерского лесничества;

от точки 2729 - в северо-восточном направлении между кварталами 77, 78, 66, 55, 51, 42 Торбинского участкового лесничества Окуловского лесничества и кварталами 361, 362, 355, 346, 345, 129 Веребьинского участкового лесничества Маловишерского лесничества;

от точки 2737 - в восточном направлении между кварталами 42, 43, 44, 45 Торбинского участкового лесничества Окуловского лесничества и кварталами 365, 366 Веребьинского участкового лесничества Маловишерского лесничества;

от точки 2741 - в северо-западном направлении по правой стороне железной дороги Москва-Санкт-Петербург Октябрьской железной дороги;

от точки 2745 - в северо-восточном направлении между кварталами 38, 32, 27 Торбинского участкового лесничества Окуловского лесничества и кварталом 318 Веребьинского участкового лесничества Маловишерского лесничества;

от точки 2752 - в юго-восточном направлении между кварталами 27, 28 Торбинского участкового лесничества Окуловского лесничества и кварталами 319, 310 Веребьинского участкового лесничества Маловишерского лесничества;

от точки 2760 - в северо-восточном и северо-западном направлениях между кварталами 29, 23, 17, 9 Торбинского участкового лесничества Окуловского лесничества и кварталами 319, 310 Веребьинского участкового лесничества Маловишерского лесничества;

от точки 2777 - в восточном направлении между кварталами 9, 10, 11, 12, 13, 14, 15 Торбинского участкового лесничества Окуловского лесничества и кварталами 299, 300, 301, 302 Веребьинского участкового лесничества Маловишерского лесничества;

от точки 2810 - в северо-западном и северо-восточном направлениях между кварталами 2, 1, 3, 5, 7, 15 Торбинского участкового лесничества Окуловского лесничества и кварталами 287, 286, 302 Веребьинского участкового лесничества Маловишерского лесничества;

от точки 2819 - в юго-восточном направлении между кварталом 167 Каевского участкового лесничества Окуловского лесничества, кварталами 2, 4, 6, 8 Торбинского участкового лесничества Окуловского лесничества и кварталом 89 Веребьинского участкового лесничества Маловишерского лесничества;

от точки 2834 - в северном и северо-западном направлениях между кварталами 167, 163, 148 Каевского участкового лесничества Окуловского лесничества и кварталом 89 Веребьинского участкового лесничества Маловишерского лесничества;

от точки 2835 - в северо-восточном направлении между кварталами 139, 138, 130, 125, 118, 108 Каевского участкового лесничества Окуловского лесничества и кварталами 270, 249, 244 Веребьинского участкового лесничества Маловишерского лесничества до точки 1 (узловой 57) стыка границ Маловишерского, Окуловского, Любытинского муниципальных районов Новгородской области, в 3,6 км северо-западнее деревни Верховик Боровёнковского сельского поселения Окуловского муниципального района Новгородской области и в 3,0 км восточнее деревни Комель Веребьинского сельского поселения Маловишерского муниципального района Новгородской области, в 2,3 км в юго-западном направлении от геодезического пункта с отметкой 156.5.

Карта (схема) границ
муниципального образования Окуловского
муниципального района Новгородской области



Условные обозначения:

- - граница муниципального образования
- 1 - характерная точка границы муниципального образования и ее номер

**Описание границ муниципального образования
Парфинского муниципального района Новгородской области**

Граница муниципального образования Парфинского муниципального района Новгородской области проходит:

от точки 1 (узловой 74) - в юго-восточном направлении, пересекая озеро Ильмень;

от точки 3 - в юго-восточном направлении по северо-восточному берегу Синецкого залива (по административно-территориальной границе Крестецкого района);

от точки 50 - в северо-восточном направлении по границе кварталов 305, 306, 304 Зайцевского участкового лесничества Крестецкого лесничества (по административно-территориальной границе Крестецкого района);

от точки 60 - в юго-восточном направлении по границе кварталов 512, 515 Зайцевского участкового лесничества Крестецкого лесничества (по административно-территориальной границе Крестецкого района);

от точки 70 - в северо-восточном направлении по границе кварталов 515, 516 Зайцевского участкового лесничества Крестецкого лесничества (по административно-территориальной границе Крестецкого района);

от точки 79 - в юго-восточном направлении по границе кварталов 490, 492, 497, 498 Зайцевского участкового лесничества Крестецкого лесничества (по административно-территориальной границе Крестецкого района);

от точки 109 - в северо-восточном направлении по границе кварталов 498, 495 Зайцевского участкового лесничества Крестецкого лесничества (по административно-территориальной границе Крестецкого района);

от точки 116 - в юго-восточном направлении по границе кварталов 495, 496, 203, 204, 200, 205, 489, 206 Зайцевского участкового лесничества Крестецкого лесничества (по административно-территориальной границе Крестецкого района);

от точки 135 - в юго-восточном направлении по границе кварталов 89, 102, 117, 130, 139, 151, 157, 164, 171, 175, 179 Островского участкового лесничества Крестецкого лесничества (по административно-территориальной границе Крестецкого района);

от точки 145 (узловая точка 64) - стыка границ Парфинского, Крестецкого и Демянского районов Новгородской области, в юго-восточном направлении по границе кварталов 1, 23, 37, 40, 47, 53, 210, 211 Кневицкого участкового лесничества Демянского лесничества (по границе Демянского муниципального района);

от точки 166 - в юго-западном направлении, пересекая озеро Вершинское, по границе квартала 94 Кневицкого участкового лесничества Демянского лесничества (по границе Демянского муниципального района);

от точки 168 - в юго-восточном направлении по границе квартала 94 Кневицкого участкового лесничества Демянского лесничества (по границе Демянского муниципального района);

от точки 169 - в юго-восточном направлении, пересекая квартал 94 Кневицкого участкового лесничества Демянского лесничества (по границе Демянского муниципального района);

от точки 171 - в юго-восточном направлении по границе квартала 95 Кневицкого участкового лесничества Демянского лесничества (по границе Демянского муниципального района);

от точки 173 - в юго-западном направлении по границе кварталов 95, 106, 111 Кневицкого участкового лесничества Демянского лесничества, пересекая железную дорогу Старая Русса-Бологое (по границе Демянского муниципального района);

от точки 180 - в северо-восточном направлении по границе квартала 111 Кневицкого участкового лесничества Демянского лесничества (по границе Демянского муниципального района);

от точки 181 - в юго-восточном направлении по границе кварталов 112, 233, 235, 234, 121, 127, 132, 137, 142, 148, 152, 156, 159, 165 Кневицкого участкового лесничества Демянского лесничества, по границе СХПК Демянский (по границе Демянского муниципального района);

от точки 222 - в юго-западном направлении по границе кварталов 172, 171, 170, 169 Кневицкого участкового лесничества Демянского лесничества (по границе Демянского муниципального района);

от точки 224 - в северо-западном направлении по границе кварталов 241, 239 Кневицкого участкового лесничества Демянского лесничества (по границе Демянского муниципального района);

от точки 230 - в юго-западном направлении по границе квартала 239 Кневицкого участкового лесничества Демянского лесничества (по границе Демянского муниципального района);

от точки 238 - в северо-восточном направлении по границе квартала 239 Кневицкого участкового лесничества Демянского лесничества (по границе Демянского муниципального района);

от точки 239 - в западном направлении по границе квартала 239 Кневицкого участкового лесничества Демянского лесничества (по границе Демянского муниципального района);

от точки 240 - в юго-западном направлении по границе кварталов 239, 240, 174 Кневицкого участкового лесничества Демянского лесничества; по гра-

нице кварталов 158, 160, 165, 164 Великозаходского участкового лесничества Демянского лесничества (по границе Демянского муниципального района);

от точки 269 - в северо-западном направлении по границе кварталов 164, 163 Великозаходского участкового лесничества Демянского лесничества (по границе Демянского муниципального района);

от точки 270 - в северо-восточном направлении по границе квартала 154 Великозаходского участкового лесничества Демянского лесничества до безымянного ручья (по границе Демянского муниципального района);

от точки 274 - в северо-западном направлении по руслу безымянного ручья около 2000 м (по границе Демянского муниципального района);

от точки 312 - в северо-западном направлении по руслу реки Дубенка около 570 м (по границе Демянского муниципального района);

от точки 338 (узловой 67) - в северо-западном направлении по границе кварталов 211, 210 Залучского участкового лесничества Старорусского лесничества (по границе Старорусского муниципального района);

от точки 344 - в юго-западном направлении по руслу безымянного ручья до русла реки Пола (по границе Старорусского муниципального района);

от точки 371 - в северо-западном направлении по руслу реки Пола, до безымянного ручья, впадающего в реку (по границе Старорусского муниципального района);

от точки 389 - в юго-западном направлении по руслу безымянного ручья (по границе Старорусского муниципального района);

от точки 390 - в юго-западном направлении по северо-западному берегу озера Староречье (по границе Старорусского муниципального района);

от точки 394 - в юго-западном направлении по границе кварталов 206, 34 Залучского участкового лесничества Старорусского лесничества (по границе Старорусского муниципального района);

от точки 398 - в северо-западном направлении по границе кварталов 21, 203, 204 Залучского участкового лесничества Старорусского лесничества, квартала 10 Ловатского участкового лесничества Старорусского лесничества (по границе Старорусского муниципального района);

от точки 420 - в юго-западном направлении по границе квартала 10 Ловатского участкового лесничества Старорусского лесничества, по границе кварталов 15, 14, 2 Залучского участкового лесничества Старорусского лесничества (по границе Старорусского муниципального района);

от точки 434 - в северо-западном направлении по границе кварталов 202, 8 Ловатского участкового лесничества Старорусского лесничества (по границе Старорусского муниципального района);

от точки 448 - в юго-восточном направлении по границе кварталов 159, 9 Ловатского участкового лесничества Старорусского лесничества, пересекая реку Старовская Робья (по границе Старорусского муниципального района);

от точки 462 - в северо-западном направлении по границе кварталов 9, 5 Ловатского участкового лесничества Старорусского лесничества (по границе Старорусского муниципального района);

от точки 468 - в юго-западном направлении по границе кварталов 5, 4 Ловатского участкового лесничества Старорусского лесничества (по границе Старорусского муниципального района);

от точки 469 - в северо-западном направлении по границе кварталов 4, 3, 120, 114, 111, 108, 103 Ловатского участкового лесничества Старорусского лесничества (по границе Старорусского муниципального района);

от точки 482 - в юго-западном направлении по границе кварталов 103, 106 Ловатского участкового лесничества Старорусского лесничества (по границе Старорусского муниципального района);

от точки 489 - в северо-западном направлении по границе кварталов 106, 104, 139 Ловатского участкового лесничества Старорусского лесничества до русла реки Ловать (по границе Старорусского муниципального района);

от точки 496 - в юго-западном направлении по руслу реки Ловать (по границе Старорусского муниципального района);

от точки 500 - в юго-западном, северо-западном направлениях по границе кварталов 138, 137 Ловатского участкового лесничества Старорусского лесничества до автомобильной дороги Яжелбицы-Демянск-Старая Русса-Сольцы (по границе Старорусского муниципального района);

от точки 513 - в северо-западном направлении по северо-восточной стороне полосы отвода автомобильной дороги Яжелбицы-Демянск-Старая Русса-Сольцы (по границе Старорусского муниципального района);

от точки 515 - в северо-восточном направлении по границе кварталов 9, 5 Старорусского участкового лесничества Старорусского лесничества (по границе Старорусского муниципального района);

от точки 528 - в северо-западном направлении по границе кварталов 5, 4, 125 Старорусского участкового лесничества Старорусского лесничества (по границе Старорусского муниципального района);

от точки 530 - в северо-восточном направлении по границе кварталов 2, 126, 122, 117 Старорусского участкового лесничества Старорусского лесничества (по границе Старорусского муниципального района);

от точки 555 - в северо-западном направлении по границе кварталов 117, 114 Старорусского участкового лесничества Старорусского лесничества (по границе Старорусского муниципального района);

от точки 594 - в северо-западном направлении по юго-западной стороне полосы отвода железной дороги Старая Русса-Бологое, около 2500 м (по границе Старорусского муниципального района);

от точки 595 - в северо-восточном направлении, пересекая железную дорогу Старая Русса-Бологое, далее в северо-западном направлении по северо-восточной стороне полосы отвода железной дороги Старая Русса-Бологое (частично по границе населенного пункта Иванково) до переезда для автомобильной дороги Подлитовье-Парфино-Старая Русса (по границе Старорусского муниципального района);

от точки 604 - в северо-восточном направлении по границе кварталов 18, 16, 14 Старорусского участкового лесничества Старорусского лесничества (по границе Старорусского муниципального района);

от точки 616 - в северо-западном, юго-западном направлениях по границе квартала 14 Старорусского участкового лесничества Старорусского лесничества (по границе Старорусского муниципального района);

от точки 632 - в северо-восточном, северо-западном направлениях по руслу реки Редья (по границе Старорусского муниципального района);

от точки 829 - в северо-западном направлении по руслу реки Ловать (по границе Старорусского муниципального района);

от точки 838 - в северо-восточном направлении по руслу реки Старая Ловать (по границе Старорусского муниципального района);

от точки 848 - в северо-восточном направлении по руслу реки Рапля (по границе Старорусского муниципального района);

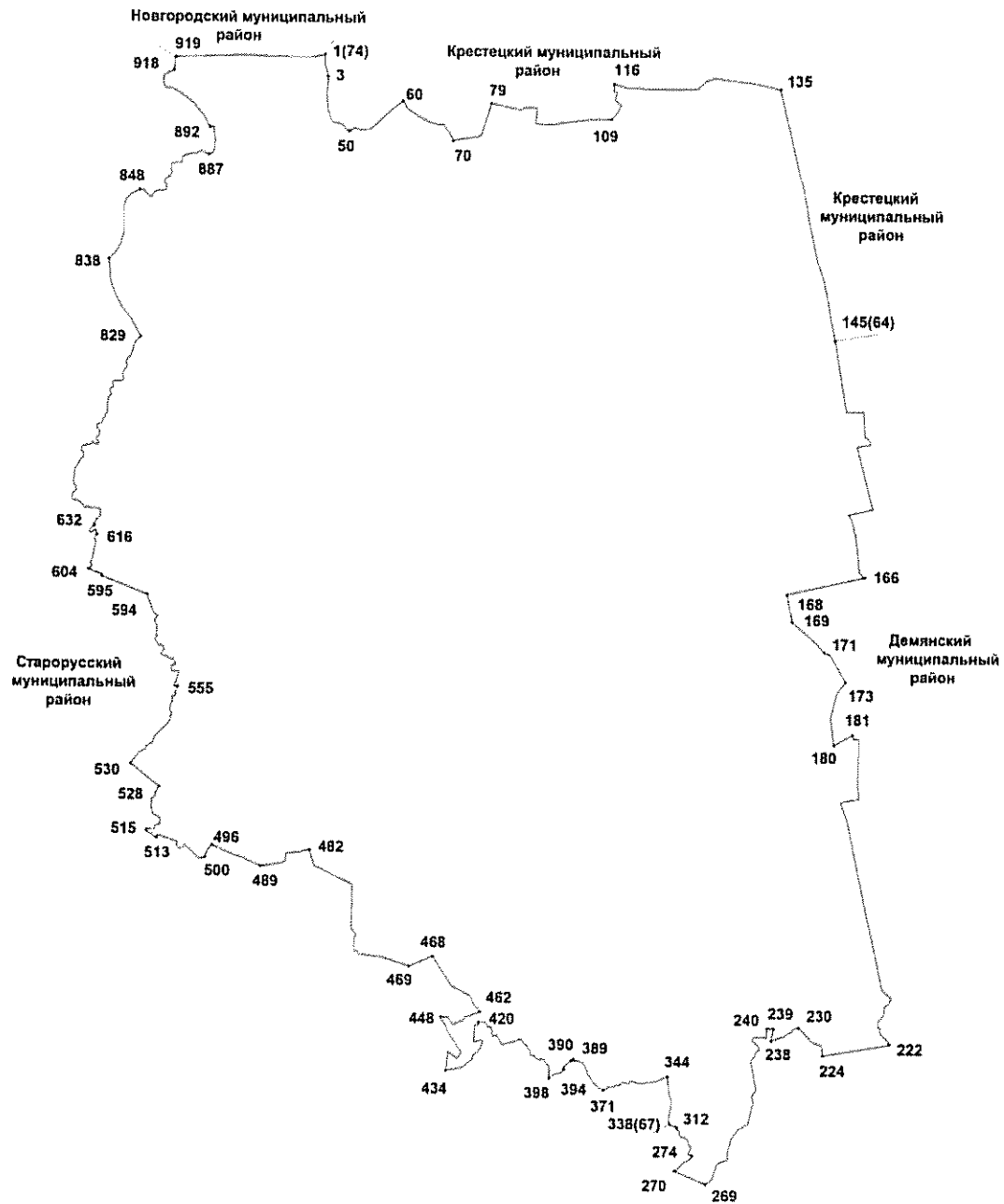
от точки 887 - в северо-западном направлении по руслу реки Баклань (по границе Старорусского муниципального района);

от точки 892 - в северо-западном направлении по руслу реки Прости до озера Ильмень (по границе Старорусского муниципального района);

от точки 918 - в северо-восточном направлении до стыка границ Старорусского, Новгородского, Парфинского муниципальных районов Новгородской области, пересекая озеро Ильмень (по границе Старорусского муниципального района);

от точки 919 до точки 1 (узловой 74) - в северо-восточном направлении по границе Новгородского муниципального района, пересекая озеро Ильмень (по административно-территориальной границе Новгородского района).

Карта (схема) границ
муниципального образования Парфинского муниципального района
Новгородской области



Условные обозначения:

- - граница муниципального образования
- 1 - характерная точка границы муниципального образования и ее номер

Описание границ муниципального образования Пестовского муниципального района Новгородской области

Граница муниципального образования Пестовского муниципального района Новгородской области проходит:

от точки 1 - в северо-восточном направлении по административно-территориальной границе Вологодской области (по границе кварталов 28, 29, 19, 9, 10, 1 Абросовского участкового лесничества Пестовского лесничества, по границе кварталов 11, 143, 1, 2, 3, 4, 7, 8, 9, 10, 19, 23 Ленинского участкового лесничества Пестовского лесничества);

от точки 117 - в восточном направлении по административно-территориальной границе Вологодской области (по границе кварталов 23, 24, 29, 30, 31, 32, 33, 34, 35, 36, 37, 140, 138, 139 Ленинского участкового лесничества Пестовского лесничества);

от точки 202 - в юго-восточном направлении по административно-территориальной границе Вологодской области (по границе кварталов 139, 142, 141, 37, 55, 149, 150, 154, 90 Ленинского участкового лесничества Пестовского лесничества, далее по левому берегу реки Кирва, далее по границе кварталов 98, 155, 156 Ленинского участкового лесничества Пестовского лесничества);

от точки 536 - в юго-восточном направлении по административно-территориальной границе Вологодской области (по границе кварталов 216, 1, 2, 9, 10, 23, 11, 3, 13, 14, 4, 16 Никулкинского участкового лесничества Пестовского лесничества, далее по руслу реки Маравруша, далее по границе кварталов 161, 166, 169, 172, 173, 174, 178 Никулкинского участкового лесничества Пестовского лесничества);

от точки 1125 - в юго-западном направлении по административно-территориальной границе Вологодской области (по границе кварталов 184, 191, 198 (по ручью без названия), 204, 205, 203, 212, 215 Никулкинского участкового лесничества Пестовского лесничества);

от точки 1342 - в юго-западном направлении по административно-территориальной границе Тверской области (по границе кварталов 215, 214, 213, 140 Никулкинского участкового лесничества Пестовского лесничества, далее по границе кварталов 89, 92, 91 (по реке Семьтинка), 90, 85, 84, 83, 102, 119, 163, 161, 162, 123, 122 Матрешинского участкового лесничества Пестовского лесничества, пересекая реку Молога);

от точки 1422 - в западном направлении по административно-территориальной границе Тверской области (по правому берегу реки Молога, далее по границе кварталов 122, 159, 106 Матрешинского участкового лесничества Пестовского лесничества, по границе кварталов 221, 237, 239, 238, 220, 219, 215, 218, 213, 227, 226, 86, 95, 104, 107, 106, 105, 100, 99, 98, 97, 96 Ереминского участкового лесничества Пестовского лесничества);

от точки 1504 - в северном направлении по границе квартала 96 Еремин-

ского участкового лесничества Пестовского лесничества, далее в северо-западном направлении по границе кварталов 87, 80 Ереминского участкового лесничества Пестовского лесничества, далее в западном, северном и северо-восточном направлениях по границе кварталов 183, 77, 76, 182 Ереминского участкового лесничества Пестовского лесничества;

от точки 1561- в северо-западном направлении по берегу озера Меглино, далее пересекая его;

от точки 1573 - по берегу озера Меглино и далее по берегу озера Бродская Лахта;

от точки 1835 - пересекая автомобильную дорогу Устюжна-Валдай, далее по границе полосы отвода автомобильной дороги Устюжна-Валдай;

от точки 1846 - в северном направлении по границе кварталов 225, 218, 204, 197, 186, 185 Пестовского участкового лесничества Пестовского лесничества до берега озера Черное;

от точки 1935 - в северо-западном направлении по берегу озера Черное;

от точки 1967 - в северо-восточном и юго-восточном направлениях по границе квартала 185 Пестовского участкового лесничества Пестовского лесничества до берега озера Белое;

от точки 1972 - в восточном направлении по берегу озера Белое до границы квартала 162 Пестовского участкового лесничества Пестовского лесничества;

от точки 2026 - в северном и западном направлениях по границе кварталов 162, 158, 159, 152, 142, 141 Пестовского участкового лесничества Пестовского лесничества до берега озера Щегрино;

от точки 2074 - в западном направлении по берегу озера Щегрино;

от точки 2087 - в северном направлении по границе кварталов 141, 142, 143, 136, 130 Пестовского участкового лесничества Пестовского лесничества;

от точки 2161 до точки 1 - в северо-восточном направлении по границе Хвойнинского муниципального округа Новгородской области (по границе кварталов 130, 65, 124, 122, 119, 47 Пестовского участкового лесничества Пестовского лесничества, по границе кварталов 73, 60, 61, 62, 49, 39, 38, 37, 28, 29 Абросовского участкового лесничества Пестовского лесничества).

За границами Пестовского муниципального района в границах Мошенского муниципального района расположен анклав д. Брызгово Пестовского муниципального района Новгородской области:

от точки 2283 - в северо-восточном и южном направлениях по границе квартала 157 Пестовского участкового лесничества Пестовского лесничества до берега озера Черное;

от точки 2296 - в северо-западном направлении по берегу озера Черное;

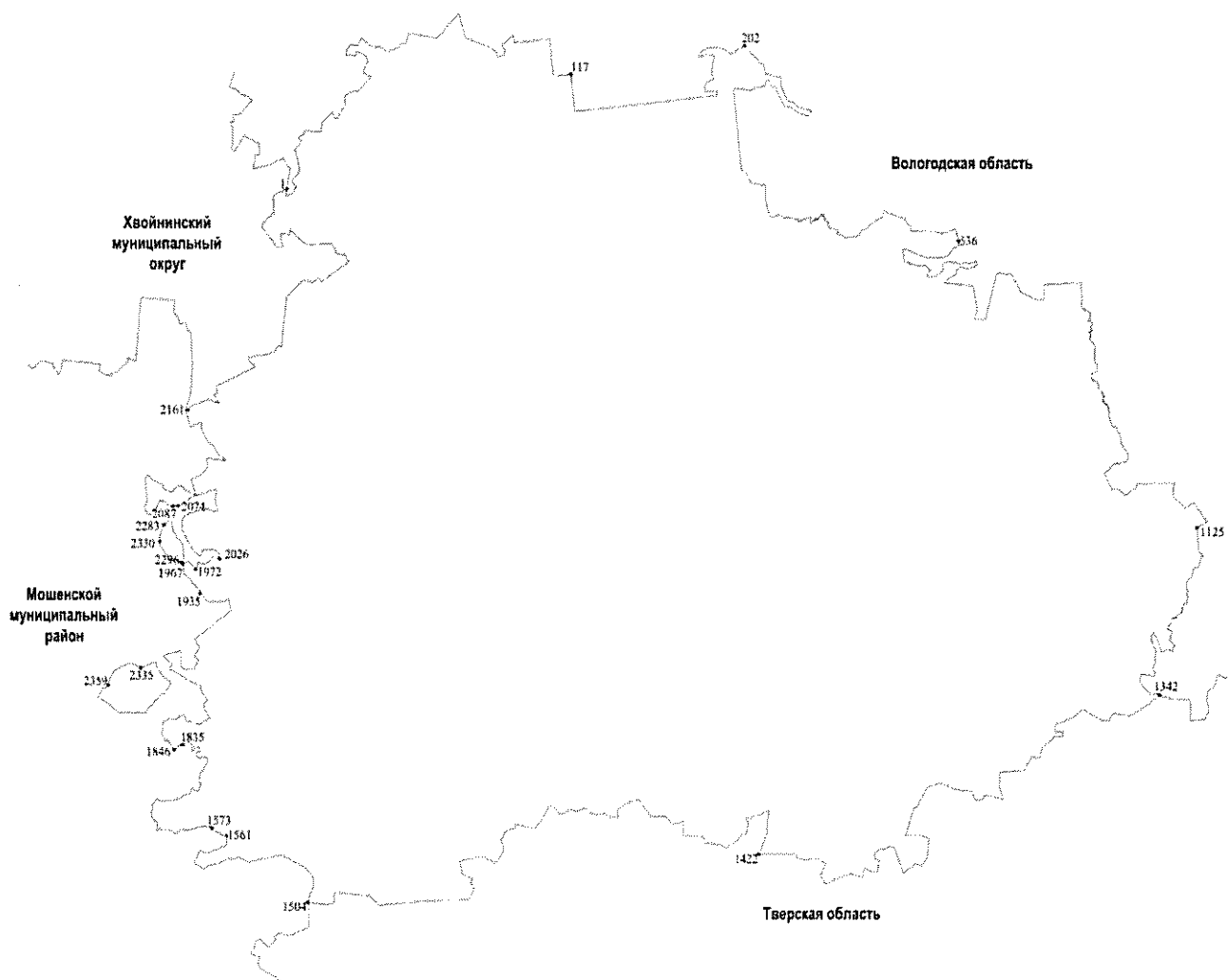
от точки 2330 до точки 2283 - в северном направлении по границе квартала 157 Пестовского участкового лесничества Пестовского лесничества.

За границами Пестовского муниципального района в границах Мошенского муниципального района расположен анклав озеро Редрово Пестовского муниципального района Новгородской области:

от точки 2335 - от берега озера Редрово по контуру леса Кабожского участкового лесничества Мошенского лесничества (квартал 89 Кабожского участкового лесничества Мошенского лесничества) до берега озера Редрово;

от точки 2359 до точки 2335 - в северо-восточном направлении по берегу озера Редрово.

Карта (схема) границ
муниципального образования
Пестовского муниципального района Новгородской области



Условные обозначения:

- - граница муниципального образования
- 1 - характерная точка границы муниципального образования и ее номер

**Описание границ муниципального образования
Поддорского муниципального района Новгородской области**

Граница муниципального образования Поддорского муниципального района Новгородской области проходит:

от точки 1 (узловой 71) стыка границ Волотовского муниципального округа Новгородской области, Старорусского и Поддорского муниципальных районов Новгородской области, - в юго-восточном направлении по границе Старорусского муниципального района Новгородской области, между кварталами 132, 119, 125 Астриловского участкового лесничества Старорусского лесничества и кварталами 1, 4, 98, 99, 8 Белебёлковского участкового лесничества Поддорского лесничества;

от точки 14 - в северо-восточном направлении между кварталами 125, 123 Астриловского участкового лесничества Старорусского лесничества и кварталами 113, 104, 7 Белебёлковского участкового лесничества Поддорского лесничества;

от точки 45 - в южном направлении между кварталом 123 Астриловского участкового лесничества Старорусского лесничества и кварталом 7 Белебёлковского участкового лесничества Поддорского лесничества;

от точки 67 - в восточном и северо-восточном направлениях между кварталами 123, 126, 127, 128 Астриловского участкового лесничества Старорусского лесничества и кварталами 9, 105, 106, 107, 101, 108, 102 Белебёлковского участкового лесничества Поддорского лесничества, земельными участками СПК «Перегино», земельными участками из состава земель государственного земельного запаса, находящимися в государственной или муниципальной собственности;

от точки 108 - в северо-восточном направлении по руслу реки Холынья;

от точки 201 - в восточном направлении между кварталом 122 Астриловского участкового лесничества Старорусского лесничества и кварталом 100 Белебёлковского участкового лесничества Поддорского лесничества, по контуру пашни;

от точки 214 - в юго-восточном направлении между кварталом 90 Астриловского участкового лесничества Старорусского лесничества, земельными участками СПК «Союз» Старорусского муниципального района Новгородской области и кварталом 5 Белебёлковского участкового лесничества Поддорского лесничества;

от точки 222 - в юго-восточном направлении между земельными участками СПК «Союз» Старорусского муниципального района Новгородской области и земельными участками бывшего совхоза «Красное Знамя» Поддорского муниципального района Новгородской области;

от точки 228 - в юго-восточном направлении по руслу реки Полисть и кварталами 95, 97 Астриловского участкового лесничества Старорусского лесничества и кварталами 109, 12, 121, 123, 122 Белебёлковского участкового лесничества Поддорского лесничества;

от точки 258 - в юго-восточном направлении между кварталами 100, 217, 218 Старорусского участкового лесничества Старорусского лесничества и кварталами 1, 2, 3, 8, 9, 10 Коломенского участкового лесничества Поддорского лесничества;

от точки 285 - в северо-восточном направлении между кварталом 211 Старорусского участкового лесничества Старорусского лесничества и кварталами 10, 4 Коломенского участкового лесничества Поддорского лесничества;

от точки 291 - в юго-восточном и южном направлениях между кварталами 219, 226, 230 Старорусского участкового лесничества Старорусского лесничества и кварталами 4, 11, 15, 200 Коломенского участкового лесничества Поддорского лесничества;

от точки 319 - в северо-восточном направлении между кварталами 230, 227 Старорусского участкового лесничества Старорусского лесничества и кварталами 31, 28, 22, 16 Коломенского участкового лесничества Поддорского лесничества;

от точки 333 - в южном направлении между кварталом 228 Старорусского участкового лесничества Старорусского лесничества и кварталами 16, 22 Коломенского участкового лесничества Поддорского лесничества;

от точки 342 - в северо-восточном направлении между кварталами 228, 231 Старорусского участкового лесничества Старорусского лесничества и кварталами 202, 203, 41, 32 Коломенского участкового лесничества Поддорского лесничества;

от точки 351 - в юго-восточном направлении между кварталами 101, 102, 224, 226, 227 Ловатского участкового лесничества Старорусского лесничества и кварталами 32, 43, 65, 64, 78, 94, 209 Коломенского участкового лесничества Поддорского лесничества;

от точки 382 - в юго-восточном направлении между кварталом 228 Ловатского участкового лесничества Старорусского лесничества и землями Поддорского муниципального района Новгородской области;

от точки 384 - в южном направлении по руслу реки Ловать;

от точки 415 - в восточном направлении между кварталами 96, 97, 98, 99, 100, 86, 161, 124, 121 Ляховичского участкового лесничества Старорусского лесничества и кварталами 6, 7, 8, 1, 2, 3 Дороганского участкового лесничества Поддорского лесничества;

от точки 434 - в южном направлении по руслу реки Щебенка;

от точки 464 - в южном направлении между кварталами 12, 18, 138, 139, 38, 48, 58 Ляховичского участкового лесничества Старорусского лесничества и

кварталами 11, 10, 15, 18, 23, 27, 168, 172 Дороганского участкового лесничества Поддорского лесничества;

от точки 493 - в северо-восточном направлении между кварталами 58, 48, 38, 39 Ляховичского участкового лесничества Старорусского лесничества и кварталами 33, 173 Дороганского участкового лесничества Поддорского лесничества;

от точки 501 - в юго-восточном направлении между кварталами 39, 48, 58 Ляховичского участкового лесничества Старорусского лесничества и кварталами 173, 174 Дороганского участкового лесничества Поддорского лесничества;

от точки 507 - в восточном направлении между кварталами 59, 60, 157, 61 Ляховичского участкового лесничества Старорусского лесничества и кварталами 173, 174, 34, 35, 36 Дороганского участкового лесничества Поддорского лесничества;

от точки 519 - в южном направлении между кварталами 19, 66 Шубинского участкового лесничества Старорусского лесничества и кварталом 36 Дороганского участкового лесничества Поддорского лесничества;

от точки 524 - в южном направлении между кварталами 66, 73, 80, 86, 92 Шубинского участкового лесничества Старорусского лесничества и кварталами 42, 48, 52, 59, 65 Дороганского участкового лесничества Поддорского лесничества;

от точки 527 - в юго-восточном направлении между кварталами 224, 232, 235, 51, 253 Шубинского участкового лесничества Старорусского лесничества и кварталами 80, 87, 91, 96, 99, 102, 103 Дороганского участкового лесничества Поддорского лесничества;

от точки 540 - в северо-восточном направлении между кварталами 253, 51 Шубинского участкового лесничества Старорусского лесничества и кварталами 103, 100 Дороганского участкового лесничества Поддорского лесничества;

от точки 542 - в юго-восточном направлении между кварталом 51 Шубинского участкового лесничества Старорусского лесничества и кварталами 100, 105 Дороганского участкового лесничества Поддорского лесничества до точки 549 (узловой 69);

от точки 549 (узловой 69) стыка границ Поддорского, Старорусского муниципальных районов Новгородской области и Марёвского муниципального округа Новгородской области - в южном направлении между кварталами 19, 24, 37, 43, 53 Велильского участкового лесничества Марёвского лесничества и кварталами 105, 116, 122, 128 Дороганского участкового лесничества Поддорского лесничества;

от точки 551 - в юго-восточном направлении между кварталами 53, 63, 71 Велильского участкового лесничества Марёвского лесничества и кварталами 44, 59 Бушевского участкового лесничества Поддорского лесничества;

от точки 552 - в южном направлении между кварталами 71, 79, 89, 100, 113 Велильского участкового лесничества Марёвского лесничества и кварталами 59, 74, 86, 101 Бушевского участкового лесничества Поддорского лесничества;

от точки 555 - в юго-западном направлении между кварталом 113 Велильского участкового лесничества Марёвского лесничества и кварталами 101, 118 Бушевского участкового лесничества Поддорского лесничества;

от точки 556 - в южном направлении между кварталами 113, 127, 140, 155, 171, 184 Велильского участкового лесничества Марёвского лесничества и кварталами 118, 133, 145, 155, 170 Бушевского участкового лесничества Поддорского лесничества;

от точки 558 - в юго-западном направлении до точки 559 (узловой 70) стыка границ Поддорского, Холмского муниципальных районов Новгородской области и Марёвского муниципального округа Новгородской области между кварталами 171, 184 Велильского участкового лесничества Марёвского лесничества и кварталом 170 Бушевского участкового лесничества Поддорского лесничества;

от точки 559 (узловой 70) - в юго-западном направлении между кварталом 9 Находского участкового лесничества Холмского лесничества и кварталом 170 Бушевского участкового лесничества Поддорского лесничества;

от точки 560 - в западном направлении между кварталами 9, 134, 8 Находского участкового лесничества Холмского лесничества и кварталами 170, 191, 190, 189 Бушевского участкового лесничества Поддорского лесничества;

от точки 563 - в южном направлении между кварталом 7 Находского участкового лесничества Холмского лесничества и кварталом 189 Бушевского участкового лесничества Поддорского лесничества;

от точки 565 - в западном направлении между кварталами 7, 6, 5, 15, 22, 38 Находского участкового лесничества Холмского лесничества и кварталами 189, 188, 187, 220 Бушевского участкового лесничества Поддорского лесничества;

от точки 567 - в северо-западном направлении между кварталом 5 Находского участкового лесничества Холмского лесничества и кварталом 188 Бушевского участкового лесничества Поддорского лесничества;

от точки 568 - в южном направлении между кварталом 5 Находского участкового лесничества Холмского лесничества и кварталом 187 Бушевского участкового лесничества Поддорского лесничества;

от точки 569 - в юго-западном направлении между кварталами 15, 22, 38 Находского участкового лесничества Холмского лесничества и кварталами 187, 220 Бушевского участкового лесничества Поддорского лесничества;

от точки 571 - в западном направлении между кварталом 37 Находского участкового лесничества Холмского лесничества и кварталами 220, 199 Бушевского участкового лесничества Поддорского лесничества;

от точки 572 - в северо-западном направлении между кварталами 37, 36 Находского участкового лесничества Холмского лесничества и кварталами 199, 195 Бушевского участкового лесничества Поддорского лесничества;

от точки 575 - в западном направлении между кварталами 35, 34, 33, 32, 4 Находского участкового лесничества Холмского лесничества и кварталами 195, 194, 193, 192 Бушевского участкового лесничества Поддорского лесничества;

от точки 581 - в северо-восточном направлении между кварталом 4 Находского участкового лесничества Холмского лесничества и кварталом 192 Бушевского участкового лесничества Поддорского лесничества;

от точки 582 - в северо-западном направлении между кварталом 4 Находского участкового лесничества Холмского лесничества и кварталом 179 Бушевского участкового лесничества Поддорского лесничества;

от точки 583 - в северо-восточном направлении между кварталом 4 Находского участкового лесничества Холмского лесничества и кварталом 179 Бушевского участкового лесничества Поддорского лесничества;

от точки 584 - в западном направлении между кварталами 4, 3, 2 Находского участкового лесничества Холмского лесничества и кварталами 179, 172, 171, 157 Бушевского участкового лесничества Поддорского лесничества;

от точки 591 - в юго-западном направлении между кварталами 2, 155 Находского участкового лесничества Холмского лесничества и кварталом 157 Бушевского участкового лесничества Поддорского лесничества;

от точки 592 - в северо-западном направлении между кварталами 153, 152 Находского участкового лесничества Холмского лесничества и кварталами 157, 230 Бушевского участкового лесничества Поддорского лесничества;

от точки 594 - в западном направлении между кварталом 152 Находского участкового лесничества Холмского лесничества и кварталами 230, 229 Бушевского участкового лесничества Поддорского лесничества, пересекает реку Ловать;

от точки 597 - в западном направлении пересекает русло реки Ловать, между кварталами 190, 38 Чекуновского участкового лесничества Холмского лесничества и кварталами 188, 186 Поддорского участкового лесничества Поддорского лесничества;

от точки 599 - в юго-западном направлении между кварталами 38, 37 Чекуновского участкового лесничества Холмского лесничества и кварталом 186 Поддорского участкового лесничества Поддорского лесничества;

от точки 601 - в северо-западном направлении между кварталом 37 Чекуновского участкового лесничества Холмского лесничества и кварталом 186 Поддорского участкового лесничества Поддорского лесничества;

от точки 602 - в юго-западном направлении между кварталом 37 Чекуновского участкового лесничества Холмского лесничества и кварталами 155, 154 Поддорского участкового лесничества Поддорского лесничества;

от точки 711 - в юго-западном направлении между кварталом 160 Чекуновского участкового лесничества Холмского лесничества и кварталами 75, 74, 100 Поддорского участкового лесничества Поддорского лесничества;

от точки 726 - в северном и северо-восточном направлениях между кварталом 160 Чекуновского участкового лесничества Холмского лесничества и кварталом 100 Поддорского участкового лесничества Поддорского лесничества;

от точки 733 - в юго-восточном направлении между кварталом 160 Чекуновского участкового лесничества Холмского лесничества и кварталом 100 Поддорского участкового лесничества Поддорского лесничества;

от точки 739 - в юго-восточном направлении между автомобильной дорогой Холм-Поддорье и кварталом 100 Поддорского участкового лесничества Поддорского лесничества;

от точки 742 - в южном и юго-восточном направлениях между землями Красноборского сельского поселения Холмского муниципального района Новгородской области и кварталом 100 Поддорского участкового лесничества Поддорского лесничества;

от точки 746 - в юго-западном направлении между кварталом 162 Чекуновского участкового лесничества Холмского лесничества и кварталом 100 Поддорского участкового лесничества Поддорского лесничества;

от точки 748 - в северо-западном направлении между кварталом 162 Чекуновского участкового лесничества Холмского лесничества и кварталом 100 Поддорского участкового лесничества Поддорского лесничества;

от точки 754 - в юго-восточном направлении между кварталом 162 Чекуновского участкового лесничества Холмского лесничества и кварталом 100 Поддорского участкового лесничества Поддорского лесничества;

от точки 761 - в южном направлении между кварталом 162 Чекуновского участкового лесничества Холмского лесничества и кварталом 100 Поддорского участкового лесничества Поддорского лесничества;

от точки 766 - в юго-западном направлении между кварталом 162 Чекуновского участкового лесничества Холмского лесничества и кварталом 100 Поддорского участкового лесничества Поддорского лесничества;

от точки 771 - в западном направлении между кварталами 3, 2 Чекуновского участкового лесничества Холмского лесничества и кварталом 100 Поддорского участкового лесничества Поддорского лесничества, болотом государственного природного заповедника «Рдейский» на территории Поддорского муниципального района Новгородской области;

от точки 778 - в юго-западном направлении между кварталами 2, 1 Чекуновского участкового лесничества Холмского лесничества и болота государственного природного заповедника «Рдейский» на территории Поддорского муниципального района Новгородской области;

от точки 780 - в северо-западном направлении по просеке, расположенной северо-восточнее озера Рдейское;

от точки 781 - в юго-западном направлении между кварталами 2, 1 Чекуновского участкового лесничества Холмского лесничества и болота государственного природного заповедника «Рдейский» на территории Поддорского муниципального района Новгородской области;

от точки 783 (узловой 40) стыка границ Поддорского, Холмского муниципальных районов Новгородской области и Бежаницкого района Псковской области до точки 980 (узловой 42) стыка границ Волотовского муниципального округа Новгородской области, Поддорского муниципального района Новгородской области и Дедовичского района Псковской области граница совпадает с административно-территориальной границей Новгородской области, граничащей с Псковской областью, в северо-западном направлении по границе государственного природного заповедника «Рдейский» на территории Поддорского муниципального района Новгородской области, по границе кварталов 155, 58, 117 Серболовского участкового лесничества Поддорского лесничества, по земельным участкам СПК «Починное» Поддорского муниципального района Новгородской области, по границе кварталов 116, 115, 110, 57, 113, 56, 55, 53, 46, 35, 28, 19, 10, 11, 8 Серболовского участкового лесничества Поддорского лесничества, по земельным участкам СПК «Починное» Поддорского муниципального района Новгородской области, по границе кварталов 70, 4, 68, 3, 1 Серболовского участкового лесничества Поддорского лесничества, по границе кварталов 39, 38, 34, 33 Белебёлковского участкового лесничества Поддорского лесничества;

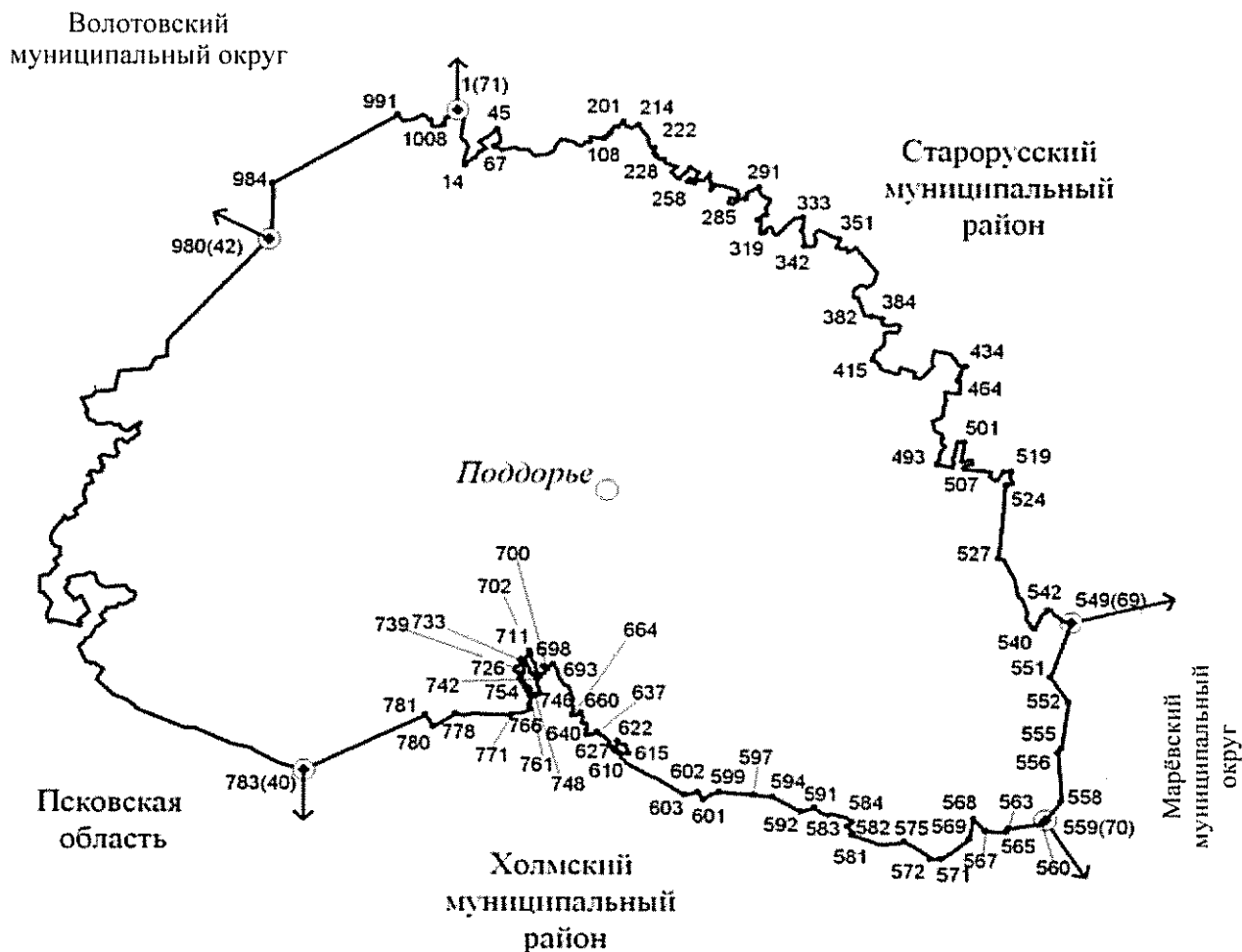
от точки 980 (узловой 42) - в северном направлении между кварталом 127 Волотовского участкового лесничества Старорусского лесничества и кварталом 33 Белебёлковского участкового лесничества Поддорского лесничества;

от точки 984 - в северо-восточном направлении между кварталами 112, 113, 98 Волотовского участкового лесничества Старорусского лесничества и кварталами 15, 14, 6 Белебёлковского участкового лесничества Поддорского лесничества;

от точки 991 - в восточном направлении между кварталами 100, 99 Волотовского участкового лесничества Старорусского лесничества и кварталами 6, 2, 4 Белебёлковского участкового лесничества Поддорского лесничества;

от точки 1008 - в северо-восточном направлении между кварталом 99 Волотовского участкового лесничества Старорусского лесничества и кварталом 4 Белебёлковского участкового лесничества Поддорского лесничества до точки 1 (узловой 71) стыка границ Волотовского муниципального округа Новгородской области, Старорусского, Поддорского муниципальных районов Новгородской области, расположенной в 3,6 км северо-восточнее урочища Островок Поддорского муниципального района Новгородской области, и 3,0 км западнее урочища Смолово Старорусского муниципального района Новгородской области.

Карта (схема) границ
муниципального образования Поддорского
муниципального района Новгородской области



Условные обозначения:

- - граница муниципального образования
- 1 - характерная точка границы муниципального образования и ее номер

Описание границ муниципального образования Солецкого муниципального округа Новгородской области

Граница муниципального образования Солецкого муниципального округа Новгородской области проходит:

от точки 1 (узловой 47) стыка границ Солецкого муниципального округа Новгородской области, Шимского муниципального района Новгородской области и Стругоокрасненского муниципального района Псковской области - в восточном направлении между кварталами 190, 192 Ольховского участкового лесничества Шимского лесничества и кварталами 69, 70, 71 Городищенского участкового лесничества Шимского лесничества;

от точки 8 - в северо-восточном направлении между кварталами 192, 194 Ольховского участкового лесничества Шимского лесничества и кварталом 71 Городищенского участкового лесничества Шимского лесничества;

от точки 11 - в восточном направлении между кварталом 194 Ольховского участкового лесничества Шимского лесничества и кварталом 56 Городищенского участкового лесничества Шимского лесничества;

от точки 12 - в северном направлении между кварталами 196, 173 Ольховского участкового лесничества Шимского лесничества и кварталом 56 Городищенского участкового лесничества Шимского лесничества;

от точки 13 - в юго-восточном, восточном направлениях между кварталами 173, 174, 51 Ольховского участкового лесничества Шимского лесничества и кварталом 63 Городищенского участкового лесничества Шимского лесничества, пересекая реку Лубовку;

от точки 20 - в северном, северо-восточном направлениях между кварталами 175, 176, 177 Ольховского участкового лесничества Шимского лесничества и кварталами 63, 64, 65 Городищенского участкового лесничества Шимского лесничества;

от точки 30 - в восточном направлении между кварталами 177, 21 Ольховского участкового лесничества Шимского лесничества и кварталами 65, 48 Городищенского участкового лесничества Шимского лесничества, пересекая реку Третий Ручей и автомобильную дорогу Городище-Вшели-Ситня;

от точки 39 - в восточном направлении между кварталами 178, 179, 180, 181, 182, 183, 22, 185, 186, 135 Ольховского участкового лесничества Шимского лесничества и кварталами 50, 51, 52, 53, 54, 55 Городищенского участкового лесничества Шимского лесничества;

от точки 60 - в северном направлении между кварталом 6 Ольховского участкового лесничества Шимского лесничества и кварталом 55 Городищенского участкового лесничества Шимского лесничества;

от точки 62 - в восточном, северном, западном направлениях между кварталами 6, 1 Ольховского участкового лесничества Шимского лесничества и кварталом 123 Городищенского участкового лесничества Шимского лесничества;

от точки 69 - в северном направлении между кварталом 1 Ольховского участкового лесничества Шимского лесничества и кварталом 42 Городищенского участкового лесничества Шимского лесничества;

от точки 70 - в юго-восточном направлении между кварталами 1, 6 Ольховского участкового лесничества Шимского лесничества и кварталами 118, 124 Городищенского участкового лесничества Шимского лесничества;

от точки 74 - в северном направлении между кварталами 6, 2 Ольховского участкового лесничества Шимского лесничества и кварталом 124 Городищенского участкового лесничества Шимского лесничества;

от точки 78 - в восточном направлении между кварталами 2, 3 Ольховского участкового лесничества Шимского лесничества и кварталами 121, 122 Городищенского участкового лесничества Шимского лесничества;

от точки 83 - в северном направлении между кварталом 5 Ольховского участкового лесничества Шимского лесничества и кварталами 122, 110 Городищенского участкового лесничества Шимского лесничества, кварталом 140 Уторгошского участкового лесничества Шимского лесничества;

от точки 86 - в восточном направлении между кварталом 5 Ольховского участкового лесничества Шимского лесничества и кварталом 110 Городищенского участкового лесничества Шимского лесничества, кварталом 140 Уторгошского участкового лесничества Шимского лесничества;

от точки 92 - в южном направлении между кварталами 5, 3 Ольховского участкового лесничества Шимского лесничества и кварталами 140, 245 Уторгошского участкового лесничества Шимского лесничества;

от точки 95 - в восточном направлении между кварталами 8, 11, 15 Ольховского участкового лесничества Шимского лесничества и кварталами 245, 246, 247 Уторгошского участкового лесничества Шимского лесничества, контуром сенокоса, кварталом 248 Уторгошского участкового лесничества Шимского лесничества, пересекая реку Крапивенка, автомобильную дорогу Уторгош-Вшели-Видони и реку Мшага;

от точки 111 - в юго-восточном направлении между кварталами 15, 20 Ольховского участкового лесничества Шимского лесничества и кварталами 248, 250, 251 Уторгошского участкового лесничества Шимского лесничества;

от точки 115 - в юго-западном направлении между кварталом 20 Ольховского участкового лесничества Шимского лесничества и кварталом 26 Уторгошского участкового лесничества Шимского лесничества;

от точки 121 - в юго-западном направлении между кварталами 20, 55 Ольховского участкового лесничества Шимского лесничества и кварталом 26 Уторгошского участкового лесничества Шимского лесничества;

от точки 126 - в восточном направлении между кварталом 55 Солецкого участкового лесничества Шимского лесничества и кварталом 170 Уторгошского участкового лесничества Шимского лесничества;

от точки 133 - в северо-восточном направлении между кварталом 55 Солецкого участкового лесничества Шимского лесничества и кварталом 170 Уторгошского участкового лесничества Шимского лесничества, пересекая Октябрьскую железную дорогу на участке Дно-Батецкий, далее между кварталами 2, 1 Солецкого участкового лесничества Шимского лесничества и кварталами 163, 165, 166 Уторгошского участкового лесничества Шимского лесничества;

от точки 160 - в юго-восточном направлении между кварталами 1, 3 Солецкого участкового лесничества Шимского лесничества и кварталами 166, 167, 169 Уторгошского участкового лесничества Шимского лесничества, кварталом 52 Шелонского участкового лесничества Шимского лесничества;

от точки 176 - в восточном направлении между кварталами 5, 4 Солецкого участкового лесничества Шимского лесничества и кварталами 52, 53, 54, 132 Шелонского участкового лесничества Шимского лесничества;

от точки 180 - в южном направлении между кварталом 4 Солецкого участкового лесничества Шимского лесничества и кварталом 135 Шелонского участкового лесничества Шимского лесничества;

от точки 181 - в восточном направлении между кварталами 9, 10, 32 Солецкого участкового лесничества Шимского лесничества и кварталами 135, 59, 60, 61 Шелонского участкового лесничества Шимского лесничества;

от точки 191 - в юго-восточном направлении между кварталами 32, 6, 96 Солецкого участкового лесничества Шимского лесничества и кварталами 68, 69, 70, 74 Шелонского участкового лесничества Шимского лесничества, пересекая реку Мшажка;

от точки 200 - в восточном направлении между кварталом 102 Солецкого участкового лесничества Шимского лесничества и кварталом 75 Шелонского участкового лесничества Шимского лесничества;

от точки 205 - в северо-западном, северо-восточном и юго-восточном направлениях по границе деревни Хвойная (между землями бывшего ООО «Солецкое Зверохозяйство» и кварталом 75 Шелонского участкового лесничества Шимского лесничества);

от точки 209 - в юго-восточном направлении по границе деревни Хвойная (по бетонному ограждению бывшего ООО «Солецкое Зверохозяйство» до автомобильной дороги Великий Новгород-Сольцы-Порхов-Псков);

от точки 211 - в юго-западном направлении по оси автомобильной дороги Великий Новгород-Сольцы-Порхов-Псков;

от точки 212 - в юго-восточном направлении по границе деревни Хвойная (по контуру леса, пересекая реку Шелонь);

от точки 216 - в северо-восточном направлении по правому берегу реки Шелонь до ручья без названия;

от точки 220 - в юго-западном направлении по руслу ручья без названия;

от точки 230 - в южном направлении между кварталами 1, 6, 8 Выбитского участкового лесничества Шимского лесничества и кварталами 76, 80, 82 Шелонского участкового лесничества Шимского лесничества;

от точки 237 - в западном направлении между кварталом 8 Выбитского участкового лесничества Шимского лесничества и кварталом 82 Шелонского участкового лесничества Шимского лесничества;

от точки 238 - в южном направлении между кварталами 9, 10 Выбитского участкового лесничества Шимского лесничества и кварталом 82 Шелонского участкового лесничества Шимского лесничества;

от точки 239 - в восточном направлении между кварталом 10 Выбитского участкового лесничества Шимского лесничества и кварталами 82, 97 Шелонского участкового лесничества Шимского лесничества;

от точки 240 - в юго-западном направлении между кварталом 10 Выбитского участкового лесничества Шимского лесничества и кварталами 97, 105, 104 Шелонского участкового лесничества Шимского лесничества, пересекая реку Грязенка;

от точки 245 - в юго-западном направлении между кварталом 11 Выбитского участкового лесничества Шимского лесничества и кварталом 104 Шелонского участкового лесничества Шимского лесничества;

от точки 247 - в восточном направлении между кварталом 56 Выбитского участкового лесничества Шимского лесничества и кварталом 104 Шелонского участкового лесничества Шимского лесничества;

от точки 248 - в южном направлении между кварталами 56, 58, 60, 62 Выбитского участкового лесничества Шимского лесничества и кварталами 105, 106 Шелонского участкового лесничества Шимского лесничества, контуром луга фонда перераспределения земель Шимского муниципального района Новгородской области, кварталами 145, 151 Шелонского участкового лесничества Шимского лесничества, пересекая автомобильную дорогу Солоницко-Выбити;

от точки 267 - в восточном и юго-восточном направлениях между кварталом 62 Выбитского участкового лесничества Шимского лесничества и кварталами 151, 152, 165 Шелонского участкового лесничества Шимского лесничества;

от точки 272 - в восточном направлении между кварталами 67, 68, 70, 69 Выбитского участкового лесничества Шимского лесничества и кварталами 165, 154, 155 Шелонского участкового лесничества Шимского лесничества;

от точки 282 - в южном и юго-восточном направлениях между кварталами 69, 70, 73 Выбитского участкового лесничества Шимского лесничества и контуром луга бывшего СПК «Прожектор», кварталами 166, 167 Шелонского участкового лесничества Шимского лесничества до точки 291 (узловой 49) стыка границ Волотовского, Солецкого муниципальных округов Новгородской области и Шимского муниципального района Новгородской области;

от точки 291 (узловой 49) стыка границ Волотовского, Солецкого муниципальных округов Новгородской области и Шимского муниципального района Новгородской области - в южном направлении между кварталом 73 Выбитского участкового лесничества Шимского лесничества и кварталом 10 Порожского участкового лесничества Старорусского лесничества;

от точки 293 - в западном направлении между кварталом 73 Выбитского участкового лесничества Шимского лесничества и кварталом 130 Порожского участкового лесничества Старорусского лесничества;

от точки 294 - в северо-западном направлении между кварталами 70, 73 Выбитского участкового лесничества Шимского лесничества и кварталами 22, 21, 9 Порожского участкового лесничества Старорусского лесничества;

от точки 300 - в юго-западном направлении между кварталом 70 Выбитского участкового лесничества Шимского лесничества и кварталами 9, 8 Порожского участкового лесничества Старорусского лесничества;

от точки 302 - в северо-западном направлении между кварталом 70 Выбитского участкового лесничества Шимского лесничества и кварталами 7, 6 Порожского участкового лесничества Старорусского лесничества;

от точки 307 - в юго-западном направлении между кварталами 68, 67, 38 Выбитского участкового лесничества Шимского лесничества и кварталом 6 Порожского участкового лесничества Старорусского лесничества;

от точки 320 - в западном направлении между кварталом 38 Выбитского участкового лесничества Шимского лесничества и кварталом 5 Порожского участкового лесничества Старорусского лесничества;

от точки 323 - в южном направлении между кварталами 52, 43, 72, 161, 171, 90 Выбитского участкового лесничества Шимского лесничества и кварталами 68, 58, 43, 20, 5 Порожского участкового лесничества Старорусского лесничества, пересекая автомобильную дорогу Яжелбицы-Демянск-Залучье-Старая Русса-Сольцы;

от точки 412 - в северо-восточном направлении между кварталом 177 Выбитского участкового лесничества Шимского лесничества и кварталом 68 Порожского участкового лесничества Старорусского лесничества;

от точки 417 - в северо-восточном направлении между кварталом 178 Выбитского участкового лесничества Шимского лесничества и кварталом 69 Порожского участкового лесничества Старорусского лесничества;

от точки 443 - в восточном направлении между кварталом 178 Выбитского участкового лесничества Шимского лесничества и кварталом 69 Порожского участкового лесничества Старорусского лесничества;

от точки 461 - в южном направлении между кварталами 178, 195 Выбитского участкового лесничества Шимского лесничества и кварталом 69 Порожского участкового лесничества Старорусского лесничества;

от точки 467 - в восточном направлении между кварталами 195, 196 Выбитского участкового лесничества Шимского лесничества и кварталом 69 Порожского участкового лесничества Старорусского лесничества;

от точки 472 - в южном направлении между кварталом 196 Выбитского участкового лесничества Шимского лесничества и кварталами 87, 69 Порожского участкового лесничества Старорусского лесничества;

от точки 474 - в юго-западном направлении между кварталами 196, 194 Выбитского участкового лесничества Шимского лесничества и кварталом 87 Порожского участкового лесничества Старорусского лесничества;

от точки 482 - в восточном направлении между кварталом 207 Выбитского участкового лесничества Шимского лесничества и кварталом 87 Порожского участкового лесничества Старорусского лесничества;

от точки 483 - в южном направлении между кварталом 207 Выбитского участкового лесничества Шимского лесничества и кварталом 87 Порожского участкового лесничества Старорусского лесничества, пересекая реку Колошка;

от точки 486 - в юго-западном направлении между кварталом 207 Выбитского участкового лесничества Шимского лесничества и кварталом 87 Порожского участкового лесничества Старорусского лесничества, пересекая реку Колошка;

от точки 489 - в южном направлении между кварталами 207, 211 Выбитского участкового лесничества Шимского лесничества и кварталами 87, 96 Порожского участкового лесничества Старорусского лесничества, пересекая Октябрьскую железную дорогу на участке Дно-Валдай;

от точки 496 - в северо-западном направлении между кварталом 211 Выбитского участкового лесничества Шимского лесничества и кварталом 110 Порожского участкового лесничества Старорусского лесничества, пересекая реку Колошка;

от точки 535 - в западном направлении между кварталами 215, 133 Выбитского участкового лесничества Шимского лесничества и кварталом 122 Порожского участкового лесничества Старорусского лесничества, пересекая реку Суки;

от точки 541 - в западном направлении между кварталами 133, 132, 131 Выбитского участкового лесничества Шимского лесничества и кварталом 120 Порожского участкового лесничества Старорусского лесничества до точки 552

(узловой 44) стыка границ Волотовского, Солецкого муниципальных округов Новгородской области и Дновского муниципального района Псковской области;

от точки 552 (узловой 44) стыка границ Волотовского, Солецкого муниципальных округов Новгородской области и Дновского муниципального района Псковской области - в северо-западном направлении по административно-территориальной границе Псковской области (по границе квартала 134 Выбитского участкового лесничества Шимского лесничества);

от точки 585 - в северо-западном направлении по административно-территориальной границе Псковской области (по границе кварталов 212, 204 Выбитского участкового лесничества Шимского лесничества, пересекая Октябрьскую железную дорогу на участке Дно-Валдай);

от точки 595 - в западном направлении по административно-территориальной границе Псковской области (по границе кварталов 203, 202, 125 Выбитского участкового лесничества Шимского лесничества);

от точки 603 - в северном направлении по административно-территориальной границе Псковской области (по границе кварталов 203, 202, 125 Выбитского участкового лесничества Шимского лесничества);

от точки 607 - в западном направлении по административно-территориальной границе Псковской области (по границе кварталов 198, 197 Выбитского участкового лесничества Шимского лесничества);

от точки 613 - в юго-западном направлении по административно-территориальной границе Псковской области (по юго-восточной границе болота Сокольники);

от точки 627 - в северо-западном направлении по административно-территориальной границе Псковской области (по границе кварталов 124, 123 Выбитского участкового лесничества Шимского лесничества);

от точки 649 - в северо-западном направлении по административно-территориальной границе Псковской области (по болоту Большой Чистый Мох);

от точки 658 - в северо-восточном направлении по административно-территориальной границе Псковской области (по болоту Большой Чистый Мох);

от точки 662 - в северо-западном направлении по административно-территориальной границе Псковской области (по границе кварталов 102, 184 Выбитского участкового лесничества Шимского лесничества, пересекая линию электропередачи);

от точки 674 - в юго-западном направлении по административно-территориальной границе Псковской области (по границе квартала 183 Выбитского участкового лесничества Шимского лесничества до реки Опочинка);

от точки 677 - в западном направлении по административно-территориальной границе Псковской области (по руслу реки Опочинка, пересекая железнодорожный мост Октябрьской железной дороги на участке Дно-Батецкий, до мелиоративного канала);

от точки 696 - в северо-восточном, северо-западном направлениях по административно-территориальной границе Псковской области (по мелиоративному каналу, по границе кварталов 208, 205, 204 Солецкого участкового лесничества Шимского лесничества);

от точки 706 - в юго-западном направлении по административно-территориальной границе Псковской области (по границе кварталов 203, 202, 201 Солецкого участкового лесничества Шимского лесничества);

от точки 731 - в северо-западном направлении по административно-территориальной границе Псковской области (по границе кварталов 201, 200, 199 Солецкого участкового лесничества Шимского лесничества, пересекая ручей Ржанк);

от точки 736 - в юго-западном и северном направлениях по административно-территориальной границе Псковской области (по границе кварталов 199, 197 Солецкого участкового лесничества Шимского лесничества, пересекая болото Клиновский Мох);

от точки 757 - в северо-западном направлении по административно-территориальной границе Псковской области (по мелиоративной канаве до границы квартала 196 Солецкого участкового лесничества Шимского лесничества);

от точки 761 - в юго-западном и северном направлениях по административно-территориальной границе Псковской области (по границе квартала 196 Солецкого участкового лесничества Шимского лесничества);

от точки 778 - в северо-восточном, северном направлениях по административно-территориальной границе Псковской области (вдоль западной бровки мелиоративного канала, пересекая грунтовую дорогу на деревню Абрамково, до границы квартала 193 Солецкого участкового лесничества Шимского лесничества);

от точки 785 - в северном направлении по административно-территориальной границе Псковской области (по границе квартала 193 Солецкого участкового лесничества Шимского лесничества до реки Шелонь);

от точки 795 - в восточном направлении по административно-территориальной границе Псковской области (по руслу реки Шелонь);

от точки 827 - в северном направлении по административно-территориальной границе Псковской области (по границе квартала 183 Солецкого участкового лесничества Шимского лесничества);

от точки 828 - в северо-восточном направлении по административно-территориальной границе Псковской области (по границе кварталов 183, 175 Солецкого участкового лесничества Шимского лесничества);

от точки 833 - в северном направлении по административно-территориальной границе Псковской области (по границе квартала 166 Солецкого участкового лесничества Шимского лесничества);

от точки 841 - в восточном направлении по административно-территориальной границе Псковской области (по границе кварталов 166, 167 Солецкого участкового лесничества Шимского лесничества);

от точки 852 - в северном направлении по административно-территориальной границе Псковской области (по контуру пашни);

от точки 853 - в северо-западном направлении по административно-территориальной границе Псковской области (по границе кварталов 161, 157 Солецкого участкового лесничества Шимского лесничества);

от точки 861 - в западном направлении по административно-территориальной границе Псковской области (по границе кварталов 156, 155, 149 Солецкого участкового лесничества Шимского лесничества, пересекая автомобильную дорогу Великий Новгород-Сольцы-Порхов-Псков, реку Ситня);

от точки 890 - в северном направлении по административно-территориальной границе Псковской области (по границе квартала 149 Солецкого участкового лесничества Шимского лесничества, пересекая реку Законка);

от точки 904 - в западном направлении по административно-территориальной границе Псковской области (по границе кварталов 124, 134, 121, 120 Ольховского участкового лесничества Шимского лесничества, пересекая реку Польская);

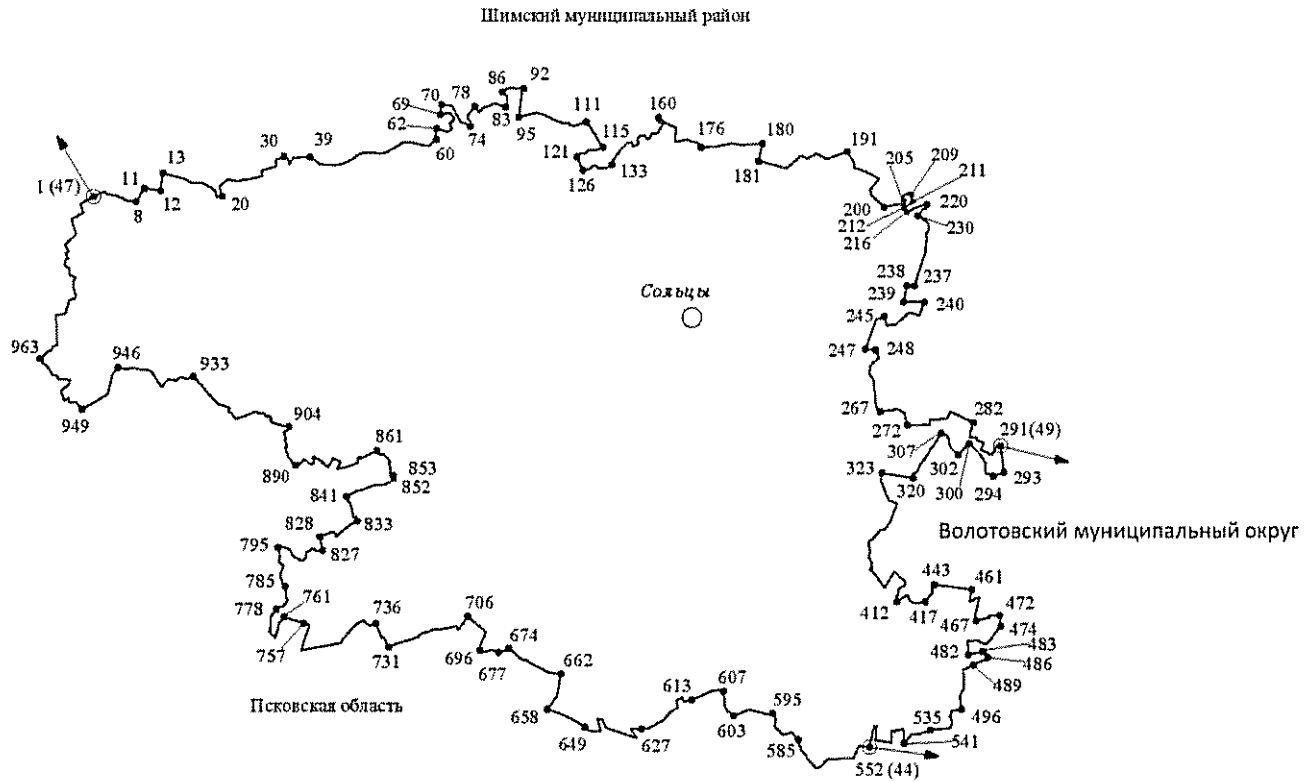
от точки 933 - в западном направлении по административно-территориальной границе Псковской области (по границе кварталов 124, 134, 121, 120 Ольховского участкового лесничества Шимского лесничества);

от точки 946 - в юго-западном направлении по административно-территориальной границе Псковской области (по границе кварталов 119, 133 Ольховского участкового лесничества Шимского лесничества);

от точки 949 - в северо-западном направлении по административно-территориальной границе Псковской области (по границе кварталов 133, 132, 117, 116 Ольховского участкового лесничества Шимского лесничества);

от точки 963 - в северо-восточном направлении по административно-территориальной границе Псковской области (по границе кварталов 116, 115, 93, 82, 217, 215, 214, 191, 190 Ольховского участкового лесничества Шимского лесничества) до точки 1 (узловой 47) стыка границ Солецкого муниципального округа Новгородской области, Шимского муниципального района Новгородской области и Стругокрасненского муниципального района Псковской области.

Карта (схема) границ
муниципального образования Солецкого муниципального округа
Новгородской области



Условные обозначения

- - граница муниципального образования
- 1 - характерная точка границы муниципального образования и её номер

Описание границ муниципального образования Старорусского муниципального района Новгородской области

Граница муниципального образования Старорусского муниципального района Новгородской области проходит:

от точки 1 (узловой 51) стыка границ Старорусского, Шимского и Новгородского муниципальных районов Новгородской области, находящейся на водной глади озера Ильмень, в восточном направлении по озеру Ильмень (по границе Новгородского муниципального района);

от точки 4 - в южном направлении по озеру Ильмень до точки 5 (узловой 65) стыка границ Старорусского, Новгородского и Парфинского муниципальных районов Новгородской области (по границе Новгородского муниципального района);

от точки 5 (узловой 65) - в южном направлении по озеру Ильмень (по границе Парфинского муниципального района);

от точки 6 - в юго-западном и южном направлениях по озеру Ильмень до места впадения протоки Прости (по границе Парфинского муниципального района);

от точки 16 - в юго-восточном направлении по правому берегу протоки Прости до реки Баклань (по границе Парфинского муниципального района);

от точки 33 - в южном направлении по руслу реки Баклань до протоки Рапля (по границе Парфинского муниципального района);

от точки 38 - в юго-западном направлении по руслу протоки Рапля до рукава реки Ловать-Старая Ловать (по границе Парфинского муниципального района);

от точки 77 - в юго-западном направлении по руслу рукава реки Ловать-Старая Ловать до реки Ловать (по границе Парфинского муниципального района);

от точки 86 - в южном направлении по руслу реки Ловать до реки Редья (по границе Парфинского муниципального района);

от точки 95 - в юго-западном и южном направлениях по руслу реки Редья (по границе Парфинского муниципального района);

от точки 292 - в южном направлении между кварталами 14, 16, 18 Старорусского участкового лесничества Старорусского лесничества и кварталом 205 Парфинского участкового лесничества Парфинского лесничества, по границе деревни Иванково, по оси автомобильной дороги Подлитовье-Парфино-Старая Русса до пересечения с полосой отвода Октябрьской железной дороги на участке Москва-Псков (по границе Парфинского муниципального района);

от точки 320 - в юго-западном направлении по северной границе полосы отвода Октябрьской железной дороги на участке Москва-Псков, пересекая Октябрьскую железную дорогу на участке Москва-Псков, и далее по южной

границе полосы отвода Октябрьской железной дороги на участке Москва-Псков (по границе Парфинского муниципального района);

от точки 330 - в юго-восточном и юго-западном направлениях между кварталами 114, 117, 122, 126, 2 Старорусского участкового лесничества Старорусского лесничества и кварталами 102, 105, 106, 108, 109, 112, 115, 116, 118 Парфинского участкового лесничества Парфинского лесничества (по границе Парфинского муниципального района);

от точки 394 - в юго-восточном направлении между кварталами 4, 5 Старорусского участкового лесничества Старорусского лесничества и кварталами 118, 120 Парфинского участкового лесничества Парфинского лесничества (по границе Парфинского муниципального района);

от точки 396 - в южном направлении между кварталами 5, 9 Старорусского участкового лесничества Старорусского лесничества и кварталами 224, 227, 231 Парфинского участкового лесничества Парфинского лесничества до пересечения с полосой отвода автомобильной дороги Яжелбицы-Демянск-Старая Русса-Сольцы (по границе Парфинского муниципального района);

от точки 409 - в юго-восточном направлении по северной границе полосы отвода автомобильной дороги Яжелбицы-Демянск-Старая Русса-Сольцы (по границе Парфинского муниципального района);

от точки 411 - в юго-восточном направлении между кварталами 137, 138 Ловатского участкового лесничества Старорусского лесничества и кварталами 231, 232, 233 Парфинского участкового лесничества Парфинского лесничества до реки Ловать (по границе Парфинского муниципального района);

от точки 424 - в северо-восточном направлении по руслу реки Ловать (по границе Парфинского муниципального района);

от точки 428 - в юго-восточном и северо-восточном направлениях между кварталами 139, 104, 106, 103 Ловатского участкового лесничества Старорусского лесничества и кварталами 234, 237, 75 Парфинского участкового лесничества Парфинского лесничества, кварталом 85 Кузьминского участкового лесничества Парфинского лесничества (по границе Парфинского муниципального района);

от точки 442 - в юго-восточном и южном направлениях между кварталами 103, 108, 111, 114 Ловатского участкового лесничества Старорусского лесничества и кварталами 85, 99, 100, 101, 112, 217 Кузьминского участкового лесничества Парфинского лесничества (по границе Парфинского муниципального района);

от точки 450 - в восточном направлении между кварталами 120, 3, 4, 5 Ловатского участкового лесничества Старорусского лесничества и кварталом 217 Кузьминского участкового лесничества Парфинского лесничества, землями Г33 Парфинского района (по границе Парфинского муниципального района);

от точки 456 - в юго-восточном направлении между кварталами 5, 9 Ловатского участкового лесничества Старорусского лесничества и землями ГЗЗ Парфинского района, кварталом 134 Кузьминского участкового лесничества Парфинского лесничества (по границе Парфинского муниципального района);

от точки 462 - в западном и южном направлениях между кварталами 9, 159, 8, 202 Ловатского участкового лесничества Старорусского лесничества и кварталами 233, 247 Кузьминского участкового лесничества Парфинского лесничества, пересекая реку Старовская Рось (по границе Парфинского муниципального района);

от точки 490 - в северо-восточном направлении между кварталами 2, 14, 15 Залучского участкового лесничества Старорусского лесничества, кварталом 121 Ловатского участкового лесничества Старорусского лесничества и кварталами 247, 238 Кузьминского участкового лесничества Парфинского лесничества (по границе Парфинского муниципального района);

от точки 505 - в юго-восточном направлении между кварталом 121 Ловатского участкового лесничества Старорусского лесничества, кварталами 204, 203, 21 Залучского участкового лесничества Старорусского лесничества и кварталами 238, 239, 241, 248 Кузьминского участкового лесничества Парфинского лесничества (по границе Парфинского муниципального района);

от точки 526 - в северо-восточном направлении между кварталами 34, 206, 207 Залучского участкового лесничества Старорусского лесничества и кварталом 248 Кузьминского участкового лесничества Парфинского лесничества, по северному берегу озера Староречье до реки Пола (по границе Парфинского муниципального района);

от точки 535 - в юго-восточном направлении по руслу реки Пола (по границе Парфинского муниципального района);

от точки 553 - в восточном направлении между кварталами 208, 209, 210 Залучского участкового лесничества Старорусского лесничества и кварталами 249, 252 Кузьминского участкового лесничества Парфинского лесничества (по границе Парфинского муниципального района);

от точки 580 - в южном направлении между кварталами 210, 211 Залучского участкового лесничества Старорусского лесничества и кварталами 253, 254, 256 Кузьминского участкового лесничества Парфинского лесничества до реки Дубенка до точки 586 (узловой 67) стыка границ Старорусского, Парфинского и Демянского муниципальных районов Новгородской области (по границе Парфинского муниципального района);

от точки 586 (узловой 67) - в западном направлении по руслу реки Дубенка до реки Пола (по границе Демянского муниципального района);

от точки 663 - в южном и восточном направлениях по руслу реки Пола (по границе Демянского муниципального района);

от точки 672 - в южном направлении между кварталами 220, 221, 58, 65,

68, 73, 80, 104, 123, 141, 151, 162, 175, 188, 201 Залучского участкового лесничества Старорусского лесничества, кварталами 113, 125, 137, 148, 161, 171, 184, 196, 208 Шубинского участкового лесничества Старорусского лесничества и кварталами 156, 1, 2, 3, 4, 6, 10, 15, 21, 27, 33, 38, 43, 48, 57, 69, 80, 88, 91, 107, 120, 130, 147 Великозаходского участкового лесничества Демянского лесничества до точки 694 (узловой 68) стыка границ Старорусского, Демянского муниципальных районов Новгородской области и Марёвского муниципального округа Новгородской области (по границе Демянского муниципального района);

от точки 694 (узловой 68) - в юго-западном направлении между кварталами 208, 216, 215, 223, 222, 221, 220, 219, 218, 217 Шубинского участкового лесничества Старорусского лесничества и кварталами 2, 1, 12, 11, 10, 9, 8, 7, 6 Марёвского участкового лесничества Марёвского лесничества (по границе Марёвского муниципального округа);

от точки 703 - в северо-западном направлении между кварталами 217, 210 Шубинского участкового лесничества Старорусского лесничества и кварталами 237, 235, 234 Марёвского участкового лесничества Марёвского лесничества (по границе Марёвского муниципального округа);

от точки 720 - в юго-западном направлении между кварталами 198, 197, 209, 85, 91, 100, 231, 230, 229, 50, 49, 52, 51 Шубинского участкового лесничества Старорусского лесничества и кварталами 234, 239, 242, 46 Марёвского участкового лесничества Марёвского лесничества, кварталами 2, 1, 3, 6, 5, 9, 13, 19 Велильского участкового лесничества Марёвского лесничества до точки 766 (узловой 69) стыка границ Старорусского, Поддорского муниципальных районов Новгородской области и Марёвского муниципального округа Новгородской области (по границе Марёвского муниципального округа);

от точки 766 (узловой 69) - в северо-западном и юго-западном направлениях между кварталами 51, 253 Шубинского участкового лесничества Старорусского лесничества и кварталами 105, 100, 103 Дороганского участкового лесничества Поддорского лесничества (по границе Поддорского муниципального района);

от точки 775 - в северо-западном направлении между кварталами 253, 51, 235, 232, 224 Шубинского участкового лесничества Старорусского лесничества и кварталами 103, 99, 96, 91, 87, 80 Дороганского участкового лесничества Поддорского лесничества (по границе Поддорского муниципального района);

от точки 788 - в северном направлении между кварталами 224, 92, 86, 80, 73, 66, 19 Шубинского участкового лесничества Старорусского лесничества и кварталами 72, 65, 59, 52, 48, 42, 36 Дороганского участкового лесничества Поддорского лесничества (по границе Поддорского муниципального района);

от точки 796 - в западном направлении между кварталами 61, 157, 60, 59 Ляховичского участкового лесничества Старорусского лесничества и кварталами 36, 35, 34 Дороганского участкового лесничества Поддорского лесничества (по границе Поддорского муниципального района);

от точки 808 - в северном направлении между кварталами 59, 49 Ляховичского участкового лесничества Старорусского лесничества и кварталами 174, 173 Дороганского участкового лесничества Поддорского лесничества (по границе Поддорского муниципального района);

от точки 814 - в западном и южном направлениях между кварталами 39, 38, 48, 58 Ляховичского участкового лесничества Старорусского лесничества и кварталом 173 Дороганского участкового лесничества Поддорского лесничества (по границе Поддорского муниципального района);

от точки 821 - в западном направлении между кварталом 58 Ляховичского участкового лесничества Старорусского лесничества и кварталом 33 Дороганского участкового лесничества Поддорского лесничества (по границе Поддорского муниципального района);

от точки 822 - в северном направлении между кварталами 58, 48, 38, 139, 138 Ляховичского участкового лесничества Старорусского лесничества и кварталами 172, 168, 27, 23, 18, 15 Дороганского участкового лесничества Поддорского лесничества (по границе Поддорского муниципального района);

от точки 848 - в восточном направлении между кварталами 138, 18 Ляховичского участкового лесничества Старорусского лесничества и кварталом 11 Дороганского участкового лесничества Поддорского лесничества (по границе Поддорского муниципального района);

от точки 849 - в северо-восточном направлении между кварталом 12 Ляховичского участкового лесничества Старорусского лесничества и кварталом 11 Дороганского участкового лесничества Поддорского лесничества до реки Щебенка (по границе Поддорского муниципального района);

от точки 851 - в северном направлении по руслу реки Щебенка (по границе Поддорского муниципального района);

от точки 881 - в северо-западном направлении между кварталами 121, 161, 86 Ляховичского участкового лесничества Старорусского лесничества и кварталами 3, 2, 1 Дороганского участкового лесничества Поддорского лесничества (по границе Поддорского муниципального района);

от точки 884 - в юго-западном и западном направлениях между кварталами 100, 99, 98, 97, 96, 87 Ляховичского участкового лесничества Старорусского лесничества и кварталами 1, 9, 8, 7, 6 Дороганского участкового лесничества Поддорского лесничества до русла реки Ловать (по границе Поддорского муниципального района);

от точки 900 - в северо-восточном и северо-западном направлениях по руслу реки Ловать (по границе Поддорского муниципального района);

от точки 931 - в северо-западном направлении между кварталами 228, 227, 226 Ловатского участкового лесничества Старорусского лесничества и кварталами 209, 94, 78 Коломенского участкового лесничества Поддорского лесничества (по границе Поддорского муниципального района);

от точки 943 - в северо-восточном направлении между кварталами 226, 224, 223 Ловатского участкового лесничества Старорусского лесничества и кварталами 78, 64, 65 Коломенского участкового лесничества Поддорского лесничества (по границе Поддорского муниципального района);

от точки 955 - в северо-западном направлении между кварталами 102, 101 Ловатского участкового лесничества Старорусского лесничества, кварталом 231 Старорусского участкового лесничества Старорусского лесничества и кварталами 65, 43, 32 Коломенского участкового лесничества Поддорского лесничества (по границе Поддорского муниципального района);

от точки 965 - в южном, западном и северном направлениях между кварталами 231, 228 Старорусского участкового лесничества Старорусского лесничества и кварталами 32, 41, 203, 202, 22, 16 Коломенского участкового лесничества Поддорского лесничества, пересекая реку Редья (по границе Поддорского муниципального района);

от точки 982 - в западном и юго-западном направлениях между кварталами 227, 230, 226 Старорусского участкового лесничества Старорусского лесничества и кварталами 16, 22, 28, 31, 201, 200 Коломенского участкового лесничества Поддорского лесничества, пересекая реку Порусья (по границе Поддорского муниципального района);

от точки 997 - в северном и северо-западном направлениях между кварталами 226, 219 Старорусского участкового лесничества Старорусского лесничества и кварталами 15, 11, 4 Коломенского участкового лесничества Поддорского лесничества (по границе Поддорского муниципального района);

от точки 1024 - в юго-западном и северном направлениях между кварталами 219, 211, 218 Старорусского участкового лесничества Старорусского лесничества и кварталами 4, 10, 9, 8, 3 Коломенского участкового лесничества Поддорского лесничества, пересекая автомобильную дорогу Шимск-Старая Русса-Локня-Великие Луки (по границе Поддорского муниципального района);

от точки 1042 - в северо-западном направлении между кварталами 218, 217, 100 Старорусского участкового лесничества Старорусского лесничества, кварталами 97, 95 Астриловского участкового лесничества Старорусского лесничества, границей деревни Ратно Старорусского муниципального района, контуром пашни бывшего СПК «Союз», кварталами 90, 122 Астриловского участкового лесничества Старорусского лесничества и кварталами 3, 2, 1 Коломенского участкового лесничества Поддорского лесничества, кварталами 122, 123, 121, 12, 109 Белебёлковского участкового лесничества Поддорского лесничества, землями ГЗЗ Поддорского муниципального района, кварталами 5, 100 Белебёлковского участкового лесничества Поддорского лесничества до русла реки Холынья (по границе Поддорского муниципального района);

от точки 1114 - в юго-западном направлении по руслу реки Холынья (по границе Поддорского муниципального района);

от точки 1207 - в западном направлении между кварталами 128, 127, 126 Астриловского участкового лесничества Старорусского лесничества и кварталами 102, 101, 107, 106, 105, 9 Белебёлковского участкового лесничества Поддорского лесничества (по границе Поддорского муниципального района);

от точки 1248 - в северном и юго-западном направлениях между кварталами 126, 123, 125 Астриловского участкового лесничества Старорусского лесничества и кварталами 7, 104, 113 Белебёлковского участкового лесничества Поддорского лесничества (по границе Поддорского муниципального района);

от точки 1301 - в северном направлении между кварталами 125, 119, 132 Астриловского участкового лесничества Старорусского лесничества и кварталами 112, 8, 99, 98, 1 Белебёлковского участкового лесничества Поддорского лесничества, пересекая реку Каменка до точки стыка (узловой 71) границ Старорусского, Поддорского муниципальных районов и Волотовского муниципального округа Новгородской области (по границе Поддорского муниципального района);

от точки 1314 (узловой 71) - в северном и северо-восточном направлениях между кварталами 132, 131, 130 Астриловского участкового лесничества Старорусского лесничества, землями фонда перераспределения земель Старорусского муниципального района Новгородской области, кварталами 106, 105, 102 Астриловского участкового лесничества Старорусского лесничества и кварталами 100, 99, 71, 72, 46, 47 Волотовского участкового лесничества Старорусского лесничества (по границе Волотовского муниципального округа);

от точки 1343 - в северо-западном направлении между кварталом 42 Астриловского участкового лесничества Старорусского лесничества, кварталами 132, 130, 102, 100 Дубовицкого участкового лесничества Старорусского лесничества и кварталами 47, 29, 28, 16, 9 Волотовского участкового лесничества Старорусского лесничества (по границе Волотовского муниципального округа);

от точки 1361 - в восточном направлении между кварталом 100 Дубовицкого участкового лесничества Старорусского лесничества и кварталом 7 Волотовского участкового лесничества Старорусского лесничества (по границе Волотовского муниципального округа);

от точки 1362 - в северном, северо-западном направлениях между кварталами 127, 100, 124, 123, 148 Дубовицкого участкового лесничества Старорусского лесничества и кварталами 7, 4, 3 Волотовского участкового лесничества Старорусского лесничества, кварталами 145, 134, 135, 131 Порожского участкового лесничества Старорусского лесничества (по границе Волотовского муниципального округа);

от точки 1392 - в северо-восточном направлении между кварталами 148, 97, 95, 92, 120 Дубовицкого участкового лесничества Старорусского лесничества и кварталами 131, 132, 119, 109, 106, 104 Порожского участкового лесничества Старорусского лесничества до пересечения с полосой отвода Октябрьской железной дороги на участке Москва-Псков (по границе Волотовского муниципального округа);

от точки 1421 - в восточном направлении по южной границе полосы отвода Октябрьской железной дороги на участке Москва-Псков (по границе Волотовского муниципального округа);

от точки 1426 - в северном направлении между кварталами 118, 116, 65 Дубовицкого участкового лесничества Старорусского лесничества и кварталами 95, 85, 76 Порожского участкового лесничества Старорусского лесничества (по границе Волотовского муниципального округа);

от точки 1444 - в северо-западном направлении между кварталами 65, 61, 60 Дубовицкого участкового лесничества Старорусского лесничества, контуром пашни фонда перераспределения земель Старорусского муниципального района Новгородской области, кварталом 59 участкового лесничества Старорусского лесничества и кварталами 76, 67, 66, 57 Порожского участкового лесничества Старорусского лесничества, пересекая реку Перехода (по границе Волотовского муниципального округа);

от точки 1467 - в северном направлении между кварталами 59, 103, 55 Дубовицкого участкового лесничества Старорусского лесничества и кварталами 56, 42 Порожского участкового лесничества Старорусского лесничества до ручья Крутой (по границе Волотовского муниципального округа);

от точки 1485 - в северо-восточном направлении по руслу ручья Крутой до реки Перехода (по границе Волотовского муниципального округа);

от точки 1549 - в юго-восточном направлении по руслу реки Перехода (по границе Волотовского муниципального округа);

от точки 1561 - в северном, северо-восточном направлениях между кварталами 104, 56, 51 Дубовицкого участкового лесничества Старорусского лесничества и кварталом 19 Порожского участкового лесничества Старорусского лесничества (по границе Волотовского муниципального округа);

от точки 1572 - в северо-западном направлении между кварталами 25, 24 Дубовицкого участкового лесничества Старорусского лесничества, контуром пашни фонда перераспределения земель Старорусского муниципального района Новгородской области, кварталом 22 Дубовицкого участкового лесничества Старорусского лесничества и кварталами 19, 18, 27, 17, 16 Порожского участкового лесничества Старорусского лесничества (по границе Волотовского муниципального округа);

от точки 1596 - в юго-западном и северо-западном направлениях между кварталами 22, 19 Дубовицкого участкового лесничества Старорусского лесничества и кварталом 16 Порожского участкового лесничества Старорусского лесничества, кварталом 172 Шелонского участкового лесничества Шимского лесничества (по границе Волотовского муниципального округа);

от точки 1603 - в юго-западном и западном направлениях между кварталами 19, 21, 20 Дубовицкого участкового лесничества Старорусского лесничества и кварталом 172 Шелонского участкового лесничества Шимского лесничества, кварталом 15 Порожского участкового лесничества Старорусского лесничества до точки 1613 (узловой 50) стыка границ Старорусского, Шимского муниципальных районов Новгородской области и Волотовского муниципального округа Новгородской области (по границе Волотовского муниципального округа);

от точки 1613 (узловой 50) - в северо-восточном направлении между кварталами 20, 18 Дубовицкого участкового лесничества Старорусского лесничества и кварталами 171, 159, 160 Шелонского участкового лесничества Шимского лесничества (по границе Шимского муниципального района);

от точки 1619 - в юго-восточном направлении между кварталами 18, 21 Дубовицкого участкового лесничества Старорусского лесничества и кварталами 160, 161, 162 Шелонского участкового лесничества Шимского лесничества (по границе Шимского муниципального района);

от точки 1626 - в северо-восточном направлении между кварталами 19, 14, 13, 11 Дубовицкого участкового лесничества Старорусского лесничества и кварталами 162, 131, 129, 127, 137, 103 Шелонского участкового лесничества Шимского лесничества (по границе Шимского муниципального района);

от точки 1646 - в восточном направлении между кварталом 11 Дубовицкого участкового лесничества Старорусского лесничества, контуром пашни бывшего СПК «Буреги» Старорусского муниципального района и кварталом 96 Шелонского участкового лесничества Шимского лесничества, контуром пашни бывшего СПК «Смена» Шимского муниципального района (по границе Шимского муниципального района);

от точки 1678 - в южном направлении между контуром пашни бывшего СПК «Буреги» Старорусского муниципального района и контуром пашни бывшего СПК «Смена» Шимского муниципального района до реки Псижа (по границе Шимского муниципального района);

от точки 1682 - в юго-восточном и северо-восточном направлениях по руслу реки Псижа (по границе Шимского муниципального района);

от точки 1699 - в северо-восточном направлении между контуром пашни бывшего СПК «Буреги» Старорусского муниципального района и контуром пашни бывшего СПК «Смена» Шимского муниципального района до полосы отвода недействующей железной дороги Старая Русса-Шимск (по границе Шимского муниципального района);

от точки 1723 - в юго-восточном направлении по северной границе полосы отвода недействующей железной дороги Старая Русса-Шимск (по границе Шимского муниципального района);

от точки 1724 - в северо-восточном направлении между контуром пашни бывшего СПК «Буреги» Старорусского муниципального района и контуром пашни бывшего СПК «Смена» Шимского муниципального района, по руслу реки без названия (по границе Шимского муниципального района);

от точки 1768 - в северном, восточном и северо-восточном направлениях между сельскохозяйственными угодьями бывшего СПК «Буреги» Старорусского муниципального района и сельскохозяйственными угодьями бывшего СПК «Смена» Шимского муниципального района до полосы отвода Шимск-Старая Русса-Локня-Невель (по границе Шимского муниципального района);

от точки 1779 - в северо-западном направлении по западной границе полосы отвода автомобильной дороги Шимск-Старая Русса-Локня-Невель (по границе Шимского муниципального района);

от точки 1780 - пересекая полосу отвода автомобильной дороги Шимск-Старая Русса-Локня-Невель, в северо-восточном и северо-западном направлениях между контуром пашни бывшего СПК «Буреги» Старорусского муниципального района и контуром пашни бывшего СПК «Смена» Шимского муниципального района до реки Саватейка (по границе Шимского муниципального района);

от точки 1791 - в юго-западном, западном и северо-западном направлениях по руслу реки Саватейка до мелиоративной канавы (по границе Шимского муниципального района);

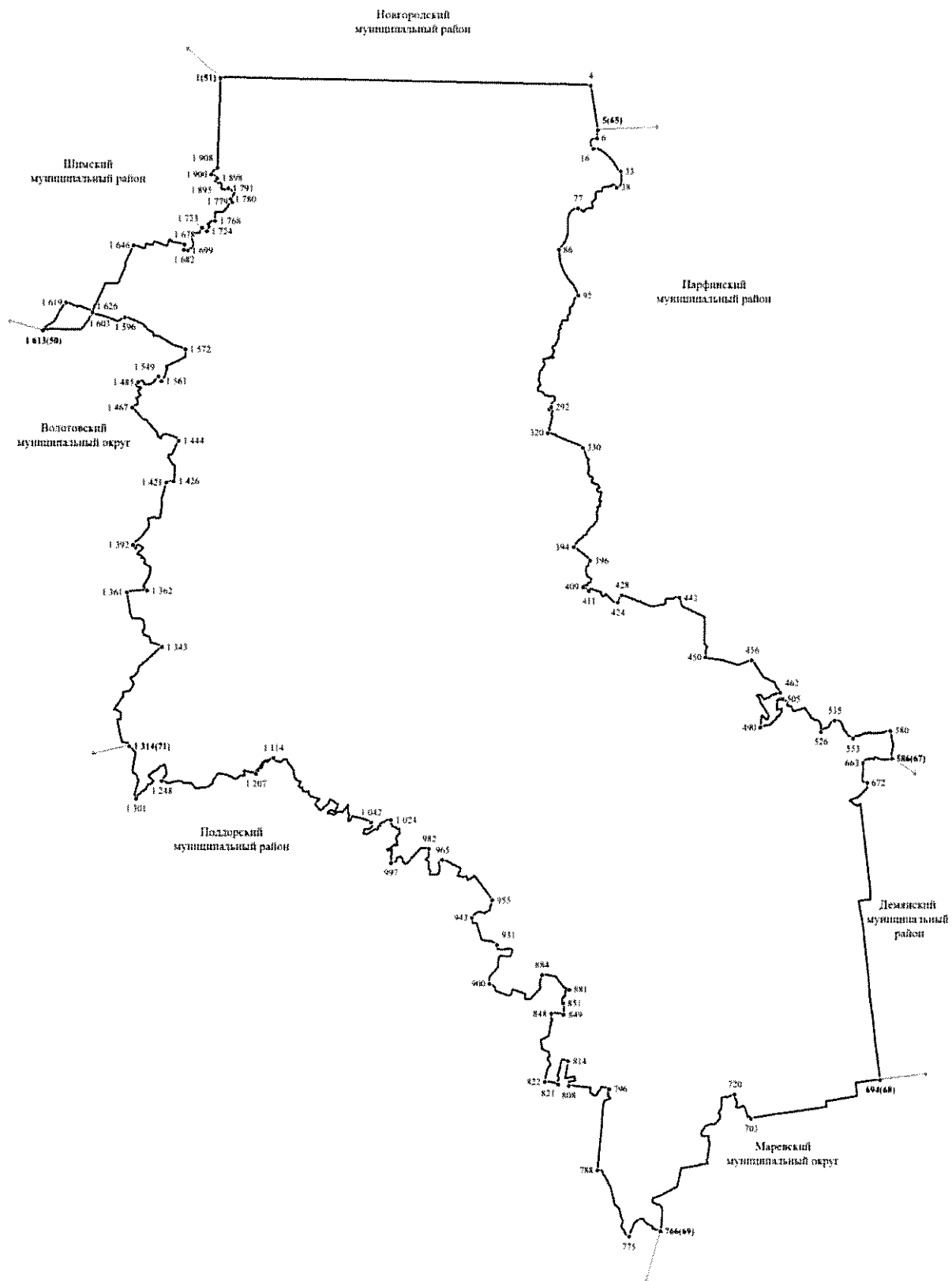
от точки 1895 - в северо-восточном направлении по руслу мелиоративной канавы, пересекая автомобильную дорогу до полосы отвода автомобильной дороги Шимск-Старая Русса-Локня-Невель (по границе Шимского муниципального района);

от точки 1898 - в северо-западном направлении по северной стороне полосы отвода автомобильной дороги Шимск-Старая Русса-Локня-Невель (по границе Шимского муниципального района);

от точки 1900 - в северо-восточном направлении между контуром пашни бывшего СПК «Буреги» Старорусского муниципального района и контуром пашни бывшего СПК «Смена» Шимского муниципального района до озера Ильмень (по границе Шимского муниципального района);

от точки 1908 - строго в северном направлении по озеру Ильмень, выходя на точку 1 (узловую 51) стыка границ Старорусского, Шимского и Новгородского муниципальных районов Новгородской области (по границе Шимского муниципального района).

Карта (схема) границ муниципального образования Старорусского муниципального района Новгородской области



Условные обозначения:

- - граница муниципального образования
- 1 - характерная точка границы муниципального образования и ее номер

Описание границ муниципального образования Хвойнинского муниципального округа Новгородской области

Граница муниципального образования Хвойнинского муниципального округа Новгородской области проходит:

от точки 1 (узловой 11) стыка границ Любытинского муниципального района Новгородской области, Хвойнинского муниципального округа Новгородской области и Бокситогорского муниципального района Ленинградской области - в восточном направлении по административно-территориальной границе Ленинградской области (по границе кварталов 1, 2 Анциферовского участкового лесничества Хвойнинского лесничества);

от точки 5 - в восточном направлении по административно-территориальной границе Ленинградской области (по границе кварталов 2, 3, 9 Анциферовского участкового лесничества Хвойнинского лесничества);

от точки 18 - в северо-восточном направлении по административно-территориальной границе Ленинградской области (по северному берегу озера Малый Невесель);

от точки 23 - в северо-восточном направлении по административно-территориальной границе Ленинградской области (по границе кварталов 50, 33, 24, 12, 13, 14, 15, 16, 5, 3, 1 Вязовского участкового лесничества Хвойнинского лесничества);

от точки 50 - в юго-восточном направлении по административно-территориальной границе Ленинградской области (по границе кварталов 1, 2, 4, 8 Вязовского участкового лесничества Хвойнинского лесничества);

от точки 59 - в северном направлении по административно-территориальной границе Ленинградской области (по границе кварталов 8, 9, 10 Вязовского участкового лесничества Хвойнинского лесничества);

от точки 155 - в северо-западном и северо-восточном направлениях по административно-территориальной границе Ленинградской области (по западному берегу озера Березорадинское, по границе квартала 129 Вязовского участкового лесничества Хвойнинского лесничества);

от точки 173 - в восточном направлении по административно-территориальной границе Ленинградской области (по границе квартала 129 Вязовского участкового лесничества Хвойнинского лесничества);

от точки 187 - в юго-восточном направлении по административно-территориальной границе Ленинградской области (по восточному берегу озера Березорадинское);

от точки 207 - в южном направлении по административно-территориальной границе Ленинградской области (по границе квартала 130 Вязовского участкового лесничества Хвойнинского лесничества, по озеру Стружец 2-е, кварталам 130, 133, 135 Вязовского участкового лесничества Хвойнинского лесничества);

от точки 221 - в южном направлении по административно-территориальной границе Ленинградской области (по руслу ручья без названия);

от точки 231 - в северном направлении по административно-территориальной границе Ленинградской области (по границе квартала 140 Вязовского участкового лесничества Хвойнинского лесничества);

от точки 233 - в северо-восточном направлении по административно-территориальной границе Ленинградской области (по границе кварталов 1, 2, 4 Жилоборского участкового лесничества Хвойнинского лесничества);

от точки 239 - в восточном направлении по административно-территориальной границе Ленинградской области (по границе кварталов 4, 5, 6 Жилоборского участкового лесничества Хвойнинского лесничества, пересекая южную часть озера Лутышино);

от точки 244 - в юго-восточном направлении по административно-территориальной границе Ленинградской области (по границе кварталов 6, 9, 18, 19, 20, 21, 22, 23, 24, 246, 25, 249 Жилоборского участкового лесничества Хвойнинского лесничества);

от точки 272 - в юго-восточном направлении по административно-территориальной границе Ленинградской области (по контуру луга СХК «Родина», по границе квартала 249 Жилоборского участкового лесничества Хвойнинского лесничества, по оси грунтовой дороги до впадения реки Демьянка в реку Смердомка);

от точки 280 - в южном направлении по административно-территориальной границе Ленинградской области (по руслу реки Демьянка) до точки 322 (узловой 76) стыка границ Хвойнинского муниципального округа Новгородской области, Бокситогорского муниципального района Ленинградской области и Чагодощенского муниципального района Вологодской области;

от точки 322 (узловой 76) - в южном направлении по административно-территориальной границе Вологодской области (по руслу реки Демьянка);

от точки 346 - в юго-восточном направлении по административно-территориальной границе Вологодской области (по границе кварталов 78, 90, 91 Жилоборского участкового лесничества Хвойнинского лесничества, по прямой по болоту Великий Мох в 0,2 км северо-восточнее озера Барихинское);

от точки 358 - в юго-западном и юго-восточном направлениях по административно-территориальной границе Вологодской области (по границе кварталов 91, 109, 139, 294, 297 Жилоборского участкового лесничества Хвойнинского лесничества, пересекая реку Ратца и ее правобережный приток);

от точки 368 - в юго-западном направлении по административно-территориальной границе Вологодской области (по границе квартала I Хвойнинского участкового лесничества Хвойнинского лесничества, по прямой по болоту Океан);

от точки 372 - в юго-восточном направлении по административно-территориальной границе Вологодской области (по болоту Океан, по границе квартала 5 Хвойнинского участкового лесничества Хвойнинского лесничества, по границе кварталов 1, 2, 3, 4, 5, 6 Раменского участкового лесничества Хвойнинского лесничества);

от точки 383 - в юго-восточном направлении по административно-территориальной границе Вологодской области (по границе кварталов 6, 12 Раменского участкового лесничества Хвойнинского лесничества, пересекая узкоколейную железную дорогу);

от точки 389 - в юго-восточном направлении по административно-территориальной границе Вологодской области (по границе кварталов 24, 25 Раменского участкового лесничества Хвойнинского лесничества);

от точки 392 - в северо-восточном направлении по административно-территориальной границе Вологодской области (по границе кварталов 26, 13, 14, 15 Раменского участкового лесничества Хвойнинского лесничества);

от точки 398 - в юго-восточном и южном направлениях по административно-территориальной границе Вологодской области (по границе кварталов 15, 28 Раменского участкового лесничества Хвойнинского лесничества, пересекая лесную дорогу);

от точки 401 - в западном и юго-западном направлениях по административно-территориальной границе Вологодской области (по границе кварталов 28, 27, 26 Раменского участкового лесничества Хвойнинского лесничества (по левому берегу реки Песь);

от точки 428 - в юго-восточном направлении по административно-территориальной границе Вологодской области (по левому берегу реки Песь, пересекая реку Песь, по границе квартала 154 Раменского участкового лесничества Хвойнинского лесничества, по контуру луга СПК «Левочский»);

от точки 443 - в восточном и северо-восточном направлениях по административно-территориальной границе Вологодской области (по границе кварталов 51, 52, 53, 54, 35 Раменского участкового лесничества Хвойнинского лесничества);

от точки 474 - в северо-восточном направлении по административно-территориальной границе Вологодской области (по руслу реки Песь);

от точки 534 - в северо-восточном и восточном направлениях по административно-территориальной границе Вологодской области (по северной границе квартала 16 Раменского участкового лесничества Хвойнинского лесничества до Октябрьской железной дороги на участке Кабожа-Сазоново);

от точки 555 - в северо-восточном и восточном направлениях по административно-территориальной границе Вологодской области (от Октябрьской железной дороги на участке Кабожа-Сазоново по границе кварталов 17, 18, 19 Раменского участкового лесничества Хвойнинского лесничества);

от точки 563 - в юго-восточном направлении по административно-территориальной границе Вологодской области (по границе кварталов 19, 32, 41 Раменского участкового лесничества Хвойнинского лесничества);

от точки 575 - в юго-западном направлении по административно-территориальной границе Вологодской области (по руслу реки Кобожа до впадения реки Белая в реку Кобожа);

от точки 618 - в западном направлении по административно-территориальной границе Вологодской области (по руслу реки Кобожа);

от точки 683 - в юго-восточном и юго-западном направлениях по административно-территориальной границе Вологодской области (по руслу ручья Дришенка);

от точки 714 - в юго-западном направлении по административно-территориальной границе Вологодской области (по границе квартала 82 Раменского участкового лесничества Хвойнинского лесничества);

от точки 717 - в юго-западном и юго-восточном направлениях по административно-территориальной границе Вологодской области (по руслу ручья Дришенка);

от точки 1131 - в юго-восточном направлении по административно-территориальной границе Вологодской области (по руслу правобережного притока ручья Дришенка);

от точки 1163 - в юго-западном и юго-восточном направлениях по административно-территориальной границе Вологодской области (по границе кварталов 133, 134 Раменского участкового лесничества Хвойнинского лесничества, пересекая автомобильную дорогу Левоча-Крестцы - граница Вологодской области, по границе кварталов 189, 135 Раменского участкового лесничества Хвойнинского лесничества);

от точки 1178 - в восточном направлении по административно-территориальной границе Вологодской области (по границе квартала 135 Раменского участкового лесничества Хвойнинского лесничества, по границе кварталов 7, 8 Левочского участкового лесничества Хвойнинского лесничества до реки Белая);

от точки 1189 - в северо-восточном направлении по административно-территориальной границе Вологодской области (по руслу реки Белая);

от точки 1429 - в восточном направлении по административно-территориальной границе Вологодской области (по границе квартала 199 Левочского участкового лесничества Хвойнинского лесничества, по заболоченной местности);

от точки 1434 - в юго-западном направлении по административно-территориальной границе Вологодской области (по контуру заболоченной местности до южного конца канала, по границе квартала 199 Левочского участкового лесничества Хвойнинского лесничества);

от точки 1437 - в юго-восточном направлении по административно-территориальной границе Вологодской области (по границе квартала 201 Левочского участкового лесничества Хвойнинского лесничества до пересечения с ручьем Полятинский);

от точки 1440 - в юго-восточном направлении по административно-территориальной границе Вологодской области (по руслу ручья Полятинский);

от точки 1490 - в юго-западном направлении по административно-территориальной границе Вологодской области (по границе квартала 201 Левочского участкового лесничества Хвойнинского лесничества);

от точки 1494 - в юго-западном направлении по административно-территориальной границе Вологодской области (по границе кварталов 201, 203 Левочского участкового лесничества Хвойнинского лесничества, пересекая грунтовую дорогу Баслово-Полятино);

от точки 1496 - в южном направлении по административно-территориальной границе Вологодской области (по границе кварталов 203, 205, 207 Левочского участкового лесничества Хвойнинского лесничества);

от точки 1503 - в северо-восточном направлении по административно-территориальной границе Вологодской области (по границе квартала 9 Левочского участкового лесничества Хвойнинского лесничества);

от точки 1504 - в юго-восточном направлении по административно-территориальной границе Вологодской области (по границе кварталов 9, 10 Левочского участкового лесничества Хвойнинского лесничества);

от точки 1509 - в южном направлении по административно-территориальной границе Вологодской области (по границе кварталов 10, 17 Левочского участкового лесничества Хвойнинского лесничества, пересекая ручей Полятинский);

от точки 1516 - в северо-восточном направлении по административно-территориальной границе Вологодской области (по границе кварталов 18, 19 Левочского участкового лесничества Хвойнинского лесничества, пересекая грунтовую дорогу Полятино-Бугры и ручей Полятинский);

от точки 1519 - в юго-восточном направлении по административно-территориальной границе Вологодской области (по границе квартала 19 Левочского участкового лесничества Хвойнинского лесничества);

от точки 1520 - в юго-западном направлении по административно-территориальной границе Вологодской области (по границе кварталов 19, 23 Левочского участкового лесничества Хвойнинского лесничества) до точки 1522 (узловой 13) стыка границ Чагодощенского муниципального района Вологодской области, Пестовского муниципального района Новгородской области и Хвойнинского муниципального округа Новгородской области;

от точки 1522 (узловой 13) - в юго-западном направлении по границе Пестовского муниципального района Новгородской области (между кварталом 23 Левочского участкового лесничества Хвойнинского лесничества и кварталом 28 Абросовского участкового лесничества Пестовского лесничества);

от точки 1528 - в южном направлении между кварталом 25 Левочского участкового лесничества Хвойнинского лесничества и кварталом 28 Абросовского участкового лесничества Пестовского лесничества;

от точки 1533 - в юго-западном направлении по оси автомобильной дороги Хвойная-Пестово, пересекая Октябрьскую железную дорогу на участке Кабожа-Пестово;

от точки 1542 - в юго-западном направлении по южной границе полосы отвода автомобильной дороги Хвойная-Пестово;

от точки 1544 - в юго-западном и юго-восточном направлениях между кварталами 41, 61 Левочского участкового лесничества Хвойнинского лесничества и кварталом 37 Абросовского участкового лесничества Пестовского лесничества;

от точки 1547 - в северо-восточном направлении между кварталом 62 Левочского участкового лесничества Хвойнинского лесхоза и кварталом 37 Абросовского участкового лесничества Пестовского лесничества;

от точки 1548 - в северо-западном направлении между кварталом 62 Левочского участкового лесничества Хвойнинского лесничества и кварталом 37 Абросовского участкового лесничества Пестовского лесничества;

от точки 1551 - в северо-восточном направлении между кварталом 62 Левочского участкового лесничества Хвойнинского лесничества и кварталом 37 Абросовского участкового лесничества Пестовского лесничества;

от точки 1553 - в юго-восточном и восточном направлениях по южной границе полосы отвода Октябрьской железной дороги на участке Кабожа-Пестово;

от точки 1588 - в юго-восточном направлении между кварталом 65 Левочского участкового лесничества Хвойнинского лесничества и кварталом 49 Абросовского участкового лесничества Пестовского лесничества;

от точки 1589 - в восточном и юго-восточном направлениях между кварталом 65 Левочского участкового лесничества Хвойнинского лесничества и кварталом 49 Абросовского участкового лесничества Пестовского лесничества;

от точки 1592 - в юго-западном направлении между кварталами 65, 71, 70 Левочского участкового лесничества Хвойнинского лесничества и кварталами 49, 62, 61 Абросовского участкового лесничества Пестовского лесничества;

от точки 1602 - в северо-западном направлении между кварталами 70, 69 Левочского участкового лесничества Хвойнинского лесничества и кварталом 62 Абросовского участкового лесничества Пестовского лесничества;

от точки 1604 - в юго-западном направлении между кварталом 72 Левочского участкового лесничества Хвойнинского лесничества и кварталами 61, 60 Абросовского участкового лесничества Пестовского лесничества;

от точки 1606 - в южном направлении между кварталами 97, 123 Левочского участкового лесничества Хвойнинского лесничества и кварталами 60, 73 Абросовского участкового лесничества Пестовского лесничества, кварталом 119 Пестовского участкового лесничества Пестовского лесничества;

от точки 1614 - в юго-западном направлении между кварталами 124, 125 Левочского участкового лесничества Хвойнинского лесничества и кварталами 119, 122 Пестовского участкового лесничества Пестовского лесничества;

от точки 1624 - в юго-восточном направлении между кварталом 124 Левочского участкового лесничества Хвойнинского лесничества и кварталом 122 Пестовского участкового лесничества Пестовского лесничества;

от точки 1627 - в юго-западном направлении между кварталами 124, 139, 138 Левочского участкового лесничества Хвойнинского лесничества и кварталом 124 Пестовского участкового лесничества Пестовского лесничества;

от точки 1632 - в южном направлении между кварталом 138 Левочского участкового лесничества Хвойнинского лесничества и кварталом 124 Пестовского участкового лесничества Пестовского лесничества;

от точки 1637 - в юго-западном направлении между кварталами 138, 137 Левочского участкового лесничества Хвойнинского лесничества и кварталом 130 Пестовского участкового лесничества Пестовского лесничества до точки 1642 (узловой 61) стыка границ Хвойнинского муниципального округа Новгородской области, Пестовского и Мошенского муниципальных районов Новгородской области;

от точки 1642 (узловой 61) - в северном и северо-западном направлениях между кварталами 137, 119, 118 Левочского участкового лесничества Хвойнинского лесничества и кварталами 121, 34, 90, 97, 95, 84 Кабожского участкового лесничества Мошенского лесничества;

от точки 1659 - в западном направлении между кварталами 90, 89 Левочского участкового лесничества Хвойнинского лесничества и кварталами 84, 83 Кабожского участкового лесничества Мошенского лесничества;

от точки 1660 - в южном направлении между кварталами 114, 129 Левочского участкового лесничества Хвойнинского лесничества и кварталами 83, 85, 86 Кабожского участкового лесничества Мошенского лесничества;

от точки 1663 - в северо-западном направлении между кварталом 129 Левочского участкового лесничества Хвойнинского лесничества и кварталом 98 Кабожского участкового лесничества Мошенского лесничества;

от точки 1664 - в юго-западном направлении между кварталом 134 Левочского участкового лесничества Хвойнинского лесничества и кварталами 98, 99 Кабожского участкового лесничества Мошенского лесничества;

от точки 1668 - в северо-западном направлении между кварталом 134 Левочского участкового лесничества Хвойнинского лесничества и кварталами 99, 88 Кабожского участкового лесничества Мошенского лесничества;

от точки 1678 - в западном и юго-западном направлениях между кварталами 127, 126, 131 Левочского участкового лесничества Хвойнинского лесничества и кварталами 88, 87 Кабожского участкового лесничества Мошенского лесничества;

от точки 1682 - в северо-западном и юго-западном направлениях между кварталом 131 Левочского участкового лесничества Хвойнинского лесничества и кварталами 102, 21 Кабожского участкового лесничества Мошенского лесничества;

от точки 1709 - в северо-восточном направлении между кварталами 131, 229, 228 Левочского участкового лесничества Хвойнинского лесничества и кварталами 21, 11 Кабожского участкового лесничества Мошенского лесничества;

от точки 1714 - в западном направлении между кварталами 109, 108, 107, 106, 105, 104, 103 Левочского участкового лесничества Хвойнинского лесничества и кварталами 11, 10, 9, 8, 7, 6, 5 Кабожского участкового лесничества Мошенского лесничества, пересекая грунтовую дорогу;

от точки 1732 - в юго-восточном направлении между кварталом 198 Левочского участкового лесничества Хвойнинского лесничества и кварталами 5, 6 Кабожского участкового лесничества Мошенского лесничества, пересекая автомобильную дорогу Мошенское-Кабожа-Лубенское;

от точки 1744 - в юго-западном направлении между кварталом 198 Левочского участкового лесничества Хвойнинского лесничества, контуром луга СПК «Левочский» и кварталами 6, 16, 100 Кабожского участкового лесничества Мошенского лесничества, контуром луга бывшего ТОО «Приозерное»;

от точки 1752 - в северо-восточном направлении между контуром сенокоса СПК «Левочский», кварталом 198 Левочского участкового лесничества Хвойнинского лесничества и контуром сенокоса бывшего ТОО «Приозерное», кварталами 100, 15 Кабожского участкового лесничества Мошенского лесничества;

от точки 1763 - в северо-западном направлении между кварталом 198 Левочского участкового лесничества Хвойнинского лесничества, контуром сенокоса СПК «Левочский», кварталом 102 Левочского участкового лесничества Хвойнинского лесничества и кварталами 4, 3, 2 Кабожского участкового лесничества Мошенского лесничества, пересекая автомобильную дорогу Мошенское-Кабожа-Лубенское;

от точки 1784 - в западном направлении между кварталами 101, 100 Левочского участкового лесничества Хвойнинского лесничества и кварталами 2, 1 Кабожского участкового лесничества Мошенского лесничества;

от точки 1791 - в южном и западном направлениях между кварталами 170, 171, 172, 173 Левочского участкового лесничества Хвойнинского лесничества, по контуру луга бывшего СПК «Восток» и кварталами 1, 12, 22 Кабожского участкового лесничества Мошенского лесничества;

от точки 1808 - в северо-западном направлении между контуром луга бывшего СПК «Восток», западной границей озера Полобжа, по руслу реки Карасиха, кварталами 167, 165, 164 Левочского участкового лесничества Хвойнинского лесничества, по контуру луга бывшего СПК «Восток» и кварталами 95, 92, 87 Мошенского участкового лесничества Мошенского лесничества, контуром луга бывшего ТОО «Приозерное», кварталами 80, 76 Мошенского участкового лесничества Мошенского лесничества, по контуру луга бывшего ТОО «Приозерное», кварталом 24 Мошенского участкового лесничества Мошенского лесничества;

от точки 1923 - в западном направлении между кварталами 156, 155 Хвойнинского участкового лесничества Хвойнинского лесничества и кварталами 24, 23 Мошенского участкового лесничества Мошенского лесничества, пересекая озеро Игорьь;

от точки 1931 - в юго-восточном направлении между кварталами 293, 295, 297 Песского участкового лесничества Хвойнинского лесничества и кварталом 23 Мошенского участкового лесничества Мошенского лесничества;

от точки 1938 - в юго-западном направлении между кварталами 297, 296 Песского участкового лесничества Хвойнинского лесничества и кварталами 111, 110 Устрекского участкового лесничества Мошенского лесничества;

от точки 1943 - в северо-западном направлении по левому берегу реки Глуховка, между кварталами 296, 292, 291 Песского участкового лесничества Хвойнинского лесничества и кварталами 106, 103, 101 Устрекского участкового лесничества Мошенского лесничества;

от точки 1964 - в юго-западном направлении между кварталами 291, 286, 285 Песского участкового лесничества Хвойнинского лесничества и кварталами 101, 102, 9, 8, 7, 6 Устрекского участкового лесничества Мошенского лесничества;

от точки 1978 - в северо-западном и северо-восточном направлениях между кварталом 285 Песского участкового лесничества Хвойнинского лесничества и кварталами 6, 1 Устрекского участкового лесничества Мошенского лесничества;

от точки 1980 - в западном направлении между кварталами 285, 284, 283, 279, 281, 280 Песского участкового лесничества Хвойнинского лесничества и кварталами 1, 4, 3, 2, 11, 10 Устрекского участкового лесничества Мошенского лесничества;

от точки 2003 - в юго-западном направлении между кварталами 280, 298 Песского участкового лесничества Хвойнинского лесничества и кварталами 10, 27, 26 Устрекского участкового лесничества Мошенского лесничества;

от точки 2012 - в северо-западном направлении между кварталами 298, 277, 276, 275 Песского участкового лесничества Хвойнинского лесничества и кварталами 26, 24 Устрекского участкового лесничества Мошенского лесничества;

от точки 2027 - в юго-западном и северо-западном направлениях по южному берегу озера Межволочье;

от точки 2076 - в южном направлении между кварталами 209, 220, 142 Спасского участкового лесничества Хвойнинского лесничества и кварталом 23 Устрекского участкового лесничества Мошенского лесничества;

от точки 2092 - в западном направлении между кварталами 142, 228 Спасского участкового лесничества и кварталом 25 Мошенского участкового лесничества Мошенского лесничества, по руслу реки Ямница до точки 2110 (узловой 60) стыка границ Боровичского, Мошенского муниципальных районов Новгородской области и Хвойнинского муниципального округа Новгородской области;

от точки 2110 (узловой 60) - в западном направлении между кварталами 227, 226 Спасского участкового лесничества Хвойнинского лесничества и кварталами 28, 27, 26 Суворовского участкового лесничества Боровичского лесничества;

от точки 2122 - в юго-западном направлении по юго-восточному берегу озера Ямное, между кварталом 225 Спасского участкового лесничества Хвойнинского лесничества и кварталами 26, 29, 32 Суворовского участкового лесничества Боровичского лесничества;

от точки 2267 - в северо-западном направлении между кварталами 225, 207, 206, 219 Спасского участкового лесничества Хвойнинского лесничества и кварталами 143, 25, 23, 18, 17 Суворовского участкового лесничества Боровичского лесничества;

от точки 2286 - в юго-западном направлении между кварталами 219, 224, 231, 233 Спасского участкового лесничества Хвойнинского лесничества и кварталами 17, 22 Суворовского участкового лесничества Боровичского лесничества;

от точки 2296 - в северо-западном направлении между кварталами 233, 232, 229, 222, 221, 216 Спасского участкового лесничества Хвойнинского лесничества и кварталами 21, 20, 19, 135, 127 Суворовского участкового лесничества Боровичского лесничества;

от точки 2333 - в юго-западном направлении между кварталами 216, 215 Спасского участкового лесничества Хвойнинского лесничества и кварталом 127 Суворовского участкового лесничества Боровичского лесничества;

от точки 2338 - в северо-западном и северо-восточном направлениях между кварталами 215, 214 Спасского участкового лесничества Хвойнинского лесничества и кварталами 14, 13, 12, 107 Суворовского участкового лесничества Боровичского лесничества;

от точки 2347 - в западном направлении между кварталами 210, 198 Спасского участкового лесничества Хвойнинского лесничества и кварталом 107 Суворовского участкового лесничества Боровичского лесничества;

от точки 2355 - в северо-западном направлении между кварталом 198 Спасского участкового лесничества Хвойнинского лесничества, по западному берегу озера Ужа, кварталами 141, 169, 168 Спасского участкового лесничества Хвойнинского лесничества и кварталами 5, 4 Суворовского участкового лесничества Боровичского лесничества;

от точки 2414 - в западном направлении между кварталами 130, 129 Спасского участкового лесничества Хвойнинского лесничества и кварталами 4, 3 Суворовского участкового лесничества Боровичского лесничества;

от точки 2418 - в северо-восточном направлении между кварталом 129 Спасского участкового лесничества Хвойнинского лесничества, по озеру Долгое, кварталами 102, 75 Спасского участкового лесничества Хвойнинского лесничества и кварталами 2, 83, 80, 1 Суворовского участкового лесничества Боровичского лесничества;

от точки 2436 - в юго-западном, северо-западном и юго-западном направлениях между кварталами 74, 73, 50, 49, 72, 101, 100, 128 Спасского участкового лесничества Хвойнинского лесничества и кварталами 1, 65, 63, 62, 64, 79, 82, 81, 85 Суворовского участкового лесничества Боровичского лесничества до точки 2460 (узловой 59) стыка границ Любытинского, Боровичского муниципальных районов Новгородской области и Хвойнинского муниципального округа Новгородской области;

от точки 2460 (узловой 59) - в северном направлении между кварталами 128, 100, 71, 47 Спасского участкового лесничества Хвойнинского лесничества и кварталами 185, 184, 195, 186 Каменского участкового лесничества Любытинского лесничества;

от точки 2475 - в северном направлении между кварталами 47, 35 Спасского участкового лесничества Хвойнинского лесничества и кварталами 186, 184, 195, 186 Каменского участкового лесничества Любытинского лесничества;

от точки 2482 - в северо-восточном направлении по северо-западному и северному берегам озера Городно;

от точки 3249 - в западном направлении между кварталом 262 Анциферовского участкового лесничества Хвойнинского лесничества и кварталом 180 Каменского участкового лесничества Любытинского лесничества;

от точки 3256 - в северо-западном направлении между кварталами 262, 257, 256, 253, 305, 301, 300 Анциферовского участкового лесничества Хвойнинского лесничества и кварталами 180, 170, 161, 81, 67, 66, 65 Каменского участкового лесничества Любытинского лесничества (по озеру Машковское и озеру Сормаль);

от точки 3321 - в северном направлении между кварталами 300, 290, 283, 279, 278 Анциферовского участкового лесничества Хвойнинского лесничества

и кварталами 65, 153, 150, 149 Каменского участкового лесничества Любытинского лесничества, по озеру Жбан;

от точки 3358 - в северо-западном направлении между кварталом 278 Анциферовского участкового лесничества Хвойнинского лесничества и кварталом 149 Каменского участкового лесничества Любытинского лесничества;

от точки 3359 - в юго-западном направлении между кварталами 275, 274 Анциферовского участкового лесничества Хвойнинского лесничества и кварталом 149 Каменского участкового лесничества Любытинского лесничества;

от точки 3365 - в северо-западном направлении между кварталами 274, 269 Анциферовского участкового лесничества Хвойнинского лесничества и кварталами 155, 153 Теребутенецкого участкового лесничества Любытинского лесничества;

от точки 3381 - в северо-восточном направлении между кварталами 269, 270, 271 Анциферовского участкового лесничества Хвойнинского лесничества и кварталами 153, 190, 143 Теребутенецкого участкового лесничества Любытинского лесничества;

от точки 3412 - в западном направлении между кварталом 271 Анциферовского участкового лесничества Хвойнинского лесничества и кварталом 143 Теребутенецкого участкового лесничества Любытинского лесничества;

от точки 3414 - в северном направлении между кварталом 271 Анциферовского участкового лесничества Хвойнинского лесничества и кварталом 143 Теребутенецкого участкового лесничества Любытинского лесничества, пересекая Октябрьскую железную дорогу на участке Кабожа-Неболчи, кварталом 139 Теребутенецкого участкового лесничества Любытинского лесничества;

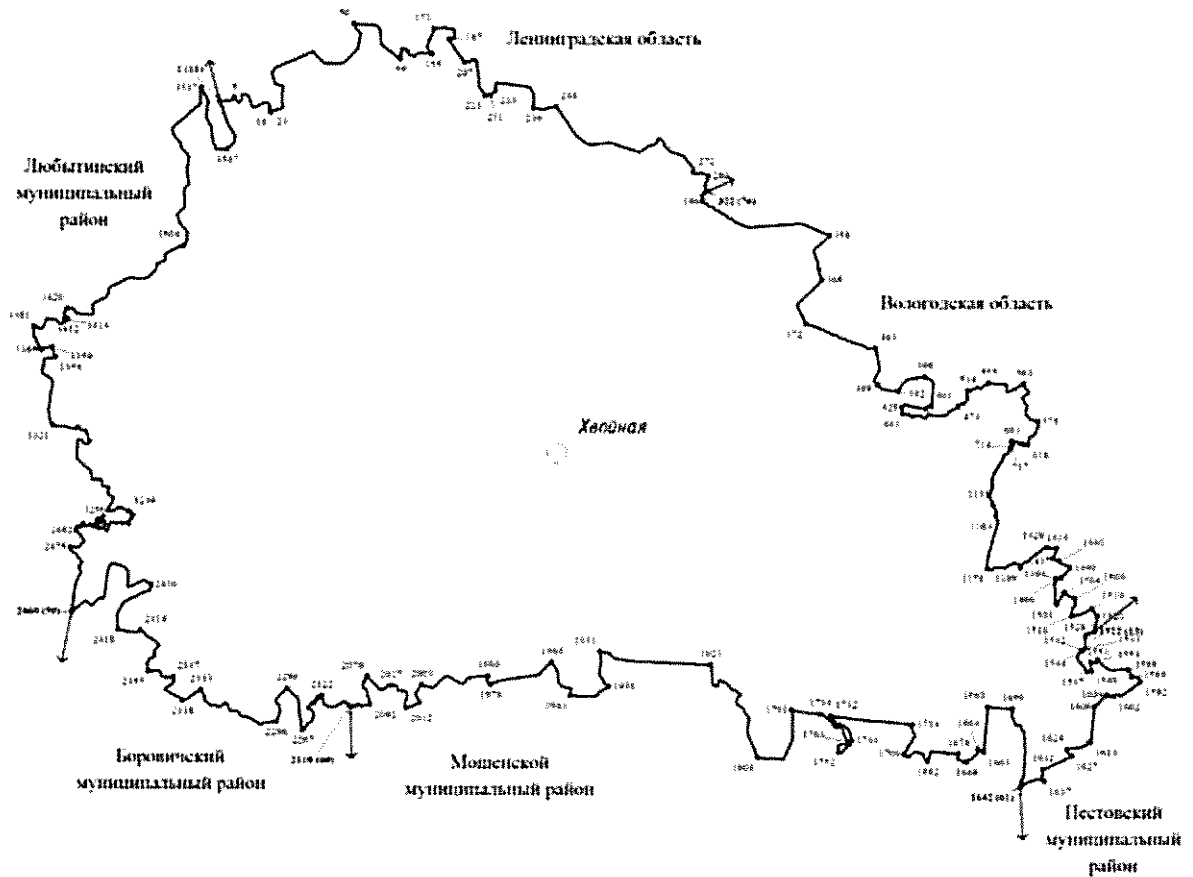
от точки 3420 - в северо-восточном направлении по границе кварталов 140, 142 Теребутенецкого участкового лесничества Любытинского лесничества, совпадающей с границей населенного пункта железнодорожная станция Киприя и северной границей полосы отвода Октябрьской железной дороги на участке Кабожа-Неболчи, далее между кварталами 172, 157, 136, 137, 138, 119, 104, 105 Анциферовского участкового лесничества Хвойнинского лесничества и кварталами 142, 141, 129, 128, 170, 127, 112, 97, 98 Теребутенецкого участкового лесничества Любытинского лесничества, пересекая реку Рыбина и реку Омша;

от точки 3504 - в северном направлении между кварталами 92, 80, 58, 48, 39, 32, 24, 17, 10, 4, 5 Анциферовского участкового лесничества Хвойнинского лесничества и кварталами 98, 88, 55, 54, 53, 51, 152, 44, 33, 32, 99, 96 Звоницкого участкового лесничества Любытинского лесничества;

от точки 3537 - в южном направлении между кварталами 5, 12, 19, 26, 27 Анциферовского участкового лесничества Хвойнинского лесничества и кварталами 97, 100, 123, 138 Звоницкого участкового лесничества Любытинского лесничества;

от точки 3547 - в северном направлении между кварталами 27, 20, 13, 6, 1 Анциферовского участкового лесничества Хвойнинского лесничества и кварталами 97, 100, 123, 138 Звоницкого участкового лесничества Любытинского лесничества до точки 1 (узловой 11) стыка границ Любытинского муниципального района Новгородской области, Хвойнинского муниципального округа Новгородской области и Бокситогорского муниципального района Ленинградской области.

**Карта (схема) границ
муниципального образования Хвойнинского
муниципального округа Новгородской области**



Условные обозначения:

- - граница муниципального образования
- 1 - характерная точка границы муниципального образования и ее номер

Описание границ муниципального образования Холмского муниципального района Новгородской области

Граница муниципального образования Холмского муниципального района Новгородской области проходит:

от точки 1 (узловой 40) на стыке границ Холмского, Поддорского муниципальных районов Новгородской области и Бежаницкого района Псковской области - в северо-восточном направлении по болоту государственного природного заповедника «Рдейский» на территории Поддорского муниципального района Новгородской области, в 0,37 км южнее геодезического пункта «ур. Остров Еловик» с отметкой 95.9 и в 2,1 км севернее геодезического пункта «ур. Остров Гряда» с отметкой 100.1, между кварталом 1 Чекуновского участкового лесничества Холмского лесничества и болотом государственного природного заповедника «Рдейский» на территории Поддорского муниципального района Новгородской области;

от точки 3 - в юго-восточном направлении на протяжении 1,1 км по просеке, расположенной северо-восточнее озера Рдейское;

от точки 4 - в северо-восточном направлении между кварталами 1, 2 Чекуновского участкового лесничества Холмского лесничества и болотом государственного природного заповедника «Рдейский» на территории Поддорского муниципального района Новгородской области;

от точки 6 - в восточном направлении между кварталами 2, 3 Чекуновского участкового лесничества Холмского лесничества и болотом государственного природного заповедника «Рдейский» на территории Поддорского муниципального района Новгородской области, кварталом 100 Поддорского участкового лесничества Поддорского лесничества;

от точки 13 - в северо-восточном направлении на протяжении 1,5 км между кварталом 162 Чекуновского участкового лесничества Холмского лесничества и кварталом 100 Поддорского участкового лесничества Поддорского лесничества;

от точки 18 - в северном направлении на протяжении 1,7 км между кварталом 162 Чекуновского участкового лесничества Холмского лесничества и кварталом 100 Поддорского участкового лесничества Поддорского лесничества;

от точки 25 - в северном и северо-западном направлениях на протяжении 0,9 км между кварталом 162 Чекуновского участкового лесничества Холмского лесничества и кварталом 100 Поддорского участкового лесничества Поддорского лесничества;

от точки 30 - в южном и юго-восточном направлениях на протяжении 1,5 км между кварталом 162 Чекуновского участкового лесничества Холмского лесничества и кварталом 100 Поддорского участкового лесничества Поддорского лесничества;

от точки 36 - в восточном направлении на протяжении 0,45 км между кварталом 162 Чекуновского участкового лесничества Холмского лесничества и кварталом 100 Поддорского участкового лесничества Поддорского лесничества;

от точки 38 - в северном и северо-западном направлениях на протяжении 1,56 км между кварталом 162 Чекуновского участкового лесничества Холмского лесничества и кварталом 100 Поддорского участкового лесничества Поддорского лесничества;

от точки 45 - в северном и северо-западном направлениях на протяжении 1,36 км между кварталом 160 Чекуновского участкового лесничества Холмского лесничества и кварталом 100 Поддорского участкового лесничества Поддорского лесничества;

от точки 51 - в южном и юго-западном направлениях на протяжении 1,4 км между кварталом 160 Чекуновского участкового лесничества Холмского лесничества и кварталом 100 Поддорского участкового лесничества Поддорского лесничества;

от точки 58 - в северном и северо-восточном направлениях между кварталом 160 Чекуновского участкового лесничества Холмского лесничества и кварталами 100, 74, 75 Поддорского участкового лесничества Поддорского лесничества;

от точки 73 - в южном и юго-восточном направлениях между кварталом 160 Чекуновского участкового лесничества Холмского лесничества и кварталом 75 Поддорского участкового лесничества Поддорского лесничества;

от точки 82 - в северо-восточном направлении между кварталом 161 Чекуновского участкового лесничества Холмского лесничества и кварталом 75 Поддорского участкового лесничества Поддорского лесничества;

от точки 84 - в северном и северо-западном направлениях на протяжении 0,5 км между кварталом 161 Чекуновского участкового лесничества Холмского лесничества и кварталом 75 Поддорского участкового лесничества Поддорского лесничества;

от точки 86 - в восточном направлении между кварталом 161 Чекуновского участкового лесничества Холмского лесничества и кварталами 75, 76 Поддорского участкового лесничества Поддорского лесничества;

от точки 91 - в южном и юго-восточном направлениях между землями СПК «Холмское» Холмского муниципального района Новгородской области и кварталами 76, 87, 101 Поддорского участкового лесничества Поддорского лесничества;

от точки 120 - в восточном и северо-восточном направлениях между кварталом 161 Чекуновского участкового лесничества Холмского лесничества и кварталом 101 Поддорского участкового лесничества Поддорского лесничества;

от точки 124 - в юго-восточном направлении между кварталами 161, 165 Чекуновского участкового лесничества Холмского лесничества и кварталами 101, 116 Поддорского участкового лесничества Поддорского лесничества;

от точки 144 - в северо-восточном направлении между кварталом 165 Чекуновского участкового лесничества Холмского лесничества и кварталом 116 Поддорского участкового лесничества Поддорского лесничества;

от точки 147 - в юго-восточном направлении между кварталами 166, 169 Чекуновского участкового лесничества Холмского лесничества и кварталами 116, 117, 122 Поддорского участкового лесничества Поддорского лесничества;

от точки 169 - в западном направлении между кварталом 169 Чекуновского участкового лесничества Холмского лесничества и кварталом 122 Поддорского участкового лесничества Поддорского лесничества;

от точки 174 - в южном и юго-восточном направлениях между кварталами 11, 20, 21, 22 Чекуновского участкового лесничества Холмского лесничества и кварталами 122, 152, 153, 154 Поддорского участкового лесничества Поддорского лесничества;

от точки 181 - в восточном и северо-восточном направлениях между кварталом 37 Чекуновского участкового лесничества Холмского лесничества и кварталами 154, 155 Поддорского участкового лесничества Поддорского лесничества;

от точки 182 - в южном и юго-восточном направлениях между кварталом 37 Чекуновского участкового лесничества Холмского лесничества и кварталом 186 Поддорского участкового лесничества Поддорского лесничества;

от точки 183 - в восточном и северо-восточном направлениях между кварталами 37, 38 Чекуновского участкового лесничества Холмского лесничества и кварталом 186 Поддорского участкового лесничества Поддорского лесничества;

от точки 185 - в восточном направлении между кварталами 38, 190 Чекуновского участкового лесничества Холмского лесничества и кварталами 186, 188 Поддорского участкового лесничества Поддорского лесничества, пересекает реку Ловать (между кварталом 152 Находского участкового лесничества

Холмского лесничества и кварталами 229, 230 Бушевского участкового лесничества Поддорского лесничества);

от точки 190 - в юго-восточном направлении между кварталами 152, 153 Находского участкового лесничества Холмского лесничества и кварталами 230, 157 Бушевского участкового лесничества Поддорского лесничества;

от точки 192 - в восточном и северо-восточном направлениях между кварталами 155, 2 Находского участкового лесничества Холмского лесничества и кварталом 157 Бушевского участкового лесничества Поддорского лесничества;

от точки 193 - в восточном и юго-восточном направлениях между кварталами 2, 3, 4 Находского участкового лесничества Холмского лесничества и кварталами 157, 171, 172, 179 Бушевского участкового лесничества Поддорского лесничества;

от точки 200 - в юго-западном направлении между кварталом 4 Находского участкового лесничества Холмского лесничества и кварталом 179 Бушевского участкового лесничества Поддорского лесничества;

от точки 201 - в юго-восточном, юго-западном направлениях между кварталом 4 Находского участкового лесничества Холмского лесничества и кварталом 179 Бушевского участкового лесничества Поддорского лесничества;

от точки 203 - в восточном и юго-восточном направлениях между кварталами 4, 32, 33, 34, 35 Находского участкового лесничества Холмского лесничества и кварталами 192, 193, 194 Бушевского участкового лесничества Поддорского лесничества;

от точки 208 - в юго-восточном направлении между кварталами 35, 36, 37 Находского участкового лесничества Холмского лесничества и кварталами 194, 195, 199 Бушевского участкового лесничества Поддорского лесничества;

от точки 210 - в восточном направлении между кварталом 37 Находского участкового лесничества Холмского лесничества и кварталами 199, 220 Бушевского участкового лесничества Поддорского лесничества;

от точки 213 - в северо-восточном направлении между кварталами 38, 22, 15, 5 Находского участкового лесничества Холмского лесничества и кварталами 220, 187 Бушевского участкового лесничества Поддорского лесничества;

от точки 215 - в северном и северо-восточном направлениях между кварталом 5 Находского участкового лесничества Холмского лесничества и кварталом 187 Бушевского участкового лесничества Поддорского лесничества;

от точки 216 - в юго-восточном направлении между кварталом 5 Находского участкового лесничества Холмского лесничества и кварталом 188 Бушевского участкового лесничества Поддорского лесничества;

от точки 217 - в восточном направлении между кварталами 15, 6, 7 Находского участкового лесничества Холмского лесничества и кварталами 188, 189 Бушевского участкового лесничества Поддорского лесничества;

от точки 219 - в северо-западном направлении между кварталом 7 Находского участкового лесничества Холмского лесничества и кварталом 189 Бушевского участкового лесничества Поддорского лесничества;

от точки 221 - в северо-восточном направлении между кварталами 8, 134, 9 Находского участкового лесничества Холмского лесничества и кварталами 189, 190, 191, 170 Бушевского участкового лесничества Поддорского лесничества;

от точки 224 - в северо-восточном направлении между кварталом 9 Находского участкового лесничества Холмского лесничества и кварталом 170 Бушевского участкового лесничества Поддорского лесничества;

от точки 225 (узловой 70) - на стыке границ Поддорского, Холмского муниципальных районов Новгородской области и Марёвского муниципального округа Новгородской области - в восточном направлении между кварталами 9, 10, 11, 12, 13, 14 Находского участкового лесничества Холмского лесничества и кварталами 184, 185, 186, 187, 188 Велильского участкового лесничества Марёвского лесничества;

от точки 227 - в южном направлении между кварталами 14, 17, 20, 30 Находского участкового лесничества Холмского лесничества и кварталами 196, 203, 209, 230 Велильского участкового лесничества Марёвского лесничества;

от точки 229 - в восточном направлении между кварталом 49 Находского участкового лесничества Холмского лесничества и кварталом 230 Велильского участкового лесничества Марёвского лесничества;

от точки 230 - в южном направлении между кварталами 49, 67, 82, 93, 113 Находского участкового лесничества Холмского лесничества и кварталами 242, 252, 265, 275, 281 Велильского участкового лесничества Марёвского лесничества;

от точки 231 - в юго-восточном направлении между кварталами 13, 14 Аполецкого участкового лесничества Холмского лесничества и кварталом 281 Велильского участкового лесничества Марёвского лесничества;

от точки 239 - в восточном направлении между кварталами 14, 33 Аполецкого участкового лесничества Холмского лесничества и кварталами 281, 282, 283 Велильского участкового лесничества Марёвского лесничества;

от точки 260 - в северо-западном направлении между кварталом 15 Аполецкого участкового лесничества Холмского лесничества и кварталом 283 Велильского участкового лесничества Марёвского лесничества;

от точки 271 - в северо-восточном направлении между кварталами 15, 17 Аполецкого участкового лесничества Холмского лесничества и кварталами 283, 278 Велильского участкового лесничества Марёвского лесничества;

от точки 287 - в юго-восточном направлении между кварталами 17, 18 Аполецкого участкового лесничества Холмского лесничества и кварталом 279 Велильского участкового лесничества Марёвского лесничества;

от точки 296 - в северо-восточном направлении между кварталом 18 Аполецкого участкового лесничества Холмского лесничества и кварталами 279, 280 Велильского участкового лесничества Марёвского лесничества;

от точки 305 - в юго-восточном направлении между кварталами 18, 19 Аполецкого участкового лесничества Холмского лесничества и кварталами 355, 272 Велильского участкового лесничества Марёвского лесничества;

от точки 311 - в юго-западном направлении между кварталом 19 Аполецкого участкового лесничества Холмского лесничества и кварталами 360, 285 Велильского участкового лесничества Марёвского лесничества;

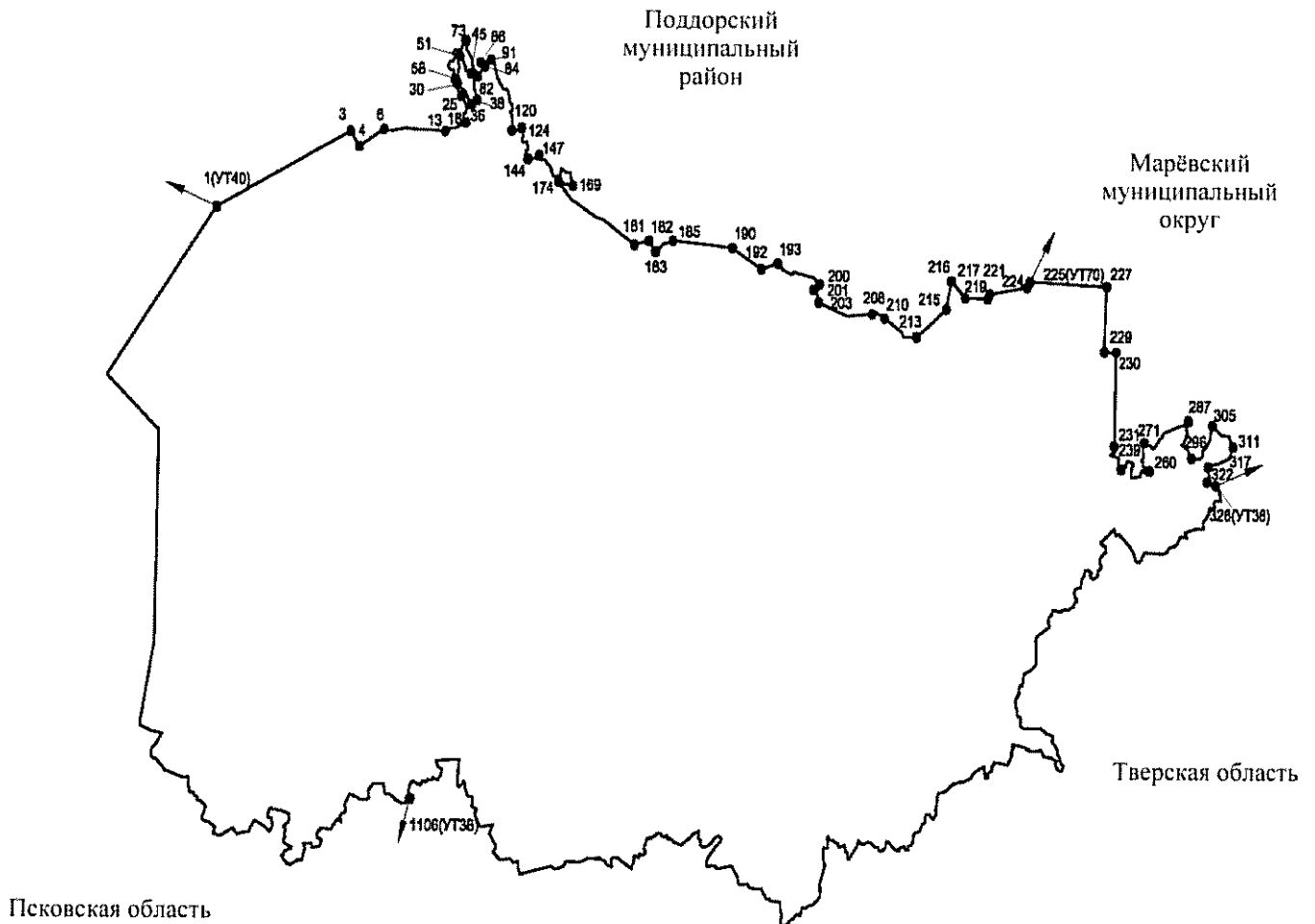
от точки 317 - в южном направлении между кварталами 19, 35 Аполецкого участкового лесничества Холмского лесничества и кварталом 285 Велильского участкового лесничества Марёвского лесничества;

от точки 322 - в юго-западном направлении между кварталом 35 Аполецкого участкового лесничества Холмского лесничества и кварталом 285 Велильского участкового лесничества Марёвского лесничества;

от точки 326 (узловой 36) - на стыке границ Марёвского муниципального округа Новгородской области, Холмского муниципального района Новгородской области и Андреапольского района Тверской области, которая расположена в 0,3 км в северо-восточном направлении от пункта полигонометрии с отметкой 182.2 на территории Холмского муниципального района Новгородской области и в 4,7 км западнее деревни Желонка Марёвского муниципального округа Новгородской области - по административно-территориальной границе между Новгородской и Тверской областями;

от точки 1106 (узловой 38) - стыка границ Холмского муниципального района Новгородской области, Торопецкого района Тверской области и Локнянского района Псковской области до точки 1 (узловой 40) - по административно-территориальной границе между Новгородской и Псковской областями.

Карта (схема) границ
муниципального образования Холмского
муниципального района Новгородской области



Условные обозначения:

- - граница муниципального образования
- 1 - характерная точка границы муниципального образования и ее номер

Описание границ муниципального образования Чудовского муниципального района Новгородской области

Граница муниципального образования Чудовского муниципального района Новгородской области проходит:

от точки 1 - в восточном направлении по северной границе кварталов 1, 2, 3, 4 Лезненского участкового лесничества Чудовского лесничества, пересекая реку Перестержа (по административно-территориальной границе Ленинградской области);

от точки 16 - в юго-восточном и восточном направлениях по северной границе кварталов 4, 5, 11, 12 Лезненского участкового лесничества Чудовского лесничества до реки Чагода (по административно-территориальной границе Ленинградской области);

от точки 26 - в северо-восточном и юго-восточном направлениях по руслу реки Чагода до русла реки Тигода (по административно-территориальной границе Ленинградской области);

от точки 277 - в южном и западном направлениях по руслу реки Тигода (по административно-территориальной границе Ленинградской области);

от точки 287 - в южном направлении по восточной границе квартала 23 Лезненского участкового лесничества Чудовского лесничества (по административно-территориальной границе Ленинградской области);

от точки 288 - в восточном направлении по северной границе кварталов 37, 38, 24 Лезненского участкового лесничества Чудовского лесничества (по административно-территориальной границе Ленинградской области);

от точки 306 - в юго-западном и юго-восточном направлениях по южной границе кварталов 24, 38, восточной границе квартала 54 Лезненского участкового лесничества Чудовского лесничества, пересекая автомобильную дорогу Зуево-Новая Ладога до реки Мeneвша (по административно-территориальной границе Ленинградской области);

от точки 320 - в северо-восточном направлении по руслу реки Мeneвша (по административно-территориальной границе Ленинградской области);

от точки 383 - в юго-восточном направлении по северной границе кварталов 55, 56, 57 Лезненского участкового лесничества Чудовского лесничества (по административно-территориальной границе Ленинградской области);

от точки 393 - в северо-восточном направлении по северной границе квартала 58 Лезненского участкового лесничества Чудовского лесничества до ручья Спасов (по административно-территориальной границе Ленинградской области);

от точки 398 - в восточном и северном направлениях пересекает Октябрьскую железную на участке Волховстрой-I - Чудово, по руслу ручья

Спасов, по западной границе квартала 45 Лезненского участкового лесничества Чудовского лесничества (по административно-территориальной границе Ленинградской области);

от точки 446 - в западном и северо-западном, северном направлениях по южной границе квартала 44, южной и западной границе квартала 39 Лезненского участкового лесничества Чудовского лесничества, пересекая Октябрьскую железную на участке Волховстрой-I - Чудово до реки Тигода (по административно-территориальной границе Ленинградской области);

от точки 466 - в северо-восточном направлении по правому берегу реки Тигода, по западной границе квартала 25 Лезненского участкового лесничества Чудовского лесничества (по административно-территориальной границе Ленинградской области);

от точки 471 - в северном, восточном и северо-восточном направлениях по северной границе кварталов 25, 26, западной и северной границе квартала 14 и северной границе квартала 15 Лезненского участкового лесничества Чудовского лесничества, пересекая реку Тигода (по административно-территориальной границе Ленинградской области);

от точки 494 - в западном и северо-западном направлениях по левому берегу реки Тигода, в северном направлении по руслу реки Посолка (по административно-территориальной границе Ленинградской области);

от точки 514 - в юго-восточном и северо-восточном направлениях по северной и западной границе квартала 221 Лезненского участкового лесничества Чудовского лесничества до русла реки Волхов (по административно-территориальной границе Ленинградской области);

от точки 530 - в северо-восточном направлении, пересекая реку Волхов, по западной границе кварталов 116, 114, северной границе квартала 115 Лезненского участкового лесничества Чудовского лесничества (по административно-территориальной границе Ленинградской области);

от точки 547 - в юго-восточном направлении, пересекая озеро Киришское (по административно-территориальной границе Ленинградской области);

от точки 552 - в южном направлении по руслу реки Велия, в восточном направлении по руслу реки Нудыня (по административно-территориальной границе Ленинградской области);

от точки 571 - в северо-восточном направлении по северной границе кварталов 118, 119 Лезненского участкового лесничества Чудовского лесничества (по административно-территориальной границе Ленинградской области);

от точки 574 - в юго-восточном направлении по восточной границе квартала 119, северной границе кварталов 124, 125 Лезненского участкового лесничества Чудовского лесничества (по административно-территориальной границе Ленинградской области);

от точки 588 - в северо-восточном, северном направлениях по северной границе квартала 125 Лезненского участкового лесничества Чудовского лесничества (по административно-территориальной границе Ленинградской области);

от точки 593 - в юго-восточном направлении по северной границе кварталов 125, 126, 127 Лезненского участкового лесничества Чудовского лесничества, в юго-восточном и восточном направлениях по северной границе квартала 2 Оскуйского участкового лесничества Чудовского лесничества (по административно-территориальной границе Ленинградской области);

от точки 609 - в южном, юго-восточном направлениях по восточной границе кварталов 2, 7, 8, 183, 181 Оскуйского участкового лесничества Чудовского лесничества (по административно-территориальной границе Ленинградской области);

от точки 627 - в северо-восточном и юго-западном направлениях по северной, восточной и юго-восточной границе квартала 181 Оскуйского участкового лесничества Чудовского лесничества (по административно-территориальной границе Ленинградской области);

от точки 706 - в северо-восточном, северном и северо-западном направлениях по южной границе квартала 181, по восточной границе квартала 182 Оскуйского участкового лесничества Чудовского лесничества до реки Пчевжа (по административно-территориальной границе Ленинградской области);

от точки 753 - в юго-восточном и юго-западном направлениях, пересекая реку Пчевжа, по правому берегу реки Пчевжа, по восточной границе кварталов 184, 34 Оскуйского участкового лесничества Чудовского лесничества (по административно-территориальной границе Ленинградской области);

от точки 857 - в юго-восточном, северо-восточном, южном направлениях по северной границе кварталов 45, 55, 56, 57, 58, 59, восточной границе квартала 70, северной границе квартала 196 Оскуйского участкового лесничества Чудовского лесничества до реки Ингорь, пересекая автомобильную дорогу Лодейное Поле-Тихвин-Будогощь-Чудово (по административно-территориальной границе Ленинградской области);

от точки 890 - в восточном направлении по руслу реки Ингорь до места впадения в нее реки Рог (по административно-территориальной границе Ленинградской области);

от точки 1036 - в южном направлении по руслу реки Рог (по административно-территориальной границе Ленинградской области);

от точки 1051 - в западном, южном и восточном направлениях по южной границе квартала 196, восточной границе кварталов 87, 99, северной границе квартала 100 Оскуйского участкового лесничества Чудовского лесничества (по административно-территориальной границе Ленинградской области);

от точки 1058 - в южном направлении по восточной границе кварталов 100, 206, 207, 120, 215 Оскуйского участкового лесничества Чудовского лесничества до реки Шарья (по административно-территориальной границе Ленинградской области);

от точки 1079 - в юго-восточном направлении по руслу реки Шарья, по восточной границе квартала 135 Оскуйского участкового лесничества Чудовского лесничества, по руслу реки Колпинка, по руслу реки Ближняя Колпинка, по северной границе квартала 149, северной и восточной границе квартала 150 Оскуйского участкового лесничества Чудовского лесничества (по административно-территориальной границе Ленинградской области);

от точки 1589 - в северо-западном и юго-западном направлениях по южной границе кварталов 150, 149 Оскуйского участкового лесничества Чудовского лесничества, по руслу реки Малая Осинка, по южной границе квартала 148, восточной границе квартала 162 Оскуйского участкового лесничества Чудовского лесничества до реки Большая Осинка (по административно-территориальной границе Ленинградской области);

от точки 1697 - в юго-восточном направлении по руслу реки Большая Осинка, по восточной границе кварталов 164, 165, 223 Оскуйского участкового лесничества Чудовского лесничества, выходя на точку 1978 (узловая 7) стыка границ Чудовского, Маловишерского муниципальных районов Новгородской области и Киришского муниципального района Ленинградской области (по административно-территориальной границе Ленинградской области);

от точки 1978 (узловой 7) - в северо-западном направлении между кварталом 223 Оскуйского участкового лесничества Чудовского лесничества и кварталом 6 Большевишерского участкового лесничества Маловишерского лесничества (по границе Маловишерского муниципального района);

от точки 1993 - в западном и юго-западном направлениях между кварталами 163, 167 Оскуйского участкового лесничества Чудовского лесничества и кварталами 6, 5 Большевишерского участкового лесничества Маловишерского лесничества (по границе Маловишерского муниципального района);

от точки 2001 - в северо-западном направлении между кварталами 167, 229 Оскуйского участкового лесничества Чудовского лесничества и кварталами 12, 4, 2 Большевишерского участкового лесничества Маловишерского лесничества (по границе Маловишерского муниципального района);

от точки 2009 - в юго-западном и восточном направлениях между кварталами 229, 159, 176, 175 Оскуйского участкового лесничества Чудовского лесничества и кварталами 2, 1, 3, 9, 8, 24, 23, 22 Большевишерского участкового лесничества Маловишерского лесничества до реки Любень (по границе Маловишерского муниципального района);

от точки 2033 - в юго-западном и северо-западном направлениях по руслу реки Любень (по границе Маловишерского муниципального района);

от точки 2037 - в юго-западном направлении между кварталами 173, 172, 171, 233 Оскуйского участкового лесничества Чудовского лесничества и кварталами 20, 38, 317, 328 Большевишерского участкового лесничества Маловишерского лесничества до реки Оскуя (по границе Маловишерского муниципального района);

от точки 2048 - в северо-западном направлении между кварталом 87 Грузинского участкового лесничества Чудовского лесничества и кварталами 328, 61, 60 Большевишерского участкового лесничества Маловишерского лесничества (по границе Маловишерского муниципального района);

от точки 2053 - в юго-западном направлении между кварталами 86, 85, 96, 107, 111, 112, 114 Грузинского участкового лесничества Чудовского лесничества и кварталами 60, 62, 64, 100, 140, 164, 179 Большевишерского участкового лесничества Маловишерского лесничества (по границе Маловишерского муниципального района);

от точки 2065 - в северо-западном и северном направлениях между кварталами 114, 113, 187 Грузинского участкового лесничества Чудовского лесничества и кварталами 2, 141, 140 Грядского участкового лесничества Маловишерского лесничества до реки Обуйка (по границе Маловишерского муниципального района);

от точки 2069 - в северном и западном направлениях по руслу реки Обуйка, между кварталами 187, 108 Грузинского участкового лесничества Чудовского лесничества и кварталом 140 Грядского участкового лесничества Маловишерского лесничества (по границе Маловишерского муниципального района);

от точки 2078 - в юго-западном и северо-западном направлениях между кварталами 122, 134 Грузинского участкового лесничества Чудовского лесничества и кварталами 140, 1 Грядского участкового лесничества Маловишерского лесничества (по границе Маловишерского муниципального района);

от точки 2084 - в юго-западном направлении между кварталами 133, 144, 158, 165, 171 Грузинского участкового лесничества Чудовского лесничества и кварталами 1, 5, 9, 13, 17, 21 Грядского участкового лесничества Маловишерского лесничества (по границе Маловишерского муниципального района);

от точки 2098 - в северо-западном направлении между кварталами 171, 164 Грузинского участкового лесничества Чудовского лесничества и кварталами 21, 20 Грядского участкового лесничества Маловишерского лесничества (по границе Маловишерского муниципального района);

от точки 2100 - в юго-западном направлении между кварталами 170, 174, 173 Грузинского участкового лесничества Чудовского лесничества, кварталами 22, 23, 24, 27, 30 Селищенского участкового лесничества Чудовского лесничества и кварталами 20, 24, 28, 35, 37, 42, 48, 54 Грядского участкового лесничества Маловишерского лесничества, пересекая Октябрьскую железную дорогу на участке Москва-Санкт-Петербург (по границе Маловишерского муниципального района);

от точки 2120 - в юго-восточном направлении между кварталами 35, 36, 37 Селищенского участкового лесничества Чудовского лесничества и кварталами 54, 55, 56 Грядского участкового лесничества Маловишерского лесничества (по границе Маловишерского муниципального района);

от точки 2124 - в юго-западном направлении между кварталами 37, 44, 51, 57 Селищенского участкового лесничества Чудовского лесничества и кварталами 61, 66, 71, 76 Грядского участкового лесничества Маловишерского лесничества (по границе Маловишерского муниципального района);

от точки 2130 - в юго-восточном направлении между кварталами 63, 64, 65 Селищенского участкового лесничества Чудовского лесничества и кварталами 76, 77, 78 Грядского участкового лесничества Маловишерского лесничества (по границе Маловишерского муниципального района);

от точки 2135 - в юго-западном направлении между кварталами 65, 72, 80, 85, 92, 94, 99 Селищенского участкового лесничества Чудовского лесничества и кварталами 83, 90, 95, 102, 108, 115, 124 Грядского участкового лесничества Маловишерского лесничества, пересекая автомобильную дорогу Спаская Полисть-Малая Вишера-Любытино-Боровичи до точки 2144 (узловой 54) стыка границ Чудовского, Маловишерского и Новгородского муниципальных районов Новгородской области (по границе Маловишерского муниципального района);

от точки 2144 (узловой 54) - в юго-западном направлении между кварталами 106, 113, 119, 124 Селищенского участкового лесничества Чудовского лесничества и кварталами 111, 118, 123, 129 Вишерского участкового лесничества Новгородского лесничества (по границе Новгородского муниципального района);

от точки 2149 - в северо-западном направлении между кварталами 124, 123, 122, 121, 120, 151, 114, 150 Селищенского участкового лесничества Чудовского лесничества, границей деревни Дубовицы Трегубовского сельского поселения Чудовского муниципального района и границей деревни Городок Савинского сельского поселения Новгородского муниципального района, кварталами 151, 150, 149, 148, 147, 194, 193 Волховского участкового лесничества Новгородского лесничества до русла реки Волхов (по границе Новгородского муниципального района);

от точки 2190 - в юго-западном направлении по руслу реки Волхов (по границе Новгородского муниципального района);

от точки 2198 - в северо-западном направлении между границей деревни Красный поселок Трегубовского сельского поселения Чудовского муниципального района, кварталами 340, 279, 278, 293, 291, 290, 322, 289, 288, 287, 286, 285, 284, 283, 282, 281, 280 Спасско-Полистского участкового лесничества Чудовского лесничества и кварталами 192, 30, 28, 27, 15, 14, 13, 12, 11, 10, 9, 8, 7, 6, 5, 4, 3, 2, 1 Мясноборского участкового лесничества Новгородского лесничества, пересекая федеральную автомобильную дорогу М-10 «Россия» Москва-Санкт-Петербург и Октябрьскую железную дорогу на участке Чудово-Великий Новгород до реки Кереть (по границе Новгородского муниципального района);

от точки 2269 - в южном и западном направлениях по руслу реки Кереть, по руслу реки без названия (по границе Новгородского муниципального района);

от точки 2278 - в северо-восточном и северном направлениях между кварталами 316, 315 Спасско-Полистского участкового лесничества Чудовского лесничества и кварталами 149, 139, 130, 121, 115 Советского участкового лесничества Новгородского лесничества (по границе Новгородского муниципального района);

от точки 2301 - в северо-западном и северо-восточном направлениях между кварталом 315 Спасско-Полистского участкового лесничества Чудовского лесничества и кварталами 115, 103 Советского участкового лесничества Новгородского лесничества (по границе Новгородского муниципального района);

от точки 2308 - в западном направлении между кварталами 314, 158 Спасско-Полистского участкового лесничества Чудовского лесничества и кварталами 103, 102, 101, 100 Советского участкового лесничества Новгородского лесничества (по границе Новгородского муниципального района);

от точки 2322 - в северо-западном направлении между кварталами 158, 153, 130, 107 Спасско-Полистского участкового лесничества Чудовского лесничества и кварталами 92, 77, 66, 54 Советского участкового лесничества Новгородского лесничества до точки 2334 (узловой 5) стыка границ Новгородского, Чудовского муниципальных районов Новгородской области и Ленинградской области (по границе Новгородского муниципального района);

от точки 2334 (узловой 5) - в восточном направлении по северной границе кварталов 107, 108, 109, 110 Спасско-Полистского участкового лесничества Чудовского лесничества (по административно-территориальной границе Ленинградской области);

от точки 2345 - в северо-восточном направлении по северной границе квартала 87, западной границе квартала 88 Спасско-Полистского участкового лесничества Чудовского лесничества (по административно-территориальной границе Ленинградской области);

от точки 2347 - в северо-западном, северо-восточном и юго-восточном направлениях по западной и северной границе квартала 88 Спасско-Полистского участкового лесничества Чудовского лесничества до реки Березно (по административно-территориальной границе Ленинградской области);

от точки 2358 - в восточном и северо-восточном направлениях по руслу реки Березно, по руслу реки Кереть (по административно-территориальной границе Ленинградской области);

от точки 2499 - в северном направлении по западной границе квартала 294 Спасско-Полистского участкового лесничества Чудовского лесничества (по административно-территориальной границе Ленинградской области);

от точки 2507 - в западном направлении по северной границе квартала 294 Спасско-Полистского участкового лесничества Чудовского лесничества (по административно-территориальной границе Ленинградской области);

от точки 2512 - в северном и восточном направлениях по западной, северной границе квартала 6 Спасско-Полистского участкового лесничества Чудовского лесничества (по административно-территориальной границе Ленинградской области);

от точки 2515 - в северо-восточном направлении по северо-западной границе квартала 2 Спасско-Полистского участкового лесничества Чудовского лесничества, западной границе квартала 206 Чудовского участкового лесничества Чудовского лесничества (по административно-территориальной границе Ленинградской области);

от точки 2549 - в северо-западном направлении по западной границе кварталов 206, 204, 203 Чудовского участкового лесничества Чудовского лесничества (по административно-территориальной границе Ленинградской области);

от точки 2552 - в северном и западном направлениях по западной границе кварталов 203, 194 Чудовского участкового лесничества Чудовского лесничества (по административно-территориальной границе Ленинградской области);

от точки 2565 - в северо-восточном, западном направлениях по границе квартала 194 Чудовского участкового лесничества Чудовского лесничества, по сельскохозяйственным угодьям СПК «Коммунар» до полосы отвода федеральной автомобильной дороги М-10 «Россия» Москва-Санкт-Петербург (по административно-территориальной границе Ленинградской области);

от точки 2588 - в северо-западном направлении по северо-восточной границе полосы отвода федеральной автомобильной дороги М-10 «Россия» Москва-Санкт-Петербург до реки Грядка (по административно-территориальной границе Ленинградской области);

от точки 2590 - в северо-восточном направлении по руслу реки Грядка, по сельскохозяйственным угодьям СПК «Коммунар» до полосы отвода Октябрьской железной дороги на участке Москва-Санкт-Петербург (по административно-территориальной границе Ленинградской области);

от точки 2648 - в юго-восточном направлении по северо-восточной границе полосы отвода Октябрьской железной дороги на участке Москва-Санкт-Петербург до реки Коломенка (по административно-территориальной границе Ленинградской области);

от точки 2660 - в северо-восточном направлении по руслу реки Коломенка, по руслу ручья без названия, по северной границе квартала 217, западной границе квартала 215 Лезненского участкового лесничества Чудовского лесничества (по административно-территориальной границе Ленинградской области);

от точки 2697 - в северном направлении по западной границе кварталов 215, 209 Лезненского участкового лесничества Чудовского лесничества (по административно-территориальной границе Ленинградской области);

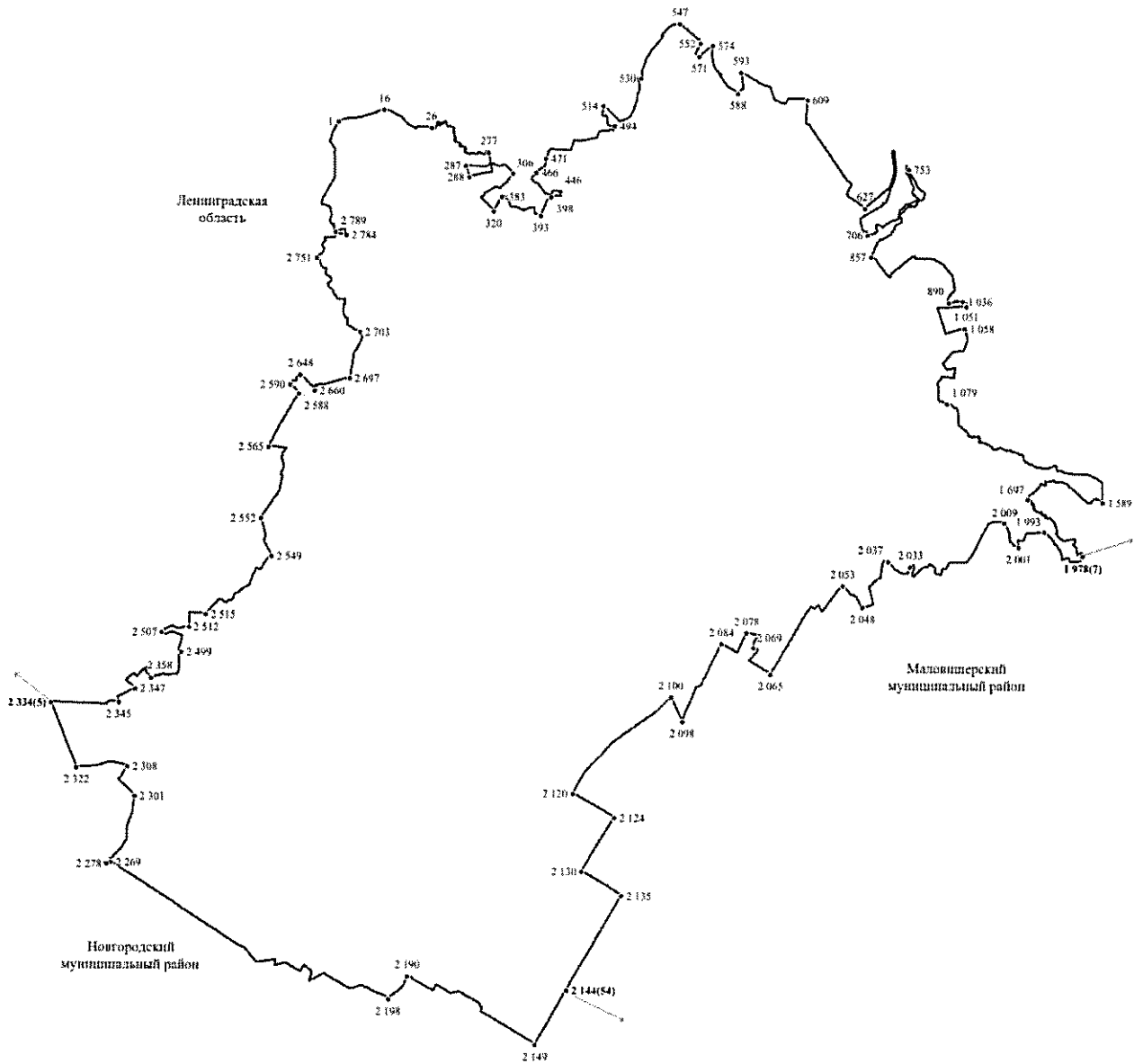
от точки 2703 - в северо-западном направлении по южной границе кварталов 212, 208 Лезненского участкового лесничества Чудовского лесничества, по сельскохозяйственным землям бывшего СПК «Пионер», по западной границе кварталов 84, 82 Лезненского участкового лесничества Чудовского лесничества (по административно-территориальной границе Ленинградской области);

от точки 2751 - в северо-восточном направлении по северной границе квартала 82, западной границе квартала 189, западной и северной границе квартала 70, северной границе квартала 71 Лезненского участкового лесничества Чудовского лесничества (по административно-территориальной границе Ленинградской области);

от точки 2784 - в северном и западном направлениях по западной границе кварталов 187, 62, южной границе квартала 61 Лезненского участкового лесничества Чудовского лесничества (по административно-территориальной границе Ленинградской области);

от точки 2789 до точки 1 - в северном направлении по западной границе кварталов 61, 48, 47, 29, 16, 6, 1 Лезненского участкового лесничества Чудовского лесничества (по административно-территориальной границе Ленинградской области).

Карта (схема) границ
муниципального образования Чудовского муниципального района
Новгородской области



Условные обозначения:

- - граница муниципального образования
- 1 - характерная точка границы муниципального образования и ее номер

Описание границ муниципального образования Шимского муниципального района Новгородской области

Граница муниципального образования Шимского муниципального района Новгородской области проходит:

от точки 1 (узловой 71) - в северо-восточном и юго-восточном направлениях по северной границе квартала 1 Уторгошского участкового лесничества Шимского лесничества (по административно-территориальной границе Ленинградской области);

от точки 12 - в северо-восточном направлении по северной границе квартала 3 Уторгошского участкового лесничества Шимского лесничества, западной границе квартала 90 Передольского участкового лесничества Шимского лесничества (по административно-территориальной границе Ленинградской области);

от точки 14 - в северном, юго-восточном и юго-западном направлениях по западной границе квартала 90, по западной, северной и восточной границе квартала 89, по северной и восточной границе квартала 90 Передольского участкового лесничества Шимского лесничества, по восточной границе квартала 3 Уторгошского участкового лесничества Шимского лесничества до точки 36 (узловой 2) стыка границ Шимского, Батецкого муниципальных районов Новгородской области и Лужского муниципального района Ленинградской области (по административно-территориальной границе Ленинградской области);

от точки 36 (узловой 2) - в южном направлении между кварталами 3, 4 Уторгошского участкового лесничества Шимского лесничества и кварталами 118, 119 Передольского участкового лесничества Шимского лесничества;

от точки 41 - в восточном направлении между кварталами 4, 5, 6, 135, 10, 136, 137 Уторгошского участкового лесничества Шимского лесничества и кварталами 119, 120, 147, 148, 149, 150 Передольского участкового лесничества Шимского лесничества;

от точки 69 - в юго-восточном направлении между кварталами 137, 138 Уторгошского участкового лесничества Шимского лесничества и кварталами 127, 151 Передольского участкового лесничества Шимского лесничества;

от точки 82 - в восточном направлении между кварталами 138, 139, 147, 148, 149, 17, 18 Уторгошского участкового лесничества Шимского лесничества и кварталами 151, 153, 154, 155, 156, 167, 168, 169 Передольского участкового лесничества Шимского лесничества до оси Октябрьской железной дороги на участке направления Санкт-Петербург-Пыталово км 175+440 - км 196+549;

от точки 105 - в юго-восточном и северо-восточном направлениях между кварталом 19 Уторгошского участкового лесничества Шимского лесничества,

кварталами 115, 116, 117 Шимского участкового лесничества Шимского лесничества и кварталами 170, 171, 172, 160 Передольского участкового лесничества Шимского лесничества до реки Киба;

от точки 116 - в северо-восточном направлении по руслу реки Киба;

от точки 142 - в восточном направлении между контуром пашни СПК «Строитель», кварталом 118 Шимского участкового лесничества Шимского лесничества и кварталом 161 Передольского участкового лесничества Шимского лесничества, контуром пашни фонда перераспределения земель Батецкого муниципального района Новгородской области;

от точки 155 - в юго-западном направлении между контуром пашни СПК «Строитель», кварталом 118 Шимского участкового лесничества Шимского лесничества и контуром пашни фонда перераспределения земель Батецкого муниципального района Новгородской области;

от точки 163 - в юго-восточном и северо-восточном направлениях между кварталами 118, 119, 114, 27 Шимского участкового лесничества Шимского лесничества и кварталами 173, 174, 175 Передольского участкового лесничества Шимского лесничества;

от точки 173 - в северном направлении между кварталом 14 Шимского участкового лесничества Шимского лесничества и кварталами 175, 163 Передольского участкового лесничества Шимского лесничества;

от точки 175 - в северо-восточном направлении между кварталами 14, 15, 16 Шимского участкового лесничества Шимского лесничества и кварталами 164, 165, 145, 146 Передольского участкового лесничества Шимского лесничества;

от точки 187 - в северном направлении между кварталом 8 Шимского участкового лесничества Шимского лесничества и кварталами 146, 114 Передольского участкового лесничества Шимского лесничества;

от точки 190 - в восточном направлении между кварталами 8, 9, 10 Шимского участкового лесничества Шимского лесничества и кварталами 115, 104 Передольского участкового лесничества Шимского лесничества;

от точки 198 - в юго-западном направлении между кварталом 10 Шимского участкового лесничества Шимского лесничества и кварталом 107 Передольского участкового лесничества Шимского лесничества;

от точки 205 - в северо-восточном направлении между кварталами 11, 12 Шимского участкового лесничества Шимского лесничества и кварталом 107 Передольского участкового лесничества Шимского лесничества;

от точки 208 - в юго-западном и северо-восточном направлениях между кварталами 12, 13, 1 Шимского участкового лесничества Шимского лесничества и кварталами 117, 116 Передольского участкового лесничества Шимского лесничества;

от точки 216 - в восточном направлении между кварталами 1, 2, 3, 4, 5 Шимского участкового лесничества Шимского лесничества и кварталом 60

Передольского участкового лесничества Шимского лесничества, кварталами 114, 116, 117, 113 Мойкинского участкового лесничества Шимского лесничества до точки 227 (узловой 53) стыка границ Шимского, Батецкого и Новгородского муниципальных районов Новгородской области;

от точки 227 (узловой 53) - в юго-восточном направлении между кварталами 5, 6, 7 Шимского участкового лесничества Шимского лесничества и кварталом 76 Ермолинского участкового лесничества Новгородского лесничества до реки Видогощь;

от точки 233 - в восточном направлении по руслу реки Видогощь;

от точки 241 - в южном и юго-восточном направлениях между кварталом 7 Шимского участкового лесничества Шимского лесничества и кварталами 77, 80 Ермолинского участкового лесничества Новгородского лесничества;

от точки 249 - в юго-западном направлении между кварталами 7, 26, 39 Шимского участкового лесничества Шимского лесничества и кварталами 80, 84, 86 Ермолинского участкового лесничества Новгородского лесничества;

от точки 270 - в юго-восточном и северо-восточном направлениях между кварталами 39, 41, 42, 187, 183 Шимского участкового лесничества Шимского лесничества и кварталами 86, 87, 85, 83 Ермолинского участкового лесничества Новгородского лесничества;

от точки 294 - в восточном направлении между кварталом 181 Шимского участкового лесничества Шимского лесничества и кварталом 11 Медведского участкового лесничества Новгородского лесничества;

от точки 295 - в южном направлении между кварталами 181, 184, 195, 58, 68, 76 Шимского участкового лесничества Шимского лесничества и кварталами 19, 24, 31, 32, 37, 46, 52, 57, 61, 65 Медведского участкового лесничества Новгородского лесничества;

от точки 296 - в западном направлении между кварталами 76, 75 Шимского участкового лесничества Шимского лесничества и кварталом 78 Медведского участкового лесничества Новгородского лесничества;

от точки 297 - в южном направлении между кварталами 81, 85, 86 Шимского участкового лесничества Шимского лесничества и кварталом 78 Медведского участкового лесничества Новгородского лесничества;

от точки 301 - в восточном и южном направлениях между кварталами 248, 90, 91, 92 Шимского участкового лесничества Шимского лесничества и кварталами 78, 79 Медведского участкового лесничества Новгородского лесничества;

от точки 304 - в юго-западном направлении между кварталом 92 Шимского участкового лесничества Шимского лесничества и контуром пашни бывшего совхоза «Ташкенский»;

от точки 307 - в юго-восточном направлении между кварталами 97, 240 Шимского участкового лесничества Шимского лесничества, границей деревни

Малиновка Шимского муниципального района Новгородской области и контуром пашни бывшего совхоза «Ташкенский», границей деревни Лесная Новгородского муниципального района Новгородской области, пересекая автомобильную дорогу Великий Новгород-Сольцы-Порхов-Псков;

от точки 332 - в северо-восточном направлении между контуром пашни бывшего ГУП «Шелонь» Шимского муниципального района, кварталами 44, 45 Шелонского участкового лесничества Шимского лесничества и контуром пашни бывшего совхоза «Ташкенский»;

от точки 345 - в юго-восточном направлении между кварталом 45 Шелонского участкового лесничества Шимского лесничества, контуром пашни бывшего ГУП «Шелонь» Шимского муниципального района и кварталом 125 Медведского участкового лесничества Новгородского лесничества, контуром пашни бывшего совхоза «Ташкенский» до озера Ильмень;

от точки 351 - в юго-восточном направлении по озеру Ильмень, выходя на точку 352 (узловая 51) стыка границ Старорусского, Шимского, Новгородского муниципальных районов Новгородской области;

от точки 352 (узловой 51) - строго в южном направлении по озеру Ильмень;

от точки 353 - в юго-западном направлении между контуром пашни СПК «Смена» Шимского муниципального района и контуром пашни СПК «Буреги» Старорусского муниципального района до полосы отвода автомобильной дороги Шимск-Старая Русса-Локня-Невель;

от точки 361 - в юго-восточном и южном направлениях по северной границе полосы отвода автомобильной дороги Шимск-Старая Русса-Локня-Невель, между контуром пашни СПК «Смена» Шимского муниципального района и контуром пашни СПК «Буреги» Старорусского муниципального района до реки Саватейка;

от точки 366 - в юго-восточном и северо-восточном направлениях по руслу реки Саватейка, пересекая автомобильную дорогу Шимск-Старая Русса-Локня-Невель;

от точки 470 - в юго-восточном направлении между контуром пашни СПК «Смена» Шимского муниципального района и контуром пашни СПК «Буреги» Старорусского муниципального района;

от точки 475 - в юго-западном направлении между контуром пашни СПК «Смена» Шимского муниципального района и контуром пашни СПК «Буреги» Старорусского муниципального района, пересекая автомобильную дорогу Шимск-Старая Русса-Локня-Невель, проходя после пересечения по западной границе полосы отвода автомобильной дороги Шимск-Старая Русса-Локня-Невель;

от точки 482 - в юго-западном направлении между контуром пашни СПК «Смена» Шимского муниципального района и контуром пашни СПК «Буреги» Старорусского муниципального района;

от точки 487 - в западном направлении между сельскохозяйственными угодьями СПК «Смена» Шимского муниципального района и сельскохозяйственными угодьями СПК «Буреги» Старорусского муниципального района;

от точки 488 - в южном направлении между контуром пашни ООО «Сташевское» Шимского муниципального района и контуром пашни СПК «Буреги» Старорусского муниципального района до реки без названия;

от точки 493 - в юго-западном направлении по руслу реки без названия, между контуром пашни ООО «Сташевское» и между контуром пашни СПК «Буреги» Старорусского муниципального района до полосы отвода недействующей железной дороги «Старая Русса-Шимск»;

от точки 537 - в северо-западном направлении по северной границе полосы отвода недействующей железной дороги «Старая Русса-Шимск»;

от точки 538 - в юго-западном направлении между контуром пашни СПК «Смена» Шимского муниципального района и контуром пашни СПК «Буреги» Старорусского муниципального района до реки Псижа;

от точки 562 - в юго-западном и северо-западном направлениях по руслу реки Псижа;

от точки 579 - в северном и западном направлениях между контуром пашни СПК «Смена» Шимского муниципального района и контуром пашни СПК «Буреги» Старорусского муниципального района;

от точки 607 - в юго-западном и западном направлениях между кварталом 96 Шелонского участкового лесничества Шимского лесничества и кварталом 11 Дубовицкого участкового лесничества Старорусского лесничества;

от точки 615 - в юго-западном направлении между кварталами 103, 137, 127, 129, 131, 162 Шелонского участкового лесничества Шимского лесничества и кварталами 11, 13, 14, 19 Дубовицкого участкового лесничества Старорусского лесничества;

от точки 635 - в северо-западном направлении между кварталами 162, 161, 160 Шелонского участкового лесничества Шимского лесничества и кварталами 21, 18 Дубовицкого участкового лесничества Старорусского лесничества;

от точки 642 - в юго-западном направлении между кварталами 160, 159, 171 Шелонского участкового лесничества Шимского лесничества и кварталами 18, 20 Дубовицкого участкового лесничества Старорусского лесничества до точки 648 (узловой 50) стыка границ Волотовского муниципального округа Новгородской области, Старорусского и Шимского муниципальных районов Новгородской области;

от точки 648 (узловой 50) - в северо-западном направлении между кварталом 170 Шелонского участкового лесничества Шимского лесничества и кварталом 4 Порожского участкового лесничества Старорусского лесничества;

от точки 652 - в юго-западном направлении между кварталами 170, 169, 174 Шелонского участкового лесничества Шимского лесничества и кварталами 3, 2, 1, 11 Порожского участкового лесничества Старорусского лесничества, контуром пашни СПК «Прожектор»;

от точки 682 - в северо-западном направлении между кварталами 174, 173, 168 Шелонского участкового лесничества Шимского лесничества, контуром пашни СПК «Прожектор» и кварталом 10 Порожского участкового лесничества Старорусского лесничества до точки 689 (узловой 49) стыка границ Волотовского, Солецкого муниципальных округов Новгородской области и Шимского муниципального района Новгородской области;

от точки 689 (узловой 49) - в юго-западном и северо-западном направлениях между кварталами 167, 166 Шелонского участкового лесничества Шимского лесничества и кварталами 73, 70 Выбитского участкового лесничества Шимского лесничества;

от точки 696 - в северном направлении между контуром пашни фонда перераспределения земель Шимского муниципального района Новгородской области и кварталами 70, 69 Выбитского участкового лесничества Шимского лесничества;

от точки 698 - в северо-западном и западном направлениях между кварталами 155, 154, 165, 152, 151 Шелонского участкового лесничества Шимского лесничества и кварталами 69, 68, 67, 62 Выбитского участкового лесничества Шимского лесничества;

от точки 714 - в северном направлении между кварталами 151, 145, 106, 104 Шелонского участкового лесничества Шимского лесничества и кварталами 62, 60, 58, 55, 56, 11 Выбитского участкового лесничества Шимского лесничества;

от точки 734 - в восточном направлении между кварталом 105 Шелонского участкового лесничества Шимского лесничества и кварталами 10, 9 Выбитского участкового лесничества Шимского лесничества;

от точки 739 - в северном направлении между кварталом 97 Шелонского участкового лесничества Шимского лесничества и кварталами 9, 7, 8 Выбитского участкового лесничества Шимского лесничества;

от точки 743 - в северном направлении между кварталами 82, 80, 76 Шелонского участкового лесничества Шимского лесничества и кварталами 6, 1 Выбитского участкового лесничества Шимского лесничества;

от точки 748 - в северо-западном направлении между кварталом 76 Шелонского участкового лесничества Шимского лесничества и кварталом 1 Выбитского участкового лесничества Шимского лесничества до ручья Темный;

от точки 750 - в северо-восточном направлении по руслу ручья Темный до места впадения в реку Шелонь;

от точки 760 - в юго-восточном направлении по правому берегу реки Шелонь;

от точки 764 - в северо-западном направлении пересекая реку Шелонь до оси автомобильной дороги Великий Новгород-Сольцы-Порхов-Псков;

от точки 768 - в северо-восточном направлении по оси автомобильной дороги Великий Новгород-Сольцы-Порхов-Псков;

от точки 769 - в северном направлении между границей деревни Хвойная Солецкого муниципального района, по бетонному ограждению бывшего ООО «Солецкое зверохозяйство» и западной границей квартала 75 Шелонского участкового лесничества Шимского лесничества;

от точки 772 - в юго-западном направлении между кварталами 75, 74 Шелонского участкового лесничества Шимского лесничества и кварталом 102 Солецкого участкового лесничества Шимского лесничества;

от точки 780 - в северо-западном направлении между кварталами 74, 70, 69, 68 Шелонского участкового лесничества Шимского лесничества и кварталами 96, 6, 61, 32 Солецкого участкового лесничества Шимского лесничества;

от точки 789 - в западном направлении между кварталами 61, 60, 58, 59, 135 Шелонского участкового лесничества Шимского лесничества и кварталами 32, 10, 9 Солецкого участкового лесничества Шимского лесничества;

от точки 799 - в северном направлении между кварталом 135 Шелонского участкового лесничества Шимского лесничества и кварталом 4 Солецкого участкового лесничества Шимского лесничества;

от точки 800 - в западном, северном и северо-западном направлениях между кварталами 132, 54, 53, 52 Шелонского участкового лесничества Шимского лесничества, кварталами 169, 167, 166 Уторгошского участкового лесничества Шимского лесничества и кварталами 4, 5, 3, 1 Солецкого участкового лесничества Шимского лесничества;

от точки 820 - в юго-западном направлении между кварталами 166, 165, 163 Уторгошского участкового лесничества Шимского лесничества и кварталами 1, 2 Солецкого участкового лесничества Шимского лесничества до оси Октябрьской железной дороги на участке направления Санкт-Петербург-Пыталово км 175+440 - км 196+549;

от точки 842 - в западном направлении между кварталами 170, 251, 250, 248, 247, 246, 245, 140 Уторгошского участкового лесничества Шимского лесничества, кварталами 110, 122, 121, 124, 118, 42, 123, 55, 54, 53, 52, 51, 50, 48, 65, 64, 63, 56, 71, 70, 69 Городищенского участкового лесничества Шимского лесничества и кварталами 64, 55 Солецкого участкового лесничества Шимского

лесничества, кварталами 20, 15, 11, 8, 3, 5, 2, 6, 1, 135, 186, 185, 22, 183, 182, 181, 180, 179, 21, 177, 176, 175, 51, 174, 173, 196, 194, 192, 190 Ольховского участкового лесничества Шимского лесничества, пересекая автомобильную дорогу Уторгош-Вшели-Видони и автомобильную дорогу Городище-Вшели-Ситня, выходя на точку 979 (узловой 47) стыка границ Шимского муниципального района Новгородской области, Солецкого муниципального округа Новгородской области и Псковской области;

от точки 979 (узловой 47) - в северном направлении по западной границе кварталов 69, 66, 129 Городищенского участкового лесничества Шимского лесничества (по административно-территориальной границе Псковской области);

от точки 989 - в западном направлении по южной границе кварталов 60, 59, 57 Городищенского участкового лесничества Шимского лесничества (по административно-территориальной границе Псковской области);

от точки 996 - в северном, восточном и северо-восточном направлениях по западной границе кварталов 57, 58, 112 Городищенского участкового лесничества Шимского лесничества до пересечения с автомобильной дорогой «Новгород-Псков» - Феофилова Пустынь (по административно-территориальной границе Псковской области);

от точки 1005 - в западном направлении по северной стороне полосы отвода автомобильной дороги «Новгород-Псков» - Феофилова Пустынь (по административно-территориальной границе Псковской области);

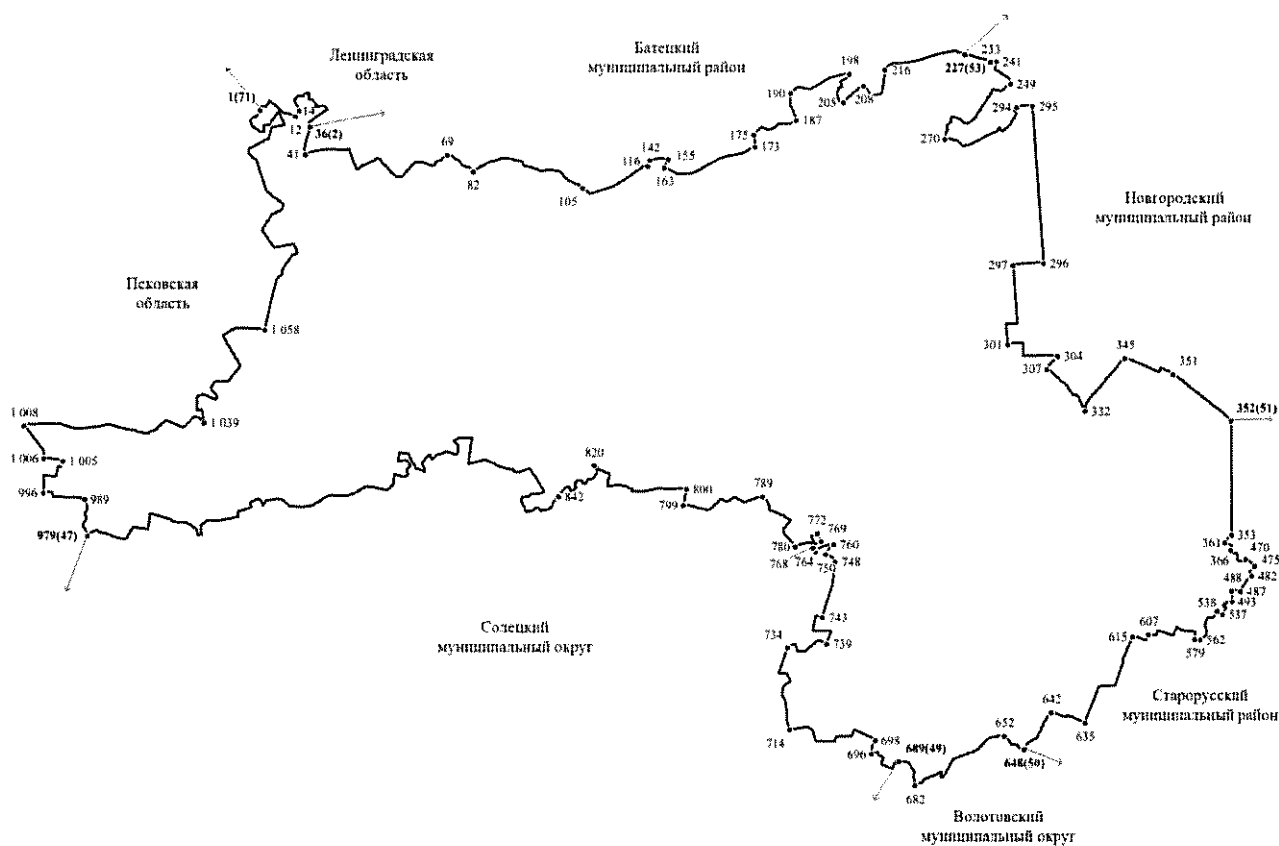
от точки 1006 - в северо-западном направлении по южной границе квартала 103 и западной границе квартала 20 Городищенского участкового лесничества Шимского лесничества (по административно-территориальной границе Псковской области);

от точки 1008 - в восточном направлении по северной границе кварталов 20, 21, 96, 97, 22, 23, 26, 27, 29 Городищенского участкового лесничества Шимского лесничества (по административно-территориальной границе Псковской области);

от точки 1039 - в северо-восточном направлении по западной границе кварталов 31, 88, 81, 77, 17, 11, 2 и северной границе квартала 1 Городищенского участкового лесничества Шимского лесничества (по административно-территориальной границе Псковской области);

от точки 1058 - в северном направлении по западной границе кварталов 92, 62, 37, 22, 2, 1 Уторгошского участкового лесничества Шимского лесничества, выходя на точку 1 (узловая 71) стыка границ Псковской, Ленинградской и Новгородской областей (по административно-территориальной границе Псковской области).

Карта (схема) границ
муниципального образования Шимского муниципального района
Новгородской области



Условные обозначения:

- - граница муниципального образования
- 1 - характерная точка границы муниципального образования и ее номер

**Описание границ муниципального образования
городского округа Великий Новгород Новгородской области**

Граница муниципального образования городского округа Великий Новгород проходит:

от точки 1 - в северо-восточном направлении 5347 метров по границе кварталов 121, 119, 120 Новгородского лесничества Новгородского лесхоза;

от точки 30 - в восточном направлении 1261 метр, огибая производственную площадку ОАО «Акрон»;

от точки 36 - в южном направлении 1225 метров по границе сельскохозяйственных угодий, пересекая железнодорожные пути подъезда к ОАО «Акрон»;

от точки 45 - в южном направлении 2384 метра по границе сельскохозяйственных угодий до пересечения с безымянным ручьем;

от точки 49 - в юго-восточном направлении 2842 метра по руслу безымянного ручья, пересекая полосу отвода железной дороги Великий Новгород-Чудово, до русла реки Стипенки;

от точки 103 - в юго-восточном направлении 2027 метров по руслу реки Стипенка, пересекая автомобильную дорогу Москва-Санкт-Петербург, по берегу реки Стипенка до соединения реки Стипенка с рекой Питьба;

от точки 176 - в северо-восточном направлении 1593 метра по берегу реки Питьба;

от точки 229 - в восточном направлении 1391 метр, пересекая реку Питьба;

от точки 240 - в восточном направлении 515 метров по границе выработанного карьера;

от точки 246 - в восточном направлении 990 метров до оси полевой дороги;

от точки 253 - в восточном направлении 930 метров по оси полевой дороги, границе контуров сельскохозяйственных угодий до ручья Вольтевский;

от точки 265 - в восточном направлении 2802 метра, пересекая ручей Вольтевский по границе контуров сельскохозяйственных угодий, граничащих с деревней Стрелка Трубичинского сельского поселения Новгородского муниципального района;

от точки 282 - в северо-западном направлении 2463 метра по границе контуров сельскохозяйственных угодий, граничащих с деревней Стрелка Трубичинского сельского поселения Новгородского муниципального района;

от точки 300 - в северном направлении 442 метра до полосы отвода автомобильной дороги Драгунское шоссе;

от точки 306 - в северном направлении 353 метра по полосе отвода автомобильной дороги Драгунское шоссе, пересекая Драгунское шоссе;

от точки 311 - в северном направлении 1721 метр по оси полевой дороги, по границе контуров сельскохозяйственных угодий;

от точки 326 - в северном направлении 5824 метра по границе контуров сельскохозяйственных угодий;

от точки 346 - в юго-восточном направлении 3499 метров по границе контуров сельскохозяйственных угодий, пересекая автомобильную дорогу Драгунское шоссе;

от точки 360 - в северном направлении 1528 метров по полосе отвода автомобильной дороги Драгунское шоссе, по контурам сельскохозяйственных угодий до русла реки Волхов;

от точки 376 - в южном направлении 8290 метров по руслу реки Волхов;

от точки 418 - в южном направлении 6767 метров по контурам сельскохозяйственных угодий до полосы отвода автомобильной дороги Великий Новгород-Хутынь;

от точки 475 - в южном направлении 2497 метров по границе контуров сельскохозяйственных угодий, промышленной зоны до русла реки Малый Волховец;

от точки 519 - в южном направлении 5556 метров по руслу реки Лешовня до русла реки Волхов;

от точки 558 - в южном направлении 817 метров по руслу реки Волхов до берега реки Волхов;

от точки 561 - в южном направлении 2175 метров от берега реки Волхов, пересекая Сиверсов канал до русла реки Волхов;

от точки 589 - в южном направлении 2526 метров по руслу реки Волхов;

от точки 597 - в северном направлении 1877 метров от берега реки Волхов по границе сельскохозяйственных угодий, пересекая автомобильную дорогу Юрьевский монастырь-Великий Новгород-Сергово-Борки;

от точки 641 - в северо-западном направлении 2744 метра по границе урочища Ушково;

от точки 659 - в северо-западном направлении 1623 метра по границе Юрьевского пруда;

от точки 663 - в западном направлении 1529 метров, пересекая автомобильную дорогу Великий Новгород-Сергово-Борки по границе массива, предусмотренного для застройки жилыми домами;

от точки 675 - в северном направлении 1296 метров по границе контуров сельскохозяйственных угодий до мелиоративной канавы;

от точки 690 - в западном направлении 1058 метров по оси мелиоративной канавы до русла реки Веряжка;

от точки 703 - в северном направлении 1286 метров по руслу реки Веряжка, пересекая автомобильную дорогу Новгород-Псков;

от точки 729 - в северном направлении 1292 метра по границе садоводческого товарищества «Заверяжье» и контуров сельскохозяйственных угодий;

от точки 748 - в северном направлении 3238 метров по руслу реки Веряжка, пересекая автомобильную дорогу Великий Новгород-Нехино;

от точки 819 - в северном направлении 2323 метра по границе промышленной зоны деревни Новая Мельница Ермолинского сельского поселения Новгородского муниципального района и контуров сельскохозяйственных угодий;

от точки 845 - в северном направлении 2700 метров по руслу реки Веряжка, пересекая железную дорогу Великий Новгород-Луга;

от точки 965 - в северном направлении 2758 метров по контурам сельскохозяйственных угодий и контурам промышленной зоны деревни Григорово Ермолинского сельского поселения Новгородского муниципального района;

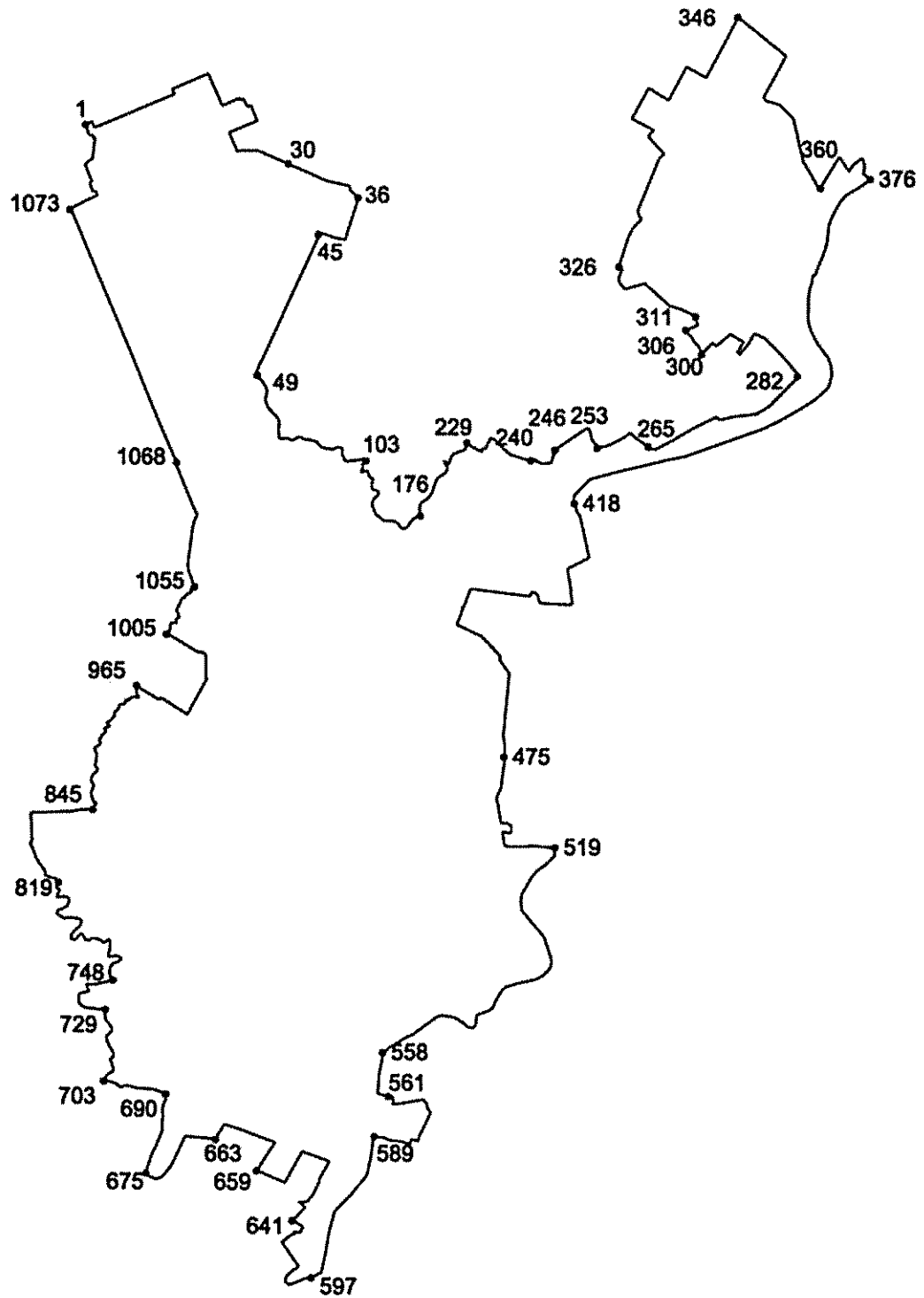
от точки 1005 - в северном направлении 968 метров по руслу реки Веряжка;

от точки 1055 - в северном направлении 2040 метров до полосы отвода железной дороги Великий Новгород-Санкт-Петербург;

от точки 1068 - в северном направлении 4342 метра по западной границе железной дороги Великий Новгород-Санкт-Петербург, по границе лесных кварталов 196, 194 Новгородского участково лесничества Новгородского лесничества;

от точки 1073 до точки 1 - в северном направлении 1817 метров, пересекая железную дорогу Великий Новгород-Санкт-Петербург по границе контуров сельскохозяйственных угодий, лесных кварталов 122, 121 Новгородского участкового лесничества Новгородского лесничества.

Карта (схема)
 границ муниципального образования городского округа
 Великий Новгород Новгородской области



Условные обозначения:

- - граница муниципального образования
- 1 - характерная точка границы муниципального образования и ее номер