



Российская Федерация  
**НОВГОРОДСКАЯ ОБЛАСТЬ**  
ОБЛАСТНОЙ ЗАКОН

**О внесении изменений в некоторые областные законы  
в части установления границ муниципальных образований  
Новгородской области**

Принят Новгородской областной Думой 22 сентября 2022 года

**Статья 1**

Внести в областной закон от 22.12.2004 № 371-ОЗ «Об установлении границ муниципальных образований, входящих в состав территории Валдайского муниципального района, наделении их статусом городского и сельских поселений, определении административных центров и перечня населенных пунктов, входящих в состав территорий поселений» (газета «Новгородские ведомости» от 12.01.2005, 23.03.2005, 15.06.2005, 16.05.2006, 07.04.2009, 09.12.2009, 05.04.2010, 07.03.2013, 07.04.2018) изменения, изложив приложения 1 и 7 в следующей редакции:

«Приложение 1

Описание границ  
муниципального образования Валдайского городского поселения  
Валдайского района

Граница муниципального образования Валдайского городского поселения проходит:

от точки 1 - от места пересечения полосы отвода железной дороги Валдай-Крестцы с кварталом 72 Валдайского участкового лесничества Национального парка «Валдайский» и далее по юго-западной, южной границам лесных кварталов 72, 73 Валдайского участкового лесничества Национального парка «Валдайский»;

от точки 22 - по южной границе земель бывшего подсобного хозяйства ДСУ-4;

от точки 31 - по западному берегу озера Валдайское;

от точки 570 - по оси автомобильной дороги Устюжна-Валдай-Иверский монастырь;

от точки 582 - по оси автомобильной дороги Устюжна-Валдай, пересекая железную дорогу Москва-Псков, до оси автомобильной дороги Москва-Санкт-Петербург;

от точки 588 - по оси автомобильной дороги Москва-Санкт-Петербург до места пересечения с ручьем Бурлицкий;

от точки 589 - по руслу ручья Бурлицкий до магистрального газопровода Серпухов-Ленинград;

от точки 599 - по северной границе полосы отвода магистрального газопровода Серпухов-Ленинград;

от точки 626 - по северной границе полосы отвода магистрального газопровода Белоусово - Ленинград;

от точки 676 - по южной границе земель бывшего кооператива «Новгородрыбхоз» до линии электропередачи;

от точки 696 – по северной, северо-восточной границе лесных кварталов 14, 13, 3 Борского участкового лесничества Национального парка «Валдайский» до полосы отвода железной дороги Москва-Псков;

от точки 721 - по южной части полосы отвода железной дороги Москва-Псков;

от точки 725 - пересекая железную дорогу Москва-Псков до квартала 80 Валдайского участкового лесничества Национального парка «Валдайский»;

от точки 728 - по восточной границе лесного квартала 80 Валдайского участкового лесничества Национального парка «Валдайский»;

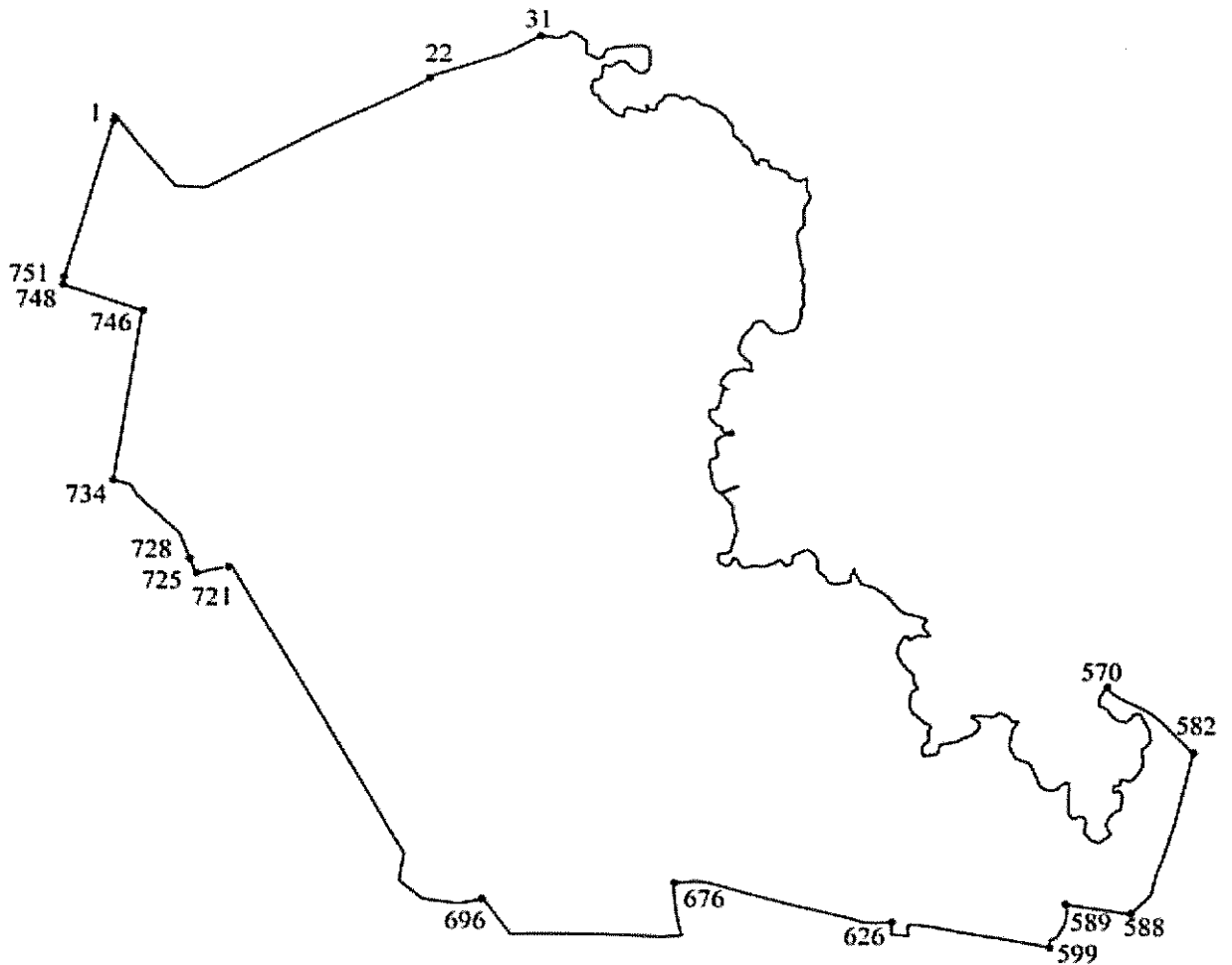
от точки 734 - по восточной границе земель бывшего совхоза «Валдайский» до автомобильной дороги Москва-Санкт-Петербург;

от точки 746 - по южной границе полосы отвода автомобильной дороги Москва-Санкт-Петербург;

от точки 748 - пересекая железную дорогу Москва-Псков до лесного квартала 72 Валдайского участкового лесничества Национального парка «Валдайский»;

от точки 751 до точки 1 - по восточной границе лесного квартала 72 Валдайского участкового лесничества Национального парка «Валдайский» до оси железной дороги Валдай-Крестцы.

Карта (схема) границ  
муниципального образования Валдайского городского поселения  
Валдайского района



Условные обозначения:

————— - граница поселения

1. - точка границы поселения и ее номер»;

Описание границ  
муниципального образования Рошинского сельского поселения  
Валдайского района

Граница муниципального образования Рошинского сельского поселения проходит:

от точки 1 - от реки Макаровка по границе Окуловского муниципального района;

от точки 104 - по административно-территориальной границе Тверской области;

от точки 150 - по границе лесных кварталов 8, 7, 3 Едровского участкового лесничества Валдайского лесничества;

от точки 154 - по границе лесных кварталов 24, 23 Пригородного лесничества Национального парка «Валдайский»;

от точки 159 - по берегу озера Закидовское;

от точки 167 - по руслу реки Валдайка;

от точки 466 - по руслу реки Чернушка;

от точки 893 - по оси автомобильной дороги Москва-Санкт-Петербург;

от точки 901 - по оси автомобильной дороги Устюжна-Валдай;

от точки 907 - по оси автомобильной дороги Устюжна-Валдай-Иверский монастырь до моста на остров Руднев;

от точки 918 - по берегу озера Валдайское;

от точки 1034 - по границе города Валдай;

от точки 1351 - по берегу озера Валдайское;

от точки 1373 - по границе города Валдай;

от точки 1488 - по оси железной дороги Валдай-Крестцы;

от точки 1493 - по оси автомобильной дороги Миронег-Долгие Бороды;

от точки 1711 - по оси автомобильной дороги Миронег-Долгие Бороды-

Угловка;

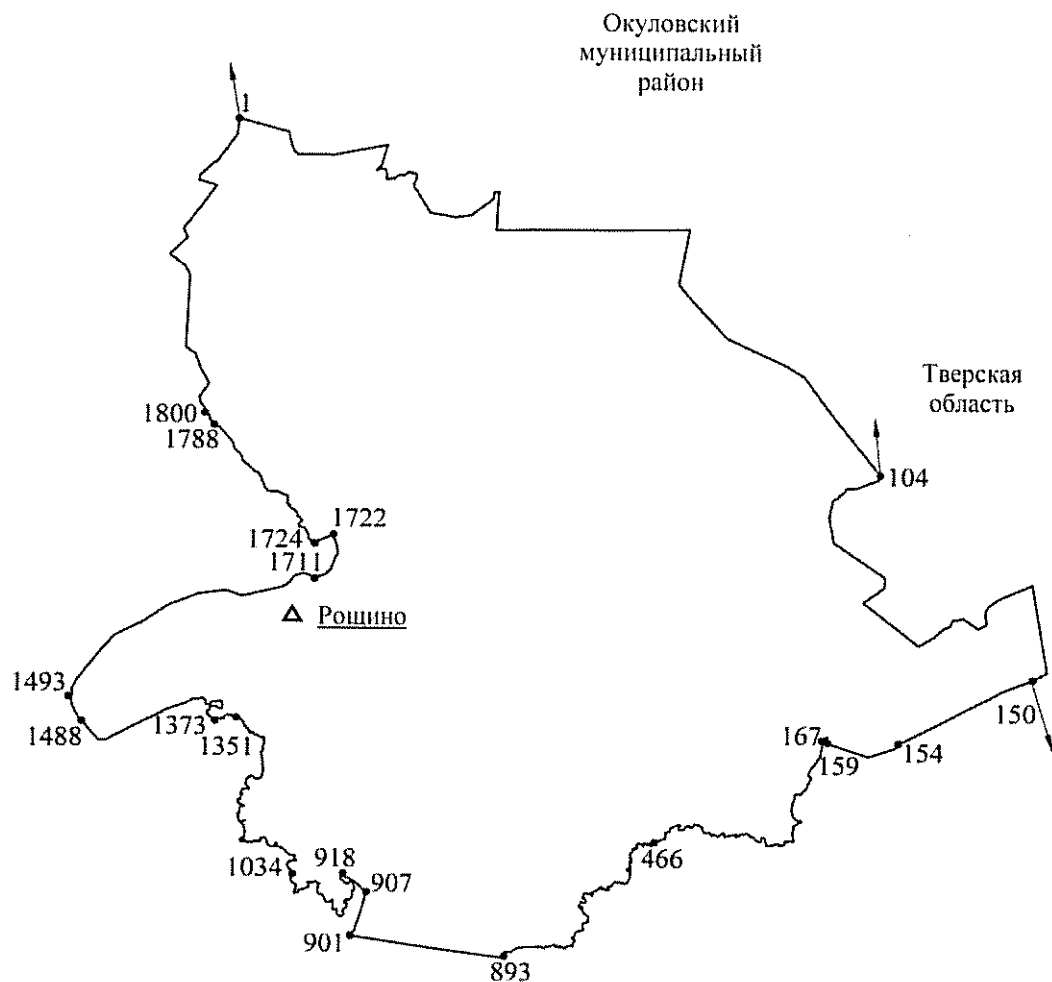
от точки 1722 - по границе лесного квартала 36 Валдайского лесничества Национального парка «Валдайский»;

от точки 1724 - по ручью Крутой;

от точки 1788 - по берегу озера Ильменок;

от точки 1800 до точки 1 - по границе лесных кварталов 8, 75, 69, 64, 56, 42, 43, 33 Новотроицкого лесничества Национального парка «Валдайский».

Карта (схема) границ  
муниципального образования Роцинского сельского поселения  
Валдайского района



Условные обозначения:

————— - граница поселения

<sup>1</sup>• - точка границы поселения и ее номер».

## Статья 2

Внести в областной закон от 17.01.2005 № 400-ОЗ «Об установлении границ муниципальных образований, входящих в состав территории Новгородского муниципального района, наделении их статусом городских и сельских поселений, определении административных центров и перечня населенных пунктов, входящих в состав территорий поселений» (газета «Новгородские ведомости» от 26.01.2005, 23.03.2005, 15.06.2005, 07.04.2009, 11.11.2009, 09.12.2009, 05.04.2010, 02.04.2014, 04.09.2015, 03.11.2017, 07.04.2018) изменение, изложив приложение 16 в следующей редакции:

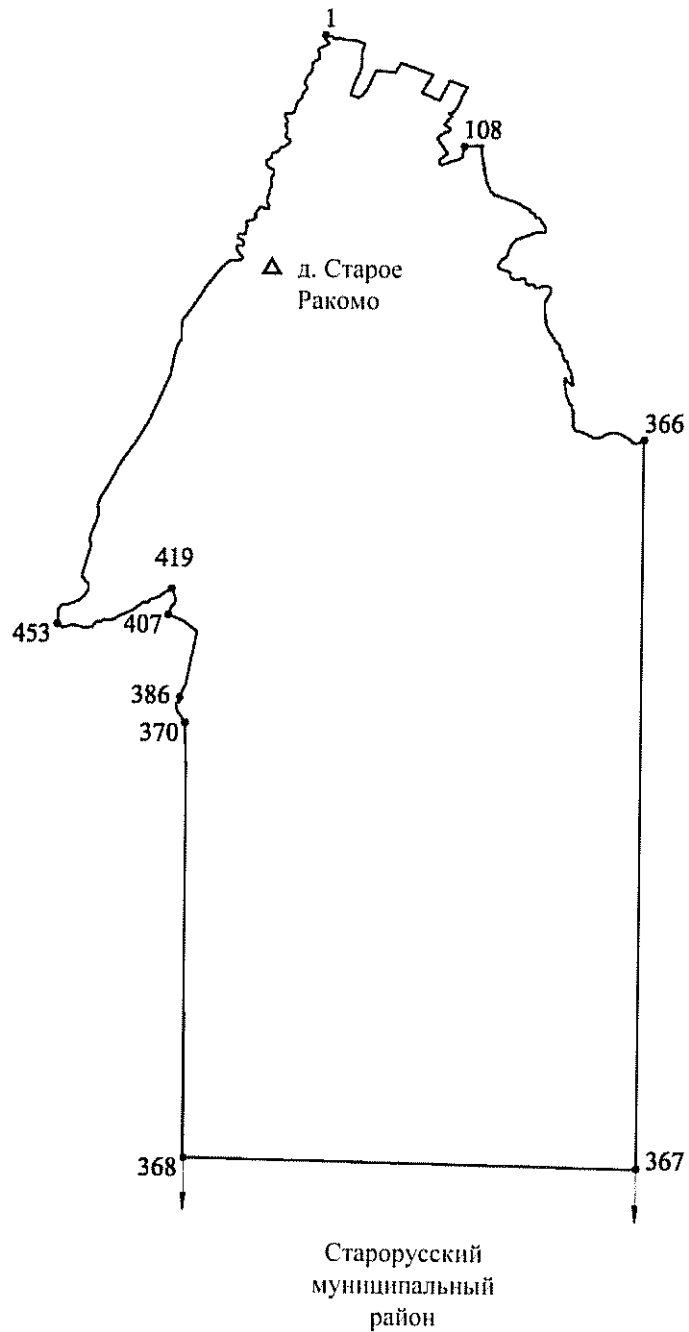
«Приложение 16

### Описание границ муниципального образования Ракомского сельского поселения Новгородского района

Граница муниципального образования Ракомского сельского поселения проходит:

- от точки 1 - от реки Веряжа по границе муниципального образования городского округа Великий Новгород;
- от точки 108 - по берегу озера Ильмень до устья реки Перерва;
- от точки 366 - по озеру Ильмень до границы Старорусского муниципального района;
- от точки 367 - по границе Старорусского муниципального района;
- от точки 368 - по озеру Ильмень;
- от точки 370 - по берегу озера Ильмень;
- от точки 386 - по мелиоративной канаве, пересекает автомобильную дорогу Новгород-Сергово-Борки, по лесополосе;
- от точки 407 - по мелиоративной канаве;
- от точки 419 - по руслу реки Любоежа;
- от точки 453 до точки 1 - по руслу реки Веряжа.

Карта (схема) границ  
муниципального образования Ракомского сельского поселения  
Новгородского района



Условные обозначения:

————— - граница поселения

<sup>1</sup>• - точка границы поселения и ее номер».

**Статья 3**

Настоящий областной закон вступает в силу через десять дней после его официального опубликования.

**Первый заместитель Губернатора  
Новгородской области**



**В. Дронов**

Великий Новгород  
26 сентября 2022 года  
№ 188-ОЗ